




Castil de Vela

Mancomunidad de Campos. Campos - Oeste



Alcalde:  LUIS GONZALO SAHAGÚN ROBLES

Concejales:

 FERNANDO MONTEJO MARTÍN

 PEDRO PATIÑO PÉREZ



Ficha Municipio

Municipio N°: 35

Superficie: 24 km²

Distancia a la Capital: 41 km.

Partido Judicial: Frechilla

Población a 01/01/2022

Total Población: 60

Más Información:



Ayuntamiento de Castil de Vela

Plaza Mayor, 1

34304 Castil de Vela, (Palencia)

NIF: P34048001

Tlf: 979 837 401

Mail: secretario@castildevela.es

Web: www.castildevela.es

Sede Electrónica: <https://castildevela.sedelectronica.es/>



Castrejón de la Peña

Mancomunidad Alto Pisuerga



Alcalde:  LUIS CARLOS CLEMENTE FERNÁNDEZ

Concejales:

 RAQUEL LLANA VEGA

 JULIÁN BAHILLO DE LA HERA

 CÉSAR MERINO LLANA

 MANUEL FERNÁNDEZ ROSALES

 JOSÉ MANUEL HOSPITAL BORES

 JESÚS MANUEL ORTEGA HERRERO



Ficha Municipio

Municipio N°: 36

Superficie: 106 km²

Distancia a la Capital: 106 km.

Partido Judicial: Cervera de Pisuerga

Población a 01/01/2022

Total Población: 332

Más Información:



Entidades Menores

Castrejón de la Peña, Cubillo de Castrejón, Loma de Castrejón, Píson de Castrejón, Recueva de la Peña, Roscales de la Peña, Traspeña de la Peña, Villanueva de la Peña.

Ayuntamiento de Castrejón de la Peña

Plaza Mayor, 1

34850 Castrejón de la Peña, (Palencia)

NIF: P3404900G

Tlf: 979 877 119

Mail: secretario@castrejondelapena.es

Web: www.castrejondelapena.es

Sede Electrónica: <https://castrejondelapena.sedelectronica.es/>





Castrillo de Don Juan

Mancomunidad Valles de Cerrato. Valle del Esgueva





Alcaldesa:  MARINA ARAGÓN ANDRÉS

Concejales:

 PABLO HERNANDO GÓMEZ

 ESTHER HERNANDO TÍO

 SANTIAGO BENITO BOMBÍN

 JOSÉ PEDRO RENEDO BOMBÍN



Ficha Municipio

Municipio N°: 37

Superficie: 49 km²

Distancia a la Capital: 53 km.

Partido Judicial: Baltanás

Población a 01/01/2022

Total Población: 190

Más Información:



Ayuntamiento de Castrillo de Don Juan

Plaza de Castilla y León, 12

34246 Castrillo de Don Juan, (Palencia)

NIF: P3405000E

Tlf: 979 794 006

Mail: secretario@castrillodedonjuan.es

Web: www.castrillodedonjuan.es

Sede Electrónica: <https://castrillodedonjuan.sedelectronica.es/>







Castrillo de Onielo

Mancomunidad Valles de Cerrato. Zona Cerrato Sur



Alcalde:  DAVID BELTRÁN PEROTE

Concejales:

 CELESTINO LÓPEZ ALONSO

 IGNACIO MÍNGUEZ CASADO

 MANUEL ÁNGEL TEJIDO GARCÍA

CS FÉLIX ARAGÓN CURIEL



Ficha Municipio

Municipio N°: 38

Superficie: 40 km²

Distancia a la Capital: 36 km.

Partido Judicial: Baltanás

Población a 01/01/2022

Total Población: 108

Más Información:



Ayuntamiento de Castrillo de Onielo

Plaza Mayor, s/n

34219 Castrillo de Onielo, (Palencia)

NIF: P3405100C

Tlf: 979 783 050

Mail: secretario@castrillodeonielo.es

Web: www.castrillodeonielo.es

Sede Electrónica: <https://castrillodeonielo.sedelectronica.es/>






Castrillo de Villavega



Alcalde:  JOSÉ MARÍA CASTRILLO DEL RÍO

Concejales:

 SANTIAGO GONZÁLEZ GÓMEZ

 REGINO RUBIO RUBIO

GITV SARA PLAZA PRIETO

GITV SUSANA SÁNCHEZ MACHO



Ficha Municipio

Municipio N°: 39

Superficie: 34 km²

Distancia a la Capital: 56 km.

Partido Judicial: Saldaña

Población a 01/01/2022

Total Población: 171

Más Información:



Ayuntamiento de Castrillo de Villavega

Plaza Mayor, 1

34478 Castrillo de Villavega, (Palencia)

NIF: P3405200A

Tlf: 979 887 019

Mail: secretario@castrillodevillavega.es

Web: www.castrillodevillavega.es

Sede Electrónica: <https://castrillodevillavega.sedelectronica.es/>





Castromocho

Mancomunidad de Campos. Campos - Oeste



Alcalde:  FLORENCIO PABLO CABALLERO DE LA TORRE

Concejales:

 FRANCISCO JAVIER CURIESES ALONSO

 MANUEL SENDINO FERNÁNDEZ DE VILLARÁN

 MARÍA PILAR GONZÁLEZ CABALLERO

 MARÍA ÁNGELES SAHAGÚN FRONTELA



Ficha Municipio

Municipio N°: 40

Superficie: 53 km²

Distancia a la Capital: 25 km.

Partido Judicial: Frechilla

Población a 01/01/2022

Total Población: 211

Más Información:



Ayuntamiento de Castromocho

Plaza España, 1

34305 Castromocho, (Palencia)

NIF: P34053001

Tlf: 979 835 706

Mail: secretario@castromocho.es

Web: www.castromocho.es


Sede Electrónica: <https://castromocho.sedelectronica.es/>





Cervatos de la Cueva

Mancomunidad Camino de Santiago



Alcaldesa:  **MARÍA INMACULADA MALANDA FERNÁNDEZ**

Concejales:

 **MARIANO CALLE FERNÁNDEZ**

 **ALBERTO MATEO CONDE**

 **MARCIANO GARCÍA DEL RÍO**

 **FRANCISCO JAVIER GARCÍA ÍÑIGO**

 **ANTONIO LÓPEZ MARTÍNEZ**

 **MARÍA BEGOÑA PÉREZ HOYOS**



Ficha Municipio

Municipio N°: 41

Superficie: 72 km²

Distancia a la Capital: 42 km.

Partido Judicial: Carrión de los Condes

Población a 01/01/2022

Total Población: 261

Más Información:



Entidades Menores

Calzadilla de la Cueva y Quintanilla de la Cueva

Ayuntamiento de Cervatos de la Cueva

Plaza República Argentina, 1

34309 Cervatos de la Cueva, (Palencia)

NIF: P3405600B

Tlf: 979 883 006

Mail: secretario@cervatosdelacueva.es

Web: www.cervatosdelacueva.es

Sede Electrónica: <https://cervatosdelacueva.sedelectronica.es/>





Cervera de Pisuerga

Mancomunidad Valle del Pisuerga. Alto - Pisuerga



Alcalde:  JORGE IBÁÑEZ DÍAZ

Concejales:

 ÁNGEL MONGE ALONSO

 URBANO ALONSO CAGIGAL

 ALEJANDRO PRIETO MAYOR


 M^º DEL PILAR DE LA FUENTE MONTES

 RAFAELA GARCÍA VEGA

 MARCOS GARCÍA RAMOS

 INÉS OCHANDIANO MORILLA

 MIGUEL ÁNGEL ARROYO MANRIQUE

 MARÍA VICTORIA ÁLVAREZ SOMOANO

 RAQUEL DELGADO MOYA



Ficha Municipio

Municipio N^º: 42

Superficie: 325 km²

Distancia a la Capital: 116 km.

Partido Judicial: Cervera de Pisuerga

Población a 01/01/2022

Total Población: 2.256

Más Información:



Entidades Menores

Arbejal, Barcenilla de Pisuerga, Celada de Robledo, Cubillo de Ojeda, Estalaya, Gramedo, Herrerueta de Castillería, Liguérsana, Perazancas de Ojeda, Quintanaluengos, Rabanal de los Caballeros, Resoba, Rueda de Pisuerga, Ruesga, San Felices de Castillería, San Martín de los Herreros, Vallespinoso de Cervera, Valsadornín, Vañes, Ventanilla, Verdeña.

Ayuntamiento de Cervera de Pisuerga

Plaza Modesto Lafuente, 1

34840 Cervera de Pisuerga, (Palencia)

NIF: P3405700J

Tlf: 979 870 002

Mail: secretario@cerveradepisuerga.es

Web: www.cerveradepisuerga.es

Sede Electrónica: <https://cerveradepisuerga.sedelectronica.es/>





Cevico de la Torre

Mancomunidad Del Cerrato. Zona Cerrato Sur



Alcaldesa: UD.CA MARÍA CRISTINA FRANCO BELTRÁN

Concejales:

UD.CA PATRICIA ATIENZA MERINO

UD.CA DIEGO MIGUEL BARRIGÓN IBÁÑEZ

UD.CA EDUARDO LÓPEZ PORTILLO

UD.CA VIDAL NIETO CALZADA

UD.CA MIGUEL LÓPEZ NIETO

 GERMÁN LÓPEZ BRAVO



Ficha Municipio

Municipio N°: 43

Superficie: 51 km²

Distancia a la Capital: 23 km.

Partido Judicial: Baltanás

Población a 01/01/2022

Total Población: 490

Más Información:



Ayuntamiento de Cevico de la Torre

Plaza Santa Ana, 1

34218 Cevico de la Torre, (Palencia)

NIF: P3405800H

Tlf: 979 783 021

Mail: secretario@cevicodelatorre.es

Web: www.cevicodelatorre.es

Sede Electrónica: <https://cevicodelatorre.sedelectronica.es/>





Cevico Navero

Mancomunidad Zona Cerrato Sur. Valles del Cerrato



Alcalde:  ELENA FOMBELLIDA ASENSIO

Concejales:

 ENRIQUE MONGE DEL DUJO

 FRANCISCO JAVIER DE JUANA PÉREZ

 ANA ISABEL PÉREZ GONZÁLEZ

 SILVIA ALEJOS GUERRA



Ficha Municipio

Municipio N°: 44

Superficie: 44 km²

Distancia a la Capital: 38 km.

Partido Judicial: Baltanás

Población a 01/01/2022

Total Población: 189

Más Información:



Ayuntamiento de Cevico Navero

C/ Real, 23

34247 Cevico Navero, (Palencia)

NIF: P3405900F

Tlf: 979 797 473

Mail: secretario@ceviconavero.es

Web: www.ceviconavero.es

Sede Electrónica: <https://ceviconavero.sedelectronica.es/>





Cisneros

Mancomunidad De Campos



Alcaldesa:  ROSA MARÍA ALDEA GÓMEZ

Concejales:

 SEGUNDO LÓPEZ MADEJÓN

 MARÍA TERESA HERRÓN SANCHO

 VÍCTOR FRECHOSO MARCOS

 JENIFER ESTEBAN FERNÁNDEZ

 SONIA ANDRÉS MUNGUÍA

 JAIRO ANDRÉS GONZÁLEZ



Ficha Municipio

Municipio N°: 45

Superficie: 63 km²

Distancia a la Capital: 36 km.

Partido Judicial: Frechilla

Población a 01/01/2022

Total Población: 413

Más Información:



Ayuntamiento de Cisneros

Plaza de España, 9

34320 Cisneros, (Palencia)

NIF: P3406000D

Tlf: 979 848 422

Mail: secretario@cisneros.es

Web: www.cisneros.es


Sede Electrónica: <https://cisneros.sedelectronica.es/>






Cobos de Cerrato

Mancomunidad Bajo Arlanza



Alcalde:  DANIEL ANDÚJAR MARTÍNEZ

Concejales:

 MARÍA ISABEL CÍTORES LOZANO

 ALICIA ESCARTÍN GUTIÉRREZ

 LUCÍA MARTÍNEZ ESPINA

 DANIEL RODRÍGUEZ CEBALLOS



Ficha Municipio

Municipio N°: 46

Superficie: 47 km²

Distancia a la Capital: 53 km.

Partido Judicial: Baltanás

Población a 01/01/2022

Total Población: 132

Más Información:



Ayuntamiento de Cobos de Cerrato

C/ Real, 61

34248 Cobos de Cerrato, (Palencia)

NIF: P3406100B

Tlf: 979 795 080

Mail: secretario@cobosdecerrato.es

Web: www.cobosdecerrato.es

Sede Electrónica: <https://cobosdecerrato.sedelectronica.es/>






Collazos de Boedo


Mancomunidad Boedo-Ojeda. Del Valle Boedo



Alcalde:  SERGIO MARTÍN PÉREZ

Concejales:

 SANTIAGO OLMO OLMO

 JOSÉ ANTONIO HERRERO DEL VALLE



Ficha Municipio

Municipio N°: 47

Superficie: 21 km²

Distancia a la Capital: 85 km.

Partido Judicial: Saldaña

Población a 01/01/2022

Total Población: 97

Más Información:



Entidades Menores

Collazos de Boedo y Oteros de Boedo

Ayuntamiento de Collazos de Boedo

C/ La Iglesia, s/n

34407 Collazos de Boedo, (Palencia)

NIF: P3406200J

Tlf: 979 141 060

Mail: secretario@collazosdeboedo.es

Web: www.collazosdeboedo.es


Sede Electrónica: <https://collazosdeboedo.sedelectronica.es/>





Congosto de Valdavia

Mancomunidad Comarca de Saldaña



Alcalde:  MIGUEL ALONSO MANRIQUE

Concejales:

 GERARDO ALONSO ABAD

 ALBERTO MARTÍN MERINO

 VERÓNICA MERINO FRANCÉS

 RAIMUNDO VICENTE VILLALBA



Ficha Municipio

Municipio N°: 48

Superficie: 69 km²

Distancia a la Capital: 94 km.

Partido Judicial: Saldaña

Población a 01/01/2022

Total Población: 147

Más Información:



Entidades Menores

Cornoncillo y Villanueva de Abajo

Ayuntamiento de Congosto de Valdavia

Plaza del Ayuntamiento, 1

34882 Congosto de Valdavia, (Palencia)

NIF: P3406300H

Tlf: 979 896 202

Mail: secretario@congostodevaldavia.es

Web: www.congostodevaldavia.es

Sede Electrónica: <https://congostodevaldavia.sedelectronica.es/>





Cordovilla la Real

Mancomunidad Canal del Pisuerga



Alcalde: ICR ROBERTO RODRÍGUEZ RODRÍGUEZ

Concejales:

ICR PATRICIA SAN MARTÍN CAMPESINO

ICR JULIÁN RODRÍGUEZ CAMPESINO



ANTONIO PACHÓN FERNÁNDEZ



MARIO CALVO MIGUEL



Ficha Municipio

Municipio N°: 49

Superficie: 39 km²

Distancia a la Capital: 29 km.

Partido Judicial: Astudillo

Población a 01/01/2022

Total Población: 124

Más Información:



Ayuntamiento de Cordovilla la Real

Plaza del Ayuntamiento s/n

34259 Cordovilla la Real, (Palencia)

NIF: P3406400F

Tlf: 979 800 257

Mail: secretario@cordovillalareal.es

Web: www.cordovillalareal.es

Sede Electrónica: <https://cordovillalareal.sedelectronica.es/>





Cubillas de Cerrato

Mancomunidad Valles de Cerrato. Zona Cerrato Sur



Alcalde:  RAMÓN DELGADO GONZÁLEZ

Concejales:

 AMAYA GAISÁN TORRE

 MARÍA MONTSERRAT DE LA PEÑA ORTEGA



Ficha Municipio

Municipio N°: 50

Superficie: 21 km²

Distancia a la Capital: 30 km.

Partido Judicial: Baltanás

Población a 01/01/2022

Total Población: 64

Más Información:



Ayuntamiento de Cubillas de Cerrato

Plaza Jesús Mañueco s/n

34219 Cubillas de Cerrato, (Palencia)

NIF: P3406600A

Tlf: 979 782 420

Mail: secretario@cubillasdecerrato.es

Web: www.cubillasdecerrato.es

Sede Electrónica: <https://cubillasdecerrato.sedelectronica.es/>



Dehesa de Montejo

Mancomunidad Valle del Pisuerga. Alto Pisuerga



Alcalde: MARIANO RODRÍGUEZ LABRADOR

Concejales:

RICARDO LUPICINIO CAGIGAL APARICIO

JESÚS ÁNGEL GÓMEZ RAMOS

JOSÉ IGNACIO FUENTE GARCIA

JAVIER DE LA VERDURA TEJERINA



Ficha Municipio

Municipio N°: 51

Superficie: 44 km²

Distancia a la Capital: 110 km.

Partido Judicial: Cervera de Pisuerga

Población a 01/01/2022

Total Población: 136

Más Información:



Entidades Menores

Colmenares de Ojeda, Dehesa de Montejo y Vado

Ayuntamiento de Dehesa de Montejo

C/ Mata, s/n

34484 Dehesa de Montejo, (Palencia)

NIF: P34067001

Tlf: 979 184 033

Mail: secretario@dehesademontejo.es

Web: www.dehesademontejo.es

Sede Electrónica: <https://dehesademontejo.sedelectronica.es/>






Dehesa de Romanos

Mancomunidad Boedo-Ojeda



Alcalde:  ROBERTO FERNÁNDEZ MARTÍN

Concejales:

 ANA CELIA MAESTRO BRAVO



Ficha Municipio

Municipio N°: 52

Superficie: 21 km²

Distancia a la Capital: 90 km.

Partido Judicial: Saldaña

Población a 01/01/2022

Total Población: 49

Más Información:



Ayuntamiento de Dehesa de Romanos

Travesía Real, 10

34406 Dehesa de Romanos, (Palencia)

NIF: P3406800G

Tlf: 979 187 446

Mail: secretario@dehesaderomanos.es

Web: www.dehesaderomanos.es

Sede Electrónica: <https://dehesaderomanos.sedelectronica.es/>






Dueñas

Mancomunidad Del Cerrato



Alcalde:  MIGUEL ÁNGEL BLANCO PASTOR

Concejales:

- | | |
|---|---|
|  M ^a AMPARO GUTIÉRREZ CALZADA |  MARÍA JOSÉ GARCÍA RAMOS |
|  M ^a JESÚS GONZÁLEZ MELÉNDEZ |  MIGUEL ÁNGEL SAN JOSÉ RUIZ |
|  LAURA GAISÁN MIGUEL |  MARÍA INMACULADA DÍEZ VILLOTA |
|  DAVID CALVO LÓPEZ |  IVONNE NIETO GAUNA |
|  LAURA FERNÁNDEZ ARAGUZ |  RODRIGO PAJARES GONZÁLEZ |



Ficha Municipio

Municipio N^o: 53

Superficie: 124 km²

Distancia a la Capital: 17 km.

Partido Judicial: Palencia

Población a 01/01/2022

Total Población: 2.592

Más Información:



Ayuntamiento de Dueñas

Plaza de España, 1

34210 Dueñas, (Palencia)

NIF: P3406900E

Tlf: 979 780 001

Mail: secretario@duenas.es

Web: www.duenas.es

Sede Electrónica: <https://duenas.sedelectronica.es/>






Espinosa de Cerrato

Mancomunidad Ribera del Arlanza y del Monte



Alcalde:  RODRIGO DE LA CRUZ REVILLA

Concejales:

 CARLOS ÁLVARO RONDA

 EVA ALONSO BRAVO

 DAVID ARNAIZ GUIJAS



Ficha Municipio

Municipio N°: 54

Superficie: 45 km²

Distancia a la Capital: 52 km.

Partido Judicial: Baltanás

Población a 01/01/2022

Total Población: 129

Más Información:



Ayuntamiento de Espinosa de Cerrato

Plaza Mayor, 1

34248 Espinosa de Cerrato, (Palencia)

NIF: P3407000C

Tlf: 979 795 043

Mail: secretario@espinosadecerrato.es

Web: www.espinosadecerrato.es

Sede Electrónica: <https://espinosadecerrato.sedelectronica.es/>



Espinosa de Villagonzalo

Mancomunidad La Vallarna. El Valle Boedo



Alcalde: GITV PEDRO GUTIÉRREZ GARCÍA

Concejales:

GITV LUIS CARLOS LÓPEZ GARCÍA

GITV JORGE MUÑOZ GARCÍA

GITV ÁNGEL MARÍA GALLEGRO MAYORAL

 MARIO GARCÍA DE LA FUENTE



Ficha Municipio

Municipio N°: 55

Superficie: 38 km²

Distancia a la Capital: 57 km.

Partido Judicial: Saldaña

Población a 01/01/2022

Total Población: 164

Más Información:



Ayuntamiento de Espinosa de Villagonzalo

C/ Apeadero, s/n

34491 Espinosa de Villagonzalo, (Palencia)

NIF: P3407100A

Tlf: 979 153 352

Mail: secretario@espinosadevillagonzalo.es

Web: www.espinosadevillagonzalo.es

Sede Electrónica: <https://espinosadevillagonzalo.sedelectronica.es/>







Frechilla

Mancomunidad Villas Tierra de Campos. Campos y Nava



Alcalde:  MARÍA DEL CARMEN ALONSO REDÓN

Concejales:

 ÓSCAR JAVIER DEL RÍO GIRALDO

 CRISTINA CANO CASTRO

 JOSÉ ÁLVARO MARAÑA DÍEZ



Ficha Municipio

Municipio N°: 56

Superficie: 34 km²

Distancia a la Capital: 35 km.

Partido Judicial: Frechilla

Población a 01/01/2022

Total Población: 136

Más Información:



Ayuntamiento de Frechilla

Plaza Plaza España, 1

34306 Frechilla, (Palencia)

NIF: P3407200I

Tlf: 979 840 070

Mail: secretario@frechilla.es

Web: www.frechilla.es

Sede Electrónica: <https://frechilla.sedelectronica.es/>





Fresno del Río

Mancomunidad Aguas del Carrión. Comarca de Saldaña



Alcalde: AIEF GUZMÁN AMADO GUTIÉRREZ VALDEÓN

Concejales:

AIEF JESÚS ÁNGEL MARTÍN CUEVAS

AIEF RAQUEL NIÑO MARCOS

AIEF ÁLVARO GUTIÉRREZ DE CIMA

ALEJANDRO GARCÍA DÍEZ



Ficha Municipio

Municipio N°: 57

Superficie: 44 km²

Distancia a la Capital: 85 km.

Partido Judicial: Saldaña

Población a 01/01/2022

Total Población: 184

Más Información:



Ayuntamiento de Fresno del Río

Plaza del Ayuntamiento, 1

34889 Fresno del Río, (Palencia)

NIF: P3407300G

Tlf: 979 862 100

Mail: secretario@fresnodelrio.es

Web: www.fresnodelrio.es

Sede Electrónica: <https://fresnodelrio.sedelectronica.es/>






Frómista

Mancomunidad Camino de Santiago. Aguas del Otero



Alcalde:  FELICIANO MONTES BARBERENA


Concejales:

 FRANCISCO MARTÍNEZ ALCALDE

 MARÍA DEL SAGRARIO GUADILLA MOSLARES

 SANTIAGO ORTEGA MOLLEDO

 BORJA MAYORDOMO MUÑOZ

 JENNIFER BUSTILLO FRESNO

 INÉS MARÍA FERNÁNDEZ ARCONADA



Ficha Municipio

Municipio N°: 58

Superficie: 47 km²

Distancia a la Capital: 32 km.

Partido Judicial: Carrión de los Condes

Población a 01/01/2022

Total Población: 768

Más Información:



Ayuntamiento de Frómista

Plaza de Tui, 6

34440 Frómista, (Palencia)

NIF: P3407400E

Tlf: 979 810 001

Mail: secretario@fromista.es

Web: www.fromista.com


Sede Electrónica: <https://fromista.sedelectronica.es/>



Fuentes de Nava

Mancomunidad Campos y Nava



Alcalde:  CARLOS GUTIÉRREZ RODRÍGUEZ


Concejales:

 MARÍA JOSÉ PRIETO DEL FRAILE

 TOMÁS GUTIÉRREZ DE LEÓN

 CELESTINA ASENSIO PAYO

 MARÍA ÁNGELES MUÑOZ DÍEZ

 VÍCTOR ANTOLÍN JATO

 JUAN TAZO MAURO



Ficha Municipio

Municipio N°: 59

Superficie: 61 km²

Distancia a la Capital: 25 km.

Partido Judicial: Frechilla

Población a 01/01/2022

Total Población: 610

Más Información:



Ayuntamiento de Fuentes de Nava

Plaza Calvo Sotelo, 1

34337 Fuentes de Nava, (Palencia)

NIF: P3407600J

Tlf: 979 842 049

Mail: secretaria@fuentesdenava.es

Web: www.fuentesdenava.es

Sede Electrónica: <https://fuentesdenava.sedelectronica.es/>






Fuentes de Valdepero

Mancomunidad Villas del Bajo Carrión y Ucieza



Alcalde:  GONZALO DE CELIS DE LA GALA

Concejales:

 JENIFER DE CELIS SALAZAR

 CARLOS JUAN BENITO GONZÁLEZ

 NATALIA SAMPEDRO SANZ

 FERNANDO MARTÍN ANTOLÍN

CS MANUEL ANTONIO ROJO GARCÍA

CS JOSÉ ANTONIO MOTA CALVO



Ficha Municipio

Municipio N°: 60

Superficie: 43 km²

Distancia a la Capital: 8 km.

Partido Judicial: Palencia

Población a 01/01/2022

Total Población: 502

Más Información:



Ayuntamiento de Fuentes de Valdepero

Plaza Mayor, 1

34419 Fuentes de Valdepero, (Palencia)

NIF: P3407700H

Tlf: 979 808 151

Mail: secretario@fuentesdevaldepero.es

Web: www.fuentesdevaldepero.es


Sede Electrónica: <https://fuentesdevaldepero.sedelectronica.es/>



Grijota

Mancomunidad Villas del Bajo Carrión y Ucieza.
Campos-Este



Alcalde:  JESÚS ÁNGEL TAPIA CEA

Concejales:

- | | |
|--|--|
|  MARÍA ISABEL PARDO ROJO |  MAARJA IND |
|  ANTONIO LOBO ÁLVAREZ |  ANTONIO ÁNGEL SECO DE GUZMÁN |
|  FRANCISCO JOSÉ VILLAGRÁ DE PRADO |  ROSA MARÍA MORÁN FERNÁNDEZ |
|  SERGIO CELADA CAMINERO |  MARÍA ESPERANZA CRESPO SALÁN |
|  LUIS CISNEROS GUTIÉRREZ |  SANDRA VALVERDE GARCÍA |



Ficha Municipio

Municipio N°: 61
Superficie: 29 km²
Distancia a la Capital: 6 km.
Partido Judicial: Palencia

Población a 01/01/2022
Total Población: 2.606
Más Información:



Ayuntamiento de Grijota
Plaza Mayor, 1
34192 Grijota, (Palencia)
NIF: P3407900D
Tlf: 979 767 013
Mail: secretario@grijota.es
Web: www.grijota.es
Sede Electrónica: <https://grijota.sedelectronica.es/>





Guardo

Mancomunidad Aguas del Carrión. Alto Carrión.



Alcalde: JUAN JESÚS BLANCO MUÑIZ

Concejales:

- | | |
|-------------------------------------|---------------------------------|
| LUIS JAVIER CANTERO HERRERO | GEMMA SANFÉLIX BOUBETA |
| MARÍA JOSÉ GARCÍA ESTRADA | EUGENIO BRAVO GARCÍA |
| FRANCISCO JAVIER LIÉBANA VILLARROEL | MARTA ROMO GAMA |
| REBECA POZA HIERRO | LORENZO ALONSO CUADRADO |
| JOSÉ CARLOS NARGANES ALLENDE | MARÍA YOVANA IGLESIAS FERNÁNDEZ |
| MARÍA ISABEL QUIÑONES VÁZQUEZ | DIEGO CALVO GONZÁLEZ |



Ficha Municipio

Municipio N°: 62

Superficie: 71 km²

Distancia a la Capital: 98 km.

Partido Judicial: Cervera de Pisuerga

Población a 01/01/2022

Total Población: 5.695

Más Información:



Ayuntamiento de Guardo

Plaza del Ayuntamiento, s/n

34880 Guardo, (Palencia)

NIF: P3408000B

Tlf: 979 850 076

Mail: secretaria@guardo.org

Web: www.guardo.org

Sede Electrónica: <https://guardo.sedelectronica.es/>





Guaza de Campos


Mancomunidad Villas Tierra de Campos. Campos y Nava



Alcalde:  LUIS FERNANDO CANO LÓPEZ

Concejales:

 JULIO CÉSAR FERNÁNDEZ VILLAMEDIANA

 JOSÉ ALBERTO DE CASTRO DOCIO



Ficha Municipio

Municipio N°: 63

Superficie: 32 km²

Distancia a la Capital: 40 km.

Partido Judicial: Frechilla

Población a 01/01/2022

Total Población: 56

Más Información:



Ayuntamiento de Guaza de Campos

Plaza de la Constitución, 12

34306 Guaza de Campos, (Palencia)

NIF: P3408100J

Tlf: 979 840 114

Mail: secretario@guazadecampos.es

Web: www.guazadecampos.es

Sede Electrónica: <https://guazadecampos.sedelectronica.es/>







Hérmedes de Cerrato

Mancomunidad Valles de Cerrato. Zona Cerrato Sur



Alcalde:  JOSE JULIO ROJO ENCINAS

Concejales:

 RAÚL PINTO BAUSELA

 EDUARDO ESCUDERO MENDOZA



Ficha Municipio

Municipio N°: 64

Superficie: 32 km²

Distancia a la Capital: 45 km.

Partido Judicial: Baltanás

Población a 01/01/2022

Total Población: 78

Más Información:



Ayuntamiento de Hérmedes de Cerrato

La Plaza, s/n

34247 Hérmedes de Cerrato, (Palencia)

NIF: P3408200H

Tlf: 979 797 413

Mail: secretario@hermedesdecerrato.es

Web: www.hermedesdecerrato.es

Sede Electrónica: <https://hermedesdecerrato.sedelectronica.es/>





Herrera de Pisuergra

Mancomunidad Boedo-Ojeda



Alcalde: IPH FRANCISCO JAVIER FERNÁNDEZ ORTEGA

Concejales:

IPH IGNACIO CORRAL JUBETE

PP ANA REYES SAN MILLÁN VALLEJO

IPH CARLOS DE LA PARTE DE LOS RÍOS

PP ESMERALDA VEGA ISA

IPH MANUEL CASTILLA REY

PP JAVIER PRIETO ALTABLE

IPH MARÍA ZAIDA FERNÁNDEZ CIRBIÁN

PP MARINO FERNÁNDEZ HERRERO



Ficha Municipio

Municipio N°: 65

Superficie: 99 km²

Distancia a la Capital: 72 km.

Partido Judicial: Saldaña

Población a 01/01/2022

Total Población: 1.894

Más Información:



Entidades Menores

Naveros de Pisuergra, Olmos de Pisuergra y Ventosa de Pisuergra

Ayuntamiento de Herrera de Pisuergra

Plaza Jose Antonio Girón, s/n

34400 Herrera de Pisuergra, (Palencia)

NIF: P3408300F

Tlf: 979 130 000

Mail: secretario@herreradepisuergra.es

Web: www.herreradepisuergra.es

Sede Electrónica: <https://herreradepisuergra.sedelectronica.es/>






Herrera de Valdecañas

Mancomunidad Canal de Pisuegra. Zona Norte del Cerrato



Alcalde:  VÍCTOR ARROYO GALLARDO

Concejales:

 ROBERTO PRIETO CONEJO

 JOSUÉ TEIXEIRA ARNAIZ

 JESÚS MARÍA GONZÁLEZ PÉREZ



Ficha Municipio

Municipio N°: 66

Superficie: 28 km²

Distancia a la Capital: 30 km.

Partido Judicial: Baltanás

Población a 01/01/2022

Total Población: 149

Más Información:



Ayuntamiento de Herrera de Valdecañas

C/ Abilio Calderón, 6

34259 Herrera de Valdecañas, (Palencia)

NIF: P3408400D

Tlf: 979 793 111

Mail: secretario@herreradevaldecanas.es

Web: www.herreradevaldecanas.es

Sede Electrónica: <https://herreradevaldecanas.sedelectronica.es/>



Hontoria de Cerrato

Mancomunidad del Cerrato. Zona Cerrato Sur



Alcalde: JUAN ANTONIO ABARQUERO ABARQUERO

Concejales:

ÓSCAR PÉREZ ESPESO

ANDRÉS PÉREZ LÓPEZ

I.U. MARIO RODRÍGUEZ PÉREZ

I.U. PABLO PASTOR LAVÍN



Ficha Municipio

Municipio N°: 67

Superficie: 30 km²

Distancia a la Capital: 17 km.

Partido Judicial: Baltanás

Población a 01/01/2022

Total Población: 102

Más Información:



Ayuntamiento de Hontoria de Cerrato

C/ Las Parras, 7

34209 Hontoria de Cerrato, (Palencia)

NIF: P34086001

Tlf: 979 770 886

Mail: secretario@hontoriadecerrato.es

Web: www.hontoriadecerrato.es

Sede Electrónica: <https://hontoriadecerrato.sedelectronica.es/>





Hornillos de Cerrato

Mancomunidad Canal de Pisuerga. Zona Norte del Cerrato



Alcalde: IGNACIO VALDEOLMILLOS MARCOS

Concejales:

MARÍA VISITACIÓN AZPELETA MANRIQUE

DAVID FÉLIX HERRERO PÉREZ

CS JUAN VICENTE MARCOS PÉREZ

AHDC ÁLVARO MONTOYA ORTEGA



Ficha Municipio

Municipio N°: 68

Superficie: 35 km²

Distancia a la Capital: 28 km.

Partido Judicial: Baltanás

Población a 01/01/2022

Total Población: 153

Más Información:



Ayuntamiento de Hornillos de Cerrato

C/ Pílon, 7

34249 Hornillos de Cerrato, (Palencia)

NIF: P3408700G

Tlf: 979 800 186

Mail: secretario@hornillosdecerrato.es

Web: www.hornillosdecerrato.es

Sede Electrónica: <https://hornillosdecerrato.sedelectronica.es/>





Husillos

Mancomunidad Villas del Bajo Carrión y Ucieza



Alcalde: GITV JUAN JESÚS NEVARES HEREDIA

Concejales:

GITV LUIS FRECHILLA MARTÍN

GITV RODICA IONELA LUPASCU LUPASCU

GITV ANA AYUSO SALAZAR

 MARIO GARCÍA PISANO

 SOLEDAD FUENTES ARROYO

 SARAY ALONSO SÁNCHEZ



Ficha Municipio

Municipio N°: 69

Superficie: 16 km²

Distancia a la Capital: 11 km.

Partido Judicial: Palencia

Población a 01/01/2022

Total Población: 371

Más Información:



Ayuntamiento de Husillos

C/ Mayor, 13

34419 Husillos, (Palencia)

NIF: P3408800E

Tlf: 979 808 244

Mail: secretario@husillos.es

Web: www.husillos.es

Sede Electrónica: <https://husillos.sedelectronica.es/>





Itero de la Vega

Mancomunidad Canal de Pisuegra



Alcalde:  CARLOS QUIJANO ARENAS

Concejales:

 VALENTÍN ALBERTO MARCOS ABIA

 JUAN JOSÉ MERINO ROJO

 DANIEL GALLARDO MUÑOZ

I.U. EUTIMIO LÓPEZ MANRIQUE



Ficha Municipio

Municipio N°: 70

Superficie: 21 km²

Distancia a la Capital: 42 km.

Partido Judicial: Astudillo

Población a 01/01/2022

Total Población: 150

Más Información:



Ayuntamiento de Itero de la Vega

Plaza de la Virgen del Pilar

34468 Itero de la Vega, (Palencia)

NIF: P3408900C

Tlf: 979 151 826

Mail: secretario@iterodelavega.es

Web: www.iterodelavega.es

Sede Electrónica: <https://iterodelavega.sedelectronica.es/>