





# Población de Campos

Mancomunidad Camino de Santiago. Aguas del Otero



**Alcalde:**  MIGUEL ÁNGEL RAMOS GARCÍA

## Concejales:

 CARLOS FLORENCIO RAMOS HUERTA

 MARÍA ÁNGELES DE AZA CRESPO

 JOSÉ ANTONIO MARCIAL TORRES

 MARÍA LUISA RAMOS AZA



## Ficha Municipio

Municipio N°: 106

Superficie: 23 km<sup>2</sup>

Distancia a la Capital: 36 km.

Partido Judicial: Carrión de los Condes

Población a 01/01/2022

Total Población: 132

Más Información:



Ayuntamiento de Población de Campos

Plaza Arrabal, 1

34449 Población de Campos (Palencia)

NIF: P3413200A

Tlf: 979 810 151

Mail: [secretario@poblaciondecampos.es](mailto:secretario@poblaciondecampos.es)

Web: [www.poblaciondecampos.es](http://www.poblaciondecampos.es)

Sede Electrónica: <https://poblaciondecampos.sedelectronica.es/>





# Población de Cerrato

Mancomunidad Zona Cerrato Sur. Valles de Cerrato



**Alcaldesa:**  **MARÍA TERESA MORATINOS MORAS**

**Concejales:**

 **DIODORO RUIZ NIETO**

 **ELISA OCASAR MENA**

 **PRIMITIVO VITORIA CAMAZÓN**

 **SARA ORDEJÓN MÉLIDA**



## Ficha Municipio

Municipio N°: 107

Superficie: 20 km<sup>2</sup>

Distancia a la Capital: 35 km.

Partido Judicial: Baltanás

Población a 01/01/2022

Total Población: 107

Más Información:



Ayuntamiento de Población de Cerrato

Plaza Mayor, 1

34219 Población de Cerrato (Palencia)

NIF: P3413300I

Tlf: 979 782 440

Mail: [secretario@poblaciondecerrato.es](mailto:secretario@poblaciondecerrato.es)

Web: [www.poblaciondecerrato.es](http://www.poblaciondecerrato.es)

Sede Electrónica: <https://poblaciondecerrato.sedelectronica.es/>







# Polentinos

Mancomunidad Alto Pisuegra



**Alcaldesa:**  MARÍA AZUCENA MARTÍNEZ PÉREZ

**Concejales:**

 MARÍA SOL CUEVAS GAMA

 JESÚS ÁNGEL TERROBA ESPINOSA



## Ficha Municipio

Municipio N°: 108

Superficie: 15 km<sup>2</sup>

Distancia a la Capital: 130 km.

Partido Judicial: Cervera de Pisuegra

Población a 01/01/2022

Total Población: 47

Más Información:



Ayuntamiento de Polentinos

C/ Real s/n

34846 Polentinos (Palencia)

NIF: P3413400G

Tlf: 979 877 810

Mail: [secretario@polentinos.es](mailto:secretario@polentinos.es)

Web: [www.polentinos.es](http://www.polentinos.es)

Sede Electrónica: <https://polentinos.sedelectronica.es/>






# Pomar de Valdivia

Mancomunidad Aguilar - Valdivia




**Alcalde:**  TEÓFILO CALDERÓN CALDERÓN

**Concejales:**

 JULIO RUIZ RUIZ

 JOSUÉ FERNÁNDEZ LUIS

 JESÚS MARÍA GUTIÉRREZ GARCÍA

 ALBA IZQUIERDO RUIZ

 RAFAEL ANDRÉS ROZAS

 JOSÉ MARÍA PEREIRA MEDIAVILLA



## Ficha Municipio

Municipio N°: 109

Superficie: 80 km<sup>2</sup>

Distancia a la Capital: 107 km.

Partido Judicial: Cervera de Pisuerga

Población a 01/01/2022

Total Población: 477

Más Información:



## Entidades Menores

Báscones de Valdivia, Helecha de Valdivia, Pomar de Valdivia, Porquera de los Infantes, Quintanilla de las Torres, Rebolledo de la Inera, Revilla de Pomar, Villaescusa de las Torres, Villallano, Villaren de Valdivia.

Ayuntamiento de Pomar de Valdivia

Plaza Real

34813 Pomar de Valdivia (Palencia)

NIF: P3413500D

Tlf: 979 609 001

Mail: [secretario@pomardevaldivia.es](mailto:secretario@pomardevaldivia.es)

Web: [www.pomardevaldivia.es](http://www.pomardevaldivia.es)

Sede Electrónica: <https://pomardevaldivia.sedelectronica.es/>





# Poza de la Vega

Mancomunidad Comarca de Saldaña



**Alcalde:** **GRTV** ROBERTO ALONSO SANTOS

**Concejales:**

**GRTV** MIGUEL ÁNGEL DÍEZ FERNÁNDEZ

**GRTV** HÉCTOR LASO AYUELA

**GRTV** LEIRE ÁLVAREZ CLEMENTE

**GRTV** ADORACIÓN GARCÍA RODRÍGUEZ



## Ficha Municipio

Municipio N°: 110

Superficie: 24 km<sup>2</sup>

Distancia a la Capital: 72 km.

Partido Judicial: Saldaña

Población a 01/01/2022

Total Población: 167

Más Información:



Ayuntamiento de Poza de la Vega

Plaza, s/n

34111 Poza de la Vega (Palencia)

NIF: P3413600B

Tlf: 979 894 024

Mail: [secretario@pozadelavega.es](mailto:secretario@pozadelavega.es)

Web: [www.pozadelavega.es](http://www.pozadelavega.es)

Sede Electrónica: <https://pozadelavega.sedelectronica.es/>





# Pozo de Urama

Mancomunidad De Campos



**Alcaldesa:**  MARÍA JESÚS SALDAÑA ALONSO

**Concejales:**

 ÁNGEL ARSENIO SALDAÑA ALONSO

 MARÍA DEL MAR BORGE APARICIO



## Ficha Municipio

Municipio N°: 111

Superficie: 14 km<sup>2</sup>

Distancia a la Capital: 46 km.

Partido Judicial: Frechilla

Población a 01/01/2022

Total Población: 20

Más Información:



Ayuntamiento de Pozo de Urama

Calle Carnicerías, 1

34347 Pozo de Urama (Palencia)

NIF: P3413700J

Tlf: 979 844 478

Mail: [secretario@pozodeurama.es](mailto:secretario@pozodeurama.es)

Web: [www.pozodeurama.es](http://www.pozodeurama.es)

Sede Electrónica: <https://pozodeurama.sedelectronica.es/>






# Prádanos de Ojeda

Mancomunidad Boedo-Ojeda



**Alcaldesa:**  SARA PÉREZ GREGORIO

**Concejales:**

 DIEGO ZURITA RUIZ

 FRANCISCO JAVIER ZURITA CALVO

 JOSÉ LUIS BARTOLOMÉ GARCÍA

 FELIPE MATABUENA FUENTE



## Ficha Municipio

Municipio N°: 112

Superficie: 21 km<sup>2</sup>

Distancia a la Capital: 84 km.

Partido Judicial: Cervera de Pisuerga

Población a 01/01/2022

Total Población: 178

Más Información:



Ayuntamiento de Prádanos de Ojeda

Plaza Corazón de Jesús, 1

34486 Prádanos de Ojeda (Palencia)

NIF: P3413900F

Tlf: 979 133 362

Mail: [secretario@pradanosdeojeda.es](mailto:secretario@pradanosdeojeda.es)

Web: [www.pradanosdeojeda.es](http://www.pradanosdeojeda.es)

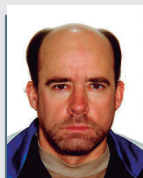
Sede Electrónica: <https://pradanosdeojeda.sedelectronica.es/>





# Puebla de Valdavia (La)

Mancomunidad Comarca de Saldaña



**Alcalde:**  MARIANO ROMERO MERINO

**Concejales:**

 PIEDAD FERNÁNDEZ MARTÍN

 RUBÉN PALACIOS MARTÍN



## Ficha Municipio

Municipio N°: 113

Superficie: 30 km<sup>2</sup>

Distancia a la Capital: 86 km.

Partido Judicial: Saldaña

Población a 01/01/2022

Total Población: 86

Más Información:



Ayuntamiento de Puebla de Valdavia

Calle la Fuente, 1

34471 Puebla de Valdavia (Palencia)

NIF: P3414000D

Tlf: 979 895 352

Mail: [secretario@puebladevaldavia.es](mailto:secretario@puebladevaldavia.es)

Web: [www.puebladevaldavia.es](http://www.puebladevaldavia.es)

Sede Electrónica: <https://puebladevaldavia.sedelectronica.es/>





# Quintana del Puente

Mancomunidad Campos de Muñó. Bajo Arlanza



**Alcaldesa:** MARÍA YOLANDA GUTIÉRREZ GONZÁLEZ

**Concejales:**

JAIME MIGUEL PRIMO CABIA

JOSÉ GAMAZO BENITO

RAÚL SAIZ FUENTE

ROBERTO ESPINA FRÍAS



## Ficha Municipio

Municipio N°: 114

Superficie: 12 km<sup>2</sup>

Distancia a la Capital: 33 km.

Partido Judicial: Baltanás

Población a 01/01/2022

Total Población: 290

Más Información:



Ayuntamiento de Quintana del Puente

Plaza de la Alegría, 9

34250 Quintana del Puente (Palencia)

NIF: P3414100B

Tlf: 979 792 069

Mail: [secretario@quintanadelpuente.es](mailto:secretario@quintanadelpuente.es)

Web: [www.quintanadelpuente.es](http://www.quintanadelpuente.es)

Sede Electrónica: <https://quintanadelpuente.sedelectronica.es/>





# Quintanilla de Onsoña

Mancomunidad Comarca de Saldaña



**Alcaldesa:** MARÍA TERESA CARMONA CRESPO

**Concejales:**

FÉLIX RAÚL IBÁÑEZ FRANCO

AUGUSTO MERINO SARMIENTO

HÉCTOR GUTIÉRREZ TARILONTE

RAÚL HERRERO BARCENILLA



## Ficha Municipio

Municipio N°: 115

Superficie: 51 km<sup>2</sup>

Distancia a la Capital: 62 km.

Partido Judicial: Saldaña

Población a 01/01/2022

Total Población: 180

Más Información:



## Entidades Menores

Portillejo, Quintanilla de Osoña, Velillas del Duque, Villantodrigo, Villaproviano y Villarmienzo

Ayuntamiento de Quintanilla de Onsoña

C/ La Era, s/n

34114 Quintanilla de Onsoña (Palencia)

NIF: P3414300H

Tlf: 979 896 611

Mail: [secretario@quintanilladeonsona.es](mailto:secretario@quintanilladeonsona.es)

Web: [www.quintanilladeonsona.es](http://www.quintanilladeonsona.es)

Sede Electrónica: <https://quintanilladeonsona.sedelectronica.es/>



# Reinoso de Cerrato

Mancomunidad Del Cerrato



**Alcaldesa:** GIV ANA GARCÍA VEGA

**Concejales:**

GIV MARIANO MARTÍN RODRÍGUEZ DÍEZ

LAURA MARÍA AYUSO PÉREZ



## Ficha Municipio

Municipio N°: 116

Superficie: 23 km<sup>2</sup>

Distancia a la Capital: 14 km.

Partido Judicial: Baltanás

Población a 01/01/2022

Total Población: 56

Más Información:



Ayuntamiento de  
C/ Puente, 10

34208 Reinoso de Cerrato (Palencia)

NIF: P3414600A

Tlf: 979 784 282

Mail: [secretario@reinosodecerrato.es](mailto:secretario@reinosodecerrato.es)

Web: [www.reinosodecerrato.es](http://www.reinosodecerrato.es)

Sede Electrónica: <https://reinosodecerrato.sedelectronica.es/>






# Renedo de la Vega

Mancomunidad Comarca de Saldaña



**Alcalde:**  JUAN JOSÉ HERRERO DÍEZ

**Concejales:**

 MANUEL BENITO MIELGO MIELGO

 ÓSCAR MARTÍNEZ ANDRÉS

 JESÚS MARÍA SAN JUAN MELÉNDEZ

 ARTURO PALACIOS MARTÍN



## Ficha Municipio

Municipio N°: 117

Superficie: 22 km<sup>2</sup>

Distancia a la Capital: 55 km.

Partido Judicial: Saldaña

Población a 01/01/2022

Total Población: 198

Más Información:



## Entidades Menores

Moslars de la Vega, Renedo de la Vega y Santillán de la Vega

Ayuntamiento de Renedo de la Vega

C/ Alegría, s/n

34126 Renedo de la Vega (Palencia)

NIF: P34147001

Tlf: 979 884 313

Mail: [secretario@renedodelavega.es](mailto:secretario@renedodelavega.es)

Web: [www.renedodelavega.es](http://www.renedodelavega.es)


Sede Electrónica: <https://renedodelavega.sedelectronica.es/>







# Requena de Campos



**Alcaldesa:**  LUCIDIA HERREROS HERREROS

**Concejales:**

 MARÍA PAZ GONZÁLEZ RUIZ

 LORENZO JULIAN LEIRO ARGÜELLES



## Ficha Municipio

Municipio N°: 118

Superficie: 13 km<sup>2</sup>

Distancia a la Capital: 41 km.

Partido Judicial: Carrión de los Condes

Población a 01/01/2022

Total Población: 24

Más Información:



Ayuntamiento de Requena de Campos

Plaza Mayor

34469 Requena de Campos (Palencia)

NIF: P3414900E

Tlf: 979 810 266

Mail: [secretario@requenadecampos.es](mailto:secretario@requenadecampos.es)

Web: [www.requenadecampos.es](http://www.requenadecampos.es)

Sede Electrónica: <https://requenadecampos.sedelectronica.es/>





# Respenda de la Peña

Mancomunidad Alto Carrión



**Alcalde:**  ALFONSO CRESPO GONZÁLEZ

**Concejales:**

 RAÚL PERAL LÓPEZ

 JOSÉ ENRIQUE FERNÁNDEZ RUESGA

 ÓSCAR ALONSO CASTRILLEJO

 MARÍA DEL MAR MARTÍNEZ BARTOLOMÉ



## Ficha Municipio

Municipio N°: 119

Superficie: 66 km<sup>2</sup>

Distancia a la Capital: 102 km.

Partido Judicial: Cervera de Pisuerga

Población a 01/01/2022

Total Población: 146

Más Información:



## Entidades Menores

Baños de la Peña, Barajones de la Peña, Fontecha, Respenda de la Peña, Riosmenudos de la Peña, Santana de la Peña y Vega de Riacos.

Ayuntamiento de Respenda de la Peña

C/ La Plaza, 1

34870 Respenda de la Peña (Palencia)

NIF: P3415100A

Tlf: 979 860 151

Mail: [secretario@respendadelapena.es](mailto:secretario@respendadelapena.es)

Web: [www.respendadelapena.es](http://www.respendadelapena.es)


Sede Electrónica: <https://respendadelapena.sedelectronica.es/>



# Revenga de Campos

Mancomunidad Camino de Santiago. Aguas del Otero




**Alcalde:**  JESÚS MERINO AGUADO

**Concejales:**

 ÁLVARO GARRACHÓN GONZÁLEZ

 ALBERTO GARRACHÓN MIGUEL

 BEATRIZ BURGOS ANTÓN

 JAVIER PUEBLA DE LA GALA



## Ficha Municipio

Municipio N°: 120

Superficie: 22 km<sup>2</sup>

Distancia a la Capital: 37 km.

Partido Judicial: Carrión de los Condes

Población a 01/01/2022

Total Población: 142

Más Información:



Ayuntamiento de Revenga de Campos

C/ Isaac Marnique, 17

34447 Revenga de Campos (Palencia)

NIF: P34152001

Tlf: 979 810 401

Mail: [secretario@revengadecampos.es](mailto:secretario@revengadecampos.es)

Web: [www.revengadecampos.es](http://www.revengadecampos.es)

Sede Electrónica: <https://revengadecampos.sedelectronica.es/>





# Revilla de Collazos

Mancomunidad Boedo-Ojeda. Del Valle Boedo



**Alcalde:**  ÁNGEL PÉREZ LÓPEZ

**Concejales:**

 ANDRÉS VEGA HOSPITAL

 PEDRO LÓPEZ FRANCO



## Ficha Municipio

Municipio N°: 121

Superficie: 21 km<sup>2</sup>

Distancia a la Capital: 88 km.

Partido Judicial: Saldaña

Población a 01/01/2022

Total Población: 80

Más Información:



**Ayuntamiento de Revilla de Collazos**

Plaza Mayor s/n

34407 Revilla de Collazos (Palencia)

NIF: P3415400E

Tlf: 979 141 066

Mail: [secretario@revilladecollazos.es](mailto:secretario@revilladecollazos.es)

Web: [www.revilladecollazos.es](http://www.revilladecollazos.es)

Sede Electrónica: <https://revilladecollazos.sedelectronica.es/>





# Ribas de Campos


Mancomunidad Villas del Bajo Carrión y Ucieza.  
Campos Zona Norte del Canal de Castilla.



**Alcalde:**  JULIO MARTÍNEZ LLORENTE

**Concejales:**

 RAFAEL MEDINA PASTOR

 JESÚS EMILIO GÓMEZ SAN MARTÍN

 ANA CELIA FERNÁNDEZ MARCOS

 ENRIQUE LÓPEZ CAMPO



## Ficha Municipio

Municipio N°: 122

Superficie: 16 km<sup>2</sup>

Distancia a la Capital: 19 km.

Partido Judicial: Astudillo

Población a 01/01/2022

Total Población: 147

Más Información:



Ayuntamiento de Ribas de Campos

Plaza Mayor, 1

34411 Ribas de Campos (Palencia)

NIF: P3415500B

Tlf: 979 808 450

Mail: [secretario@ribasdecampos.es](mailto:secretario@ribasdecampos.es)

Web: [www.ribasdecampos.es](http://www.ribasdecampos.es)

Sede Electrónica: <https://ribasdecampos.sedelectronica.es/>





# Riberos de la Cueva



**Alcalde:** RAÚL DE PRADO GARRIDO

**Concejales:**

ÁNGEL GONZALO RODRÍGUEZ FERNÁNDEZ

ÁNGEL RODRÍGUEZ FERNÁNDEZ



## Ficha Municipio

Municipio N°: 123

Superficie: 20 km<sup>2</sup>

Distancia a la Capital: 39 km.

Partido Judicial: Carrión de los Condes

Población a 01/01/2022

Total Población: 57

Más Información:



Ayuntamiento de Riberos de la Cueva

Santa María, 11

34309 Riberos de la Cueva (Palencia)

NIF: P3415600J

Tlf: 979 883 140

Mail: [secretario@riberosdelacueva.es](mailto:secretario@riberosdelacueva.es)

Web: [www.riberosdelacueva.es](http://www.riberosdelacueva.es)

Sede Electrónica: <https://riberosdelacueva.sedelectronica.es/>



# Saldaña

Mancomunidad Aguas del Carrión. Comarca de Saldaña



**Alcalde:** ADOLFO FERNANDO PALACIOS RODRÍGUEZ

**Concejales:**

- ISAAC DE PRADO DE LA FUENTE JESÚS MIGUEL GONZÁLEZ RODRÍGUEZ
- LAURA PASTOR RODRÍGUEZ ELISA DÍEZ GRAÑERAS
- SILVIA POLANCO GUTIÉRREZ JESÚS GONZALO GONZÁLEZ MARTÍNEZ
- DIEGO MAZUELAS TARILONTE MARÍA ÁNGELES POZA POZA
- VÍCTOR RODRÍGUEZ ENRÍQUEZ DAVID SIERRA MARTÍN



## Ficha Municipio

Municipio N°: 124  
Superficie: 132 km<sup>2</sup>  
Distancia a la Capital: 63 km.  
Partido Judicial: Saldaña

Población a 01/01/2022  
Total Población: 2.905  
Más Información:



## Entidades Menores

Carbonera, Membrillar, Relea de la Loma, Valcabadillo, Valenoso, Vega de Doña Olimpa, Villafruel, Villalafuente, Villanueva del Monte, Villasur y Villorquite del Páramo.

Ayuntamiento de Saldaña  
Plaza España, 1  
34100 Saldaña (Palencia)  
NIF: P3415700H  
Tlf: 979 890 262  
Mail: [ayuntamiento@saldana.es](mailto:ayuntamiento@saldana.es)  
Web: [www.saldana.es](http://www.saldana.es)  
Sede Electrónica: <https://saldana.sedelectronica.es/>





# Salinas de Pisuegra


Mancomunidad El Carmen. Valle de Pisuegra



**Alcalde:**  JULIÁN AGUILAR MACHO

**Concejales:**

 RAÚL ENRIQUE LÓPEZ GÓMEZ

 PEDRO MARÍA GARCÍA GARCÍA

 ENRIQUE WENCESLAO GÁLVEZ ZAMBRANO

I.U. MARTA SOTO GONZÁLEZ

I.U. ANA MARÍA DE JULIÁN CALVO

 RAFAEL RUIZ DÍEZ



## Ficha Municipio

Municipio N°: 125

Superficie: 21 km<sup>2</sup>

Distancia a la Capital: 112 km.

Partido Judicial: Cervera de Pisuegra

Población a 01/01/2022

Total Población: 313

Más Información:



## Entidades Menores

Monasterio, Renedo de Zalima, Salinas de Pisuegra y San Mamés de Zalima.

Ayuntamiento de Salinas de Pisuegra

Plaza Mayor, 15

34830 Salinas de Pisuegra (Palencia)

NIF: P3415800F

Tlf: 979 120 001

Mail: [secretario@salinasdepisuegra.es](mailto:secretario@salinasdepisuegra.es)

Web: [www.salinasdepisuegra.es](http://www.salinasdepisuegra.es)

Sede Electrónica: <https://salinasdepisuegra.sedelectronica.es/>




# San Cebrián de Campos

Mancomunidad Villas del Bajo Carrión y Ucieza.  
Campos Zona Norte del Canal de Castilla.



**Alcalde:**  ANTONINO BAHILLO ANTÓN

## Concejales:

 MARÍA BEGOÑA AGUADO MARTÍNEZ

 JORGE AGUADO QUIRCE

 MARÍA MARTÍNEZ PÉREZ

 IRENE DíEZ MIGUEL

 LUIS ÁNGEL GONZÁLEZ PASTOR

 CÉSAR ANTÓN GONZÁLEZ



## Ficha Municipio

Municipio N°: 126

Superficie: 33 km<sup>2</sup>

Distancia a la Capital: 27 km.

Partido Judicial: Carrión de los Condes

Población a 01/01/2022

Total Población: 424

Más Información:



Ayuntamiento de San Cebrián de Campos

C/ Doctor, 1

34429 San Cebrián de Campos (Palencia)

NIF: P3415900D

Tlf: 979 154 104

Mail: [secretario@sancebriandecampos.es](mailto:secretario@sancebriandecampos.es)

Web: [www.sancebriandecampos.es](http://www.sancebriandecampos.es)

Sede Electrónica: <https://sancebriandecampos.sedelectronica.es/>





# San Cebrián de Mudá

Mancomunidad El Carmen



**Alcaldesa:**  MARÍA AMPARO GONZÁLEZ SALAZAR

## Concejales:

 JESÚS GONZÁLEZ RUIZ

 GEMMA GABRIELA ESTALAYO GUTIÉRREZ

 JOSÉ ANTONIO DE LAS HERAS REVILLA

 ALFONSO GUTIÉRREZ GONZÁLEZ



## Ficha Municipio

Municipio N°: 127

Superficie: 44 km<sup>2</sup>

Distancia a la Capital: 120 km.

Partido Judicial: Cervera de Pisuerga

Población a 01/01/2022

Total Población: 151

Más Información:



## Entidades Menores

San Cebrian de Mudá, San Martín de Perapertú, Valle de Santullán y Vergaño.

Ayuntamiento de San Cebrian de Mudá

Plaza Mayor, s/n

34839 San Cebrian de Mudá, (Palencia)

NIF: P3416000B

Tlf: 979 605 885

Mail: [secretario@sancebriandemuda.es](mailto:secretario@sancebriandemuda.es)

Web: [www.sancebriandemuda.es](http://www.sancebriandemuda.es)

Sede Electrónica: <https://sancebriandemuda.sedelectronica.es/>





# San Cristóbal de Boedo

Mancomunidad Boedo-Ojeda



**Alcalde:**  JOSÉ MARÍA HERRERO IBÁÑEZ

**Concejales:**

 RUBÉN GARCÍA RUESGA

 LUIS MIGUEL GARCÍA ZURITA



## Ficha Municipio

Municipio N°: 128

Superficie: 11 km<sup>2</sup>

Distancia a la Capital: 70 km.

Partido Judicial: Saldaña

Población a 01/01/2022

Total Población: 23

Más Información:



Ayuntamiento de San Cristóbal de Boedo

C/ San Facundo, s/n

34491 San Cristóbal de Boedo, (Palencia)

NIF: P3416100J

Tlf: 979 187 070

Mail: [secretario@sancristobaldeboedo.es](mailto:secretario@sancristobaldeboedo.es)

Web: [www.sancristobaldeboedo.es](http://www.sancristobaldeboedo.es)

Sede Electrónica: <https://sancristobaldeboedo.sedelectronica.es/>





# San Mamés de Campos

Mancomunidad La Vallarna

**Alcalde:**  JESÚS SALVADOR HERRERO VEGA

**Concejales:**

 MARÍA BELÉN FIERRO CANTERO



## Ficha Municipio

Municipio N°: 129

Superficie: 16 km<sup>2</sup>

Distancia a la Capital: 43 km.

Partido Judicial: Carrión de los Condes

Población a 01/01/2022

Total Población: 43

Más Información:



**Ayuntamiento de San Mames de Campos**

Plaza Ayuntamiento, 1

34127 San Mames, (Palencia)

NIF: P3416300F

Tlf: 979 880 271

Mail: [secretario@sanmamesdecampos.es](mailto:secretario@sanmamesdecampos.es)

Web: [www.sanmamesdecampos.es](http://www.sanmamesdecampos.es)

Sede Electrónica: <https://sanmamesdecampos.sedelectronica.es/>








# San Román de la Cuba

Mancomunidad Campos y Nava



**Alcaldesa:**  SARA PASTOR RODRÍGUEZ

**Concejales:**

 RUBÉN GREDILLA ARIJA

 JESÚS ÁNGEL GARCÍA DÍEZ



## Ficha Municipio

Municipio N°: 130

Superficie: 18 km<sup>2</sup>

Distancia a la Capital: 42 km.

Partido Judicial: Frechilla

Población a 01/01/2022

Total Población: 59

Más Información:



Ayuntamiento de San Román de la Cuba

Plaza España, 13

34347 San Román de la Cuba, (Palencia)

NIF: P3416500A

Tlf: 979 847 111

Mail: [secretario@sanromandelacuba.es](mailto:secretario@sanromandelacuba.es)

Web: [www.sanromandelacuba.es](http://www.sanromandelacuba.es)

Sede Electrónica: <https://sanromandelacuba.sedelectronica.es/>





# Santa Cecilia del Alcor

Mancomunidad Alcor-Campos



**Alcalde:**  HÉCTOR ALONSO VIVAS

**Concejales:**

 FRANCISCO JAVIER ALONSO GARCÍA

 MARÍA PEINADOR MELERO

 JULIO CÉSAR DE CASTRO PEINADOR

 RODRIGO PÉREZ RAMÍREZ



## Ficha Municipio

Municipio N°: 131

Superficie: 20 km<sup>2</sup>

Distancia a la Capital: 13 km.

Partido Judicial: Palencia

Población a 01/01/2022

Total Población: 105

Más Información:



Ayuntamiento de Santa Cecilia de Alcor

Plaza Ayuntamiento, 1

34191 Santa Cecilia del Alcor, (Palencia)

NIF: P3416700G

Tlf: 979 766 432

Mail: [secretario@santaceciliadelalcor.es](mailto:secretario@santaceciliadelalcor.es)

Web: [www.santaceciliadelalcor.es](http://www.santaceciliadelalcor.es)


Sede Electrónica: <https://santaceciliadelalcor.sedelectronica.es/>



# Santa Cruz de Boedo

Mancomunidad La Vallarna. Del Valle Boedo



**Alcaldesa:**  EUTIQUIA CARNERO MARTÍN

**Concejales:**

 FERNANDO ÁLVAREZ LÓPEZ

 CASTOR MANUEL PROVEDO MARTÍN



## Ficha Municipio

Municipio N°: 132

Superficie: 26 km<sup>2</sup>

Distancia a la Capital: 60 km.

Partido Judicial: Saldaña

Población a 01/01/2022

Total Población: 50

Más Información:



## Entidades Menores

Hijosa de Boedo y Santa Cruz de Boedo

Ayuntamiento de Santa Cruz de Boedo

C/ El Río, s/n

34491 Santa Cruz de Boedo, (Palencia)

NIF: P3416800E

Tlf: 979 153 438

Mail: [secretario@santacruzdeboedo.es](mailto:secretario@santacruzdeboedo.es)

Web: [www.santacruzdeboedo.es](http://www.santacruzdeboedo.es)

Sede Electrónica: <https://santacruzdeboedo.sedelectronica.es/>





# Santervás de la Vega

Mancomunidad Comarca de Saldaña





**Alcalde:**  LUIS FERNANDO VELA MARTÍNEZ

**Concejales:**

 HILARIO FERNÁNDEZ PÉREZ

 JESÚS SANTOS FERNÁNDEZ

 MARÍA YOLANDA SASTRE ESPINOSA

 FIDENCIO SANTOS GARCÍA

 RUBÉN BARRIONUEVO MACHO

 ANDREAS HEINZ BRUNO BORDNER



## Ficha Municipio

Municipio N°: 133

Superficie: 71 km<sup>2</sup>

Distancia a la Capital: 70 km.

Partido Judicial: Saldaña

Población a 01/01/2022

Total Población: 420

Más Información:



## Entidades Menores

Santervás de la Vega, Villapún y Villarrobejo.

Ayuntamiento de Santervás de la Vega

Plaza España, 1

34112 Santervás de la Vega, (Palencia)

NIF: P3416900C

Tlf: 979 890 765

Mail: [secretario@santervasdelavega.es](mailto:secretario@santervasdelavega.es)

Web: [www.santervasdelavega.es](http://www.santervasdelavega.es)

Sede Electrónica: <https://santervasdelavega.sedelectronica.es/>





# Santibáñez de Ecla


Mancomunidad Boedo-Ojeda



**Alcalde:**  FÉLIX ÁNGEL IZQUIERDO GARCÍA

**Concejales:**

 MIGUEL ÁNGEL CALVO REDONDO

 CONSTANTINO IZQUIERDO VAL



## Ficha Municipio

Municipio N°: 134

Superficie: 26 km<sup>2</sup>

Distancia a la Capital: 90 km.

Partido Judicial: Cervera de Pisuerga

Población a 01/01/2022

Total Población: 48

Más Información:



## Entidades Menores

Santibáñez de Ecla y Villaescusa de Ecla

Ayuntamiento de Santibáñez de Ecla

C/ La Real, 11

34486 Santibáñez de Ecla, (Palencia)

NIF: P3417000A

Tlf: 979 142 015

Mail: [secretario@santibanezdeecla.es](mailto:secretario@santibanezdeecla.es)

Web: [www.santibanezdeecla.es](http://www.santibanezdeecla.es)

Sede Electrónica: <https://santibanezdeecla.sedelectronica.es/>





# Santibáñez de la Peña

Mancomunidad Alto Carrión



**Alcalde:**  MANUEL MAZA DE LAS HERAS

**Concejales:**

 SILVIA GONZÁLEZ COSGAYA

 JESÚS RAMÓN ROLDÁN

 ALFREDO LLORENTE MARTÍN

 JAVIER ALCALDE BARTOLOMÉ

 BEATRIZ MUÑOZ CAGIGAL

 LEVÍ VALLEJO ROMÁN



## Ficha Municipio

Municipio N°: 135

Superficie: 103 km<sup>2</sup>

Distancia a la Capital: 105 km.

Partido Judicial: Cervera de Pisuerga

Población a 01/01/2022

Total Población: 978

Más Información:



## Entidades Menores

Aviñante de la Peña, Cornón de la Peña, Las Heras de la Peña, Pino de Viduerna, Santibáñez de la Peña, Tarilonte de la Peña, Velilla de la Peña, Viduerna de la Peña, Villafría de la Peña, Villalbeto de la Peña, Villanueva de Arriba, Villaoliva de la Peña, Villaverde de la Peña.

Ayuntamiento de Santibáñez de la Peña

Plaza Ayuntamiento, 3

34870 Santibáñez de la Peña, (Palencia)

NIF: P34171001

Tlf: 979 860 001

Mail: [secretario@santibanezdelapena.es](mailto:secretario@santibanezdelapena.es)

Web: [www.santibanezdelapena.es](http://www.santibanezdelapena.es)

Sede Electrónica: <https://santibanezdelapena.sedelectronica.es/>





# Santoyo

Mancomunidad Canal de Pisuegra. Aguas del Otero



**Alcalde:**  CÉSAR JAVIER PÉREZ ANDRÉS

**Concejales:**

 JESÚS ALONSO BUSTILLO

 Pelayo Andrés Pérez

 SABINA TEJIDO CAMPO

 MARÍA PURIFICACIÓN PÉREZ DE LA FUENTE



## Ficha Municipio

Municipio N°: 136

Superficie: 35 km<sup>2</sup>

Distancia a la Capital: 33 km.

Partido Judicial: Astudillo

Población a 01/01/2022

Total Población: 187

Más Información:



**Ayuntamiento de Santoyo**

C/ De la Cuadra, 1

34490 Santoyo, (Palencia)

NIF: P3417400C

Tlf: 979 810 702

Mail: [secretario@santoyo.es](mailto:secretario@santoyo.es)

Web: [www.santoyo.es](http://www.santoyo.es)

Sede Electrónica: <https://santoyo.sedelectronica.es/>






# Serna (La)

Mancomunidad Comarca de Saldaña



**Alcalde:**  LUIS ANTONIO PUEBLA LUIS

**Concejales:**

 SERGIO CUESTA RODRÍGUEZ

 EDUARDO NARGANES FERNÁNDEZ



## Ficha Municipio

Municipio N°: 137

Superficie: 12 km<sup>2</sup>

Distancia a la Capital: 50 km.

Partido Judicial: Saldaña

Población a 01/01/2022

Total Población: 89

Más Información:



**Ayuntamiento de La Serna**

Plaza del Ayuntamiento, 1

34128 La Serna, (Palencia)

NIF: P3417500J

Tlf: 979 882 099

Mail: [secretario@laserna.es](mailto:secretario@laserna.es)

Web: [www.laserna.es](http://www.laserna.es)

Sede Electrónica: <https://laserna.sedelectronica.es/>





# Soto de Cerrato

Mancomunidad Del Cerrato




**Alcalde:**  JESÚS MARÍA SÁNCHEZ CANTERA

**Concejales:**

 RUBEN RUIZ SÁNCHEZ

 JOSÉ MIGUEL PRÁDANOS LORENZO

 ÓSCAR FERNANDO MEDIAVILLA PAREDES

 ALFONSO SÁNCHEZ MONTOYA



## Ficha Municipio

Municipio N°: 138

Superficie: 13 km<sup>2</sup>

Distancia a la Capital: 10 km.

Partido Judicial: Baltanás

Población a 01/01/2022

Total Población: 187

Más Información:



Ayuntamiento de Soto de Cerrato

Plaza de la Iglesia, s/n

34209 Soto de Cerrato, (Palencia)

NIF: P3417700F

Tlf: 979 773 470

Mail: [secretario@sotodecerrato.es](mailto:secretario@sotodecerrato.es)

Web: [www.sotodecerrato.es](http://www.sotodecerrato.es)

Sede Electrónica: <https://sotodecerrato.sedelectronica.es/>






# Sotobañado y Priorato

Mancomunidad Boedo - Ojeda. Del Valle Boedo



**Alcalde:**  MIGUEL ABIA LOZANO

**Concejales:**

 JUAN CARLOS SUANCES MARTÍN

 ENRIQUE HERRERO SOLACHE

 VICTORINA MOTOS DUVAL

GITV GONZALO GARCÍA ABIA



## Ficha Municipio

Municipio N°: 139

Superficie: 25 km<sup>2</sup>

Distancia a la Capital: 71 km.

Partido Judicial: Saldaña

Población a 01/01/2022

Total Población: 155

Más Información:



## Entidades Menores

Sotillo de Boedo

**Ayuntamiento de Sotobañado y Priorato**

Plaza José Antonio Girón, 1

34407 Sotobañado y Priorato, (Palencia)

NIF: P3417600H

Tlf: 979 141 254

Mail: [secretario@sotobanadoypriorato.es](mailto:secretario@sotobanadoypriorato.es)

Web: [www.sotobanadoypriorato.es](http://www.sotobanadoypriorato.es)

Sede Electrónica: <https://sotobanadoypriorato.sedelectronica.es/>






# Tabanera de Cerrato

Mancomunidad Canal de Pisuerga. Zona Norte de Cerrato




**Alcalde:**  JAIME GUTIÉRREZ CASTRILLEJO

**Concejales:**

 LUIS JACINTO GARCÍA MARÍN

 DAVID BARCENILLA CABALLERO

 JAVIER GONZÁLEZ ANDRÉS

 ANTONIO JAVIER BARTOLOMÉ CENTENO



## Ficha Municipio

Municipio N°: 140

Superficie: 46 km<sup>2</sup>

Distancia a la Capital: 43 km.

Partido Judicial: Baltanás

Población a 01/01/2022

Total Población: 141

Más Información:



Ayuntamiento de Tabanera de Cerrato

C/ Mayor, 16

34257 Tabanera de Cerrato, (Palencia)

NIF: P3417800D

Tlf: 979 793 040

Mail: [secretario@tabaneradecerrato.es](mailto:secretario@tabaneradecerrato.es)

Web: [www.tabaneradecerrato.es](http://www.tabaneradecerrato.es)

Sede Electrónica: <https://tabaneradecerrato.sedelectronica.es/>






# Tabanera de Valdavia


Mancomunidad Comarca de Saldaña



**Alcalde:**  HONORINO FONTECHA ROSCALES

**Concejales:**

 MARÍA DEL VALLE ANDRÉS QUIJANO

 MARÍA PILAR HERRERO GARCIA



## Ficha Municipio

Municipio N°: 141

Superficie: 22 km<sup>2</sup>

Distancia a la Capital: 83 km.

Partido Judicial: Saldaña

Población a 01/01/2022

Total Población: 23

Más Información:



Ayuntamiento de Tabanera de Valdavia

C/ Cantarranas, 4

34473 Tabanera de Valdavia, (Palencia)

NIF: P3417900B

Tlf: 979 895 132

Web: [www.tabaneradevaldavia.es](http://www.tabaneradevaldavia.es)

Mail: [secretario@tabaneradevaldavia.es](mailto:secretario@tabaneradevaldavia.es)

Sede Electrónica: <https://tabaneradevaldavia.sedelectronica.es/>

