

# PSTD Montaña Palentina

## Mejora y ampliación de la red de uso público en la Montaña Palentina y Espacios Naturales de las Tuerces y Covalagua

El proyecto incluye la creación de una red de senderos de corto recorrido, seguros y señalizados, especialmente diseñados para la práctica del ecoturismo para usuarios con perfil turístico y escasa o nula experiencia en senderismo. Las rutas permiten disfrutar de la calidad paisajística del territorio y acceder de forma sencilla a recursos naturales de primer orden, fomentando el turismo activo y sostenible.

Los cuatro senderos habilitados en el Monumento Natural de Las Tuerces son: la Senda del Laberinto de las Tuerces, la Senda de Recuevas, la Senda del Cañón de La Horadada y la Senda del Castillo de Gama, todos ellos ubicados en el interior del Parque Natural Montaña Palentina, Monumento Natural de Las Tuerces y el Paisaje Protegido Laberinto de Las Tuerces (términos municipales de Aguilar de Campoo y Pomar de Valdivia).


Estos itinerarios cumplen con los estándares homologados por la Federación de Deportes de Montaña, Escalada y Senderismo de Castilla y León, integrada en la Federación Española de Deportes de Montaña y Escalada. La señalización se realiza con simbología oficial, garantizando la calidad, homogeneidad y seguridad del trazado, que quedará incorporado a la Red de Rutas de la Federación de Montañismo, mejorando su visibilidad y promoción.

Estas intervenciones están orientadas a mejorar la accesibilidad, seguridad y experiencia de los visitantes, poniendo en valor dichos espacios naturales, impulsando la infraestructura turística sostenible, promoviendo la conservación del patrimonio ambiental y su biodiversidad, dinamizando la economía local a través del turismo de naturaleza y contribuyendo a la mitigación del cambio climático, mediante la reducción de los gases de efecto invernadero.


# PSTD Montaña Palentina

## Mejora y ampliación de la red de uso público en la Montaña Palentina y Espacios Naturales de las Tuerces y Covalagua

Antes




Después



# PSTD Montaña Palentina

## Mejora y ampliación de la red de uso público en la Montaña Palentina y Espacios Naturales de las Tuerces y Covalagua

Antes



Después



# PSTD Montaña Palentina

## Mejora y ampliación de la red de uso público en la Montaña Palentina y Espacios Naturales de las Tuerces y Covalagua

Antes



Después

