

PLAN DE EMPLEO FORESTAL LOCAL 2018

Balance Final del Plan





PLAN DE EMPLEO FORESTAL LOCAL. AÑO 2018
BALANCE FINAL DEL PLAN

ENCUADRE REGIONAL

ACUERDOS DEL DIALOGO SOCIAL

JUNTA DE CASTILLA Y LEÓN Y AGENTES SOCIALES
EN EL MARCO DEL CONSEJO DEL DIALOGO SOCIAL



PLAN DE EMPLEO LOCAL 2018

JUNTA DE CASTILLA Y LEÓN Y ENTIDADES LOCALES




PLAN DE EMPLEO FORESTAL LOCAL PALENCIA 2018

DIPUTACIÓN DE PALENCIA
JULIO - DICIEMBRE 2018

PRESUPUESTO: 310.000 €



145.000 €





PLAN DE EMPLEO FORESTAL LOCAL. AÑO 2018 BALANCE FINAL DEL PLAN

MEDIOS HUMANOS Y MATERIALES

Medios Humanos: 32 Trabajadores.

Por categorías:
1 Ingeniero Técnico Forestal
1 Encargado
6 Capataces forestales
24 Peones forestales



Medios Materiales:

- 6 Vehículos todo terreno tipo pickup + 2 vehículos ligeros
- 6 Remolques ligeros
- 16 Motosierras de diferentes potencias
- 18 desbrozadoras de diferentes potencias
- 3 Motopértigas
- 31 Equipos de protección individual actividad forestal
- 12 Batefuegos + 12 extintores de mochila
- 6 Extintores polvo
- 6 botiquines + 8 botiquines portátiles
- 1 taladro/atornillador batería
- 1 lijadora batería
- 3 sopladora
- 1 Rozadora eléctrica batería
- Variedad de herramienta manual por cuadrilla
- 2 Segadoras
- 1 Generador eléctrico
- 1 Martillo eléctrico rompedor
- 1 sierra caladora eléctrica





PLAN DE EMPLEO FORESTAL LOCAL. AÑO 2018 BALANCE FINAL DEL PLAN ORGANIZACIÓN DEL OPERATIVO

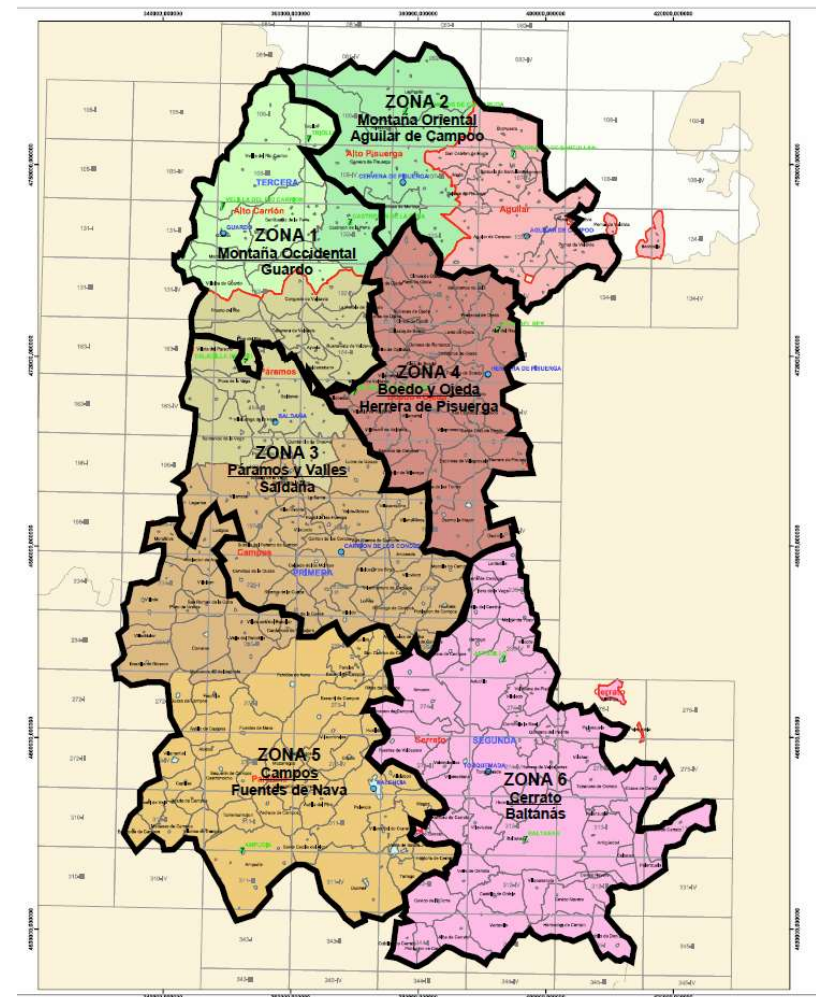
Duración del Plan: 180 días

Periodo: 1 Julio de 2018 a 30 Diciembre de 2018

Organización: 1 Ingeniero técnico forestal: **Coordinador**
1 Encargado: **Encargado**
6 Cuadrillas: 1 Capataz + 4 Peones

Distribución de cuadrillas por zonas:

- Zona 1. Montaña Occidental. Base en Guardo
- Zona 2. Montaña Oriental. Base en Aguilar de Campoo
- Zona 3. Páramos y Valles. Base en Saldaña
- Zona 4. Boedo y Ojeda. Base en Herrera de Pisuerga
- Zona 5. Campos. Base en Fuentes de Nava
- Zona 6. Cerrato. Base en Baltanás





PLAN DE EMPLEO FORESTAL LOCAL. AÑO 2018
BALANCE FINAL DEL PLAN
SEGURIDAD Y SALUD

FORMACIÓN:

Lunes 2 a jueves 5 de julio de 2018

TOTAL 4 JORNADAS COMPLETAS

IMPARTIDA POR:

DIPUTACIÓN DE PALENCIA:

Servicio de Prevención (CUALTIS)
Técnicos del Plan Forestal

JUNTA DE CASTILLA Y LEÓN:

Técnicos prevención actuaciones forestales



SINIESTRALIDAD:


ACCIDENTES LABORALES:

7 sin baja

DÍAS DE BAJA POR ACCIDENTE LABORAL:

2 con baja

17 días naturales





PLAN DE EMPLEO FORESTAL LOCAL. AÑO 2018 BALANCE FINAL DEL PLAN SOLICITUDES DE ACTUACIONES

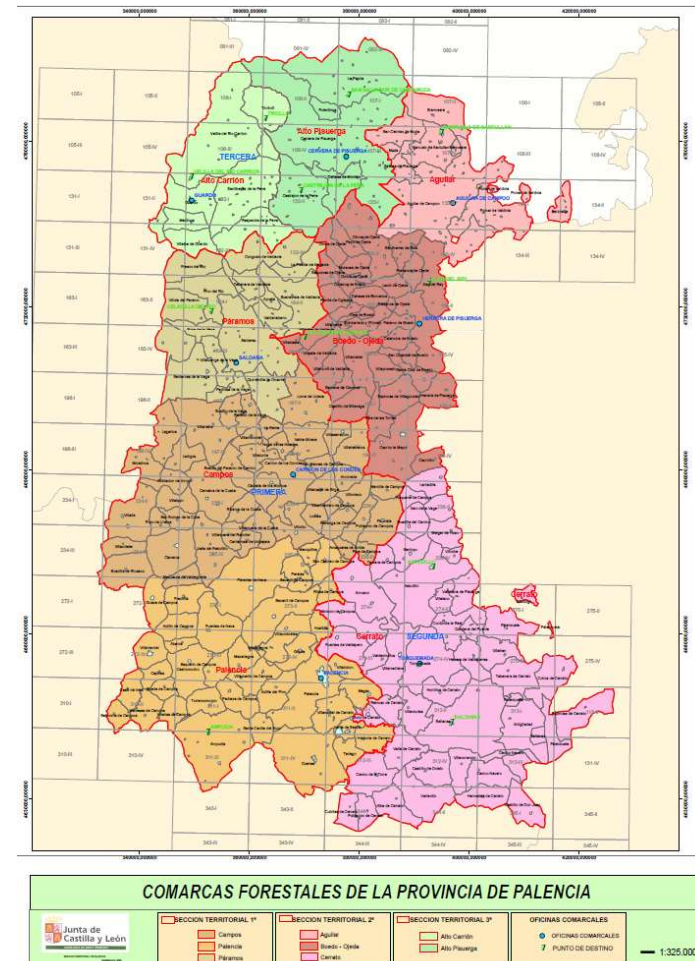
SERVICIO TERRITORIAL DE MEDIO AMBIENTE



Comarcas Forestales:

- Aguilar:** 28 solicitudes
- Alto Pisuerga:** 5 solicitudes
- Alto Carrión.** 10 solicitudes
- Páramos.** No presenta solicitudes
- Campos.** No presenta solicitudes
- Palencia.** 15 solicitudes
- Cerrato.** No presenta solicitudes
- Boedo-Ojeda.** 48 solicitudes

Total: 106 solicitudes de actuación





PLAN DE EMPLEO FORESTAL LOCAL. AÑO 2018 BALANCE FINAL DEL PLAN SOLICITUDES DE ACTUACIONES

DIPUTACIÓN DE PALENCIA

Total: 46 solicitudes actuación

SOLICITUDES A TRAVÉS FORMULARIO WEB:

- Ayuntamientos: 169 solicitudes
- Entidades Locales Menores: 5 solicitudes
- Otros: 3 solicitudes

Total: 175 solicitudes

Solicitudes de actuación individual o con varias actuaciones en la misma solicitud



Solicitudes de Actuación para el Plan de Empleo Forestal Local año 2018

*Obligatorio



PLAN DE EMPLEO FORESTAL LOCAL. AÑO 2018 BALANCE FINAL DEL PLAN

EJECUCIÓN DEL PLAN: ACTUACIONES

ACTUACIONES EJECUTADAS FINAL DEL PLAN:

EJECUCIÓN ACTUACIONES: 505 (Incremento del 77% respecto 2016 y del 0 % respecto 2017)

En este 3º año el Plan de Empleo Forestal de La Provincia de Palencia se consolida plenamente en unos muy altos niveles muy altos de ejecución, respuesta a los solicitantes y presencia en el territorio

LOCALIDADES ACTUACIÓN: 195

!!!El Plan Forestal Local 2018 ha atendido el 100% de Las solicitudes de Ayuntamientos y Entidades Locales Menores!!!

Abarca de Campos Abastas Abia de las Torres Acera de la Vega Aguilar de Campoo Alar del Rey Alba de Cerrato Amayuelas de Ojeda Ampudia Amusco Antigüedad Añoza Arconada Arroyo Autila del Pino Autillo de Campos Ayuela Bahillo Baltanás Baquerín de Campos Bárcena de Campos Barcenilla de Pisuerga Barrio de Santa María Barruelo de Santullán Becerril de Campos Belmonte de Campos Boada de Campos Boadilla del Camino Brañosera Buenavista de Valdavia Bustillo de la Vega Bustillo de Santullán Bustillo del Páramo de Carrión Calahorra de Boedo Calzada de los Molinos Calzadilla de la Cueva Capillas Carbonera Cardaño de Arriba Carrión de los Condes Cascón de la Nava Castrillo de Don Juan Castrillo de Onielo Castrillo de Villavega Castromocho Cervatos de la Cueva Cervera de Pisuerga Cevico de la Torre Cevico Navero Cillamayor Cisneros Cobos de Cerrato Cordovilla de Aguilar Cordovilla la Real Corvio Cubillas de Cerrato Dehesa de Romanos Dueñas Espinosa de Cerrato Frechilla Fresno del Río Frómista Fuentes de Nava Fuentes de Valdepero Gama Gozón de Ucieza Guardo Guaza de Campos Helecha de Valdivia Hérmedes de Cerrato Herrera de Pisuerga Husillos Itero de la Vega La Serna Lantadilla Las Heras de la Peña Ledigos Lomas Mantinos Matabuena Matalbaniega Mazariegos Mazuecos de Valdeginete Melgar de Yuso Membrillar Meneses de Campos Micieces de Ojeda Moarves de Ojeda Monzón de Campos Moratinos Mudá Nestar Nogales de Pisuerga Olea de Boedo Olleros de Pisuerga Olmos de Pisuerga Orbo Osorno Otero de Guardo Palencia Palenzuela Paredes de Nava Payo de Ojeda Pedraza de Campos Pedrosa de la Vega Perapertú Pino del Río Población de Arroyo Población de Campos Población de Cerrato Población de Soto Poza de la Vega Poza de la Vega Quintana del Puente Rabanal de los Caballeros Relea de la Loma Renedo de la Vega Renedo de Zalima Renedo del Monte Respenda de la Peña Revenga de Campos Revilla de Pomar Ribas de Campos Riberos de la Cueva Rueda de Pisuerga Ruesga Saldaña Salinas de Pisuerga San Andrés de la Regla San Cebrián de Mudá San Mamés de Zalima San Martín del Obispo San Nicolás del Real Camino San Román de la Cuba Santa Cruz de Boedo Santa María de Nava Santervás de la Vega Santillana de Campos Santoyo Tabanera de Cerrato Tabanera de Valdavia Támara de Campos Terradillos de los Templarios Torquemada Torremormojón Valbuena de Pisuerga Valcabadiillo Valdecañas de Cerrato Valderrábano Valdespina Valenoso Vallejo de Orbo Vallespinoso de Aguilar Valoria del Alcor Vega de Bur Vega de Doña Olimpa Velilla del Río Carrión Ventanilla Vertavillo Villacibio Villafría de la Peña Villafrauel Villahán Villaherreros Villalaco Villalafuente Villalcázar de Sirga Villamartín de Campos Villamediana Villameriel Villamoronta Villanueva de Henares Villanueva del Monte Villanuño Villaoliva de la Peña Villaproviano Villapún Villarmienzo Villarramiel Villarrobejo Villarracino Villasila de Valdavia Villasur Villatoquite Villaumbrales Villavega de Aguilar Villaviudas Villerías de Campos Villodre Villoldo Villorquite del Páramo Villosilla de la Vega Villota del Páramo Villovieco

DURACIÓN MEDIA ACTUACIÓN:

6,94 jornales

PERMANENCIA MEDIA POR LOCALIDAD:

17,96 jornales

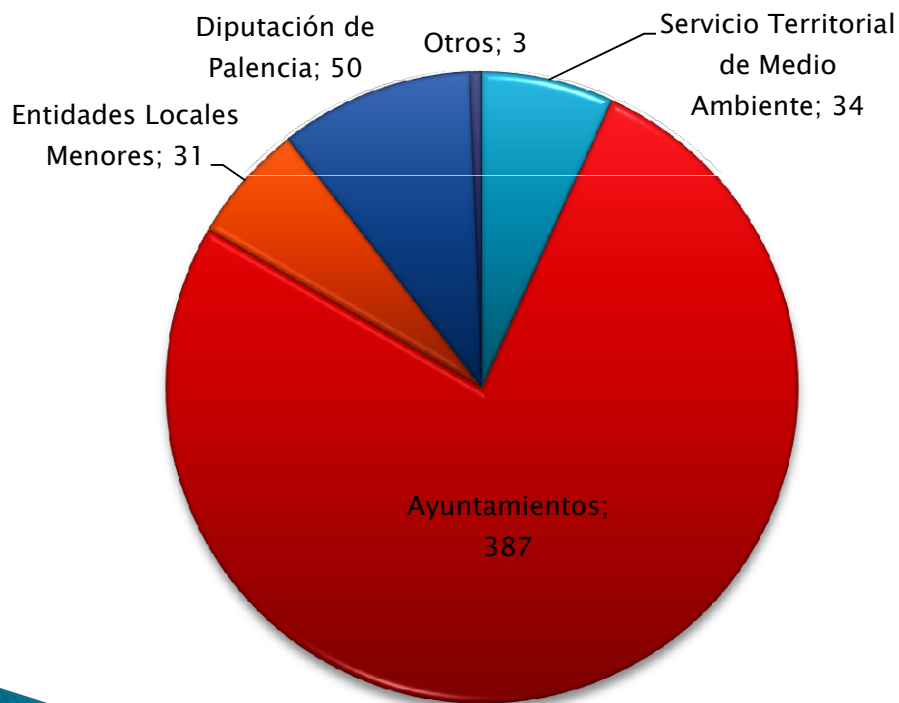


PLAN DE EMPLEO FORESTAL LOCAL. AÑO 2018 BALANCE FINAL DEL PLAN

EJECUCIÓN DEL PLAN: ACTUACIONES

ACTUACIONES EJECUTADAS FINAL DEL PLAN

EJECUCIÓN SEGÚN SOLICITANTE



Número de actuaciones ejecutadas por solicitante	
Servicio Territorial de Medio Ambiente	34
Ayuntamientos	387
Entidades Locales Menores	31
Diputación de Palencia	50
Otros	3
	505



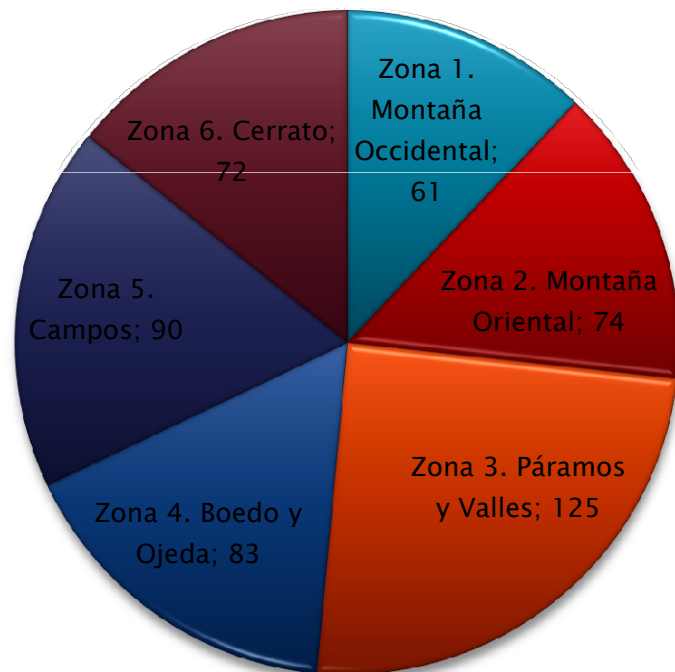


PLAN DE EMPLEO FORESTAL LOCAL. AÑO 2018 BALANCE FINAL DEL PLAN

EJECUCIÓN DEL PLAN: ACTUACIONES

ACTUACIONES EJECUTADAS FINAL DEL PLAN

EJECUCIÓN POR ZONAS



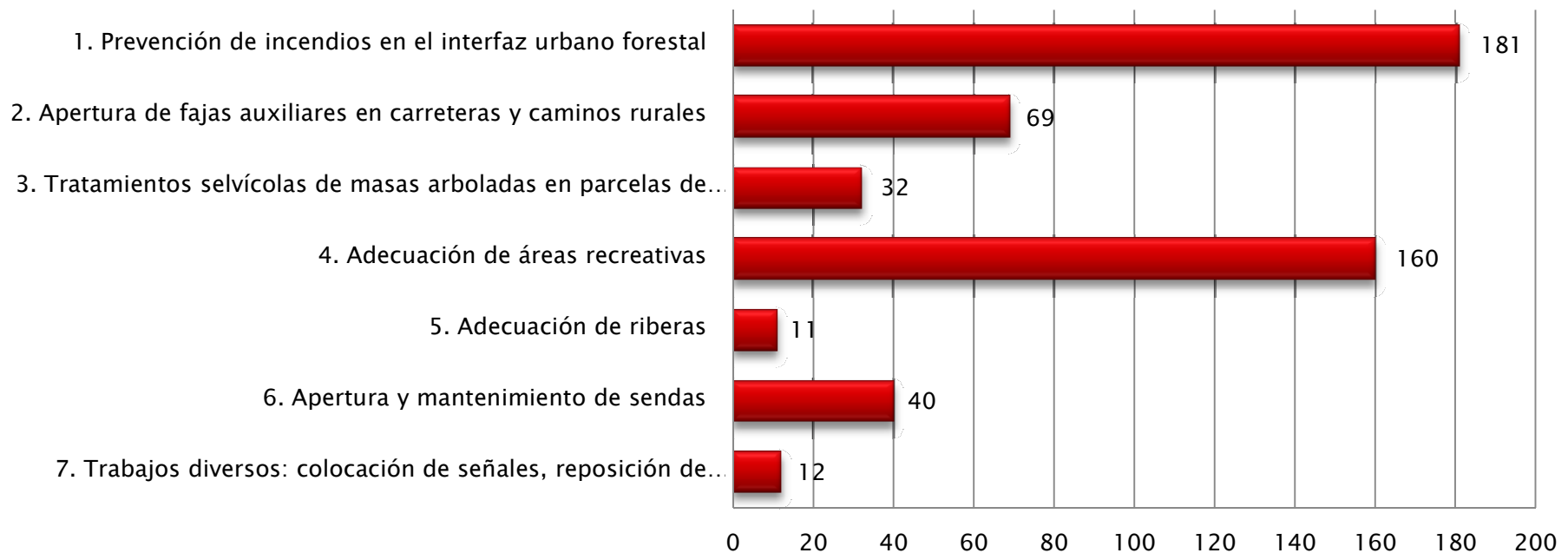
Número de actuaciones por zona	
Zona 1. Montaña Occidental	61
Zona 2. Montaña Oriental	74
Zona 3. Páramos y Valles	125
Zona 4. Boedo y Ojeda	83
Zona 5. Campos	90
Zona 6. Cerrato	72
Total	505





ACTUACIONES EJECUTADAS

SEGÚN CATÁLOGO TRABAJOS JCYL (común para todas las Diputaciones)





PLAN DE EMPLEO FORESTAL LOCAL. AÑO 2018
BALANCE FINAL DEL PLAN

PRINCIPALES ACTUACIONES POR TIPO DE TRABAJO

EL PLAN FORESTAL 2018 EN CIFRAS

Superficie total según tipo actuación: **1.670.170 m²**

(interfaz urbano-forestal, bodegas, áreas recreativas, miradores, ermitas, fuentes...)

Longitud total según tipo actuación: **231.462 m**

(fajas y recuperación Caminos rurales, mantenimiento senderos, selvicultura riberas...)

Ayuntamientos: **131 de los 191 de la provincia (69%)**

Localidades: **195 de las 456 de la provincia (43%)**


Prevención de incendios forestales:

(actuaciones relacionadas directamente con la prevención de incendios forestales)

Número de actuaciones: **282 de 505 (56%)**

Superficie total según tipo actuación: **1.207.823 m²**

Longitud total según tipo actuación: **89.880 m**





PLAN DE EMPLEO FORESTAL LOCAL. AÑO 2018 BALANCE FINAL DEL PLAN

EJECUCIÓN DEL PLAN: ACTUACIONES

BODEGAS Y SU ENTORNO

Número de actuaciones: 24 de las 505 (4,75%)

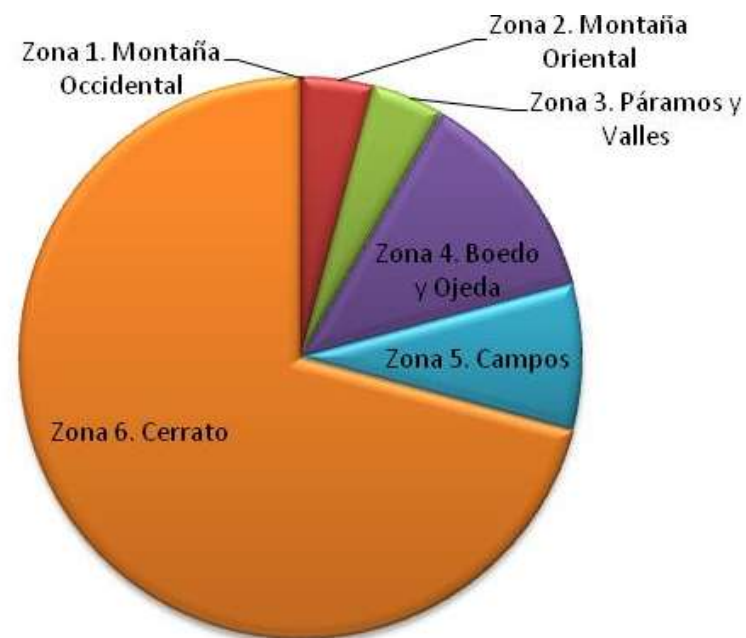
Número de localidades: 20 de las 195 de intervención (3,96%)

Superficie total actuación: 319.258 m²

Media por actuación: 13.302 m²

Jornales totales: 330 jornales (9,42%)

Media por actuación: 13,75 jornales





PRINCIPALES ACTUACIONES POR TIPO DE TRABAJO

ERMITAS, IGLESIAS Y SU ENTORNO

Número de actuaciones: 59 de las 505 (11,68%)

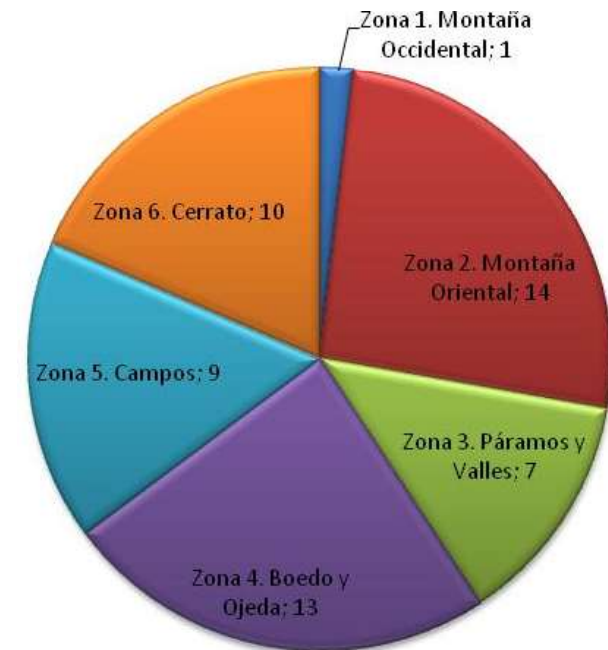
Número de localidades: 50 de las 195 de intervención (25,64%)

Superficie total actuación: 196.967 m²

Media por actuación: 3.338 m²

Jornales totales: 394 jornales

Media por actuación: 6,6 jornales





PRINCIPALES ACTUACIONES POR TIPO DE TRABAJO

FUENTES, MIRADORES Y MERENDEROS

Número de actuaciones: 133 de las 505 (26,3%)

Número de localidades: 81 de las 195 de intervención (41,2%)

Superficie total actuación: 416.622 m²

Media por actuación: 3.132 m²

Jornales totales: 611 jornales

Media por actuación: 4,6 jornales



PRINCIPALES INFRAESTRUCTURAS AFECTADAS

EL CAMINO DE SANTIAGO

Número de actuaciones: 77 de las 505 (15,24 %)

Número de localidades: 15 de las 195 intervención (7,69%)

Mediciones totales actuaciones: 11.826 m y 89.321 m²

Jornales totales: 298 jornales (8,52%)

Media por actuación: 5,13 jornales

Media jornales localidad: 15,86 jornales (4 días cuadrilla)





PLAN DE EMPLEO FORESTAL LOCAL. AÑO 2018
BALANCE FINAL DEL PLAN

PRINCIPALES INFRAESTRUCTURAS AFECTADAS

LA RUTA BTT PEDALEANDO POR EL ROMÁNICO PALENTINO

Número de actuaciones: 12 de las 505 (2,37 %)

Número de localidades: 12 de las 195 intervención (6,15%)

Mediciones: 59,7 km

Jornales totales: 42 jornales

Media jornales localidad: 3,5 jornales





PLAN DE EMPLEO FORESTAL LOCAL. AÑO 2018
BALANCE FINAL DEL PLAN

PRINCIPALES INFRAESTRUCTURAS AFECTADAS

EL CAMINO NATURAL DEL TREN BURRA

Número de actuaciones: 8 de las 505 (1,58 %)

Número de localidades: 8 de las 195 intervención (4,10%)

Mediciones: 29,8 km y 4.400 plantas escardadas

Jornales totales: 103 jornales (2,93%)

Media jornales localidad: 12,85 jornales





PLAN DE EMPLEO FORESTAL LOCAL. AÑO 2018
BALANCE FINAL DEL PLAN

PRINCIPALES INFRAESTRUCTURAS AFECTADAS

EL GEOPARQUE LAS LORAS

Número de actuaciones: 32 de las 505 (6,33 %)

Número de localidades: 19 de las 195 intervención (9,74%)

Mediciones totales actuaciones: 114.350 m²

Jornales totales: 180 jornales (5,18%)

Media por actuación: 5,63 jornales

Media jornales localidad: 9,47 jornales (2 días cuadrilla)

