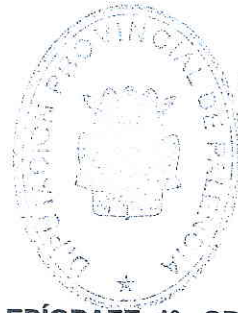


INVENTARIO GENERAL DE BIENES

IV

**EPÍGRAFE 1, INMUEBLES
GRUPO 3º., VÍAS PÚBLICAS
(CONTINUACIÓN)**

**DIPUTACIÓN PROVINCIAL
DE PALENCIA**



Sello de la Corporación
y rúbrica del Secretario

Inventario de bienes

EPÍGRAFE 1º, GRUPO 3º : CARRETERAS

Nº de orden 126º	Denominación: C.P DE VILLOTILLA A LA CN-120 PP-2411	
Naturaleza:	Código contable: 201	Situación: TERMINOS MUNICIPALES DE VILLATURDE Y CARRION DE LOS CONDES
Límites: PK 0,000 EN EL CASCO URBANO DE VILLOTILLA PK 5,611 EN EL PK 199,183 (ANTIGUO) DE LA CN-120		
Longitud:	Anchura: 4,00-600- PK0,000 AL PK 1,360 PK1,980 AL PK 2,394 PK3,190 AL PK 5,611 4,50-6,50- PK 1,786 AL PK1,980 6,00-8,00- PK 1,360 AL PK 1,786 PK 2,394 AL PK 3,190	
Características, construcción y estado de conservación: PK 1,980 AL PK 2,394 – PK 3,190 AL 5,611 EN R.A. EN BUEN ESTADO PK 0,000 AL PK 1,980 – PK 2,394 AL 3,190 EN M.B.C EN BUEN ESTADO CONSTRUCCIÓN: AÑO -1920 CONSERVACIÓN AÑOS, 1983 – 1998 - 2001		
Naturaleza del dominio: USO PÚBLICO		Título de propiedad:
Signatura de la inscripción en el Registro de la propiedad:		
Tomo:	Libro:	Folio: Finca: Inscripción:
Derechos reales constituidos a su favor:		
Derechos Reales que gravan la finca:		
Derechos personales constituidos en relación con la finca:		

Fecha de construcción: AÑO - 1920
Costo de adquisición y de las inversiones efectuadas en su mejora (Letra y número): C. CONSTRUCCIÓN: 749.110 € Setecientos cuarenta y nueve mil ciento diez euros C. INVERSIONES. 204.344 € (AÑO-2001) INCLUIDO PUENTE NUEVO Doscientos cuatro mil trescientos cuarenta y cuatro
Valor en venta (letra y número):
Frutos y rentas que produce:
Documentación existente relativa al bien y signatura del lugar del Archivo en que obra:
Documentación adjunta: Plano descriptivo
Observaciones:
Variaciones producidas con posterioridad a la fecha de confección del inventario:



**DIPUTACIÓN PROVINCIAL
DE PALENCIA**



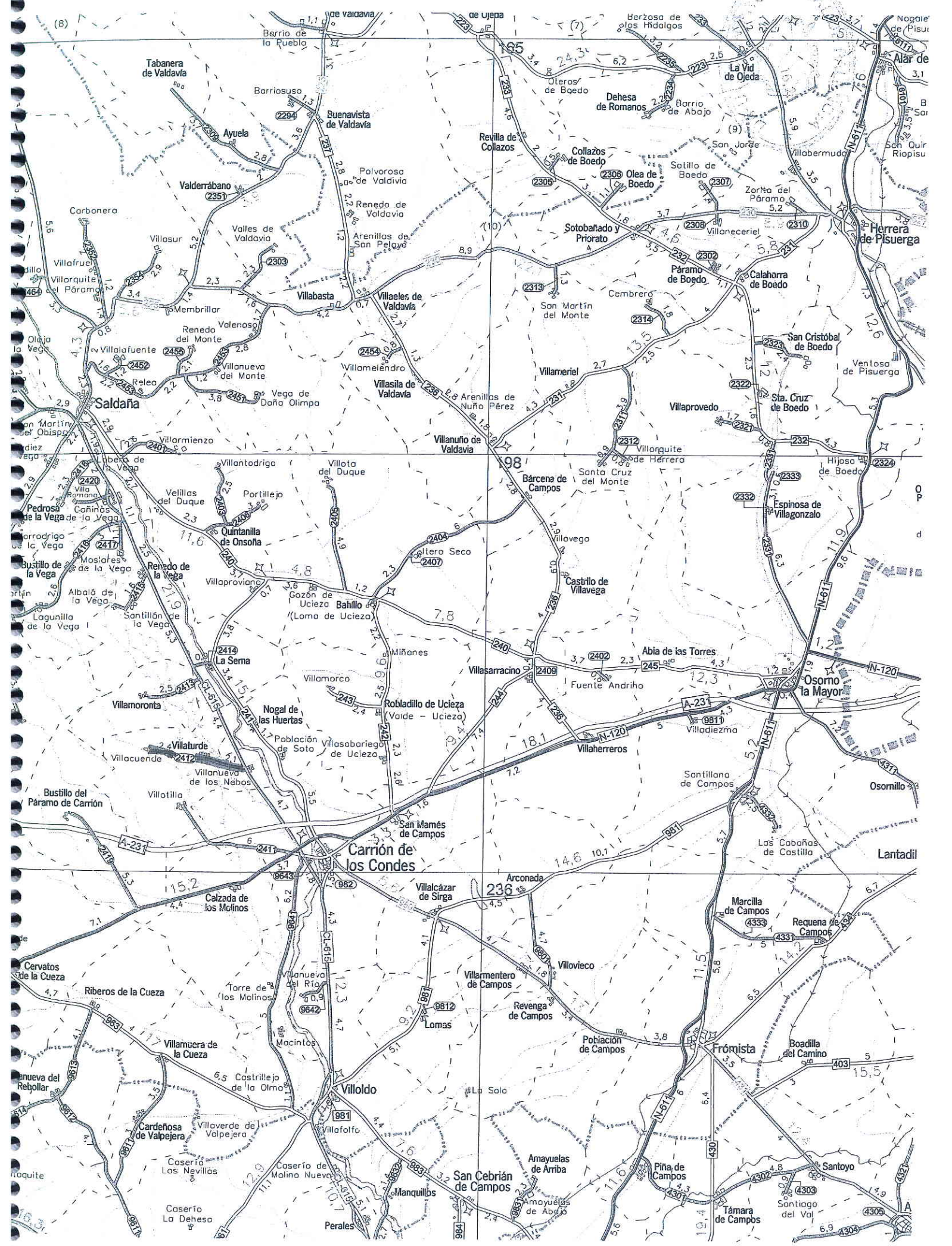
Sello de la Corporación
y rúbrica del Secretario

Inventario de bienes


EPÍGRAFE 1º, GRUPO 3º : CARRETERAS

Nº de orden 127º	Denominación: C.P DE VILLACUENDE, POR VILLATURDE A LA CL-615 PP-2412		
Naturaleza:	Código contable: 201	Situación: TERMINO MUNICIPAL DE VILLATURDE	
Límites: PK 0,000 EN CASCO URBANO DE VILLACUENDE PO 4,461 EN EL PK. 44,723 (ANTIGUO) DE LA CL-615			
Longitud: 4 , 461	Anchura: 6,00 - 80,00 PK 0,000 AL PK 2,770 4,00 - 6,00 PK 2,770 AL PK 4,461		
Características, construcción y estado de conservación: PK 0,000 AL PK 2,770 EN M.B.C EN BUEN ESTADO PK 2,770 AL PK 4,461 EN R.A EN BUEN ESTADO CONSTRUCCIÓN: AÑO - 1930 - 1932			
Naturaleza del dominio: USO PÚBLICO		Título de propiedad:	
Signatura de la inscripción en el Registro de la propiedad:			
Tomos:	Libro:	Folio:	Finca: Inscripción:
Derechos reales constituidos a su favor:			
Derechos Reales que gravan la finca:			
Derechos personales constituidos en relación con la finca:			

Fecha de construcción: AÑOS – 1930 - 1932
Costo de adquisición y de las inversiones efectuadas en su mejora (letra y número): C. CONSTRUCCIÓN: 767.710 € Setecientos sesenta y siete mil setecientos diez euros C. DE INVERSIONES MEJORA: 425.000 € (AÑO-2003) Cuatrocientos veinticinco mil euros
Valor en venta (letra y número):
Frutos y rentas que produce:
Documentación existente relativa al bien y signatura del lugar del Archivo en que obra:
Documentación adjunta: Plano descriptivo
Observaciones:
Variaciones producidas con posterioridad a la fecha de confección del inventario:



**DIPUTACIÓN PROVINCIAL
DE PALENCIA**



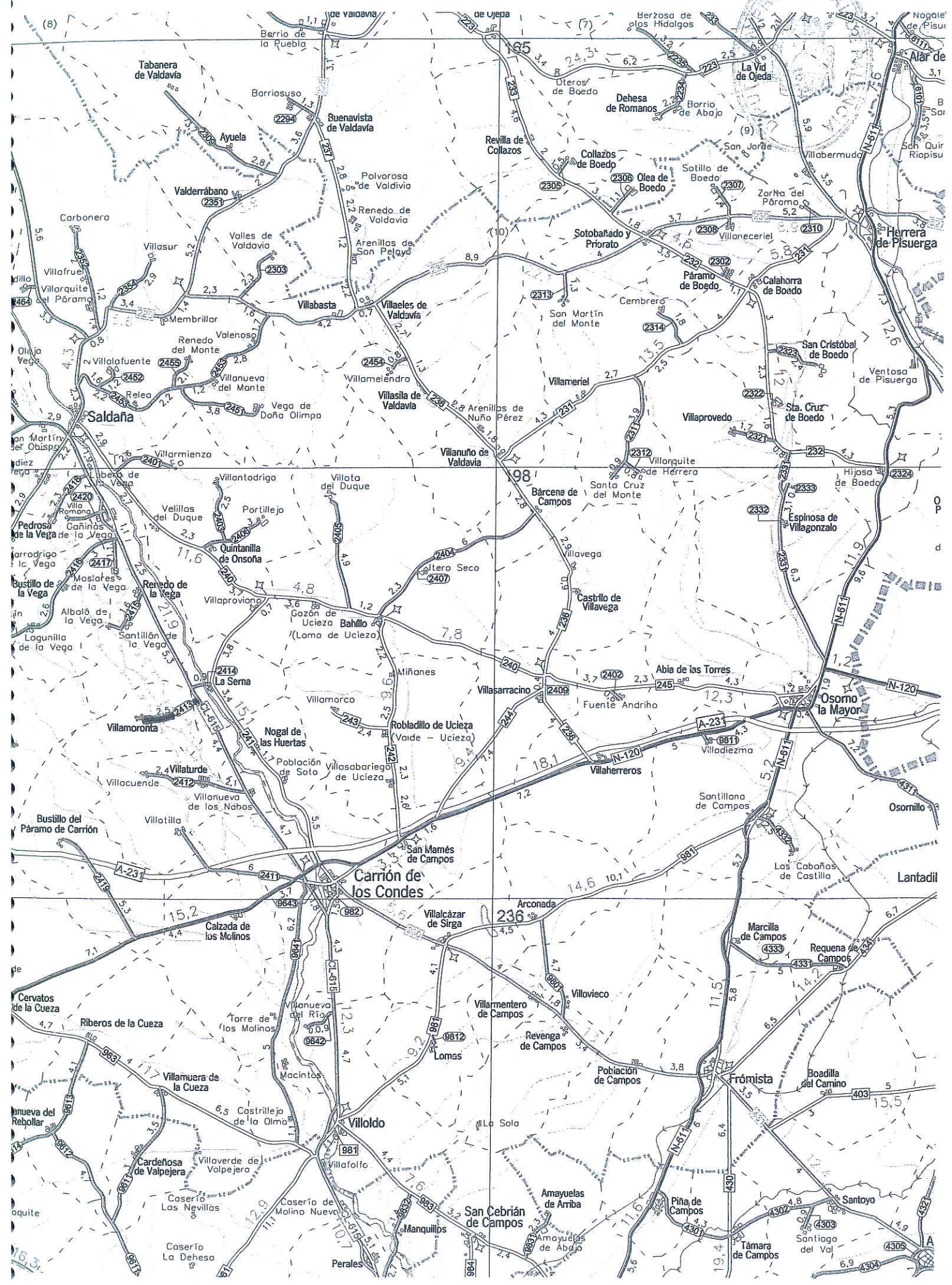
Sello de la Corporación
y rúbrica del Secretario

Inventario de bienes

EPÍGRAFE 1º, GRUPO 3º : CARRETERAS

Nº de orden 128º	Denominación: C.P DE VILLAMORONTA A LA CL-615 PP-2413	
Naturaleza:	Código contable: 201	Situación: TERMINOS MUNICIPALES DE VILLAMORONTA Y LA SERNA
Límites: PK 0,000 EN EL CASCO URBANO DE VILLAMORONTA PK 2,520 EN EL PK 49,150 (ANTIGUO) DE LA CL-615		
Longitud: PK 2,520	Anchura: 6,00 – 8,00 M.	
Características, construcción y estado de conservación: PK 0,000 AL PK 2,520 EN M.B.C EN BUEN ESTADO CONSTRUCCION: AÑO-1921 CONSERVACIÓN: AÑOS 1981 – 1989 – 1999		
Naturaleza del dominio: USO PÚBLICO	Título de propiedad:	
Signatura de la inscripción en el Registro de la propiedad:		
Tomo:	Libro:	Folio: Finca: Inscripción:
Derechos reales constituidos a su favor:		
Derechos Reales que gravan la finca:		
Derechos personales constituidos en relación con la finca:		


Fecha de construcción: AÑO - 1921
Costo de adquisición y de las inversiones efectuadas en su mejora (letra y número): C DE ADQUISICION: 529.200 € Quinientos veintinueve mil doscientos euros
Valor en venta (letra y número):
Frutos y rentas que produce:
Documentación existente relativa al bien y signatura del lugar del Archivo en que obra:
Documentación adjunta: Plano descriptivo
Observaciones:
Variaciones producidas con posterioridad a la fecha de confección del inventario:



Map showing municipalities and distances in Valladolid province. Key locations include:

- Tabanera de Valdavia
- Valderrábano
- Saldaña
- Carrión de los Condes
- Villodrillo
- Villaherreros
- Frómista
- San Cebrián de Campos
- Osorno la Mayor
- Herrera de Pisuegra
- San Cristóbal de Boedo
- San Martín del Monte
- Villamoronta
- Villanueva de Valdavia
- Villaverde de Valpejero
- Manquillos
- Perales
- Amayuelas de Arriba
- Amayuelas de Abajo
- Pinna de Campos
- Santoyo
- Santiago del Val
- Támara de Campos
- Los Cabaños de Castilla
- Requena de Campos
- Marcilla de Campos
- Arconada
- Villalcázar de Sirga
- Villaverde de Valpejero
- Cardenosa de Valpejero
- Villanueva del Rebollar
- Cervatos de la Cueva
- Riberos de la Cueva
- Calzada de los Molinos
- Villanueva del Río
- Torre de los Molinos
- Macintos
- Castrelejo de la Olmo
- Villanueva de la Cueva
- Villaverde de Valpejero
- Manquillos
- Perales
- San Cebrián de Campos
- Amayuelas de Arriba
- Amayuelas de Abajo
- Pinna de Campos
- Santoyo
- Santiago del Val
- Támara de Campos
- Los Cabaños de Castilla
- Requena de Campos
- Marcilla de Campos
- Arconada
- Villalcázar de Sirga
- Villaverde de Valpejero
- Cardenosa de Valpejero
- Villanueva del Rebollar
- Cervatos de la Cueva
- Riberos de la Cueva
- Calzada de los Molinos
- Villanueva del Río
- Torre de los Molinos
- Macintos
- Castrelejo de la Olmo
- Villanueva de la Cueva
- Villaverde de Valpejero
- Manquillos
- Perales

**DIPUTACIÓN PROVINCIAL
DE PALENCIA**



Sello de la Corporación
y rúbrica del Secretario

Inventario de bienes

EPÍGRAFE 1º, GRUPO 3º : CARRETERAS

Nº de orden 129º	Denominación: C.P DE LA SERNA A LA CL-615 PP- 2414	
Naturaleza:	Código contable: 201	Situación: TERMINO MUNICIPAL DE LA SERNA
Límites: PK 0,000 EN EL CASCO URBANO DE LA SERNA PK 0,813 EN EL PK 49,699 (ANTIGUO) DE LA CL-615		
Longitud: 0,813	Anchura: 6,00 – 8,00 M.	
Características, construcción y estado de conservación: PK 0,000 AL PK 0,813 EN M.B.C EN BUEN ESTADO CONSTRUCCIÓN: AÑO 1933		
Naturaleza del dominio: USO PÚBLICO		Título de propiedad:
Signatura de la inscripción en el Registro de la propiedad:		
Tomo:	Libro:	Folio: Finca: Inscripción:
Derechos reales constituidos a su favor:		
Derechos Reales que gravan la finca:		
Derechos personales constituidos en relación con la finca:		

Fecha de construcción: AÑO - 1933
Costo de adquisición y de las inversiones efectuadas en su mejora (letra y número): C. CONSTRUCCIÓN: 170.730 € Ciento setenta mil setecientos treinta euros
Valor en venta (letra y número):
Frutos y rentas que produce:
Documentación existente relativa al bien y signatura del lugar del Archivo en que obra:
Documentación adjunta: Plano descriptivo
Observaciones:
Variaciones producidas con posterioridad a la fecha de confección del inventario:



N

Ó

E

L

164

197

235

Carrion de los Condes

Villoldo

Cisneros

Villalengua de la Vega

Saldaña

Villalengua de la Vega

Saldaña

Carrion de los Condes

Villoldo

Fresno del Río

Pino del Río

Acera de la Vega

Celadilla del Río

Villosilla de la Vega

Poza de la Vega

Valcabadillo

Villafraque

Villarquite del Páramo

San Andrés de la Regla

Villota del Páramo

Barrios de la Vega

Santa Olaja de la Vega

Villapán

Santervás de la Vega

Quintanadiez de la Vega

Villarrabejo

Villarradrijo de la Vega

Bustillo de la Vega

San Martín del Valle

Lagartos

Villabrán de Cea

Villambroz

Villarrabe

San Lorenzo del Páramo

Bustacirio

Bustillo del Páramo de Carrion

Ledigos

Población de Arroyo

Arroyo

Calzadilla de la Cuezca

(Villa Romana)

Quintanilla de la Cuezca

Cervatos de la Cuezca

Riberos de la Cuezca

Pozo de Urama

San Román de la Cuba

Abastillas

Abastos

Villanueva del Rebollar

Añoza

Villatoquite

Villalumbroso (Valle de Retorillo)

Tabanera de Valdavia

Ayuela

Valderrábano

Carbonera

Villosur

Valles de Valdavia

Membrillar

Renado del Monte

Villanuevo del Monte

Relea

Villarmienzo

Abero de Vega

Velillas del Duque

Portillejo

Quintanilla de Onsoña

Renado de la Vega

Villaproviango

Gozón de Ucieza

Bahillo (Loma de Ucieza)

Miñanes

Villamoronta

La Sema

Villaturde

Villacuada

Villanueva de los Nobos

Villotillo

San Ma de Carr

Calzada de los Molinos

Torre de los Molinos

Villanueva del Río

Mocintos

Castrillejo de la Olma

Villanueva de la Cuezca

Cardenosa de Valpejera

Villoverde de Volpejera

Caserío Los Nevillas

Caserío Molino Nuevo

Caserío La Dehesa

Manquill

Perales

Villalengua de la Vega

Saldaña

Carrion de los Condes

Villoldo


Villalengua de la Vega

Saldaña

Carrion de los Condes

Villoldo

**DIPUTACIÓN PROVINCIAL
DE PALENCIA**



Sello de la Corporación
y rúbrica del Secretario

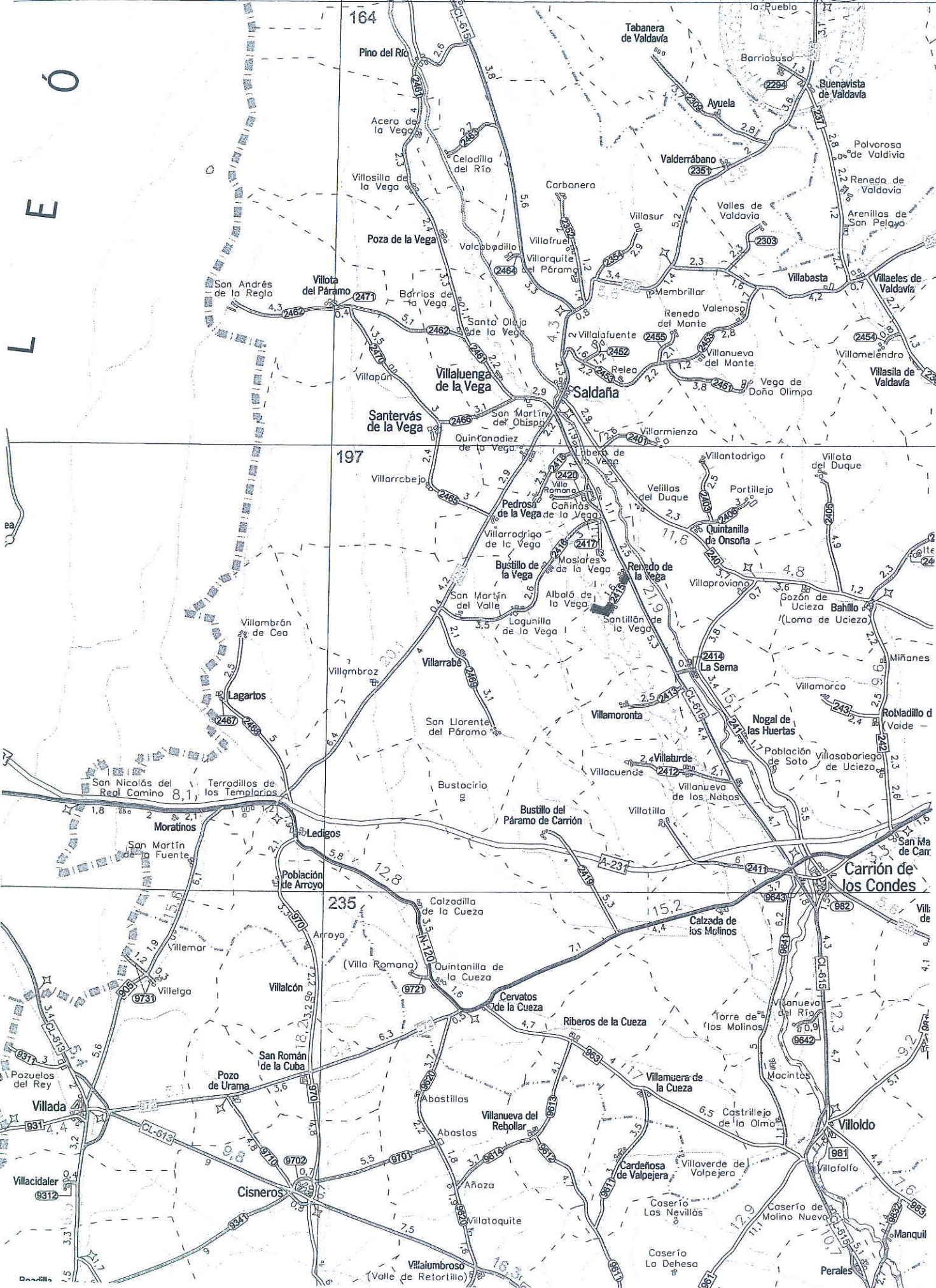
Inventario de bienes

EPÍGRAFE 1º, GRUPO 3º : CARRETERAS


Nº de orden: 130º	Denominación: C.P DE ALBALÁ DE LA VEGA, POR SANTILLAN DE LA VEGA A LA CL-615 PP- 2415	
Naturaleza:	Código contable: 201	Situación: TERMINO MUNICIPAL DE RENEDO DE LA VEGA
Límites: PK 0,000 EN EL CASCO URBANO DE ALBALA DE LA VEGA PK 2,460 EN EL PK 54 , 486 (ANTIGUO) DE LA CL- 615		
Longitud: 2,460	Anchura: 6,00 – 8,00 M.	
Características, construcción y estado de conservación: PK 0,000 AL PK 2,460 EN EL CASCO URBANO DE ALBALA CONSTRUCCIÓN: AÑO-1942 – 1983 (TRAMO ALBALA – SANTILLAN) AÑO: 1999 – 2001 (ENSANCHES Y REFUERZO)		
Naturaleza del dominio: USO PÚBLICO		Título de propiedad:
Signatura de la inscripción en el Registro de la propiedad:		
Tomo:	Libro:	Folio: Finca: Inscripción:
Derechos reales constituidos a su favor:		
Derechos Reales que gravan la finca:		
Derechos personales constituidos en relación con la finca:		

Fecha de construcción: AÑO - 1942
Costo de adquisición y de las inversiones efectuadas en su mejora (letra y número): C. CONSTRUCCIÓN: 516.600 € Quinientos dieciséis mil seiscientos euros C. DE INVERSIONES MEJORA: 150.523 € Ciento cincuenta mil quinientos veintitrés euros
Valor en venta (letra y número):
Frutos y rentas que produce:
Documentación existente relativa al bien y signatura del lugar del Archivo en que obra:
Documentación adjunta: Plano descriptivo
Observaciones:
Variaciones producidas con posterioridad a la fecha de confección del inventario:

N



**DIPUTACIÓN PROVINCIAL
DE PALENCIA**



Sello de la Corporación
y rúbrica del Secretario

Inventario de bienes

EPÍGRAFE 1º, GRUPO 3º : CARRETERAS

Nº de orden 131º	Denominación: C.P DE LA CL-615, POR BUSTILLO DE LA V EGA A LA P- 235 PP- 2416		
Naturaleza:	Código contable: 201	Situación: TERMINOS MUNICIPALES DE PEDROSA, BUSTILLO Y VILLARRABE.	
Límites: PK 0,000 EN EL PK 56,932 (ANTIGUO) DE LA CL-615 PK 9,131 EN EL PK 59,528 (ANTIGUO) DE LA P-235			
Longitud: 9,131		Anchura: 6,00 – 8,00 M.	
Características, construcción y estado de conservación: PK 0,000 AL PK 9,131 EN M.B.C. EN BUEN ESTADO CONSTRUCCION: AÑOS – 1920 – 1928			
Naturaleza del dominio: USO PÚBLICO		Título de propiedad:	
Signatura de la inscripción en el Registro de la propiedad:			
Tomo:	Libro:	Folio:	Finca: Inscripción:
Derechos reales constituidos a su favor:			
Derechos Reales que gravan la finca:			
Derechos personales constituidos en relación con la finca:			

Fecha de construcción:

AÑOS – 1920 - 1928

Costo de adquisición y de las inversiones efectuadas en su mejora (letra y número):

C. DE CONSTRUCCIÓN: 1.917.510 €

Un millón novecientos diecisiete mil quinientos diez euros

Valor en venta (letra y número):

Frutos y rentas que produce:

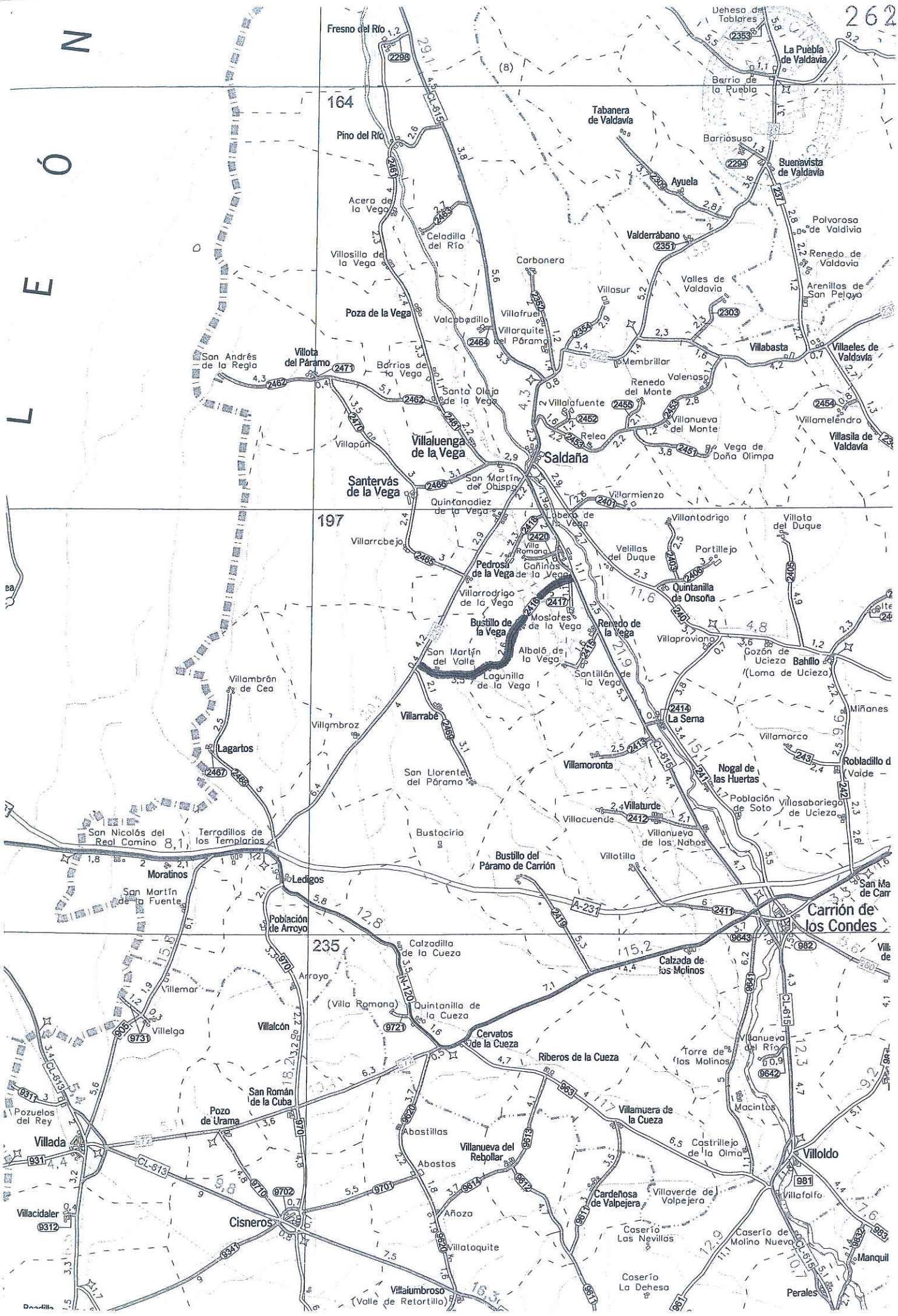
Documentación existente relativa al bien y signatura del lugar del Archivo en que obra:

Documentación adjunta:


Plano descriptivo

Observaciones:

Variaciones producidas con posterioridad a la fecha de confección del inventario:



**DIPUTACIÓN PROVINCIAL
DE PALENCIA**



Sello de la Corporación
y rúbrica del Secretario

Inventario de bienes

EPÍGRAFE 1º, GRUPO 3º : CARRETERAS

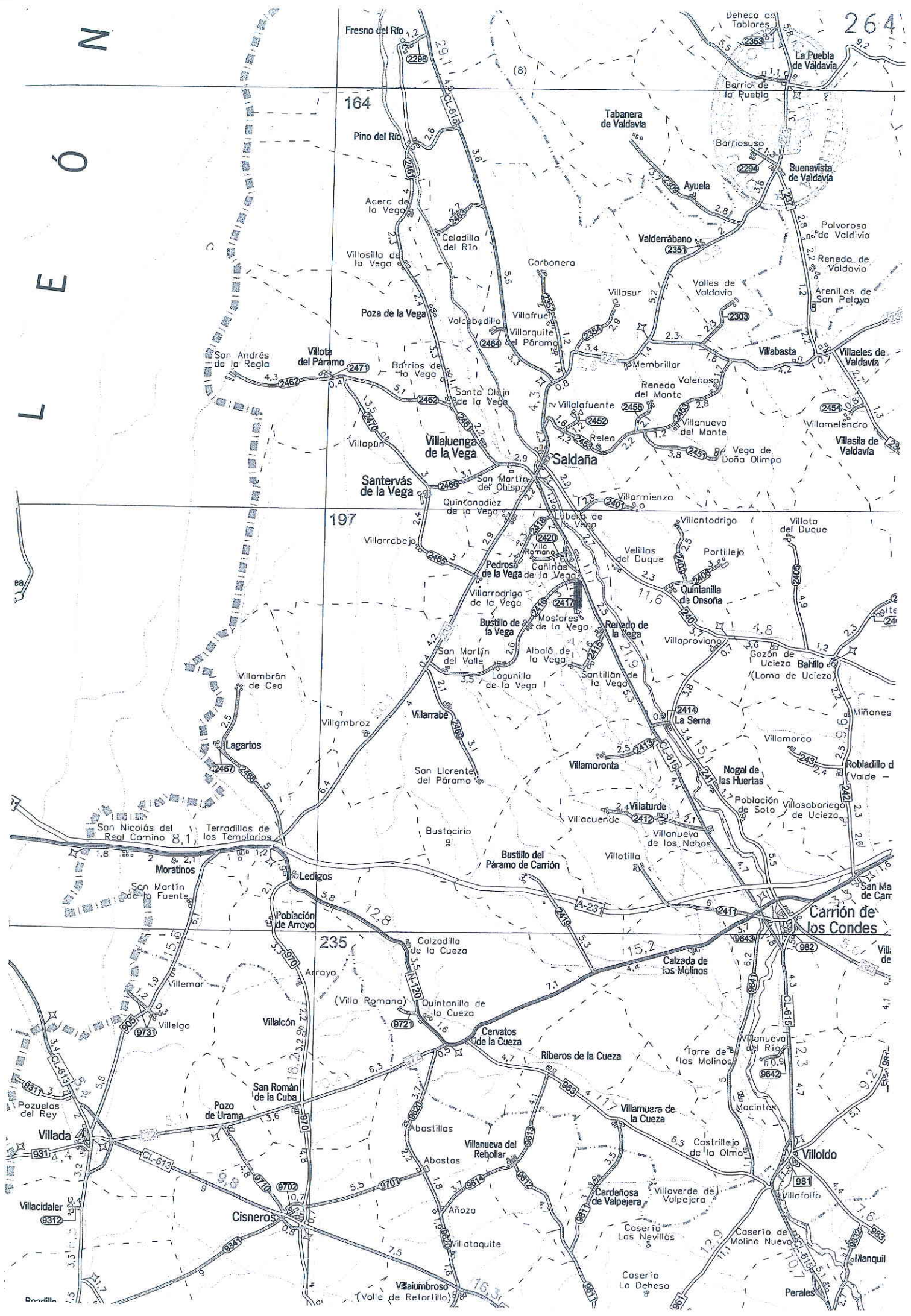
Nº de orden 132º	Denominación: C.P DE MOSLARES A LA PP-2416 PP-2417	
Naturaleza:	Código contable: 201	Situación: TERMINOS MUNICIPALES DE BUSTILLO DE LA VEGA Y RENEDO DE LA VEGA.
Límites: PK 0,000 EN EL CASCO URBANO DE MOSLARES DE LA VEGA PK 1,150 EN EL PK 0,040 DE LA PP-2416		
Longitud: 1 , 150	Anchura: 6,00 – 8,00 M.	
Características, construcción y estado de conservación: PK 0,000 AL PK 1,150 EN M.B.C. EN BUEN ESTADO CONSTRUCCIÓN: AÑOS 1928 – 1935		
Naturaleza del dominio: USO PÚBLICO	Título de propiedad:	
Signatura de la inscripción en el Registro de la propiedad:		
Tomó:	Libro:	Folio: Finca: Inscripción:
Derechos reales constituidos a su favor:		
Derechos Reales que gravan la finca:		
Derechos personales constituidos en relación con la finca:		

Fecha de construcción: AÑOS 1928 -1935
Costo de adquisición y de las inversiones efectuadas en su mejora (letra y número): C. CONSTRUCCIÓN: 241.500 € Doscientos cuarenta y un mil quinientos euros
Valor en venta (letra y número):
Frutos y rentas que produce:
Documentación existente relativa al bien y signatura del lugar del Archivo en que obra:
Documentación adjunta: Plano descriptivo
Observaciones:
Variaciones producidas con posterioridad a la fecha de confección del inventario:


N

264

L
E
Ó
N



**DIPUTACIÓN PROVINCIAL
DE PALENCIA**



Sello de la Corporación
y rúbrica del Secretario

AM

Inventario de bienes

EPÍGRAFE 1º, GRUPO 3º : CARRETERAS

Nº de orden 133º	Denominación: C.P DE PEDROSA DE LA VEGA A LA CL-615 PP - 2418	
Naturaleza:	Código contable: 201	Situación: TERMINO MUNICIPAL DE PEDROSA DE LA VEGA
Límites: PK 0,000 EN EL CASCO URBANO DE PEDROSA DE LA VEGA PK 2,300 EN EL PK 60,050 (ANTIGUO) DE LA CL-615		
Longitud: 2,300	Anchura: 4,50 – 5,50 m	
Características, construcción y estado de conservación: Pk 0,000 AL PK 2,300 EN R.A. EN ESTADO REGULAR CONSTRUCCIÓN: AÑO - 1945		
Naturaleza del dominio: USO PÚBLICO		Título de propiedad:
Signatura de la inscripción en el Registro de la propiedad:		
Tomo:	Libro:	Folio: Finca: Inscripción:
Derechos reales constituidos a su favor:		
Derechos Reales que gravan la finca:		
Derechos personales constituidos en relación con la finca:		

Fecha de construcción: AÑO - 1945
Costo de adquisición y de las inversiones efectuadas en su mejora (letra y número): C. CONSTRUCCIÓN: 253.000 € Doscientos cincuenta y tres mil euros
Valor en venta (letra y número):
Frutos y rentas que produce:
Documentación existente relativa al bien y signatura del lugar del Archivo en que obra:
Documentación adjunta: Plano descriptivo
Observaciones:
Variaciones producidas con posterioridad a la fecha de confección del inventario:

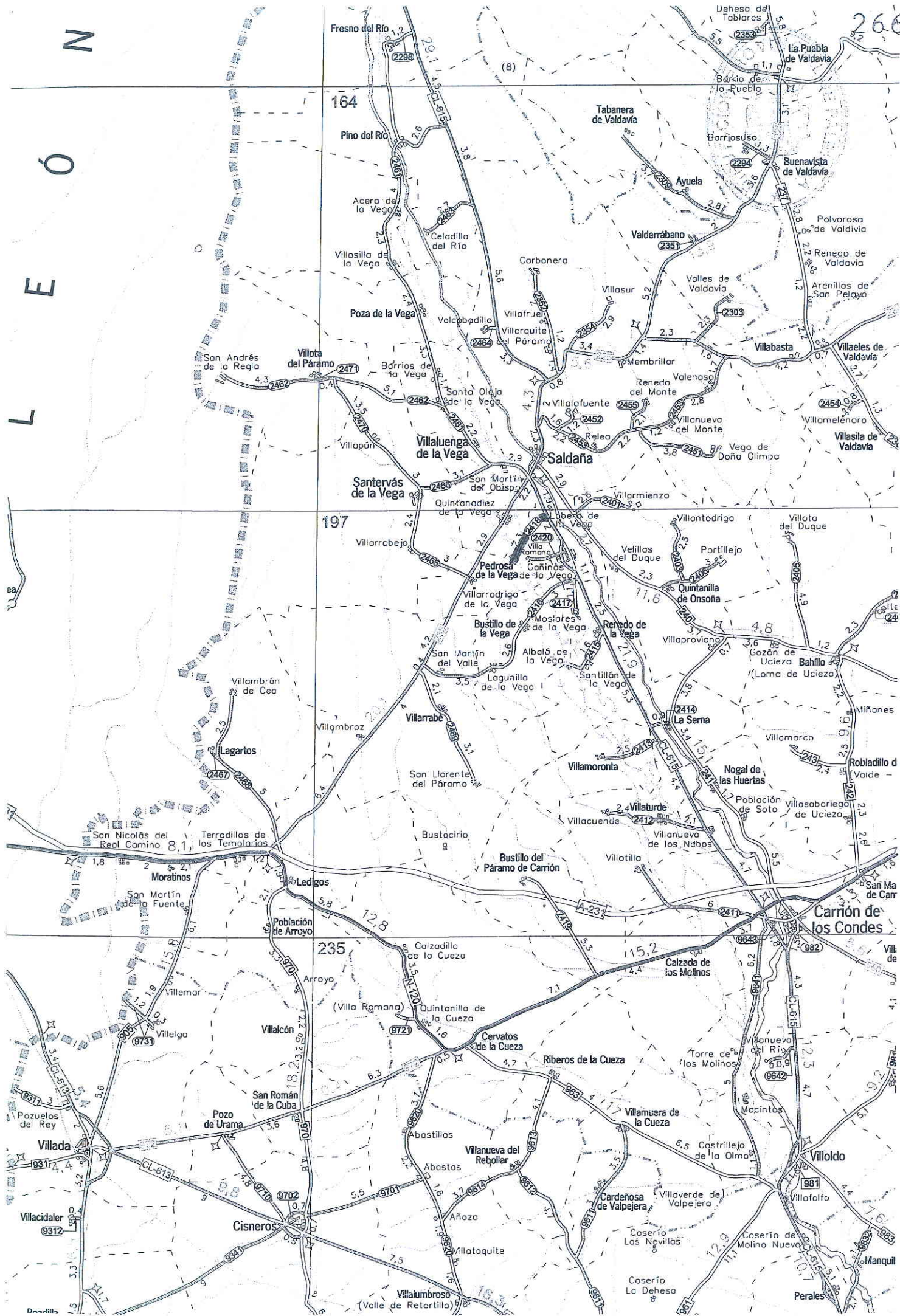
N

Ó

E

L

266



**DIPUTACIÓN PROVINCIAL
DE PALENCIA**



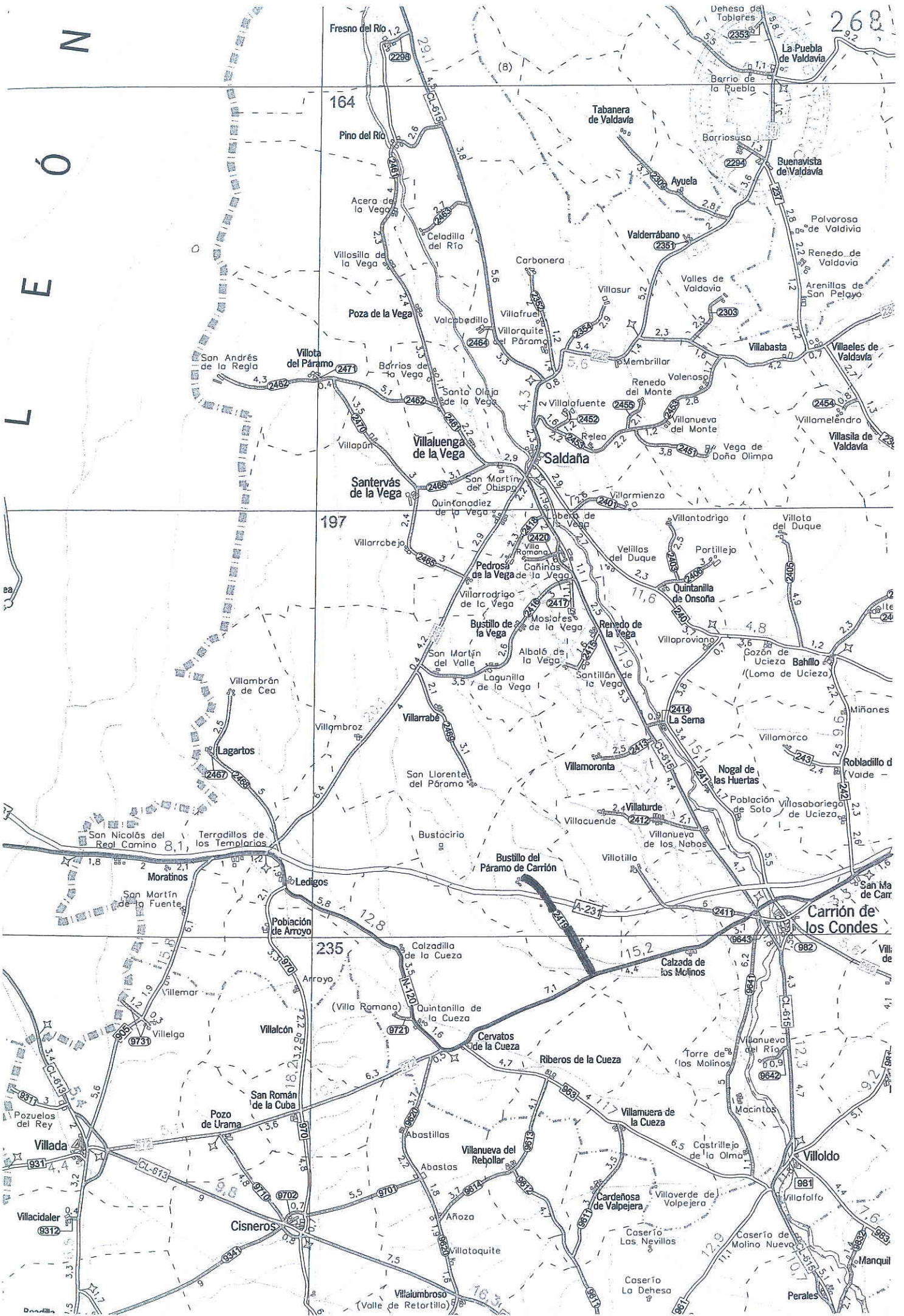
Sello de la Corporación
y rúbrica del Secretario

Inventario de bienes


EPÍGRAFE 1º, GRUPO 3º : CARRETERAS

Nº de orden 134º	Denominación: C.P DE BUSTILLO DEL PARAMO A LA CN-120 PP-2419		
Naturaleza:	Código contable: 201	Situación: TERMINO MUNICIPAL DE BUSTILLO DEL PARAMO DE CARRION	
Límites: PK 0,000 EN EL CASCO URBANO DE BUSTILLO DEL PARAMO PK 5,260 EN EL PK 206,798 (ANTIGUO) DE LA CN-620			
Longitud: 5, 260		Anchura: 5,00-7,00 M. PK 0,000 AL PK 1,000 6,00-8,00 M. PK 1,000 AL PK 1,450 5,00-7,00 M. PK 1,450 AL PK 5,260	
Características, construcción y estado de conservación: PK 0,000 AL PK 5,260 EN M.B.C EN BUEN ESTADO CONSTRUCCIÓN: AÑO – 1960			
Naturaleza del dominio: USO PÚBLICO		Título de propiedad:	
Signatura de la inscripción en el Registro de la propiedad:			
Tomos:	Libro:	Folio:	Finca: Inscripción:
Derechos reales constituidos a su favor:			
Derechos Reales que gravan la finca:			
Derechos personales constituidos en relación con la finca:			

Fecha de construcción: AÑO - 1960
Costo de adquisición y de las inversiones efectuadas en su mejora (letra y número): C. CONSTRUCCIÓN: 819.100 € Ochocientos diecinueve mil cien euros
Valor en venta (letra y número):
Frutos y rentas que produce:
Documentación existente relativa al bien y signatura del lugar del Archivo en que obra:
Documentación adjunta: Plano descriptivo
Observaciones:
Variaciones producidas con posterioridad a la fecha de confección del inventario:



**DIPUTACIÓN PROVINCIAL
DE PALENCIA**



Sello de la Corporación
y rúbrica del Secretario


Inventario de bienes

EPÍGRAFE 1º, GRUPO 3º : CARRETERAS

Nº de orden 135º	Denominación: C.P DE VILLA ROMANA DE LA OLMEDA A LA CL-615 PP-2420	
Naturaleza:	Código contable: 201	Situación: TERMINO MUNICIPAL DE PEDROSA DE LA VEGA.
Límites: PK 0,000 EN LA VILLA ROMANA " LA OLMEDA" PK 1,509 EN EL PK 57,845 (ANTIGUO) DE LA CL-615		
Longitud: 1,509	Anchura: 5,00 – 6,00 M.	
Características, construcción y estado de conservación: PK 0,000 AL PK 1,509 EN R.A. Y L.B. EN BUEN ESTADO CONSTRUCCION: AÑO - 1983		
Naturaleza del dominio: USO PÚBLICO		Título de propiedad:
Signatura de la inscripción en el Registro de la propiedad:		
Tomo:	Libro:	Folio: Finca: Inscripción:
Derechos reales constituidos a su favor:		
Derechos Reales que gravan la finca:		
Derechos personales constituidos en relación con la finca:		

Fecha de construcción: AÑO - 1983
Costo de adquisición y de las inversiones efectuadas en su mejora (letra y número): C. CONSTRUCCIÓN: 241.440 € Doscientos cuarenta y un mil cuatrocientos cuarenta euros
Valor en venta (letra y número):
Frutos y rentas que produce:
Documentación existente relativa al bien y signatura del lugar del Archivo en que obra:
Documentación adjunta: Plano descriptivo
Observaciones:
Variaciones producidas con posterioridad a la fecha de confección del inventario:

DIPUTACIÓN PROVINCIAL
DE PALENCIA



Sello de la Corporación
y rúbrica del Secretario

Inventario de bienes

EPÍGRAFE 1º, GRUPO 3º : CARRETERAS

Nº de orden 136º	Denominación: C.P DE VEGA DE DOÑA OLIMPA A LA PP-2453 PP-2451		
Naturaleza:	Código contable: 201	Situación: TERMINO MUNICIPAL DE SALDAÑA	
Límites: PK 0,000 EN EL CASCO URBANO DE VEGA DE DOÑA OLIMPA PK 3,850 EN EL PK 5,715 DE LA PP-2453			
Longitud: 3,850	Anchura: 6,00 – 8,00 M		
Características, construcción y estado de conservación: PK 0,000 AL PK 3,850 EN R.A. EN MAL ESTADO CONSTRUCCIÓN: AÑO 1934			
Naturaleza del dominio: USO PÚBLICO		Título de propiedad:	
Signatura de la inscripción en el Registro de la propiedad:			
Tomo:	Libro:	Folio:	Finca: Inscripción:
Derechos reales constituidos a su favor:			
Derechos Reales que gravan la finca:			
Derechos personales constituidos en relación con la finca:			

Fecha de construcción: AÑO - 1934
Costo de adquisición y de las inversiones efectuadas en su mejora (letra y número): C. CONSTRUCCIÓN: 808.500 € Ochocientos ocho mil quinientos euros
Valor en venta (letra y número):
Frutos y rentas que produce:
Documentación existente relativa al bien y signatura del lugar del Archivo en que obra:
Documentación adjunta: Plano descriptivo
Observaciones:
Variaciones producidas con posterioridad a la fecha de confección del inventario:



**DIPUTACIÓN PROVINCIAL
DE PALENCIA**



Sello de la Corporación
y rúbrica del Secretario

Inventario de bienes

EPÍGRAFE 1º, GRUPO 3º : CARRETERAS

Nº de orden 137º	Denominación: C.P DE VILLALAFUENTE A LA PP-2453 PP-2452	
Naturaleza:	Código contable: 201	Situación: TERMINO MUNICIPAL DE SALDAÑA
Límites: PK 0,000 EN EL CASCO URBANO DE VILLALAFUENTE PK 1,190 EN EL PK 1,625 DE LA PP-2453		
Longitud: 1, 190	Anchura: 3,50 – 5,50 M.	
Características, construcción y estado de conservación: PK 0,000 AL PK 1,190 EN R.A. EN MAL ESTADO CONSTRUCCIÓN: AÑO -1941		
Naturaleza del dominio: USO PÚBLICO	Título de propiedad:	
Signatura de la inscripción en el Registro de la propiedad:		
Tomo:	Libro:	Folio: Finca: Inscripción:
Derechos reales constituidos a su favor:		
Derechos Reales que gravan la finca:		
Derechos personales constituidos en relación con la finca:		

Fecha de construcción:

AÑO - 1941

Costo de adquisición y de las inversiones efectuadas en su mejora (letra y número):

C. CONSTRUCCIÓN: 130.900 €

Ciento treinta mil novecientos euros

Valor en venta (letra y número):

Frutos y rentas que produce:

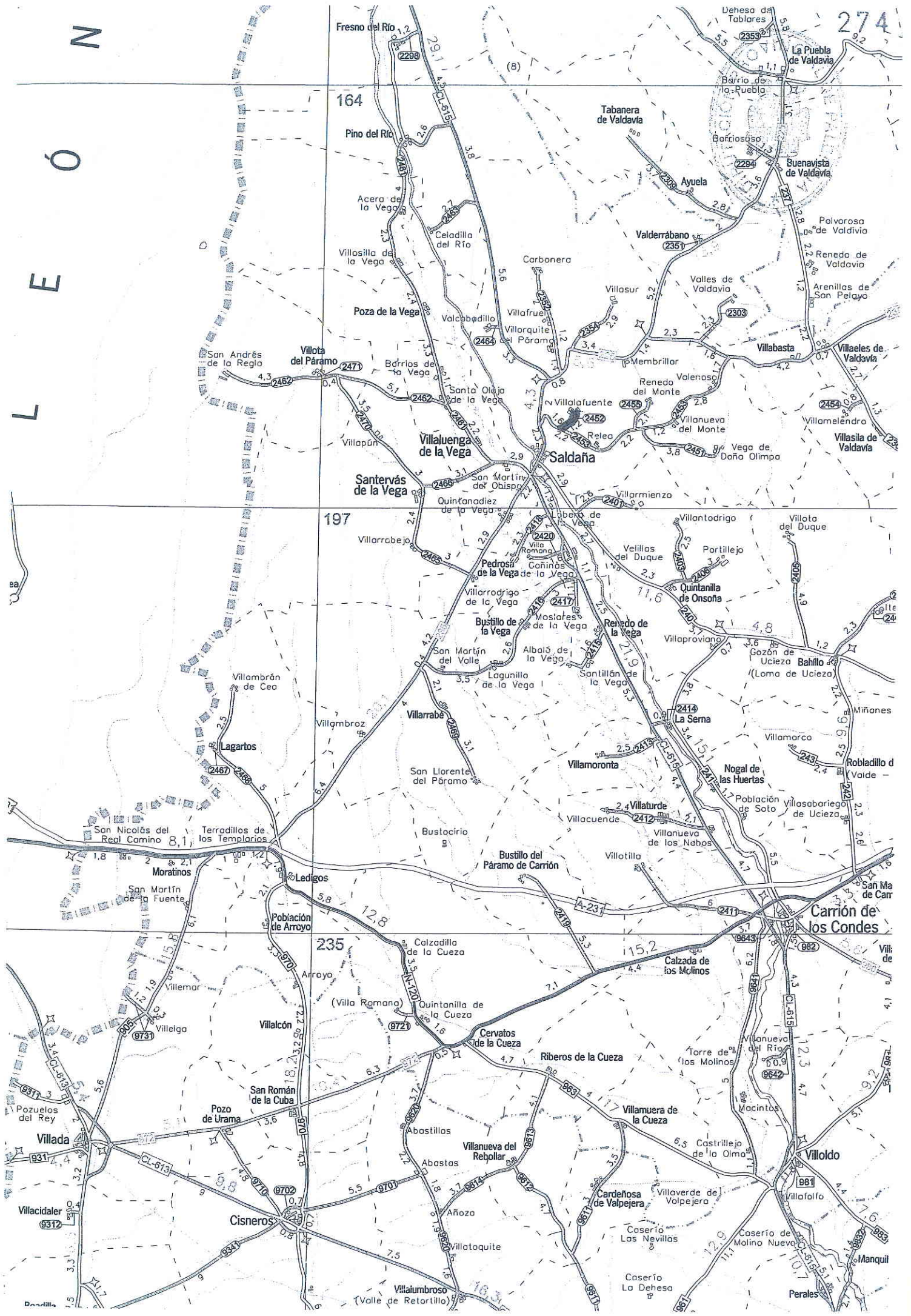
Documentación existente relativa al bien y signatura del lugar del Archivo en que obra:

Documentación adjunta:

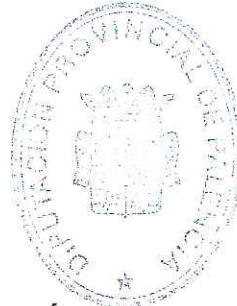
Plano descriptivo

Observaciones:

Variaciones producidas con posterioridad a la fecha de confección del inventario:



**DIPUTACIÓN PROVINCIAL
DE PALENCIA**



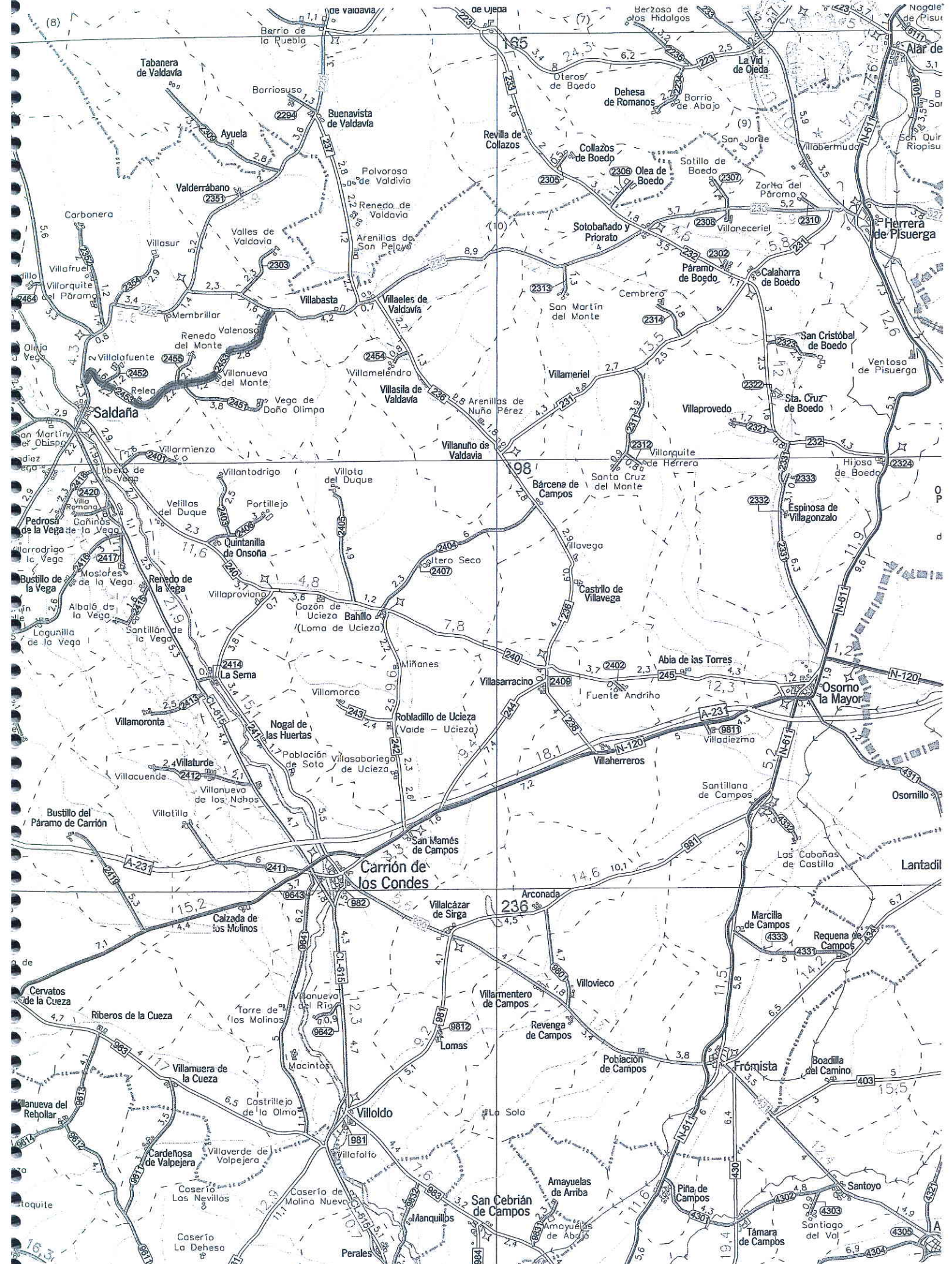
Sello de la Corporación
y rúbrica del Secretario

Inventario de bienes


EPÍGRAFE 1º, GRUPO 3º : CARRETERAS

Nº de orden 138º	Denominación: C.P DE SALDAÑA POR RELEA A LA P-230 PP- 2453	
Naturaleza:	Código contable: 201	Situación: TERMINO MUNICIPAL DE SALDAÑA
Límites: PK 0,000 EN EL PK 64,203 (ANTIGUO) DE LA CL-615 PK 11,617 EN EL PK 26,712 (ANTIGUO) DE LA P-230		
Longitud: 11,617	Anchura: 6,00 – 8,00 M.	
Características, construcción y estado de conservación: PK 0,000 AL PK 5,836 EN R.A EN MAL ESTADO PK 5,836 AL PK 11,617 EN M.B.C EN BUEN ESTADO		
Naturaleza del dominio: USO PÚBLICO		Título de propiedad:
Signatura de la inscripción en el Registro de la propiedad:		
Tomo:	Libro:	Folio: Finca: Inscripción:
Derechos reales constituidos a su favor:		
Derechos Reales que gravan la finca:		
Derechos personales constituidos en relación con la finca:		

Fecha de construcción: AÑO: 1934
Costo de adquisición y de las inversiones efectuadas en su mejora (letra y número): C. CONSTRUCCIÓN: 2.439.570 € Dos millones cuatrocientos treinta y nueve mil quinientos setenta euros
Valor en venta (letra y número):
Frutos y rentas que produce:
Documentación existente relativa al bien y signatura del lugar del Archivo en que obra:
Documentación adjunta: Plano descriptivo
Observaciones:
Variaciones producidas con posterioridad a la fecha de confección del inventario:



**DIPUTACIÓN PROVINCIAL
DE PALENCIA**



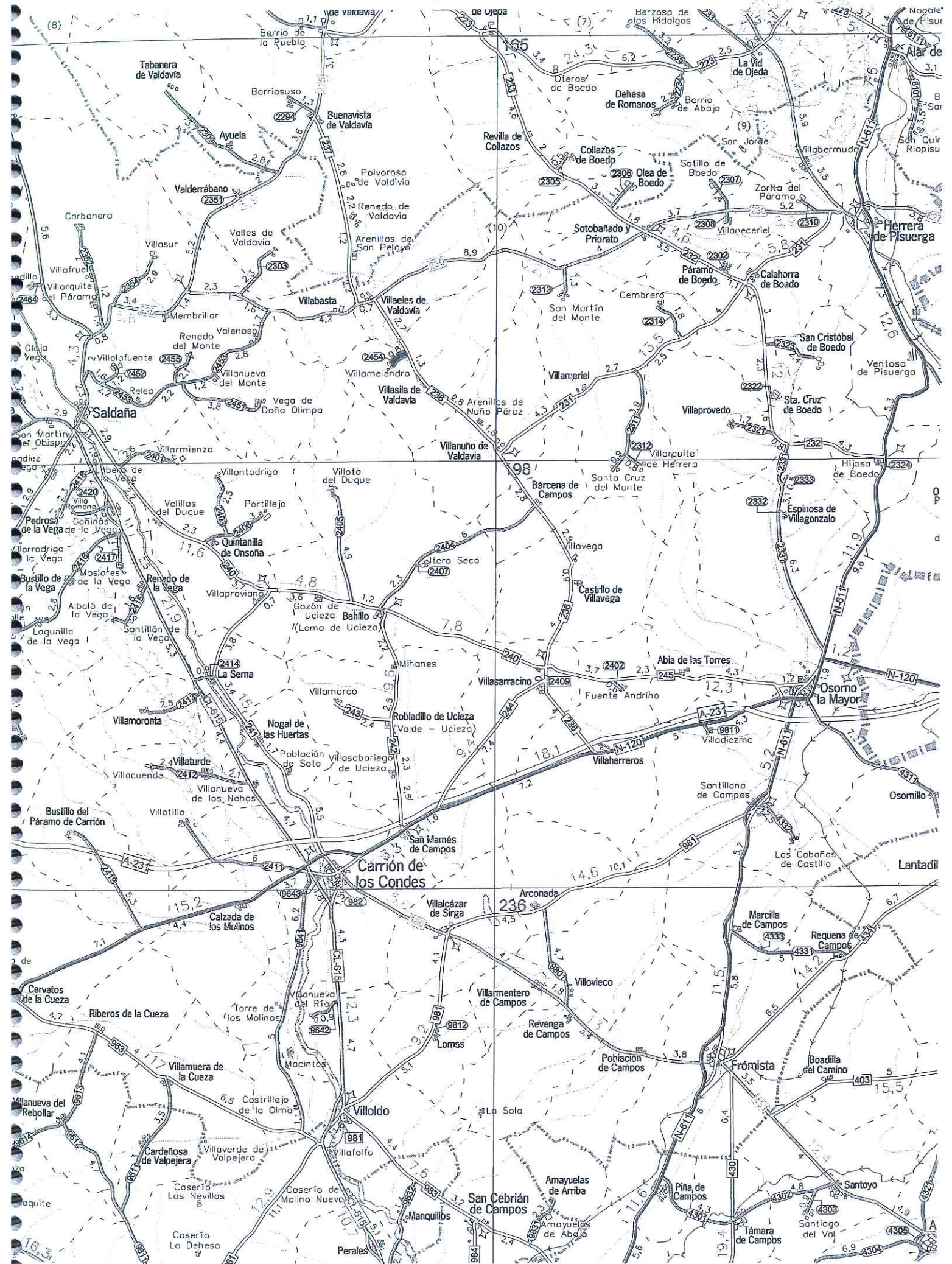
Sello de la Corporación
y rúbrica del Secretario

Inventario de bienes

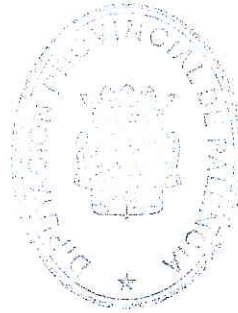
EPÍGRAFE 1º, GRUPO 3º : CARRETERAS

Nº de orden 139º	Denominación: C.P DE VILLAMELENDRO A LA P-236 PP-2454		
Naturaleza:	Código contable: 201	Situación: TERMINO MUNICIPAL DE VILLASILA DE VALDAVIA	
Límites: PK 0,000 EN EL CASCO URBANO DE VILLASILA DE VALDAVIA PK 0,800 EN EL PK 21,004 (ANTIGUO) DE LA P-236			
Longitud: 0,800		Anchura: 4,00 – 5,00 M.	
Características, construcción y estado de conservación: PK 0,000 AL PK 0,800 EN M.B.C EN BUEN ESTADO CONSTRUCCIÓN: AÑO 1950			
Naturaleza del dominio: USO PÚBLICO		Título de propiedad:	
Signatura de la inscripción en el Registro de la propiedad:			
Tomo:	Libro:	Folio:	Finca: Inscripción:
Derechos reales constituidos a su favor:			
Derechos Reales que gravan la finca:			
Derechos personales constituidos en relación con la finca:			

Fecha de construcción: AÑO - 1950
Costo de adquisición y de las inversiones efectuadas en su mejora (letra y número): C. CONSTRUCCIÓN: 88.000 € Ochenta y ocho mil euros
Valor en venta (letra y número):
Frutos y rentas que produce:
Documentación existente relativa al bien y signatura del lugar del Archivo en que obra:
Documentación adjunta: Plano descriptivo
Observaciones:
Variaciones producidas con posterioridad a la fecha de confección del inventario:



**DIPUTACIÓN PROVINCIAL
DE PALENCIA**



Sello de la Corporación
y rúbrica del Secretario

Inventario de bienes

EPÍGRAFE 1º, GRUPO 3º : CARRETERAS

Nº de orden 140º	Denominación: C.P DE RENEDO DEL MONTE A LA PP-2453 PP-2455	
Naturaleza:	Código contable: 201	Situación: TERMINO MUNICIPAL DE SALDAÑA
Límites: PK 0,000 EN EL CASCO URBANO DE RENEDO DEL MONTE PK 2,155 EN EL PK 5,210 DE LA PP-2453		
Longitud: 2,155	Anchura: 4,50 - 5,50 M.	
Características, construcción y estado de conservación: PK 0,000 AL PK 2,155 EN R.A. EN REGULAR ESTADO CONSTRUCCION: AÑO 1983		
Naturaleza del dominio: USO PÚBLICO		Título de propiedad:
Signatura de la inscripción en el Registro de la propiedad:		
Tomo:	Libro:	Folio: Finca: Inscripción:
Derechos reales constituidos a su favor:		
Derechos Reales que gravan la finca:		
Derechos personales constituidos en relación con la finca:		

Fecha de construcción: AÑO - 1983
Costo de adquisición y de las inversiones efectuadas en su mejora (letra y número): C. CONSTRUCCIÓN: 344.800 € Trescientos cuarenta y cuatro mil ochocientos euros
Valor en venta (letra y número):
Frutos y rentas que produce:
Documentación existente relativa al bien y signatura del lugar del Archivo en que obra:
Documentación adjunta: Plano descriptivo
Observaciones:
Variaciones producidas con posterioridad a la fecha de confección del inventario:

**DIPUTACIÓN PROVINCIAL
DE PALENCIA**



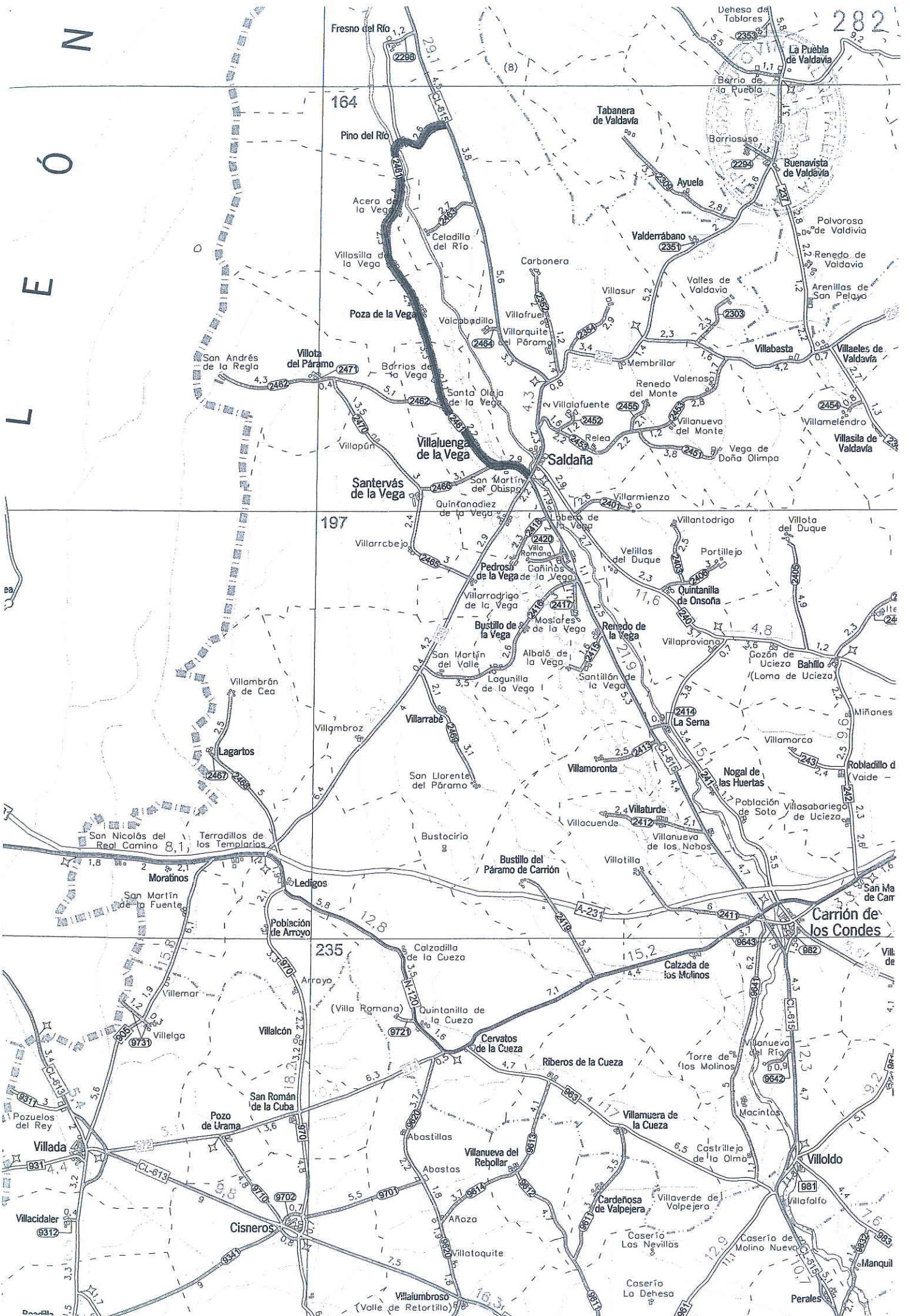
Sello de la Corporación
y rúbrica del Secretario

Inventario de bienes

EPÍGRAFE 1º, GRUPO 3º : CARRETERAS

Nº de orden 141º	Denominación: C.P. DE SALDAÑA, POR ACERA DE LA VEGA A LA CL-615 PP- 2461	
Naturaleza:	Código contable: 201	Situación: TERMINOS MUNICIPALES DE SALDAÑA, VILLALUENGA, POZA DE LA VEGA VILLOTA DEL PARAMO Y PINO DEL RIO.
Límites: PK 0,000 EN EL PK 61,900 (ANTIGUO) DE LA CL-615 (SALDAÑA) PK 20,874 EN EL PK 78,800 (ANTIGUO) DE LA CL-615		
Longitud: 20,784	Anchura: 6,00-8,00 M PK 0,000 AL PK 13,640 5,00-7,00 M PK 13,640 AL PK 14,026 6,00-8,00 M PK 14,026 AL PK 20,874	
Características, construcción y estado de conservación: PK 0,000 AL PK 0,725, PK 1,890 AL PK 5,340, PK 9,840 AL PK 11,770 PK 13,640 AL PK 20,874 EN MBC EN BUEN ESTADO PK 0,725 AL PK 1,890, PK 5,340 AL PK 9,840, PK 11,770 AL PK 13,640 EN R.A. EN MAL ESTADO.		
Naturaleza del dominio: USO PÚBLICO		Título de propiedad:
Signatura de la inscripción en el Registro de la propiedad:		
Tomo:	Libro:	Folio:
Finca:		Inscripción:
Derechos reales constituidos a su favor:		
Derechos Reales que gravan la finca:		
Derechos personales constituidos en relación con la finca:		

Fecha de construcción: AÑO - 1936
Costo de adquisición y de las inversiones efectuadas en su mejora (letra y número): C. CONSTRUCCIÓN: 4.383.540 € Cuatro millones trescientos ochenta y tres mil quinientos cuarenta euros
Valor en venta (letra y número):
Frutos y rentas que produce:
Documentación existente relativa al bien y signatura del lugar del Archivo en que obra:
Documentación adjunta: Plano descriptivo
Observaciones:
Variaciones producidas con posterioridad a la fecha de confección del inventario:



N
O
Ó
L
E
V
A
L

282

Fresno del Río

164

Pino del Río

Acera de la Vega

Villosilla de la Vega

Poza de la Vega

Villota del Páramo

Villalpán

Santervás de la Vega

197

Villarcbejo

Villabrón de Cea

Lagaritos

Villambrón de Cea

San Nicolás del Real Camino

Moratinos

Población de Arroyo

235

Villalobos

San Román de la Cuba

Pozo de Urama

Villada

Villacidaler

Cisneros

Tabanera de Valdavia

Valderrábano

Carbonera

Villasur

Villafuente

Saldaña

Relea

villarmienzo

240

Velillas del Duque

San Martín del Valle

Villarrabé

San Lorenzo del Páramo

Bustocirio

Bustillo del Páramo de Carrion

15.2

Calzada de los Molinos

Riberos de la Cueva

Villamiera de la Cueva

Cardenosa de Valpejera

Coserío Las Nevillas

Coserío La Dehesa

Dehesa de Tablores

La Puebla de Valdavia

Berrio de la Puebla

Barriosuso

Ayuela

Buenavista de Valdavia

Polvoroso de Valdavia

Renedo de Valdavia

Arenillas de San Pelayo

Villabasta

Villaelos de Valdavia

Villamelendo

Villasita de Valdavia

Villatodrigo

Villota del Duque

Portillejo

Quintanilla de Onsoña

Villaproviana

Gozón de Uciezo

Bahillo (Loma de Uciezo)

Miñanes

Robladillo de Valde

Villasaboriego de Uciezo

Villamorca

Nogal de las Huertas

Población de Soto

Villanueva de los Nebos

Villatilla

San Ma de Carr

Villalobos

Villafalfo

Manquil

Carrion de los Condes

Villalobos

Villalobos

Villalobos

Villalobos

Villalobos

Villalobos


Villalobos

Villalobos

Villalobos

Villalobos

**DIPUTACIÓN PROVINCIAL
DE PALENCIA**



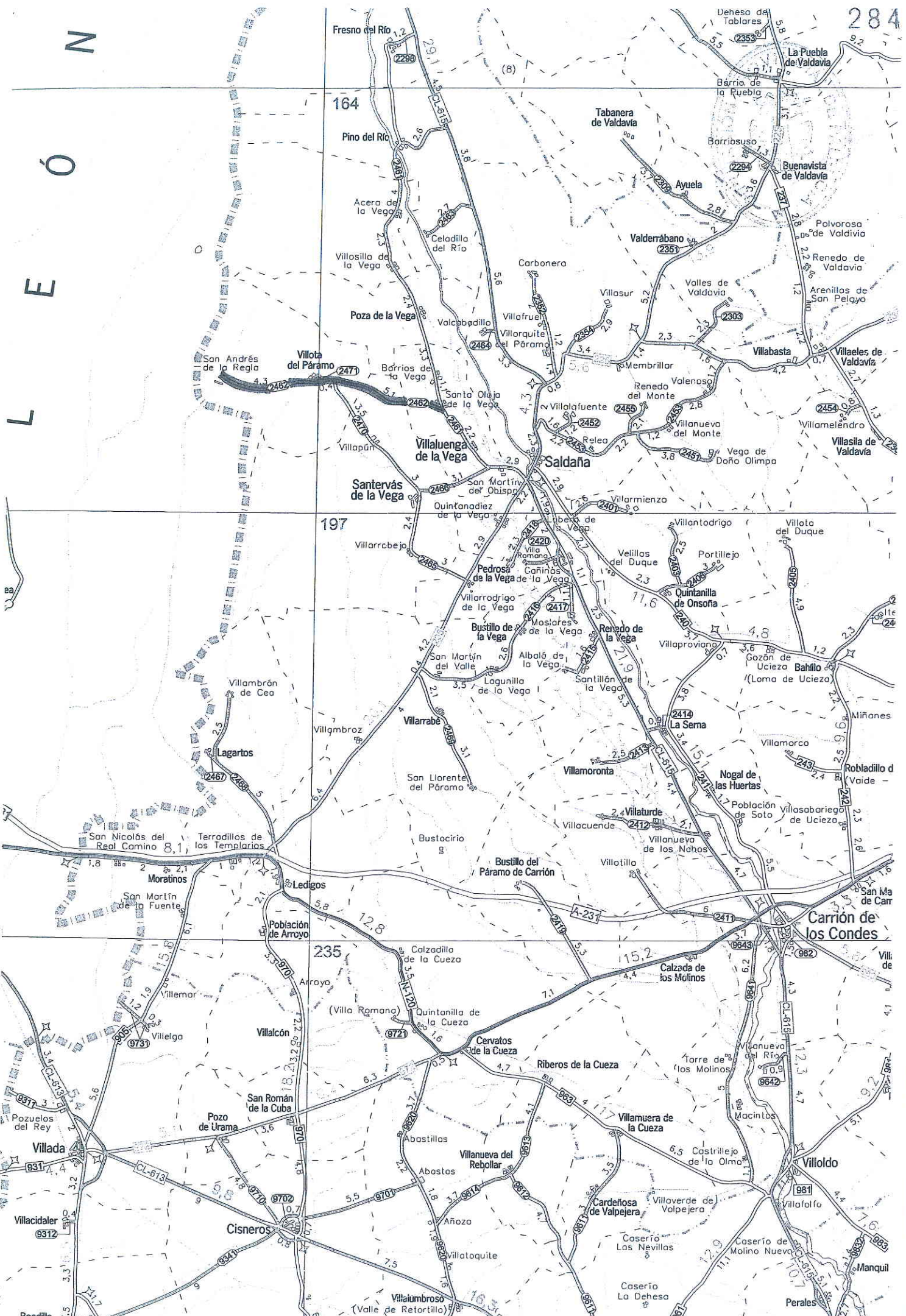
Sello de la Corporación
y rúbrica del Secretario

Inventario de bienes


EPÍGRAFE 1º, GRUPO 3º: CARRETERAS

Nº de orden 142º	Denominación: C.P DE SAN ANDRES DE LA REGLA A SANTA OLAJA DE LA VEGA. PP-2462	
Naturaleza:	Código contable: 201	Situación: TERMINOS MUNICIPALES DE VILLALUENGA, SANTERVAS Y VILLOTA DEL PARAMO.
Límites: PK 0,000 EN EL CASCO URBANO DE SAN ANDRES DE LA REGLA PK 9, 850 EN EL PK 5,173 DE LA PP-2461 (SANTA OLAJA)		
Longitud: 9, 850	Anchura: 4,00-6,00 M PK 0,000 AL PK 4,718 6,00-8,00 M PK 4,718 AL PK 9,850	
Características, construcción y estado de conservación: PK 0,000 AL PK 4,718 EN R.A. EN MAL ESTADO PK 4,718 AL PK 9,850 EN M.B.C EN BUEN ESTADO CONSTRUCCIÓN: AÑO – 1928 Y 1941 AÑOS- 2000 – 2005 (ENSANCHES)		
Naturaleza del dominio: USO PÚBLICO		Título de propiedad:
Signatura de la inscripción en el Registro de la propiedad:		
Tomo:	Libro:	Folio: Finca: Inscripción:
Derechos reales constituidos a su favor:		
Derechos Reales que gravan la finca:		
Derechos personales constituidos en relación con la finca:		

Fecha de construcción: AÑO 1928 Y 1941
Costo de adquisición y de las inversiones efectuadas en su mejora (letra y número): C. CONSTRUCCIÓN: 1.596.700 € Un millón quinientos noventa y seis mil setecientos euros C. DE INVERSIONES MEJORA: 1.272.405 € Un millón doscientos setenta y dos mil cuatrocientos cinco euros
Valor en venta (letra y número):
Frutos y rentas que produce:
Documentación existente relativa al bien y signatura del lugar del Archivo en que obra:
Documentación adjunta: Plano descriptivo
Observaciones:
Variaciones producidas con posterioridad a la fecha de confección del inventario:



**DIPUTACIÓN PROVINCIAL
DE PALENCIA**



Sello de la Corporación
y rúbrica del Secretario


Inventario de bienes

EPÍGRAFE 1º, GRUPO 3º : CARRETERAS

Nº de orden 143º	Denominación: C.P DE CELADILLA DEL RIO A LA CL-615 PP-2463	
Naturaleza:	Código contable: 201	Situación: TERMINO MUNICIPAL DE PINO DEL RIO.
Límites: PK 0,000 EN EL CASCO URBANO DE CELADILLA DEL RIO PK 2,692 EN EL PK 74,980 (ANTIGUO) DE LA CL-615		
Longitud: 2,692	Anchura: 4,00 – 6,00 M	
Características, construcción y estado de conservación: PK 0,000 AL PK 1,730 EN R.A. EN REGULAR ESTADO PK 1,730 AL PK 2,692 EN M.B.C EN BUEN ESTADO CONSTRUCCIÓN: AÑO 1942		
Naturaleza del dominio: USO PÚBLICO		Título de propiedad:
Signatura de la inscripción en el Registro de la propiedad:		
Tomo:	Libro:	Folio: Finca: Inscripción:
Derechos reales constituidos a su favor:		
Derechos Reales que gravan la finca:		
Derechos personales constituidos en relación con la finca:		

Fecha de construcción: AÑO- 1942
Costo de adquisición y de las inversiones efectuadas en su mejora (letra y número): C. CONSTRUCCIÓN: 296.120 € Doscientos noventa y seis mil ciento veinte euros
Valor en venta (letra y número):
Frutos y rentas que produce:
Documentación existente relativa al bien y signatura del lugar del Archivo en que obra:
Documentación adjunta: Plano descriptivo
Observaciones:
Variaciones producidas con posterioridad a la fecha de confección del inventario:

**DIPUTACIÓN PROVINCIAL
DE PALENCIA**



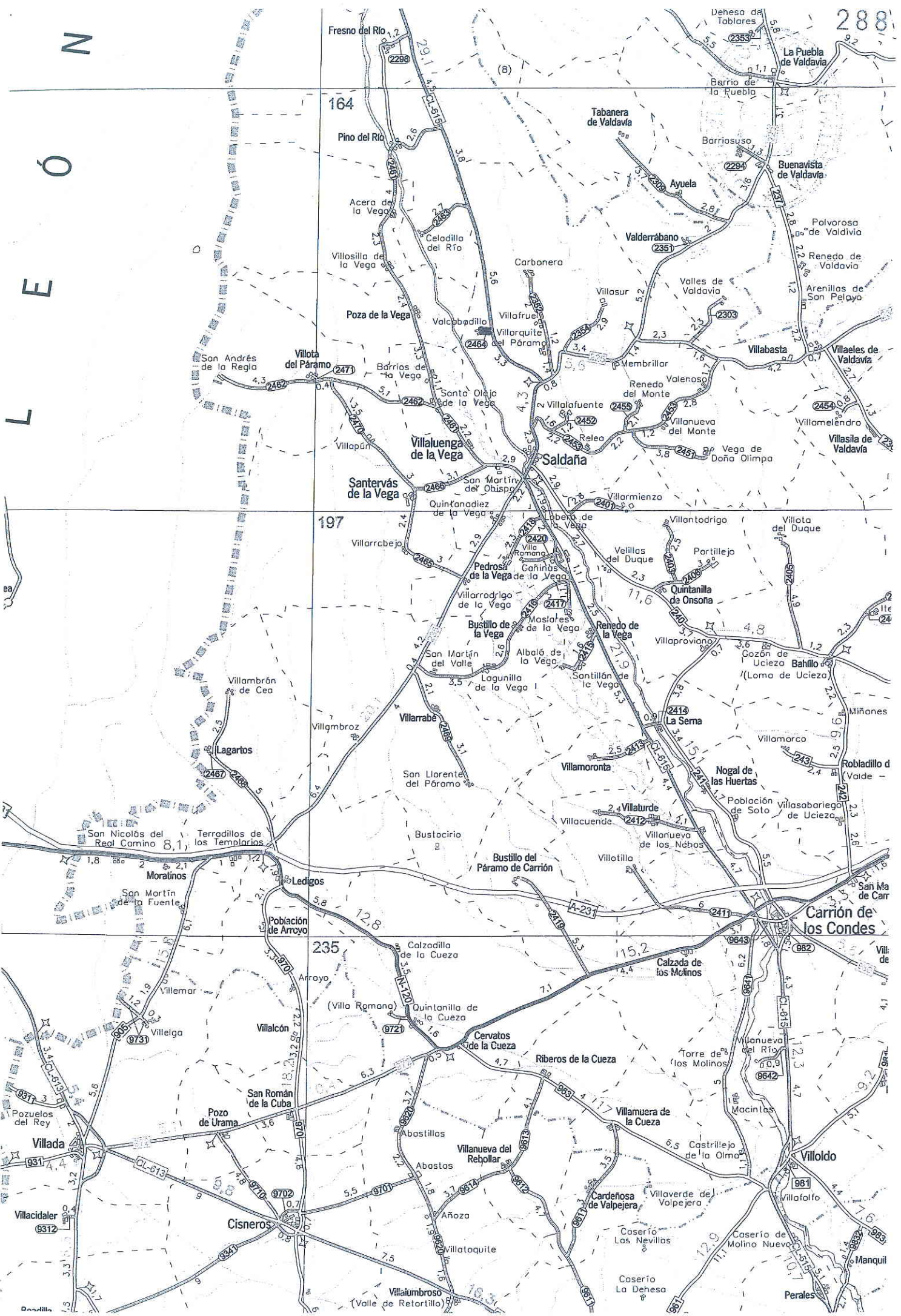
Sello de la Corporación
y rúbrica del Secretario

Inventario de bienes


EPÍGRAFE 1º, GRUPO 3º : CARRETERAS

Nº de orden 144º	Denominación: C.P DE VALCABADILLO A LA CL-615 PP-2464	
Naturaleza:	Código contable: 201	Situación: TERMINO MUNICIPAL DE SALDAÑA
Límites: PK 0,000 EN EL CASCO URBANO DE VALCABADILLO PK 0,240 EN EL PK 69,460 (ANTIGUO) DE LA CL-615		
Longitud: 0, 240	Anchura: 3,50 – 4,50 M.	
Características, construcción y estado de conservación: PK 0,000 AL PK 0,240 EN R.A. EN BUEN ESTADO		
Naturaleza del dominio: USO PÚBLICO	Título de propiedad:	
Signatura de la inscripción en el Registro de la propiedad:		
Tomo:	Libro:	Folio: Finca: Inscripción:
Derechos reales constituidos a su favor:		
Derechos Reales que gravan la finca:		
Derechos personales constituidos en relación con la finca:		

Fecha de construcción:
Costo de adquisición y de las inversiones efectuadas en su mejora (letra y número): C. CONSTRUCCIÓN: 26.400 € Veintiséis mil cuatrocientos euros
Valor en venta (letra y número):
Frutos y rentas que produce:
Documentación existente relativa al bien y signatura del lugar del Archivo en que obra:
Documentación adjunta: Plano descriptivo
Observaciones:
Variaciones producidas con posterioridad a la fecha de confección del inventario:



**DIPUTACIÓN PROVINCIAL
DE PALENCIA**



Sello de la Corporación
y rúbrica del Secretario

Inventario de bienes

EPÍGRAFE 1º, GRUPO 3º : CARRETERAS

Nº de orden 145º	Denominación: C.P DE SANTERVAS DE LA VEGA A VILLARRODRIGO DE LA VEGA. PP-2465	
Naturaleza:	Código contable: 201	Situación: TERMINOS MUNICIPALES DE PEDROSA DE LA VEGA Y SANTERVAS
Límites: PK 0,000 EN EL PK 0,153 DE LA PP-2466 PK 5,560 EN EL PK 54,995 (ANTIGUO) DE LA P-235		
Longitud: 5 , 560	Anchura: 4,00 – 5,00 M.	
Características, construcción y estado de conservación: PK 0,000 AL PK 5,560 EN R.A. EN MAL ESTADO CONSTRUCCION: AÑOS – 1920 Y 1945		
Naturaleza del dominio: USO PÚBLICO		Título de propiedad:
Signatura de la inscripción en el Registro de la propiedad:		
Tomo:	Libro:	Folio: Finca: Inscripción:
Derechos reales constituidos a su favor:		
Derechos Reales que gravan la finca:		
Derechos personales constituidos en relación con la finca:		

Fecha de construcción: AÑO 1920 Y 1945
Costo de adquisición y de las inversiones efectuadas en su mejora (letra y número): C. CONSTRUCCIÓN: 611.600 € Seiscientos once mil seiscientos euros
Valor en venta (letra y número):
Frutos y rentas que produce:
Documentación existente relativa al bien y signatura del lugar del Archivo en que obra:
Documentación adjunta: Plano descriptivo
Observaciones:
Variaciones producidas con posterioridad a la fecha de confección del inventario:



**DIPUTACIÓN PROVINCIAL
DE PALENCIA**



Sello de la Corporación
y rúbrica del Secretario

Inventario de bienes

EPÍGRAFE 1º, GRUPO 3º : CARRETERAS

Nº de orden 146º	Denominación: C.P DE SANTERVAS DE LA VEGA A LA PP-2461 PP-2466	
Naturaleza:	Código contable: 201	Situación: TERMINOS MUNICIPALES DE SANTERVAS Y VILLALUENGA DE LA VEGA.
Límites: PK 0,000 EN EL CASCO URBANO DE SANTERVAS DE LA VEGA PK 3,333 EN EL PK 1,882 DE LA PP-2461		
Longitud: 3 , 333	Anchura: 5,50 – 6,50 M.	
Características, construcción y estado de conservación: PK 0,000 AL PK 3,333 EN M.B.C. EN BUEN ESTADO CONSTRUCCIÓN: AÑO - 1920		
Naturaleza del dominio: USO PÚBLICO	Título de propiedad:	
Signatura de la inscripción en el Registro de la propiedad:		
Tomo:	Libro:	Folio: Finca: Inscripción:
Derechos reales constituidos a su favor:		
Derechos Reales que gravan la finca:		
Derechos personales constituidos en relación con la finca:		

Fecha de construcción:

AÑO - 1920

Costo de adquisición y de las inversiones efectuadas en su mejora (letra y número):

C. CONSTRUCCIÓN: 533.280 €

Quinientos treinta y tres mil doscientos ochenta euros

Valor en venta (letra y número):

Frutos y rentas que produce:

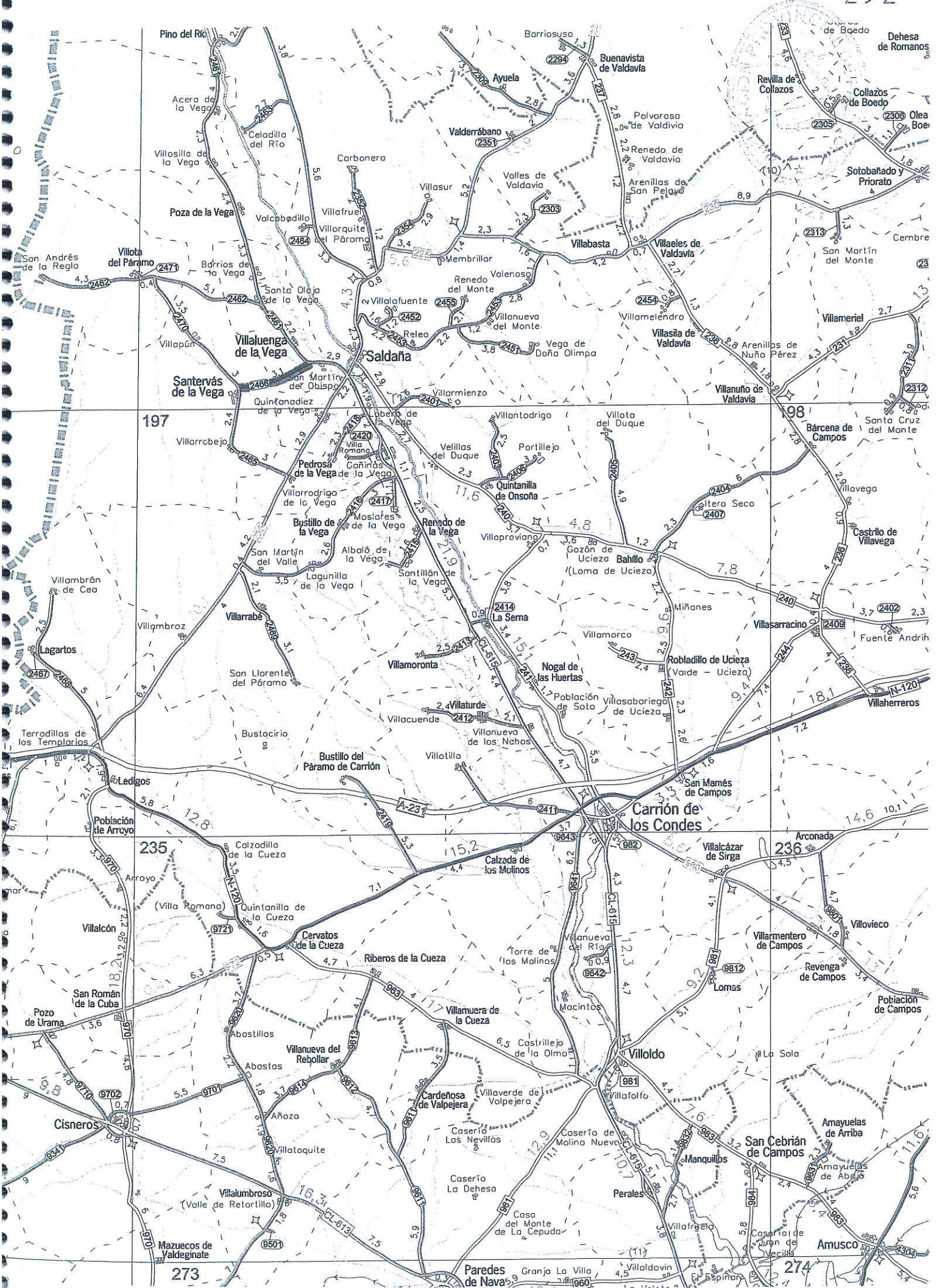
Documentación existente relativa al bien y signatura del lugar del Archivo en que obra:

Documentación adjunta:


Plano descriptivo

Observaciones:

Variaciones producidas con posterioridad a la fecha de confección del inventario:



**DIPUTACIÓN PROVINCIAL
DE PALENCIA**



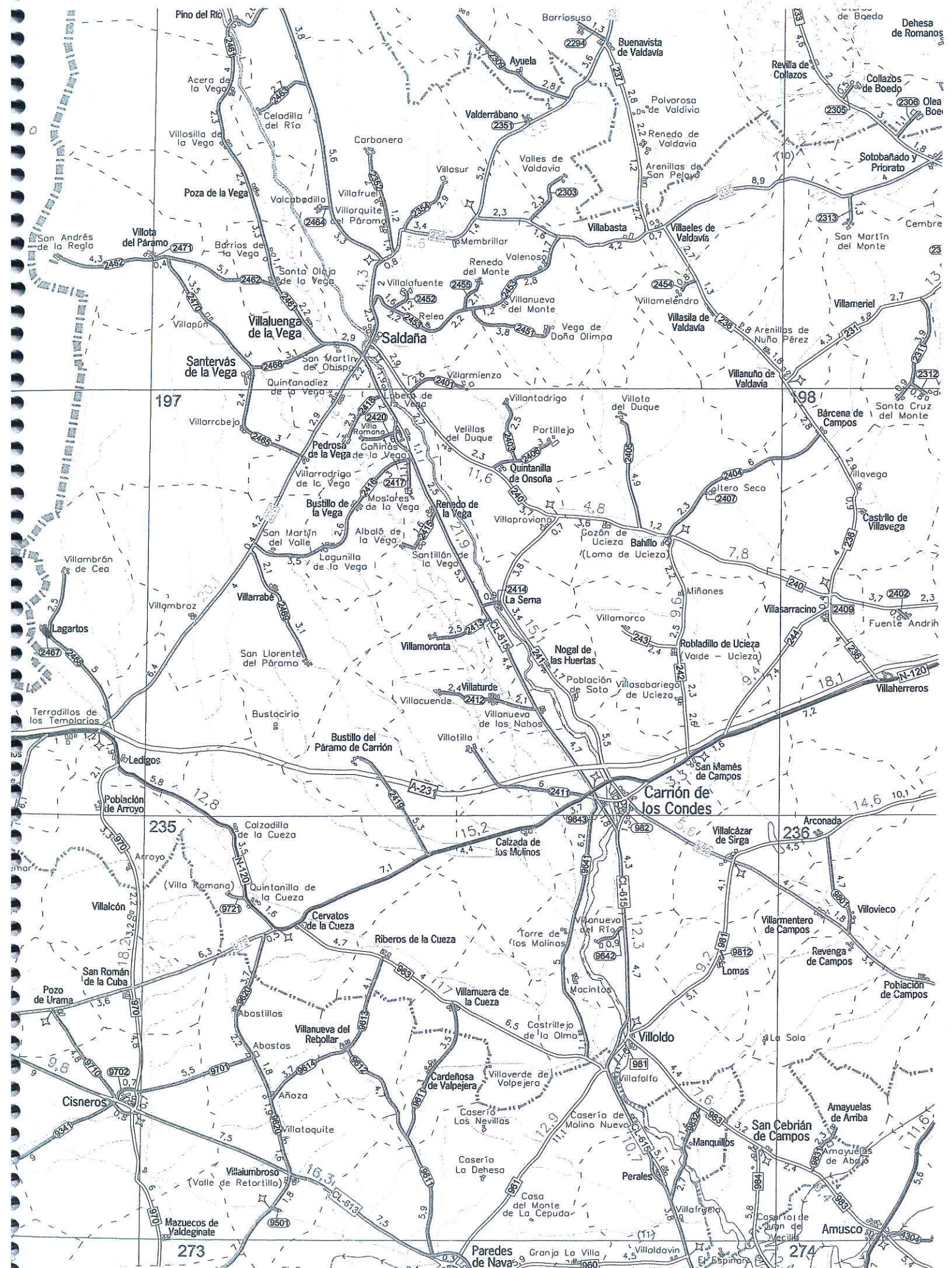
Sello de la Corporación
y rúbrica del Secretario

Inventario de bienes

EPÍGRAFE 1º, GRUPO 3º : CARRETERAS

Nº de orden 147º	Denominación: C.P. DE LAGARTOS A LA PP-2468 PP-2467	
Naturaleza:	Código contable: 201	Situación: TERMINO MUNICIPAL DE LAGARTOS
Límites: PK 0,000 EL CASCO URBANO DE LAGARTOS PK 0,130 EN EL PK 2,680 DE LA PP-2468		
Longitud: 0 , 130	Anchura: 6,00 - 8,00 M	
Características, construcción y estado de conservación: PK 0,000 AL PK 0,130 EN M.B.C. EN BUEN ESTADO CONSTRUCCIÓN: AÑO – 1944		
Naturaleza del dominio: USO PÚBLICO	Título de propiedad:	
Signatura de la inscripción en el Registro de la propiedad:		
Tomo:	Libro:	Folio: Finca: Inscripción:
Derechos reales constituidos a su favor:		
Derechos Reales que gravan la finca:		
Derechos personales constituidos en relación con la finca:		

Fecha de construcción: AÑO - 1944
Costo de adquisición y de las inversiones efectuadas en su mejora (letra y número): C. CONSTRUCCIÓN: 27.300 € Veintisiete mil trescientos euros
Valor en venta (letra y número):
Frutos y rentas que produce:
Documentación existente relativa al bien y signatura del lugar del Archivo en que obra:
Documentación adjunta: Plano descriptivo
Observaciones:
Variaciones producidas con posterioridad a la fecha de confección del inventario:



**DIPUTACIÓN PROVINCIAL
DE PALENCIA**



Sello de la Corporación
y rúbrica del Secretario

AM

Inventario de bienes

EPÍGRAFE 1º, GRUPO 3º : CARRETERAS

Nº de orden 148º	Denominación: C.P DE VILLAMBRAN DE CEA A LA P-235 PP-2468	
Naturaleza:	Código contable: 201	Situación: TERMINO MUNICIPAL DE LAGARTOS
Límites: PK 0,000 EN EL CASCO URBANO DE VILLAMBRAN DE CEA PK 7,556 EN EL PK 69,287 (ANTIGUO) DE LA P-235		
Longitud: 7,556	Anchura: 4,00- 6,00 M. PK 0,000 AL PK 2 , 680 6,00- 8,00 M. PK 2,680 AL PK 7 , 556	
Características, construcción y estado de conservación: PK 0,000 AL PK 2,680 EN R.A. EN REGULAR ESTADO PK 2,680 AL PK 7,556 EN M.B.C. EN BUEN ESTADO CONSTRUCCIÓN: AÑO – 1944		
Naturaleza del dominio: USO PÚBLICO		Título de propiedad:
Signatura de la inscripción en el Registro de la propiedad:		
Tomo:	Libro:	Folio: Finca: Inscripción:
Derechos reales constituidos a su favor:		
Derechos Reales que gravan la finca:		
Derechos personales constituidos en relación con la finca:		

Fecha de construcción: AÑO - 1944
Costo de adquisición y de las inversiones efectuadas en su mejora (letra y número): C. CONSTRUCCIÓN: 1.318.760 € Un millón trescientos dieciocho mil setecientos sesenta euros
Valor en venta (letra y número):
Frutos y rentas que produce:
Documentación existente relativa al bien y signatura del lugar del Archivo en que obra:
Documentación adjunta: Plano descriptivo
Observaciones:
Variaciones producidas con posterioridad a la fecha de confección del inventario:



Pino del Río

Poza de la Vega

Santervás de la Vega

Villalcón

Cisneros

Mazuecos de Valdeginate

Carbonera

Saldaña

Bustillo del Páramo de Carrión

Villanueva del Rebollar

Paredes de Nava

Ayuela

Valderrábano

Villanueva de Onsoña

Villamoronta

Villanueva de la Cueva

Granja La Villa

Buenavista de Valdavia

Villabasta

Bahillo (Loma de Ucieza)

Carrión de los Condes

Villoldo

Villadavin

Revilla de Collazos

Bárcena de Campos

Villasarracino

Villalcázar de Sirga

Manquillos

Amusco

Collazos de Boedo

Villameriel

Castro de Villavega

Arconada

San Cebrán de Campos

Amayuelas de Arriba

Dehesa de Roman

Ole Bo

Santa Cruz del Monte

Santa Cruz del Monte

Fuente Andrih

Villaherreros

Villavieco

Población de Campos

Amayuelas de Abajo

197

235

273

98

236

274

A-231

CL-813

960

982

984

981

960

980

981

982

960

980

981

982

960

980

981

982

960

105

9

9

105

9

9

**DIPUTACIÓN PROVINCIAL
DE PALENCIA**



Sello de la Corporación
y rúbrica del Secretario

Inventario de bienes

EPÍGRAFE 1º, GRUPO 3º : CARRETERAS

Nº de orden 149º	Denominación: C.P DE SAN LLORENTE DEL PARAMO A LA P-235 P.P 2469		
Naturaleza:	Código contable: 201	Situación: TERMINO MUNICIPAL DE VILLARRABE	
Límites: PK 0,000 EN EL CASCO URBANO DE SAN LLORENTE DEL PARAMO PK 5,240 EN EL PK 59,528 (ANTIGUO) DE LA P-235			
Longitud: 5,240		Anchura: 4,00 - 6,00 M	
Características, construcción y estado de conservación: P.K. 0,000 AL PK 5,240 DE R.A. EN REGULAR ESTADO CONSTRUCCION: AÑO - 1962			
Naturaleza del dominio: USO PÚBLICO		Título de propiedad:	
Signatura de la inscripción en el Registro de la propiedad:			
Tomo:	Libro:	Folio:	Finca: Inscripción:
Derechos reales constituidos a su favor:			
Derechos Reales que gravan la finca:			
Derechos personales constituidos en relación con la finca:			

Fecha de construcción:

AÑO - 1962

Costo de adquisición y de las inversiones efectuadas en su mejora (letra y número):

C. CONSTRUCCIÓN: 576.400 €

Quinientos setenta y seis mil cuatrocientos euros

Valor en venta (letra y número):

Frutos y rentas que produce:

Documentación existente relativa al bien y signatura del lugar del Archivo en que obra:

Documentación adjunta:

Plano descriptivo

Observaciones:

Variaciones producidas con posterioridad a la fecha de confección del inventario:



**DIPUTACIÓN PROVINCIAL
DE PALENCIA**



Sello de la Corporación
y rúbrica del Secretario

Inventario de bienes

EPÍGRAFE 1º, GRUPO 3º : CARRETERAS

Nº de orden 150º	Denominación: C.P DE SANTERVAS DE LAVEGA A LA PP-2462 PP-2470		
Naturaleza:	Código contable: 201	Situación: TERMINOS MUNICIPALES DE SANTERVAS Y VILLOTA DEL PARAMO.	
Límites: PK 0,000 EN EL CASCO URBANO DE SANTERVAS PK 6,274 EN EL PK. 4,752 DE LA PP-2462			
Longitud: 6,274		Anchura: 4,00-5,00 PK 0,000 AL PK 3,100 5,00-6,00 PK 3,100 AL PK 6,274	
Características, construcción y estado de conservación: PK 0,000 AL PK 3,100 EN R.A EN MAL ESTADO PK 3,100 AL PK 6,274 EN R.A EN BUEN ESTADO CONSTRUCCIÓN: AÑOS 1959 Y 1980			
Naturaleza del dominio: USO PÚBLICO		Título de propiedad:	
Signatura de la inscripción en el Registro de la propiedad:			
Tomo:	Libro:	Folio:	Finca: Inscripción:
Derechos reales constituidos a su favor:			
Derechos Reales que gravan la finca:			
Derechos personales constituidos en relación con la finca:			

Fecha de construcción:

AÑOS 1959 Y 1980

Costo de adquisición y de las inversiones efectuadas en su mejora (letra y número):

C. CONSTRUCCIÓN: 848.840 €

Ochocientos cuarenta y ocho mil ochocientos cuarenta euros

Valor en venta (letra y número):

Frutos y rentas que produce:

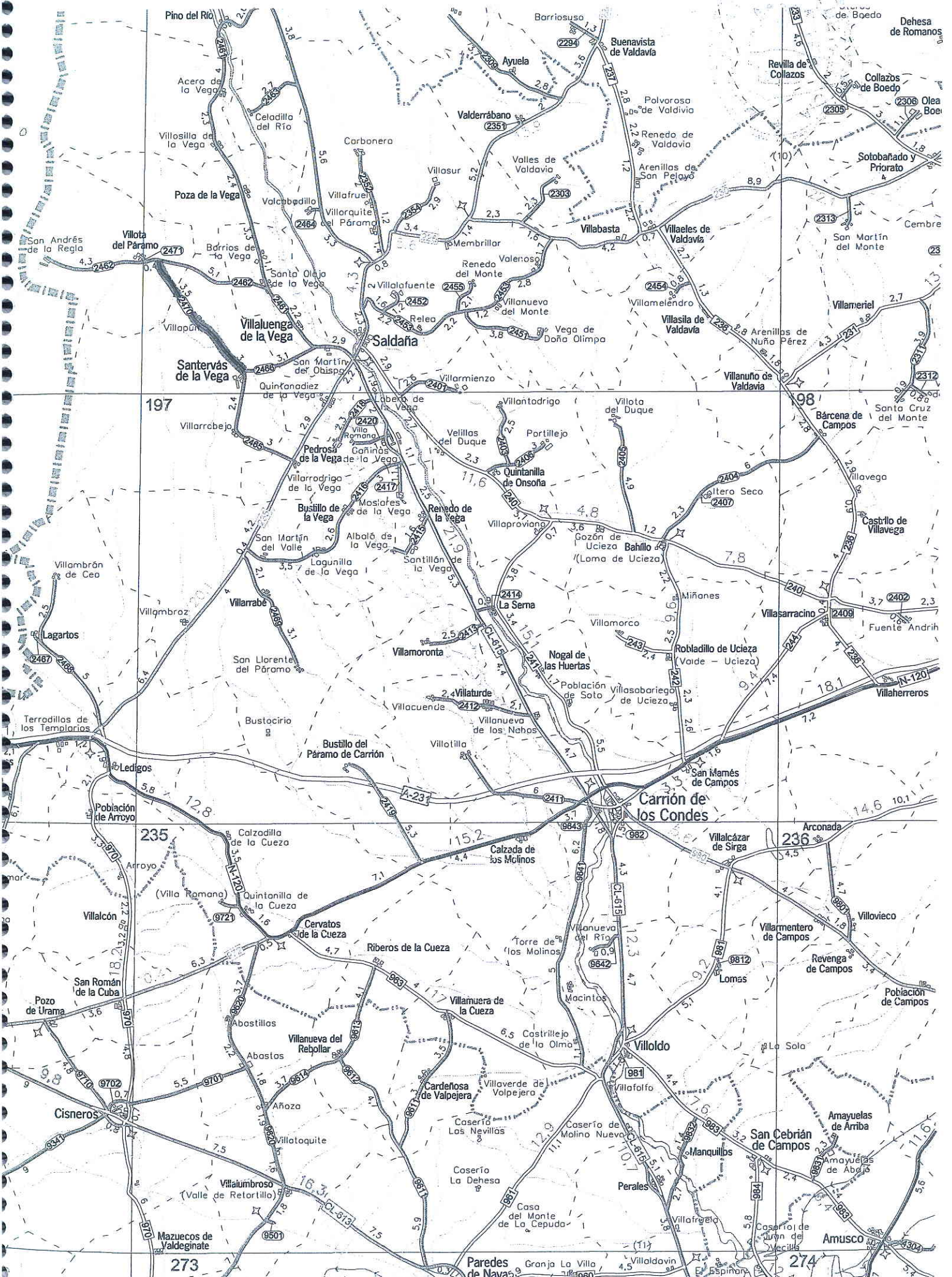
Documentación existente relativa al bien y signatura del lugar del Archivo en que obra:

Documentación adjunta:

Plano descriptivo

Observaciones:

Variaciones producidas con posterioridad a la fecha de confección del inventario:



**DIPUTACIÓN PROVINCIAL
DE PALENCIA**



Sello de la Corporación
y rúbrica del Secretario

Inventario de bienes

EPÍGRAFE 1º, GRUPO 3º : CARRETERAS

Nº de orden 151º	Denominación: C.P DE VILLOTA DEL PARAMO A LA PP-2462 PP-2471		
Naturaleza:	Código contable: 201	Situación: TERMINO MUNICIPAL DE VILLOTA DEL PARAMO	
Límites: PK 0,000 EN EL CASCO URBANO DE VILLOTA DEL PRAMO PK 0,100 EN EL PK 4,372 DE LA PP-2462			
Longitud: 0 , 100		Anchura: 4,00 M	
Características, construcción y estado de conservación: PK 0,000 AL PK 0,100 EN R.A EN BUEN ESTADO CONSTRUCCION: AÑO 1928			
Naturaleza del dominio: USO PÚBLICO		Título de propiedad:	
Signatura de la inscripción en el Registro de la propiedad:			
Tomo:	Libro:	Folio:	Finca: Inscripción:
Derechos reales constituidos a su favor:			
Derechos Reales que gravan la finca:			
Derechos personales constituidos en relación con la finca:			

Fecha de construcción: AÑO - 1928
Costo de adquisición y de las inversiones efectuadas en su mejora (letra y número): C. CONSTRUCCIÓN: 11.000 € ONCE MIL EUROS
Valor en venta (letra y número):
Frutos y rentas que produce:
Documentación existente relativa al bien y signatura del lugar del Archivo en que obra:
Documentación adjunta: Plano descriptivo
Observaciones:
Variaciones producidas con posterioridad a la fecha de confección del inventario:



**DIPUTACIÓN PROVINCIAL
DE PALENCIA**



Sello de la Corporación
y rúbrica del Secretario

Inventario de bienes

EPÍGRAFE 1º, GRUPO 3º: CARRETERAS

Nº de orden 152º	Denominación: C.P DE VALDEOLMILLOS A LA CN-620 PP-4101	
Naturaleza:	Código contable: 201	Situación: TERMINOS MUNICIPALES DE VALDEOLMILLOS Y VILLAMEDIANA
Límites: PK 0,000 EN EL PK 8,869 (ANTIGUO) DE LA P-410 PK 4,488 EN EL PK 70,003 (ANTIGUO) DE LA CN-620		
Longitud: 4 , 488		Anchura: 4,00 – 6,00 M
Características, construcción y estado de conservación: PK 0,000 AL PK 4,488 EN R.A. EN REGULAR ESTADO CONSTRUCCIÓN AÑO - 1954		
Naturaleza del dominio: USO PÚBLICO		Título de propiedad:
Signatura de la inscripción en el Registro de la propiedad:		
Tomó:	Libro:	Folio: Finca: Inscripción:
Derechos reales constituidos a su favor:		
Derechos Reales que gravan la finca:		
Derechos personales constituidos en relación con la finca:		

Fecha de construcción:

AÑO 1954

Costo de adquisición y de las inversiones efectuadas en su mejora (letra y número):

C. CONSTRUCCIÓN

493.680 €

CUATROCIENTOS NOVENTA Y TRES MIL SEISCIENTOS OCHENTA

EUROS

Valor en venta (letra y número):

Frutos y rentas que produce:

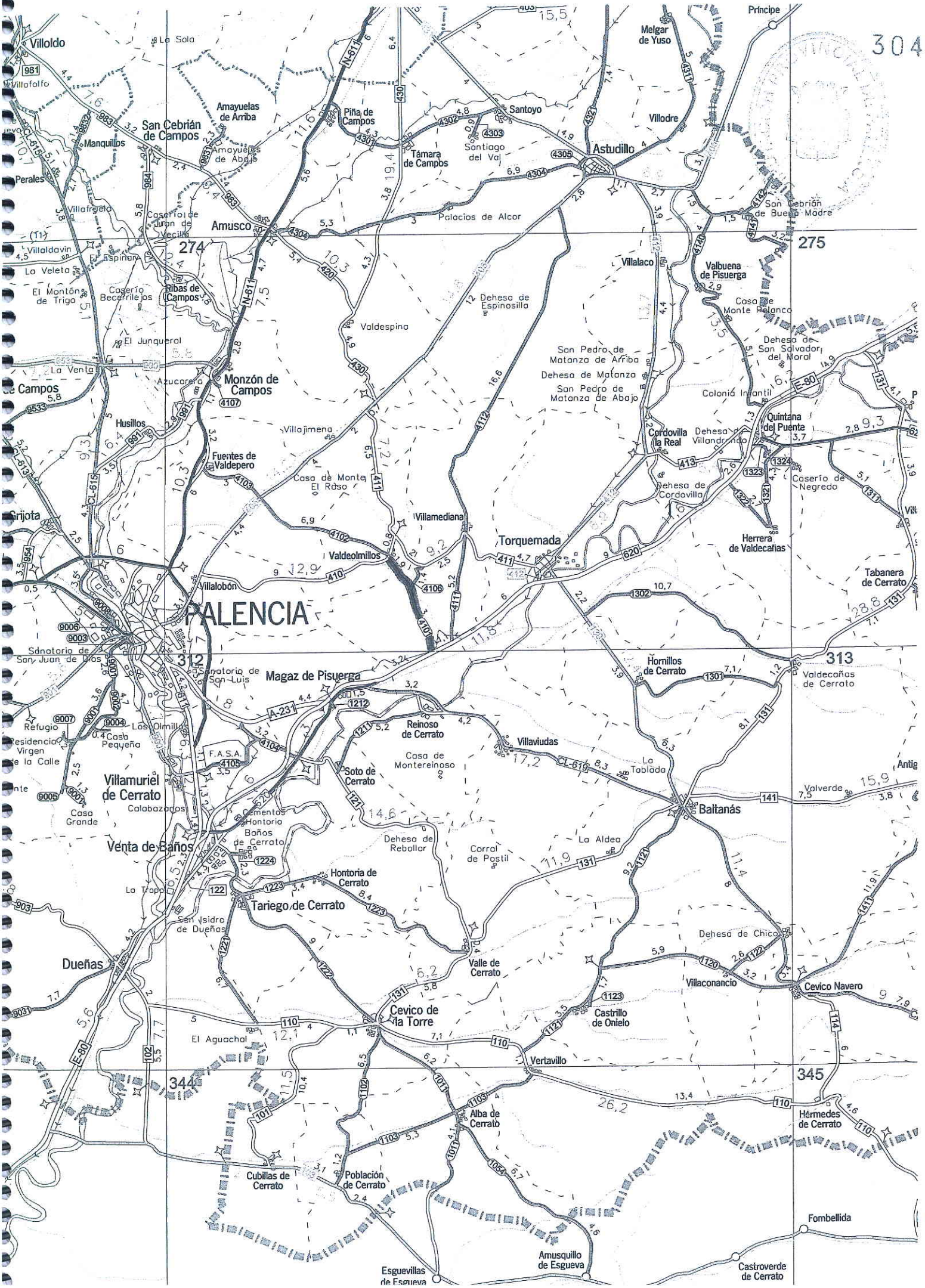
Documentación existente relativa al bien y signatura del lugar del Archivo en que obra:

Documentación adjunta:

Plano descriptivo

Observaciones:


Variaciones producidas con posterioridad a la fecha de confección del inventario:



PALENCIA

San Cebrián de Campos
Amayuelas de Arriba
Amayuelas de Abajo
Piña de Campos
Santoyo
Astudillo
Villadre
Melgar de Yuso
Príncipe
Villafalfo
Manquillos
Perales
Villafregata
Villalobón
El Espinazo
La Veleto
El Montón de Trigo
Casero de Juan de Vecilla
Casero de Becarilejos
El Junquera
La Venta
Campos
Husillos
Fuentes de Valdepero
Villajimena
Casa de Monte El Raso
Villamediana
Torquemada
Valdeolmillos
Villalobón
Magaz de Pisuerga
Reinoso de Cerrato
Casa de Monterinoso
Villaviudas
La Tablada
Baltanás
Hormillos de Cerrato
Valdecañas de Cerrato
Villamuriel de Cerrato
Venta de Baños
Tariego de Cerrato
Hontoria de Cerrato
Dehesa de Reballar
Corral de Pastil
La Aldea
Valle de Cerrato
Cevico de la Torre
Castriello de Onielo
Vertavillo
Villacónancio
Cevico Navero
Dueñas
El Aguachal
Cubillas de Cerrato
Población de Cerrato
Alba de Cerrato
Hérmides de Cerrato
Fombellida
Esguevillas de Esgueva
Amusquillo de Esgueva
Castroverde de Cerrato

**DIPUTACIÓN PROVINCIAL
DE PALENCIA**



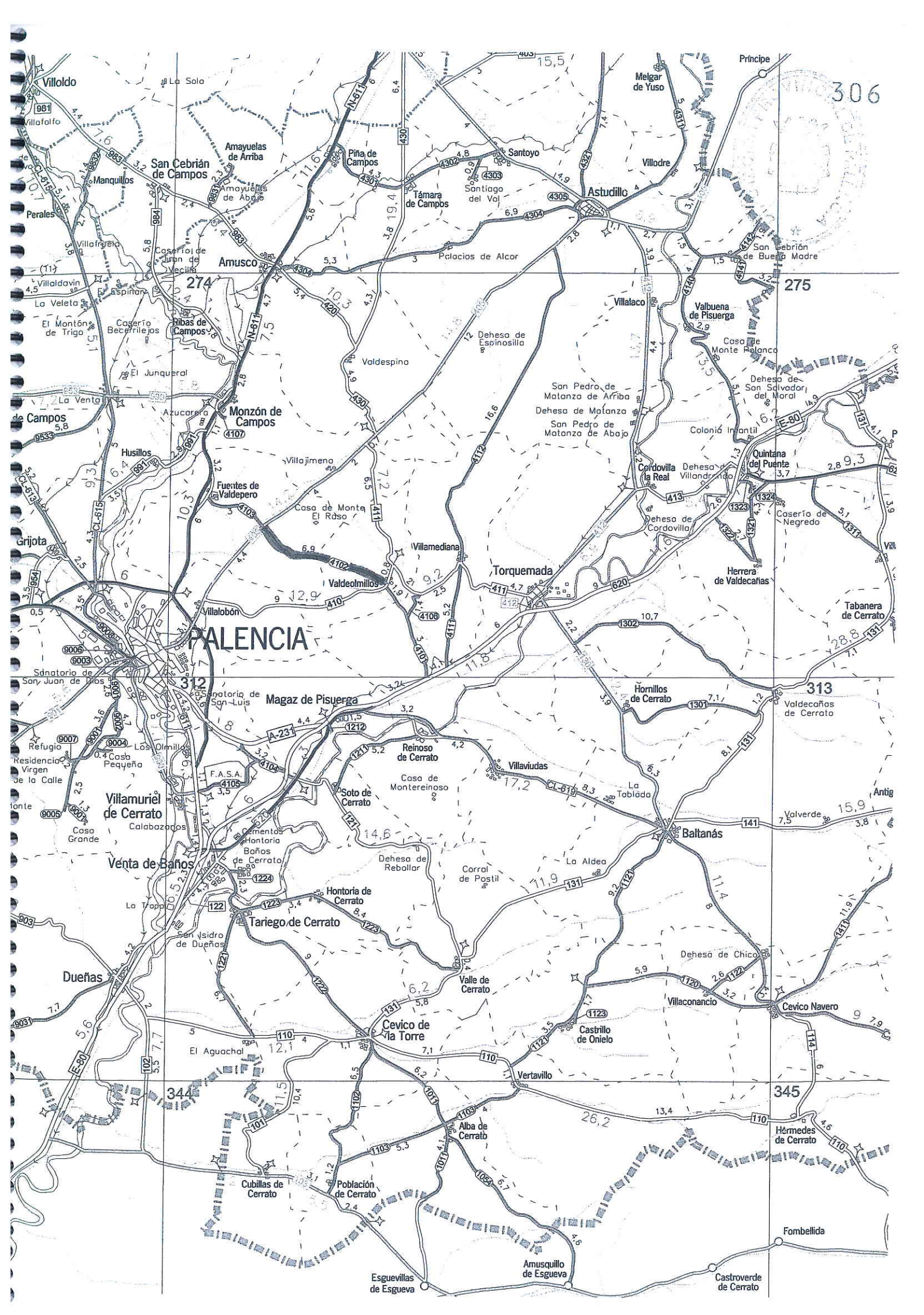
Sello de la Corporación
y rúbrica del Secretario

Inventario de bienes

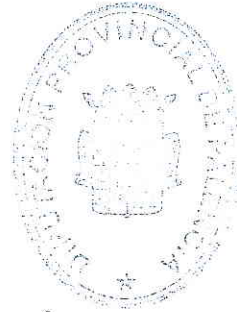
EPÍGRAFE 1º, GRUPO 3º : CARRETERAS

Nº de orden 153º	Denominación: C.P DE VALDEOLMILLOS A LA P-405 PP-4102	
Naturaleza:	Código contable: 201	Situación: TERMINOS MUNICIPALES DE VALDEOLMILLOS Y FUENTES DE VALDEPERO
Límites: PK 0,000 EN EL PK 8,968 (ANTIGUO) DE LA P-410 PK 6,765 EN EL PK 7,490 (ANTIGUO) DE LA P-405		
Longitud: 6,765	Anchura: 4,00 – 6,00 M	
Características, construcción y estado de conservación: PK 0,000 AL PK 6,765 EN R.A. EN REGULAR ESTADO CONSTRUCCIÓN: AÑO 1954		
Naturaleza del dominio: USO PÚBLICO	Título de propiedad:	
Signatura de la inscripción en el Registro de la propiedad:		
Tomo:	Libro:	Folio: Finca: Inscripción:
Derechos reales constituidos a su favor:		
Derechos Reales que gravan la finca:		
Derechos personales constituidos en relación con la finca:		

Fecha de construcción: AÑO 1954
Costo de adquisición y de las inversiones efectuadas en su mejora (letra y número): C. CONSTRUCCIÓN: 744.150 € SETECIENTOS CUARENTA Y CUATRO MIL CIENTO CINCUENTA €
Valor en venta (letra y número):
Frutos y rentas que produce:
Documentación existente relativa al bien y signatura del lugar del Archivo en que obra:
Documentación adjunta: Plano descriptivo
Observaciones:
Variaciones producidas con posterioridad a la fecha de confección del inventario:



**DIPUTACIÓN PROVINCIAL
DE PALENCIA**



Sello de la Corporación
y rúbrica del Secretario

Inventario de bienes

EPÍGRAFE 1º, GRUPO 3º : CARRETERAS

Nº de orden 154º	Denominación: C.P DE FUENTES DE VALDEPERO A LA P-405 PP- 4103	
Naturaleza:	Código contable: 201	Situación: TERMINO MUNICIPAL DE FUENTES DE VALDEPERO
Límites: PK 0,000 EN CASCO URBANO DE FUENTES DE VALDEPRO PK 2,711 EN EL PK 7,490 (ANTIGUO) DE LA P-405		
Longitud: 2 , 711	Anchura: 5,00 – 7,00 M.	
Características, construcción y estado de conservación: PK 0,000 AL PK 2,711 EN M.B.C EN BUEN ESTADO CONSTRUCCIÓN: AÑO 1919		
Naturaleza del dominio: USO PÚBLICO		Título de propiedad:
Signatura de la inscripción en el Registro de la propiedad:		
Tomo:	Libro:	Folio: Finca: Inscripción:
Derechos reales constituidos a su favor:		
Derechos Reales que gravan la finca:		
Derechos personales constituidos en relación con la finca:		

Fecha de construcción:

AÑO 1919

Costo de adquisición y de las inversiones efectuadas en su mejora (letra y número):

C. CONSTRUCCIÓN: 433.760 €

CUATROCIENTOS TREINTA Y TRES MIL SETECIENTOS
SESENTA EUROS

Valor en venta (letra y número):

Frutos y rentas que produce:

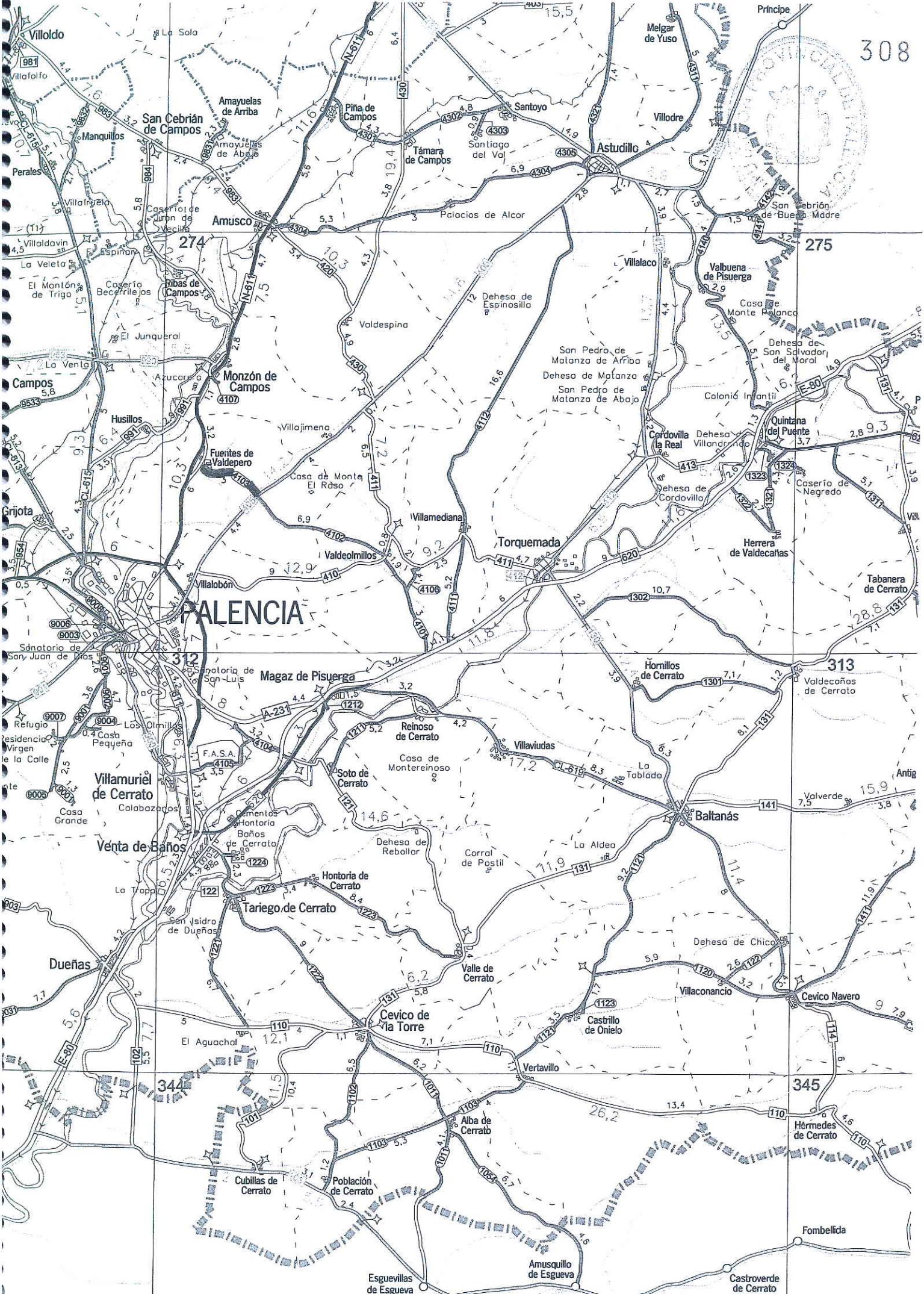
Documentación existente relativa al bien y signatura del lugar del Archivo en que obra:

Documentación adjunta:

Plano descriptivo

Observaciones:

Variaciones producidas con posterioridad a la fecha de confección del inventario:



**DIPUTACIÓN PROVINCIAL
DE PALENCIA**



Sello de la Corporación
y rúbrica del Secretario

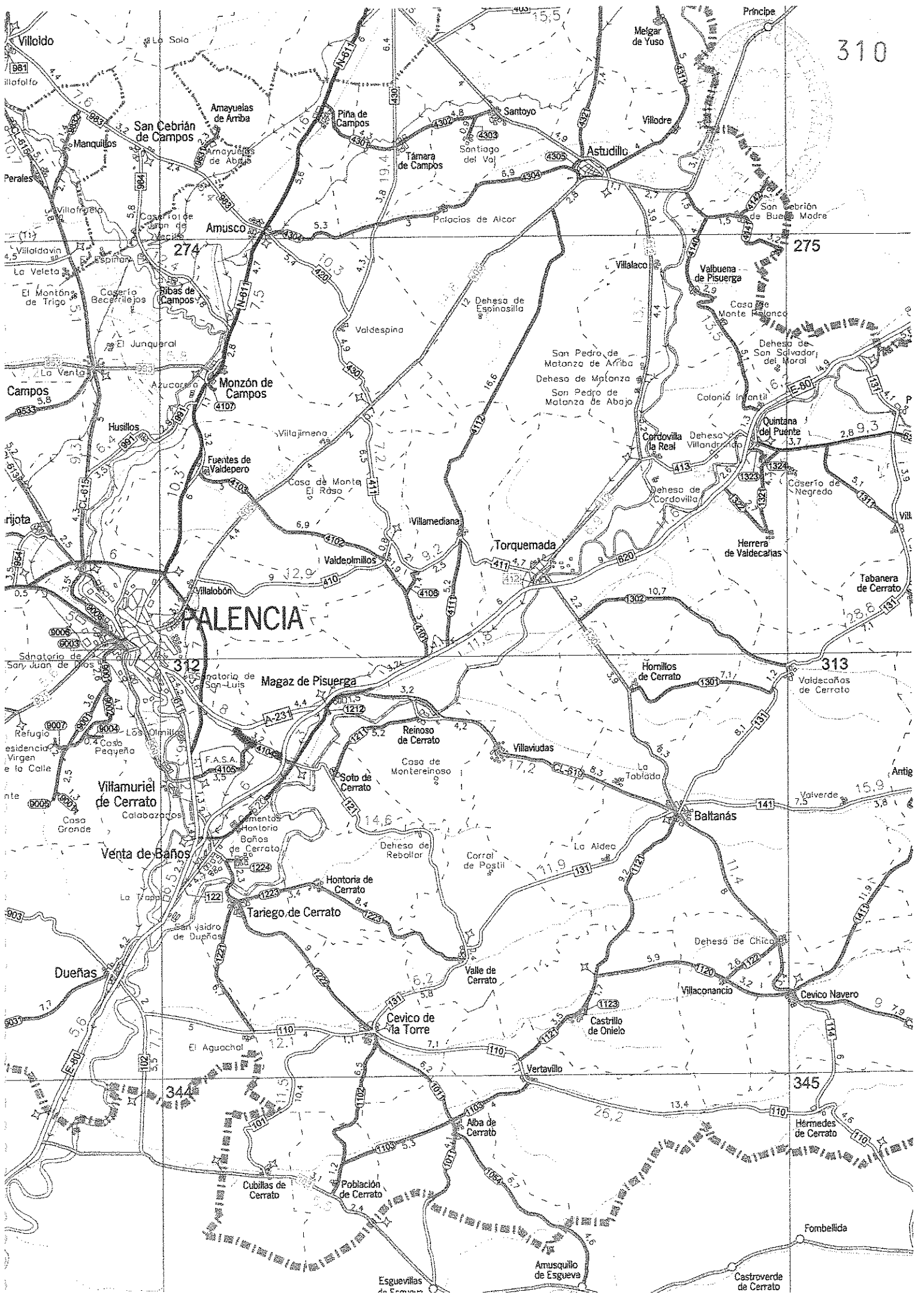
AM

Inventario de bienes

EPIGRAFE 1º, GRUPO 3º: CARRETERAS

Nº de orden 155º	Denominación: C.P DE ENLACE DE LA CN-610 A LA CN-620 (SOTO DE CERRATO) PP-4104		
Naturaleza:	Código contable: 201	Situación: TERMINO MUNICIPAL DE VILLAMURIEL DE CERRATO	
Límites: PK 0,000 EN EL PK 4,426 (ANTIGUO) DE LA CN-610 PK 2,600 EN EL PK 79,716 (ANTIGUO) DE LA CN-620			
Longitud: 2 , 600		Anchura: 7,00 – 10,00 M.	
Características, construcción y estado de conservación: PK 0,000 AL PK 2,600 EN M.B.C EN BUEN ESTADO AÑO – 1974			
Naturaleza del dominio: USO PÚBLICO		Título de propiedad:	
Signatura de la inscripción en el Registro de la propiedad:			
Tomo:	Libro:	Folio:	Finca: Inscripción:
Derechos reales constituidos a su favor:			
Derechos Reales que gravan la finca:			
Derechos personales constituidos en relación con la finca:			

Fecha de construcción:
Costo de adquisición y de las inversiones efectuadas en su mejora (letra y número): C. CONSTRUCCIÓN: 676.000 € SEISCIENTOS SETENTA Y SEIS MIL EUROS
Valor en venta (letra y número):
Frutos y rentas que produce:
Documentación existente relativa al bien y signatura del lugar del Archivo en que obra:
Documentación adjunta: Plano descriptivo
Observaciones:
Variaciones producidas con posterioridad a la fecha de confección del inventario:



**DIPUTACIÓN PROVINCIAL
DE PALENCIA**



Sello de la Corporación
y rúbrica del Secretario

Inventario de bienes

EPIGRAFE 1º, GRUPO 3º: CARRETERAS

Nº de orden 156º	Denominación: C.P DE ENLACE DE LA CN-611 A LA CN-610 (ACCESO A FASA) PP-4105		
Naturaleza:	Código contable: 201	Situación: TERMINO MUNICIPAL DE VILLAMURIEL DE CERRATO	
Límites: PK 0,000 EN EL PK 2,736 (ANTIGUO) DE LA CN-611 PK 3,290 EN EL PK 4,426 (ANTIGUO) DE LA CN-610			
Longitud: 3 , 290		Anchura: 7,00 – 13,00 M.	
Características, construcción y estado de conservación: PK 0,000 AL 3,290, EN M.B.C EN BUEN ESTADO CONSTRUCCIÓN: AÑO 1980 AÑOS 1988 – 2001 – 2002- 2003 – (REFUERZOS DEL FIRME)			
Naturaleza del dominio: USO PÚBLICO		Título de propiedad:	
Signatura de la inscripción en el Registro de la propiedad:			
Tomo:	Libro:	Folio:	Finca: Inscripción:
Derechos reales constituidos a su favor:			
Derechos Reales que gravan la finca:			
Derechos personales constituidos en relación con la finca:			

Fecha de construcción:

AÑO - 1980

Costo de adquisición y de las inversiones efectuadas en su mejora (letra y número):

C. CONSTRUCCIÓN: 987.000 €

NOVECIENTOS OCHENTA Y SIETE MIL €

C. DE INVERSIONES MEJORA: 309.855 €

TRESCIENTOS NUEVE MIL OCHOCIENTOS CINCUENTA Y CINCO EUROS.

(AÑOS 2001- 2002- 2003)

Valor en venta (letra y número):

Frutos y rentas que produce:

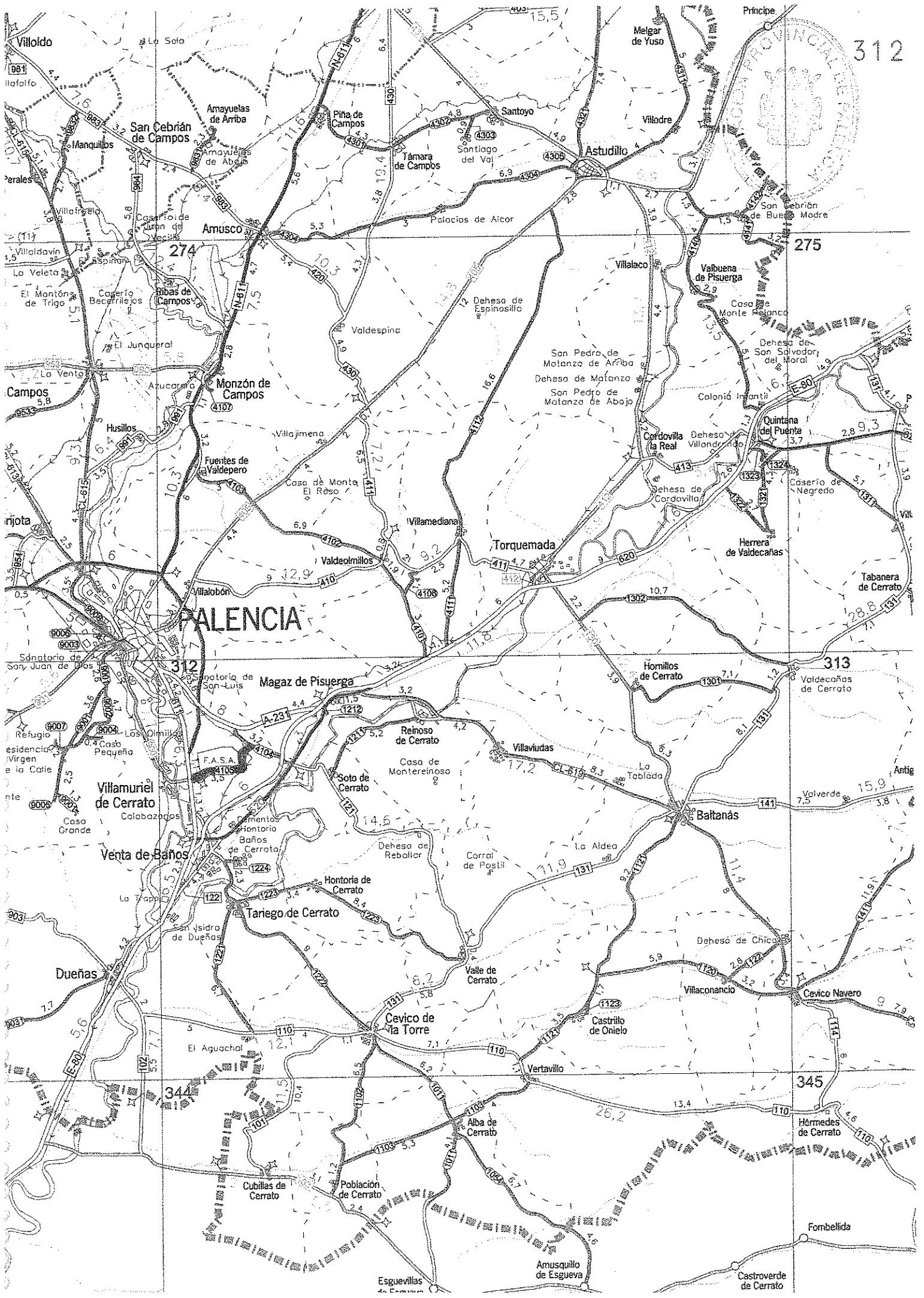
Documentación existente relativa al bien y signatura del lugar del Archivo en que obra:

Documentación adjunta:

Plano descriptivo

Observaciones:

Variaciones producidas con posterioridad a la fecha de confección del inventario:



PALENCIA

Villoido
Hafalfo
Manquillas
Peralas
Villalraigo
Villalavín
La Veleta
El Montón de Trigo
Caserio Becerriles
El Junquera
La Venta
Husillos
Fuentes de Valdepero
Villalobón
Sanatorio de San Juan de Dios
Refugio
Residencia Virgen de la Calle
Villamuriel de Cerrato
Venta de Baños
Dueñas
El Aguachal
Cubillas de Cerrato
Población de Cerrato
Esguevillas
Castroverde de Cerrato

Amayuelas de Arriba
Amayuelas de Abajo
Piña de Campos
Támara de Campos
Palacios de Alcor
Voldespina
Casa de Montaña El Raso
Villamediana
Valdeolmillos
Magaz de Pisuergra
Reinoso de Cerrato
Casa de Montecinoso
Soto de Cerrato
Dehesa de Rebolcer
Corral de Pastil
Hontoria de Cerrato
Valle de Cerrato
Cevico de la Torre
Alba de Cerrato
Cubillas de Cerrato
Población de Cerrato
Esguevillas
Castroverde de Cerrato

Santoyo
Santiago del Val
Villadre
Villalaco
Dehesa de Espinosillo
San Pedro de Matanzo de Arriba
Dehesa de Matanzo
San Pedro de Matanzo de Abajo
Cordovilla la Real
Dehesa de Cordovilla
Torquemada
Villaviudas
La Aldea
Baltanás
Vertavillo
Alba de Cerrato
Amusquillo de Esgueva

Príncipe
Melgar de Yuso
Villadre
Son Cebrían de Bueso Madre
Vaibuena de Pisuergra
Casa de Monte Pelancho
Dehesa de San Salvador del Moral
Colonia Infantil
Quintana del Puente
Caserio de Negredo
Herrera de Valdecañas
Tabanera de Cerrato
Valdecaños de Cerrato
Valverde
Cevico Navero
Hórmedes de Cerrato
Fombelida

**DIPUTACIÓN PROVINCIAL
DE PALENCIA**



Sello de la Corporación
y rúbrica del Secretario

Inventario de bienes

EPÍGRAFE 1º, GRUPO 3º : CARRETERAS

Nº de orden 157º	Denominación: C.P DE ENLACE DE LA PP-4101 A LA P-411 (VALDEOLMILLOS) PP-4106		
Naturaleza:	Código contable: 201	Situación:	
Límites: PK 0,000 EN EL PK 1,913 DE LA PP-4101 PK 1,347 EN EL PK 8,413 (ANTIGUO) DE LA P-411			
Longitud: 1,347		Anchura: 4,00 – 6,00 M.	
Características, construcción y estado de conservación: PK 0,000 AL PK 1,347, EN R.A. EN REGULAR ESTADO CONSTRUCCIÓN: AÑO 1954			
Naturaleza del dominio: USO PÚBLICO		Título de propiedad:	
Signatura de la inscripción en el Registro de la propiedad:			
Tomo:	Libro:	Folio:	Finca: Inscripción:
Derechos reales constituidos a su favor:			
Derechos Reales que gravan la finca:			
Derechos personales constituidos en relación con la finca:			

Fecha de construcción:

AÑO 1954

Costo de adquisición y de las inversiones efectuadas en su mejora (letra y número):

C. CONSTRUCCIÓN: 148.170 €

CIENTO CUARENTA Y OCHO MIL CIENTO SETENTA EUROS

Valor en venta (letra y número):

Frutos y rentas que produce:

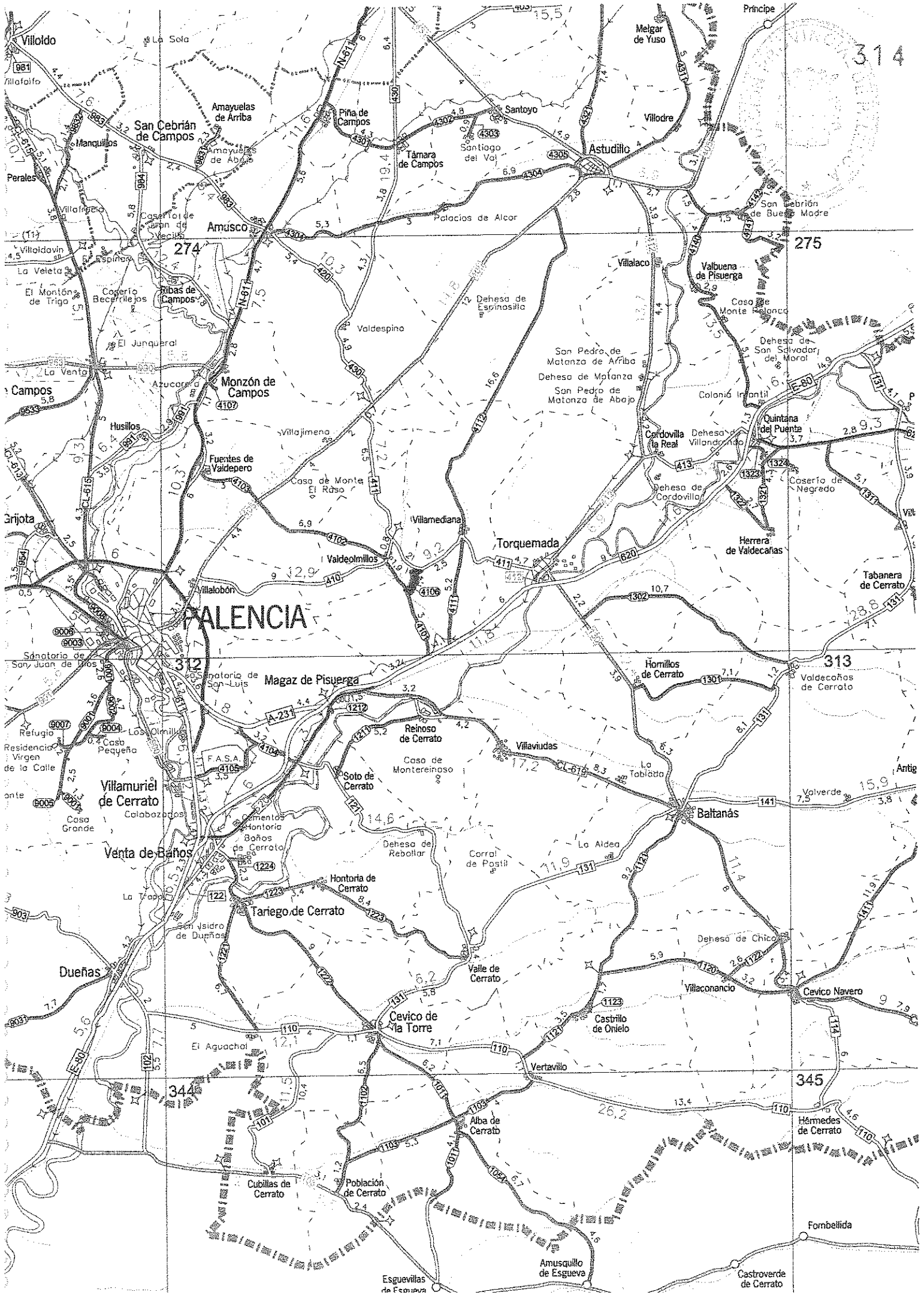
Documentación existente relativa al bien y signatura del lugar del Archivo en que obra:

Documentación adjunta:

Plano descriptivo

Observaciones:

Variaciones producidas con posterioridad a la fecha de confección del inventario:



**DIPUTACIÓN PROVINCIAL
DE PALENCIA**



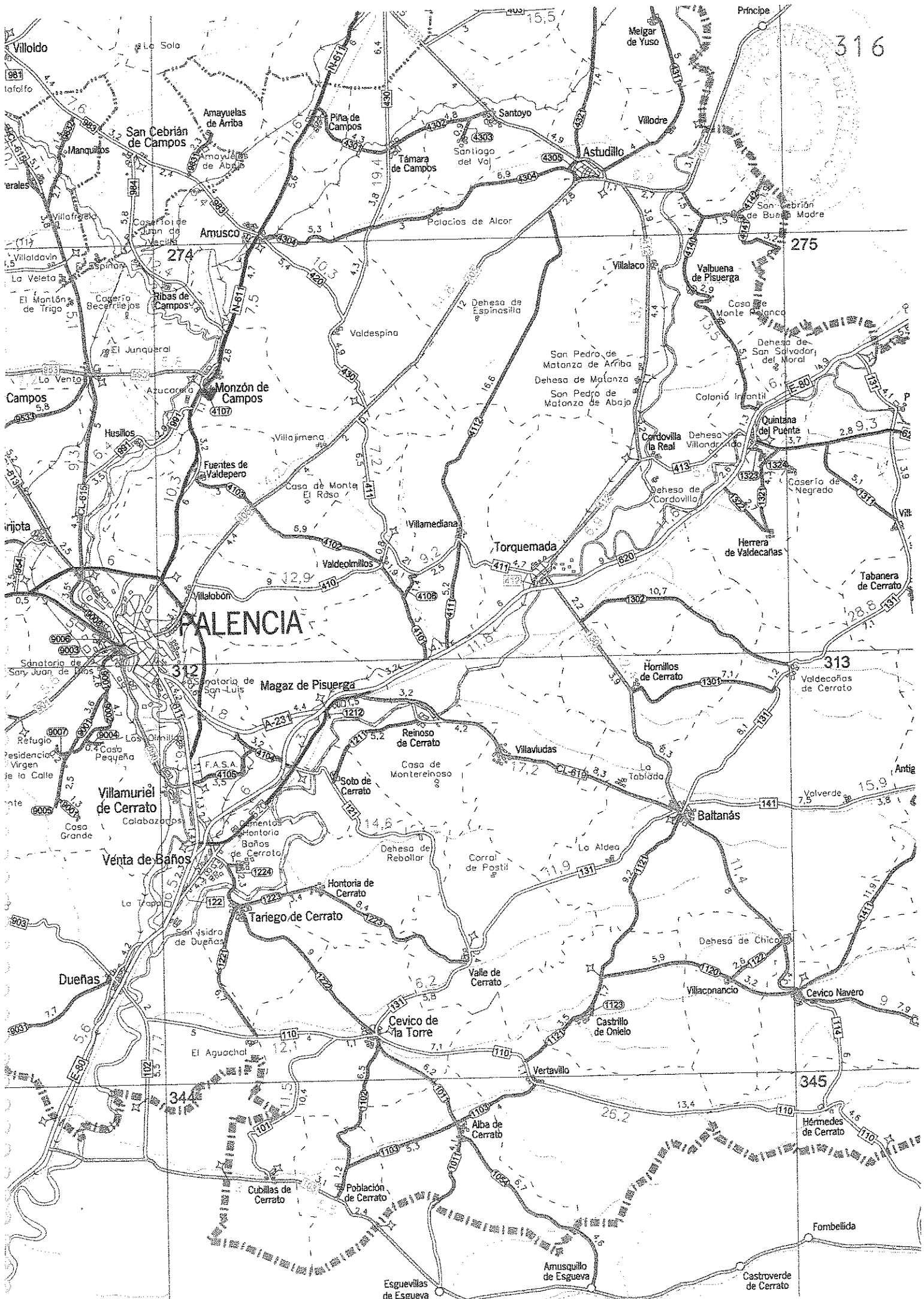
Sello de la Corporación
y rúbrica del Secretario

Inventario de bienes

EPÍGRAFE 1º, GRUPO 3º : CARRETERAS

Nº de orden 158º	Denominación: C.P DE ACCESO AL CASTILLO DE MONZON DE CAMPOS PP-4107		
Naturaleza:	Código contable: 201	Situación: TERMINO MUNICIPAL DE MONZON DE CAMPOS	
Límites: PK 0,000 EN EL PK 21, 545 (ANTIGUO) DE LA CN-611 PK 0,935 EN EL CASTILLO DE MONZON			
Longitud: 0 ,935		Anchura: 7,00 M CON PASEOS DE HORMIGON	
Características, construcción y estado de conservación: PK 0,000 A PK 0,935 EN M.B.C EN BUEN ESTADO CONSTRUCCION: AÑOS 1959 Y 1975			
Naturaleza del dominio: USO PÚBLICO		Título de propiedad:	
Signatura de la inscripción en el Registro de la propiedad:			
Tomo:	Libro:	Folio:	Finca: Inscripción:
Derechos reales constituidos a su favor:			
Derechos Reales que gravan la finca:			
Derechos personales constituidos en relación con la finca:			

Fecha de construcción: AÑO - 1959
Costo de adquisición y de las inversiones efectuadas en su mejora (letra y número): C. CONSTRUCCIÓN: 280.500 € DOSCIENTOS OCHENTA MIL QUINIENTOS EUROS
Valor en venta (letra y número):
Frutos y rentas que produce:
Documentación existente relativa al bien y signatura del lugar del Archivo en que obra:
Documentación adjunta: Plano descriptivo
Observaciones:
Variaciones producidas con posterioridad a la fecha de confección del inventario:



316

275

274

313

PALENCIA

344

345


Fombellida

Esguevilas de Esgueva

Amusquillo de Esgueva

Castroverde de Cerrato

**DIPUTACIÓN PROVINCIAL
DE PALENCIA**



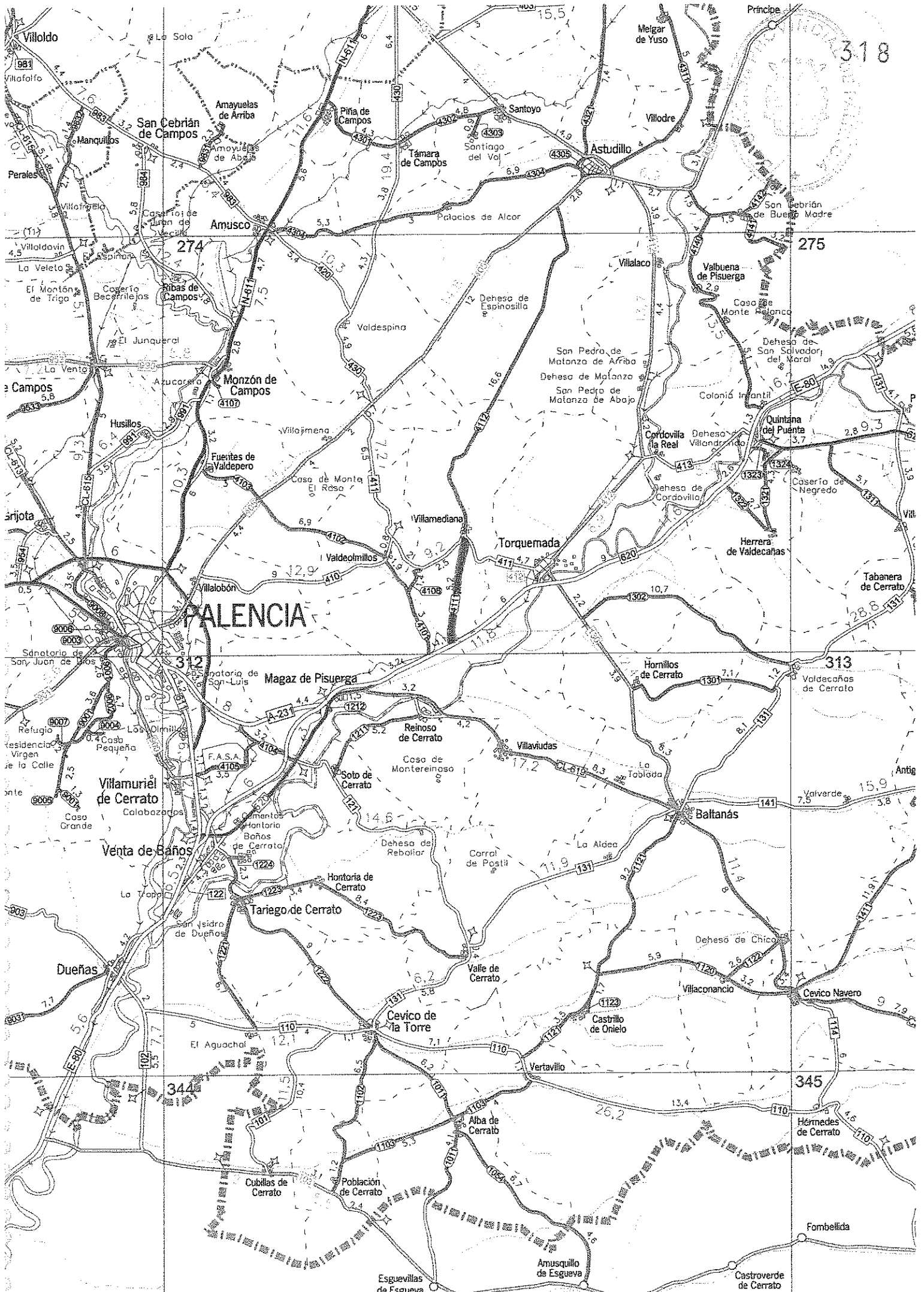
Sello de la Corporación
y rúbrica del Secretario

Inventario de bienes

EPÍGRAFE 1º, GRUPO 3º : CARRETERAS

Nº de orden 159º	Denominación: C.P DE VILLAMEDIANA A LA CN-620 PP-4111		
Naturaleza:	Código contable: 201	Situación: TERMINO MUNICIPAL DE VILLAMEDIANA	
Límites: PK 0,000 EN EL PK 10,886 (ANTIGUO) DE LA P-411 PK 5,011 EN EL PK 72,003 (ANTIGUO) DE LA CN-620			
Longitud: 5 , 011		Anchura: 5,50 – 6,50 M	
Características, construcción y estado de conservación: PK 0,000 AL PK 5,011 EN M.B.C EN BUEN ESTADO CONSTRUCCION AÑO 1952			
Naturaleza del dominio: USO PÚBLICO		Título de propiedad:	
Signatura de la inscripción en el Registro de la propiedad:			
Tomo:	Libro:	Folio:	Finca: Inscripción:
Derechos reales constituidos a su favor:			
Derechos Reales que gravan la finca:			
Derechos personales constituidos en relación con la finca:			

Fecha de construcción: AÑO 1952
Costo de adquisición y de las inversiones efectuadas en su mejora (letra y número): C. CONSTRUCCIÓN: 1.052.310 € UN MILLON CINCUENTA Y DOS MIL TRESCIENTOS DIEZ EUROS
Valor en venta (letra y número):
Frutos y rentas que produce:
Documentación existente relativa al bien y signatura del lugar del Archivo en que obra:
Documentación adjunta: Plano descriptivo
Observaciones:
Variaciones producidas con posterioridad a la fecha de confección del inventario:



**DIPUTACIÓN PROVINCIAL
DE PALENCIA**



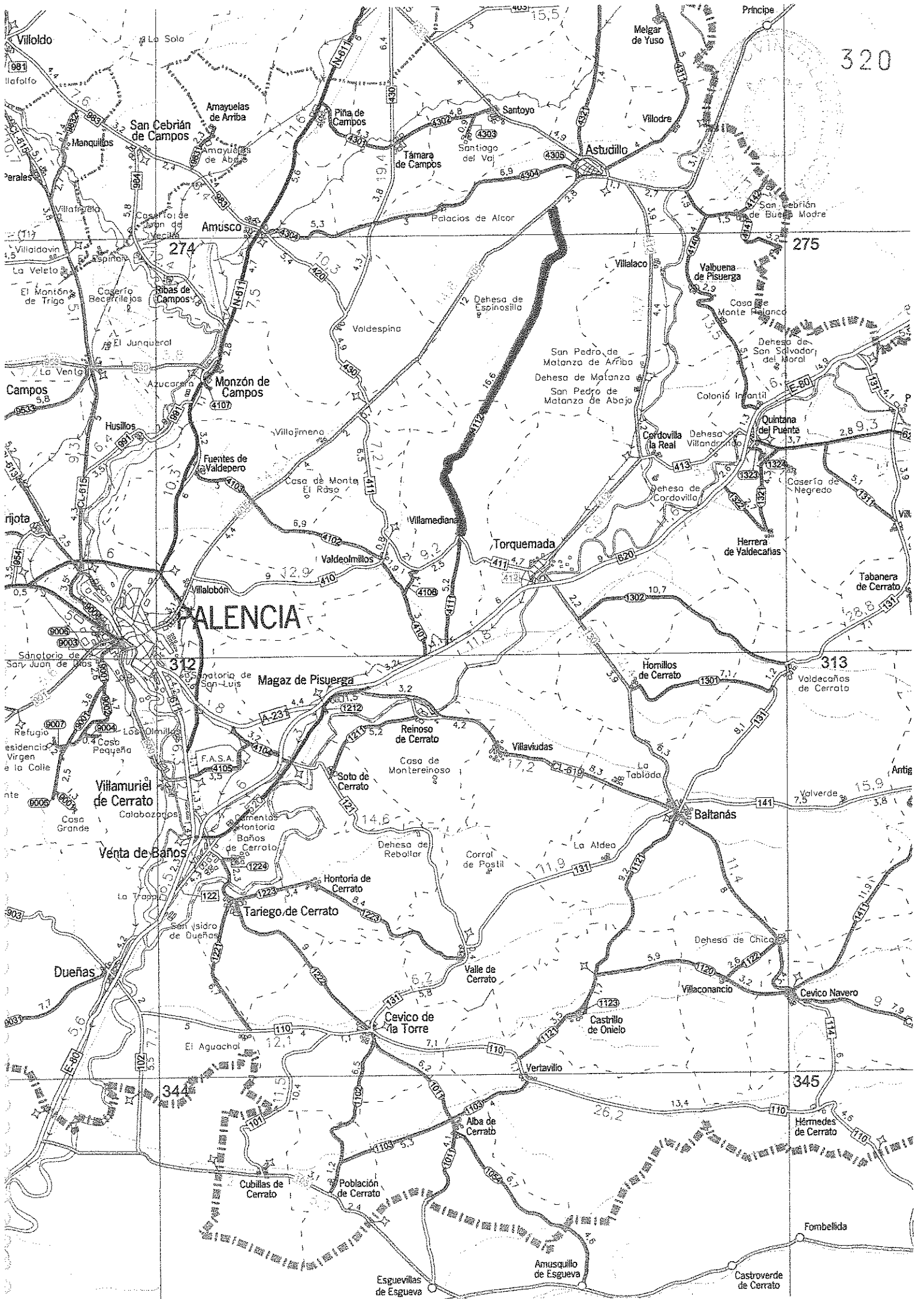
Sello de la Corporación
y rúbrica del Secretario

Inventario de bienes

EPÍGRAFE 1º, GRUPO 3º : CARRETERAS

Nº de orden 160º	Denominación: C.P DE VILLAMEDIANA A LA P-405 (ASTUDILLO) PP-4112		
Naturaleza:	Código contable: 201	Situación: TERMINOS MUNICIPALES DE VILLAMEDIANA Y ASTUDILLO.	
Límites: PK 0,000 EN EL CASCO URBANO DE VILLAMEDIANA PK 16,649 EN EL PK 26,151 (ANTIGUO) DE LA P-405			
Longitud: 16 , 649		Anchura: 4,00 – 5,00 M.	
Características, construcción y estado de conservación: PK 0,000 AL PK 16,649 EN R.A EN REGULAR ESTADO CONSTRUCCION: AÑO – 1932			
Naturaleza del dominio: USO PÚBLICO		Título de propiedad:	
Signatura de la inscripción en el Registro de la propiedad:			
Tomo:	Libro:	Folio:	Finca: Inscripción:
Derechos reales constituidos a su favor:			
Derechos Reales que gravan la finca:			
Derechos personales constituidos en relación con la finca:			

Fecha de construcción: AÑO - 1932
Costo de adquisición y de las inversiones efectuadas en su mejora (letra y número): C. CONSTRUCCIÓN: 1.831.390 € UN MILLON OCHOCIENTOS TREINTA Y UN MIL TRESCIENTOS NOVENTA EUROS.
Valor en venta (letra y número):
Frutos y rentas que produce:
Documentación existente relativa al bien y signatura del lugar del Archivo en que obra:
Documentación adjunta: Plano descriptivo
Observaciones:
Variaciones producidas con posterioridad a la fecha de confección del inventario:



TALENCIA

Map showing the region around TALENCIA, including various towns and geographical features. Key locations include Villafoldo, San Cebrián de Campos, Amúscio, Monzón de Campos, TALENCIA, Magaz de Pisuerga, Villamuriel de Cerrato, Venta de Baños, Dueñas, Cervera de la Torre, and Cervera de la Torre. The map also shows numerous smaller settlements and geographical features like rivers and hills.

**DIPUTACIÓN PROVINCIAL
DE PALENCIA**



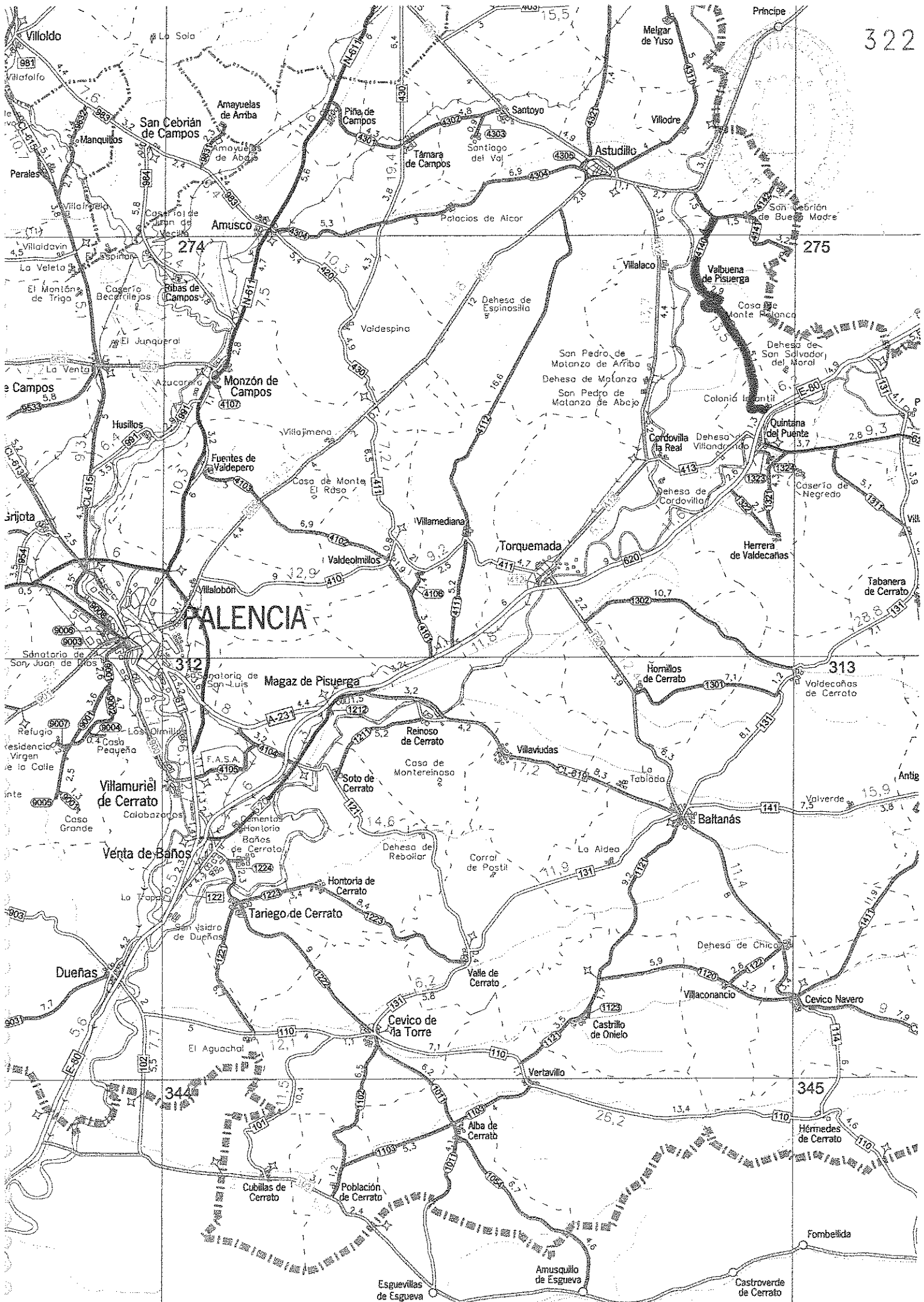
Sello de la Corporación
y rúbrica del Secretario

Inventario de bienes

EPIGRAFE 1º, GRUPO 3º : CARRETERAS

Nº de orden 161º	Denominación: C.P DE LA PP-4141, POR VALBUENA DE PISUERGA A LA CN-620 PP-4140	
Naturaleza:	Código contable: 201	Situación: TERMINOS MUNICIPALES DE VALBUENA, CORDOVILLA LA REAL Y QUINTANA DEL PUENTE.
Límites: PK 0,000 EN EL PK 1,430 DE LA PP-4141 PK 11,858 EN EL PK 52,008 (ANTIGUO) DE LA CN-620		
Longitud: 11,858	Anchura: 4,50 – 5,50 M.	
Características, construcción y estado de conservación: PK 0,000 AL PK 11,858 EN R.A. EN MAL ESTADO		
Naturaleza del dominio: USO PÚBLICO	Título de propiedad: CEDIDA POR J.C. Y LEON (AÑO 1999)	
Signatura de la inscripción en el Registro de la propiedad:		
Tomo:	Libro:	Folio: Finca: Inscripción:
Derechos reales constituidos a su favor:		
Derechos Reales que gravan la finca:		
Derechos personales constituidos en relación con la finca:		

Fecha de construcción:
Costo de adquisición y de las inversiones efectuadas en su mejora (letra y número): C. CONSTRUCCIÓN: 1.304.380 € UN MILLON TRESCIENTOS CUATRO MIL TRESCIENTOS OCHENTA €
Valor en venta (letra y número):
Frutos y rentas que produce:
Documentación existente relativa al bien y signatura del lugar del Archivo en que obra:
Documentación adjunta: Plano descriptivo
Observaciones:
Variaciones producidas con posterioridad a la fecha de confección del inventario:



**DIPUTACIÓN PROVINCIAL
DE PALENCIA**

Inventario de bienes

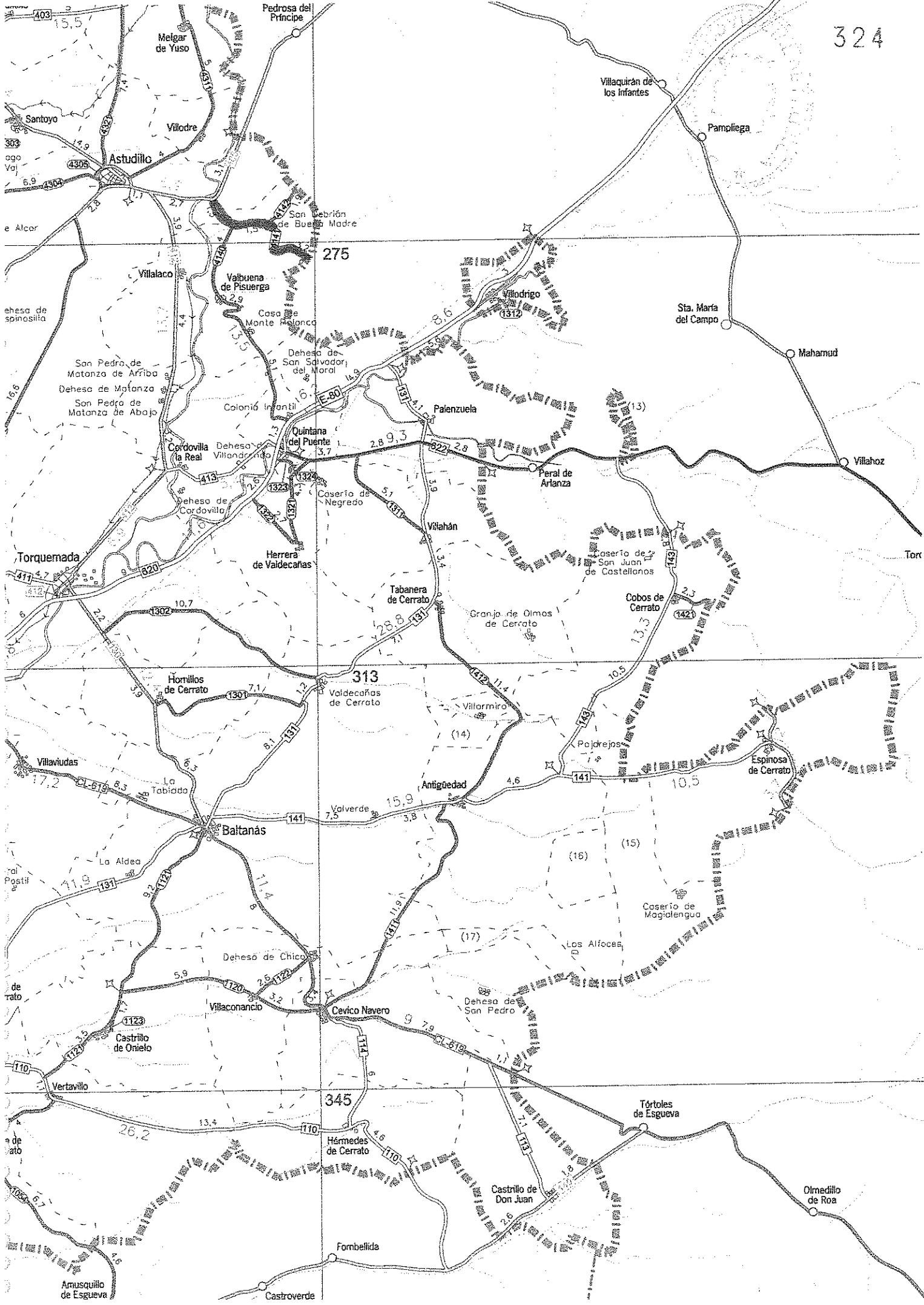


Sello de la Corporación
y rúbrica del Secretario

EPÍGRAFE 1º, GRUPO 3º : CARRETERAS

Nº de orden 162º	Denominación: C.P DE LA P-405, POR SAN CEBRIAN DE BUENA MADRE AL LIMITE DE PROVINCIA. PP-4141		
Naturaleza:	Código contable: 201	Situación: TERMINO MUNICIPAL DE VALBUENA DE PISUERGA	
Límites: PK 0,000 EN EL PK 32,734 (ANTIGUO) DE LA P-405 PK 6,212 EN EL LIMITE DE PROVINCIA CON BURGOS			
Longitud: 6 , 212	Anchura: 4,00-5,00 M PK 0,000 AL PK 2,935 3,50 – 4,50 M. PK 2,935 AL PK 6, 212		
Características, construcción y estado de conservación: PK 0,000 AL PK 1,391 EN R.A EN REGULAR ESTADO PK 1,391 AL PK 2,097 EN M.B.C EN BUEN ESTADO PK 2,097 AL PK 6,212 EN R.A EN MAL ESTADO.			
Naturaleza del dominio: USO PÚBLICO		Título de propiedad:	
Signatura de la inscripción en el Registro de la propiedad:			
Tomo:	Libro:	Folio:	Finca: Inscripción:
Derechos reales constituidos a su favor:			
Derechos Reales que gravan la finca:			
Derechos personales constituidos en relación con la finca:			

Fecha de construcción:
Costo de adquisición y de las inversiones efectuadas en su mejora (letra y número): C. CONSTRUCCIÓN: 683.320 € SEISCIENTOS OCHENTA Y TRES MIL TRESCIENTOS VEINTE EUROS
Valor en venta (letra y número):
Frutos y rentas que produce:
Documentación existente relativa al bien y signatura del lugar del Archivo en que obra:
Documentación adjunta: Plano descriptivo
Observaciones:
Variaciones producidas con posterioridad a la fecha de confección del inventario:



**DIPUTACIÓN PROVINCIAL
DE PALENCIA**



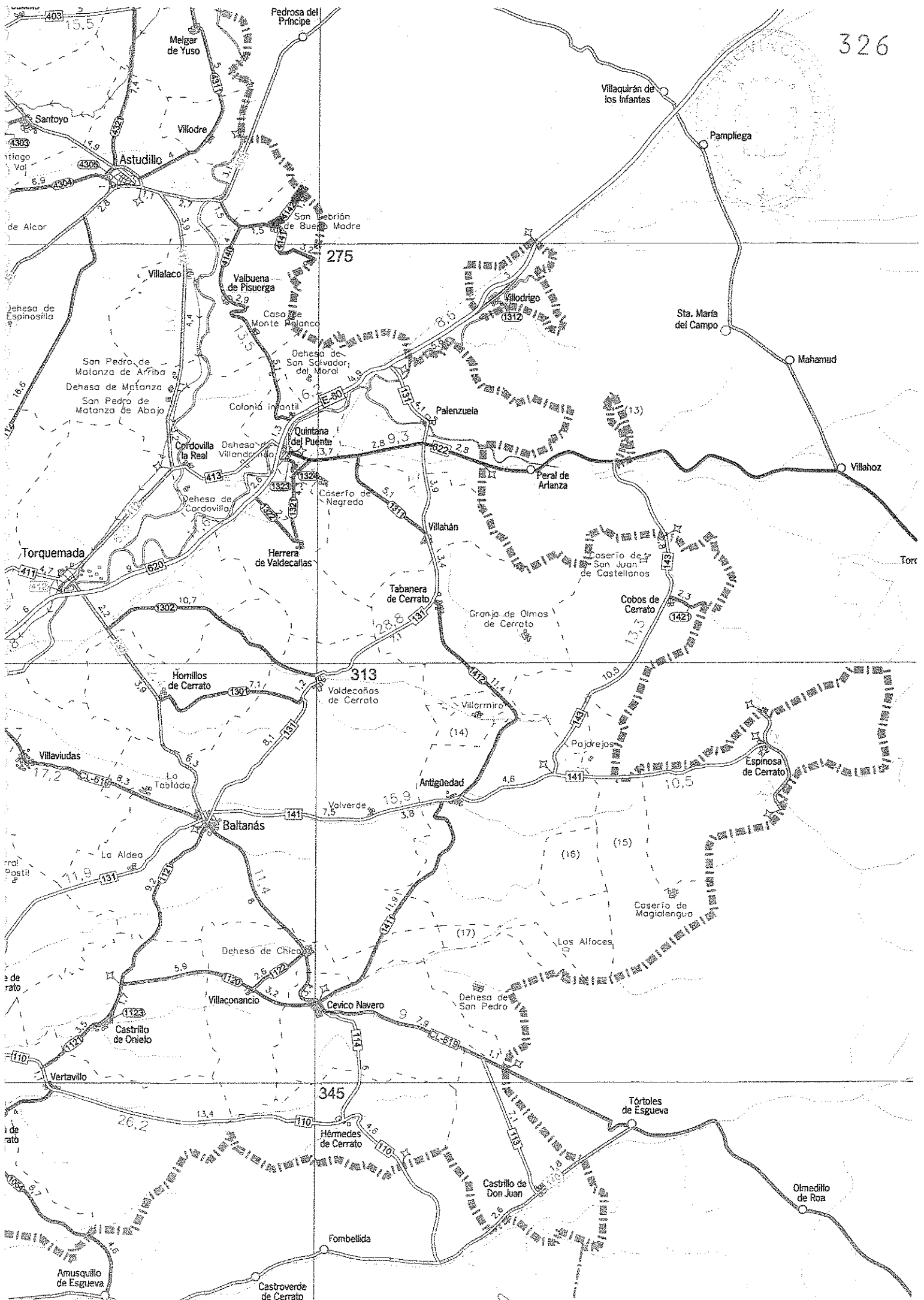
Sello de la Corporación
y rúbrica del Secretario

Inventario de bienes

EPÍGRAFE 1º, GRUPO 3º : CARRETERAS

Nº de orden 163º	Denominación: C.P DE SAN CEBRIAN DE BUENA MADRE AL LIMITE DE PROVINCIA (VALBONILLA) PP-4142		
Naturaleza:	Código contable: 201	Situación: TERMINO MUNICIPAL DE VALBUENA DE PISUERGA	
Límites: PK 0,000 EN EL PK 2,918 DE LA PP-4141 PK 1,891 EN EL LIMITE DE PROVINCIA CON BURGOS			
Longitud: 1 , 891		Anchura: 6,00 – 8,00 M.	
Características, construcción y estado de conservación: PK 0,000 AL PK 1,891, EN M.B.C EN BUEN ESTADO CONSTRUCCIÓN: AÑO 1993			
Naturaleza del dominio: USO PÚBLICO		Título de propiedad:	
Signatura de la inscripción en el Registro de la propiedad:			
Tomo:	Libro:	Folio:	Finca: Inscripción:
Derechos reales constituidos a su favor:			
Derechos Reales que gravan la finca:			
Derechos personales constituidos en relación con la finca:			

Fecha de construcción:
Costo de adquisición y de las inversiones efectuadas en su mejora (letra y número): C. CONSTRUCCIÓN: 397.110 € TRESCIENTOS NOVENTA Y SIETE MIL CIENTO DIEZ EUROS
Valor en venta (letra y número):
Frutos y rentas que produce:
Documentación existente relativa al bien y signatura del lugar del Archivo en que obra:
Documentación adjunta: Plano descriptivo
Observaciones:
Variaciones producidas con posterioridad a la fecha de confección del inventario:



**DIPUTACIÓN PROVINCIAL
DE PALENCIA**



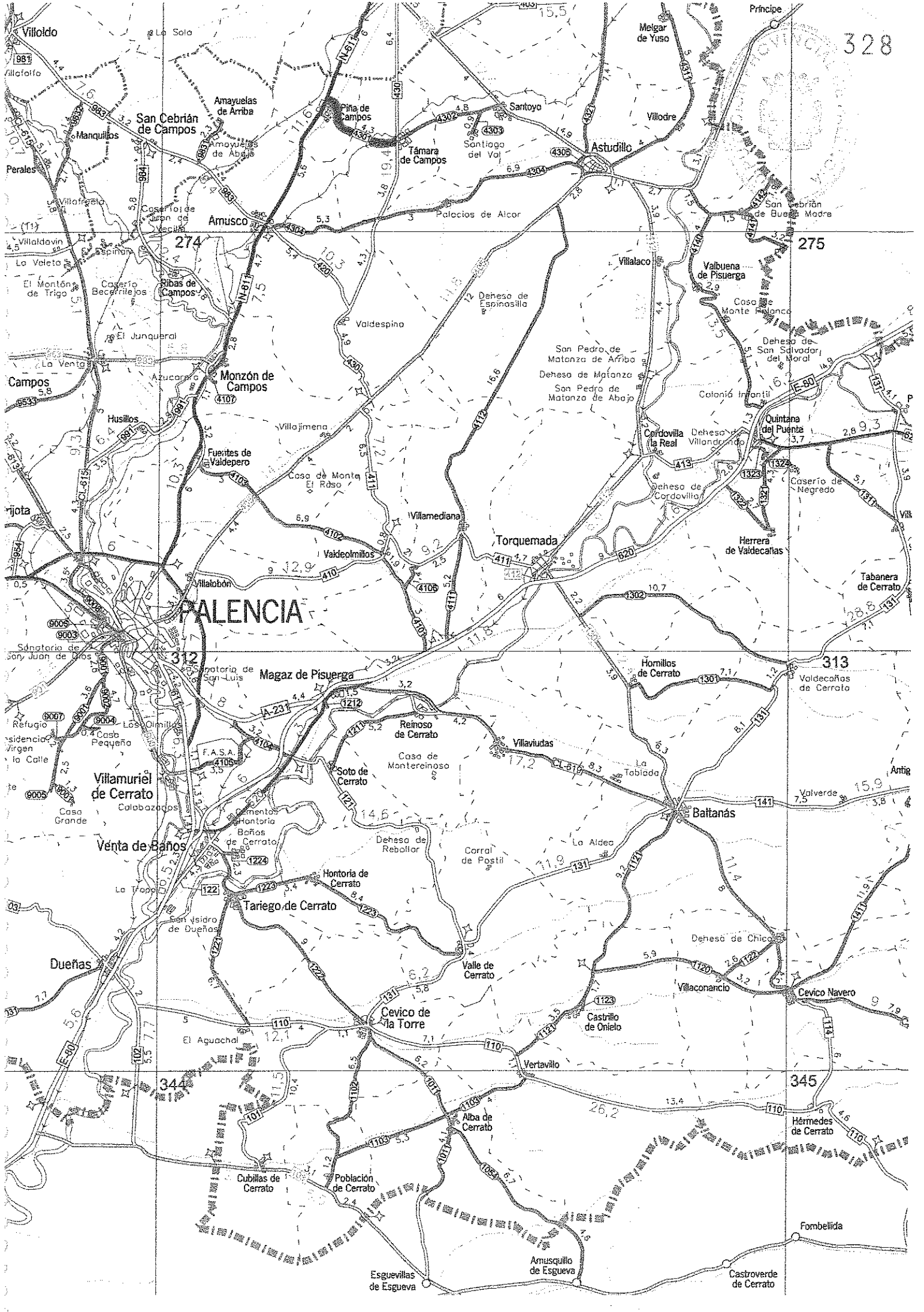
Sello de la Corporación
y rúbrica del Secretario

Inventario de bienes


EPÍGRAFE 1º, GRUPO 3º : CARRETERAS

Nº de orden 164º	Denominación: C.P DE PIÑA DE CAMPOS A TAMARA DE CAMPOS PP-4301		
Naturaleza:	Código contable: 201	Situación: TERMINOS MUNICIPALES DE PIÑA Y TAMARA	
Límites: PK 0,000 EN EL PK 34,705 (ANTIGUO) DE LA CN- 611 PK 3,935 EN EL PK 6,380 DE LA P-430			
Longitud: 3 , 935	Anchura: 4,50-5,50 M PK 0,000 AL PK 2,251 5,00-6,00 M PK 2,251 AL PK 3,411 4,50-5,50 M. PK 3,411 AL PK 3,935		
Características, construcción y estado de conservación: PK 0,000 AL PK 3,935 EN M.B.C EN BUEN ESTADO CONSTRUCCION: AÑO 1901 AÑO – 1994 (MEJORA DE CURVAS) AÑO - 2005 (ENSANCHE Y PUENTE)			
Naturaleza del dominio: USO PÚBLICO		Título de propiedad:	
Signatura de la inscripción en el Registro de la propiedad:			
Tomo:	Libro:	Folio:	Finca: Inscripción:
Derechos reales constituidos a su favor:			
Derechos Reales que gravan la finca:			
Derechos personales constituidos en relación con la finca:			

Fecha de construcción: AÑO - 1901
Costo de adquisición y de las inversiones efectuadas en su mejora (letra y número): C. CONSTRUCCIÓN: 629.600 € SEISCIENTOS VEINTINUEVE MIL SEISCIENTOS EUROS. C.DE INVERSIONES MEJORA: 250.000 € DOSCIENTOS CINCUENTA MIL EUROS
Valor en venta (letra y número):
Frutos y rentas que produce:
Documentación existente relativa al bien y signatura del lugar del Archivo en que obra:
Documentación adjunta: Plano descriptivo
Observaciones:
Variaciones producidas con posterioridad a la fecha de confección del inventario:



**DIPUTACIÓN PROVINCIAL
DE PALENCIA**



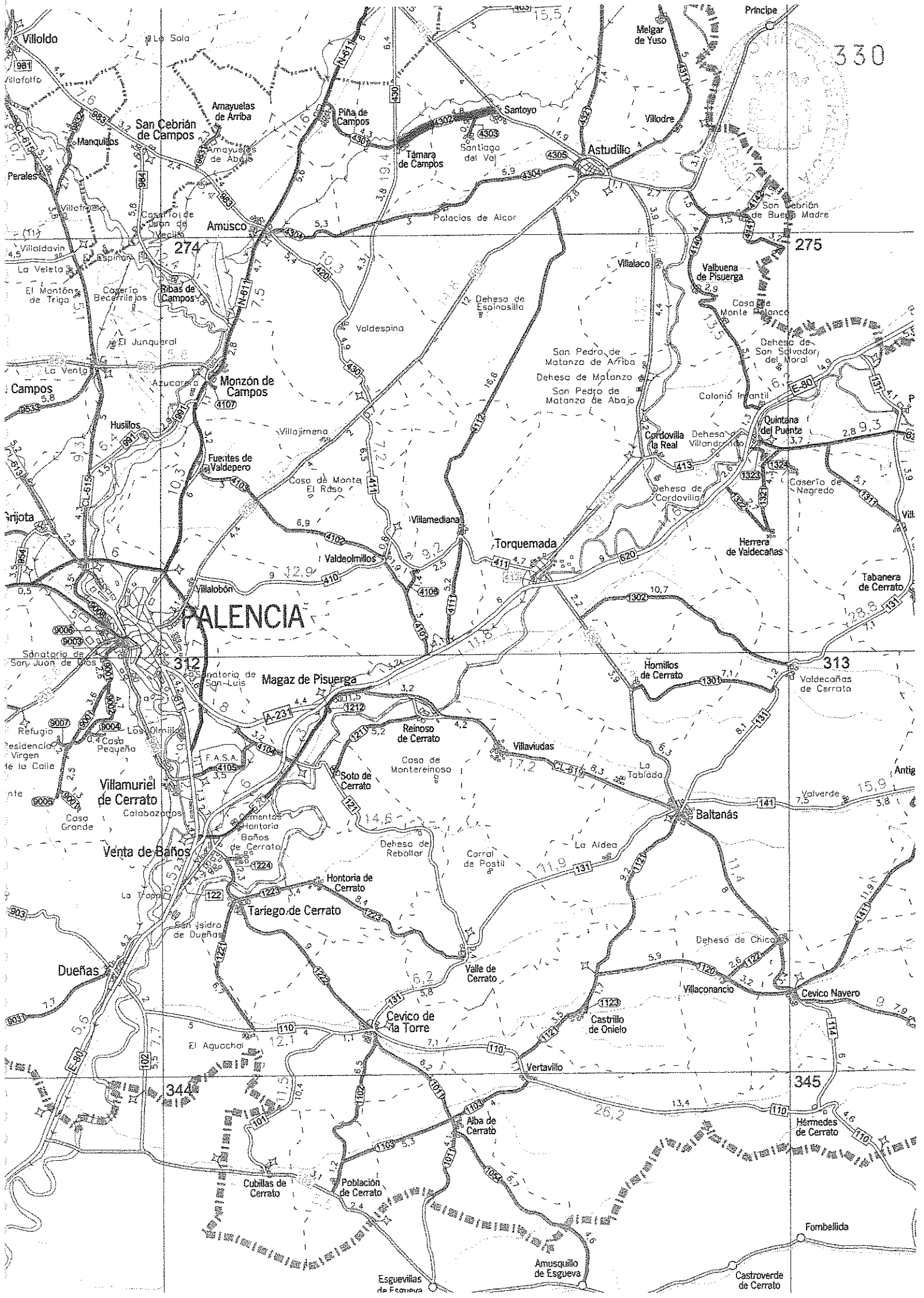
Sello de la Corporación
y rúbrica del Secretario

Inventario de bienes

EPÍGRAFE 1º, GRUPO 3º : CARRETERAS

Nº de orden 165º	Denominación: C.P DE TAMARA DE CAMPOS A SANTOYO PP-4302	
Naturaleza:	Código contable: 201	Situación: TERMINOS MUNICIPALES DE TAMARA Y SANTOYO
Límites: PK 0,000 EN EL PK 6,285 DE LA P-430 PK 4,887 EN EL PK 7,550 DE LA P-431		
Longitud: 4 , 887	Anchura: 4,50 – 5,50 M.	
Características, construcción y estado de conservación: PK 0,000 AL PK 4,887 EN M.B.C EN BUEN ESTADO CONSTRUCCIÓN: AÑO – 1945		
Naturaleza del dominio: USO PÚBLICO	Título de propiedad:	
Signatura de la inscripción en el Registro de la propiedad:		
Tomó:	Libro:	Folio: Finca: Inscripción:
Derechos reales constituidos a su favor:		
Derechos Reales que gravan la finca:		
Derechos personales constituidos en relación con la finca:		

Fecha de construcción: AÑO 1945
Costo de adquisición y de las inversiones efectuadas en su mejora (letra y número): C. CONSTRUCCIÓN: 781.920 € SETECIENTOS OCHENTA Y UN MIL NOVECIENTOS VEINTE EUROS
Valor en venta (letra y número):
Frutos y rentas que produce:
Documentación existente relativa al bien y signatura del lugar del Archivo en que obra:
Documentación adjunta: Plano descriptivo
Observaciones:
Variaciones producidas con posterioridad a la fecha de confección del inventario:



PALENCIA

330

275

313

344

345

Fornellida

Esguevillas de Esgueva

Castroverde de Cerrato

**DIPUTACIÓN PROVINCIAL
DE PALENCIA**



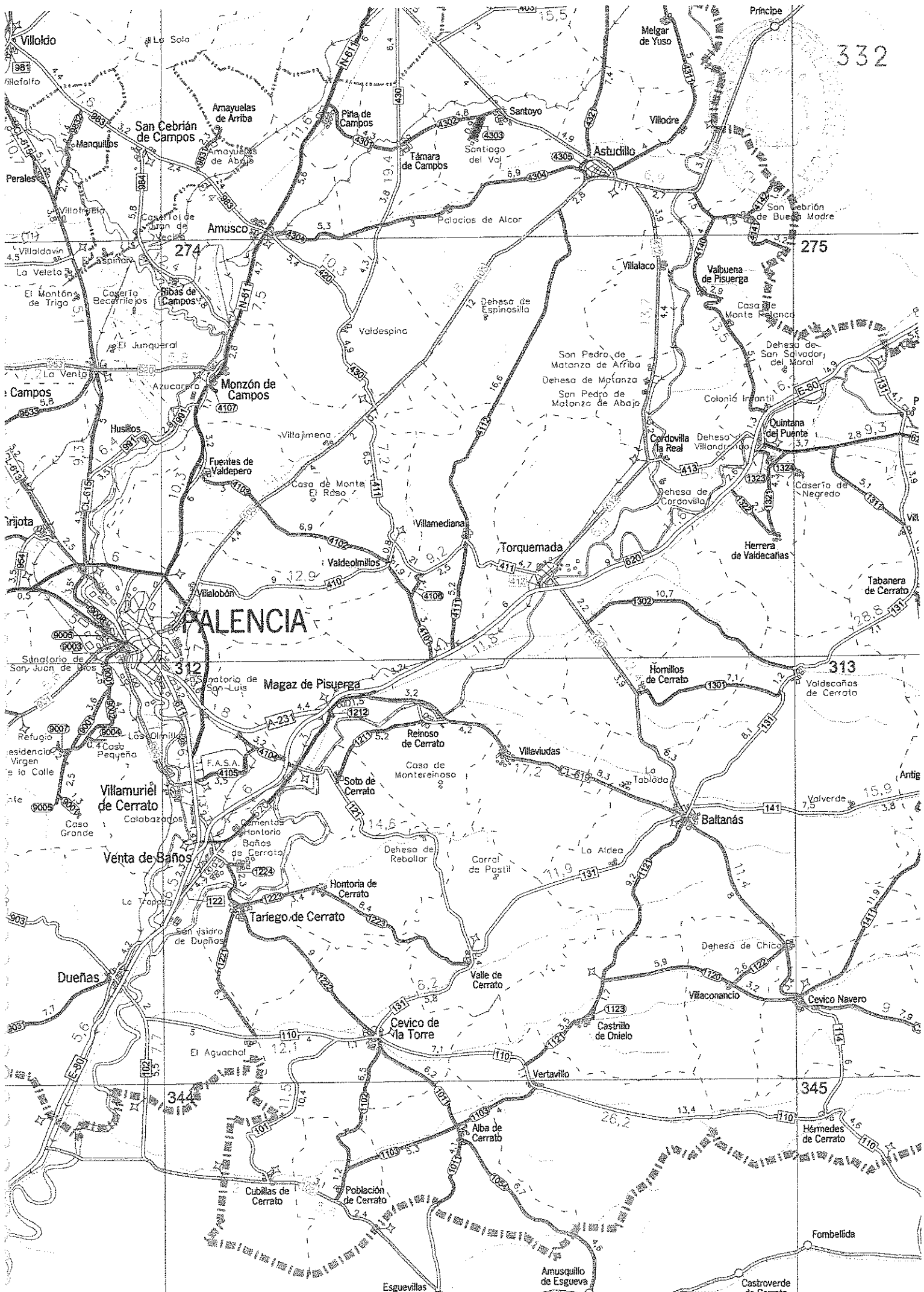
Sello de la Corporación
y rúbrica del Secretario

Inventario de bienes

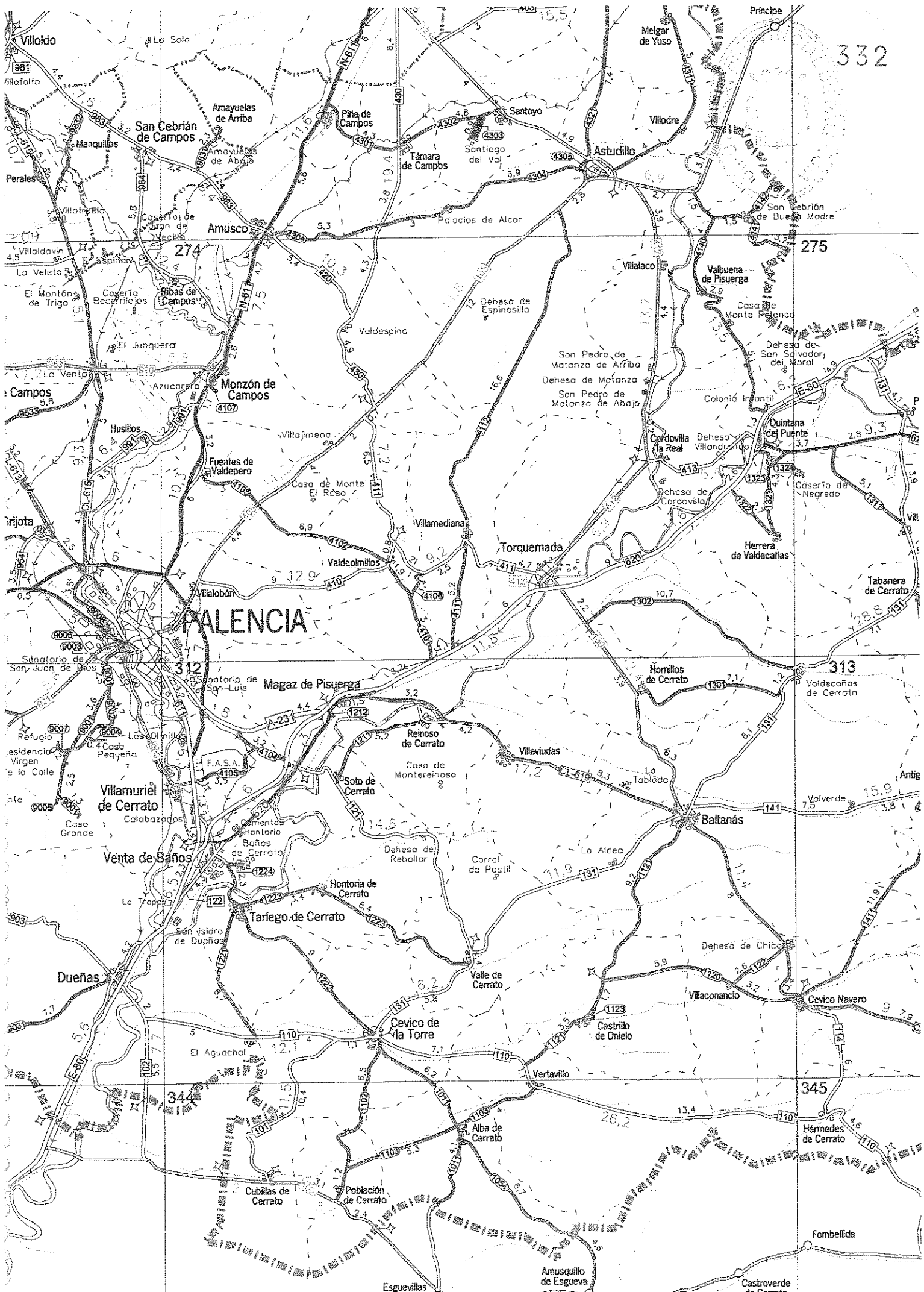
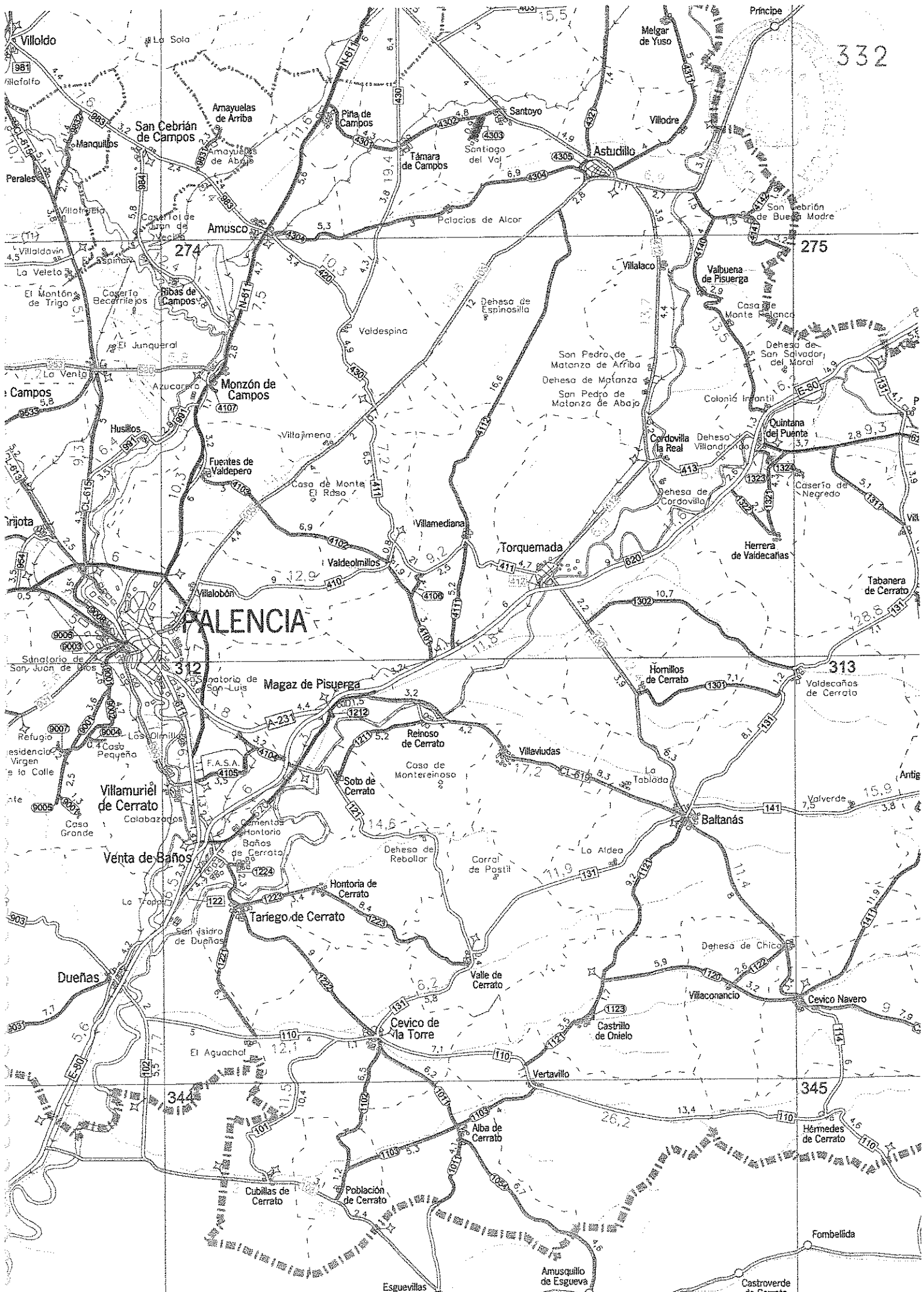
EPÍGRAFE 1º, GRUPO 3º : CARRETERAS

Nº de orden 166º	Denominación: C.P DE SANTIAGO DEL VAL A LA PP-4302 PP-4303		
Naturaleza:	Código contable: 201	Situación: TERMINO MUNICIPAL DE SANTOYO	
Límites: PK 0,000 EN EL CASCO URBANO DE SANTIAGO DEL VAL PK 0,939 EN EL PK 4,089 DE LA PP-4302			
Longitud: 0 , 939		Anchura: 4,00 – 5,00 M.	
Características, construcción y estado de conservación: PK 0,000 AL PK 0,939 EN M.B.C. EN BUEN ESTADO CONSTRUCCION: AÑO – 1945			
Naturaleza del dominio: USO PÚBLICO		Título de propiedad:	
Signatura de la inscripción en el Registro de la propiedad:			
Tomo:	Libro:	Folio:	Finca: Inscripción:
Derechos reales constituidos a su favor:			
Derechos Reales que gravan la finca:			
Derechos personales constituidos en relación con la finca:			

Fecha de construcción: AÑO 1945
Costo de adquisición y de las inversiones efectuadas en su mejora (letra y número): C. CONSTRUCCIÓN: 103.290 € CIENTO TRES MIL DOSCIENTOS NOVENTA EUROS
Valor en venta (letra y número):
Frutos y rentas que produce:
Documentación existente relativa al bien y signatura del lugar del Archivo en que obra:
Documentación adjunta: Plano descriptivo
Observaciones:
Variaciones producidas con posterioridad a la fecha de confección del inventario:



PALENCIA



**DIPUTACIÓN PROVINCIAL
DE PALENCIA**

Inventario de bienes

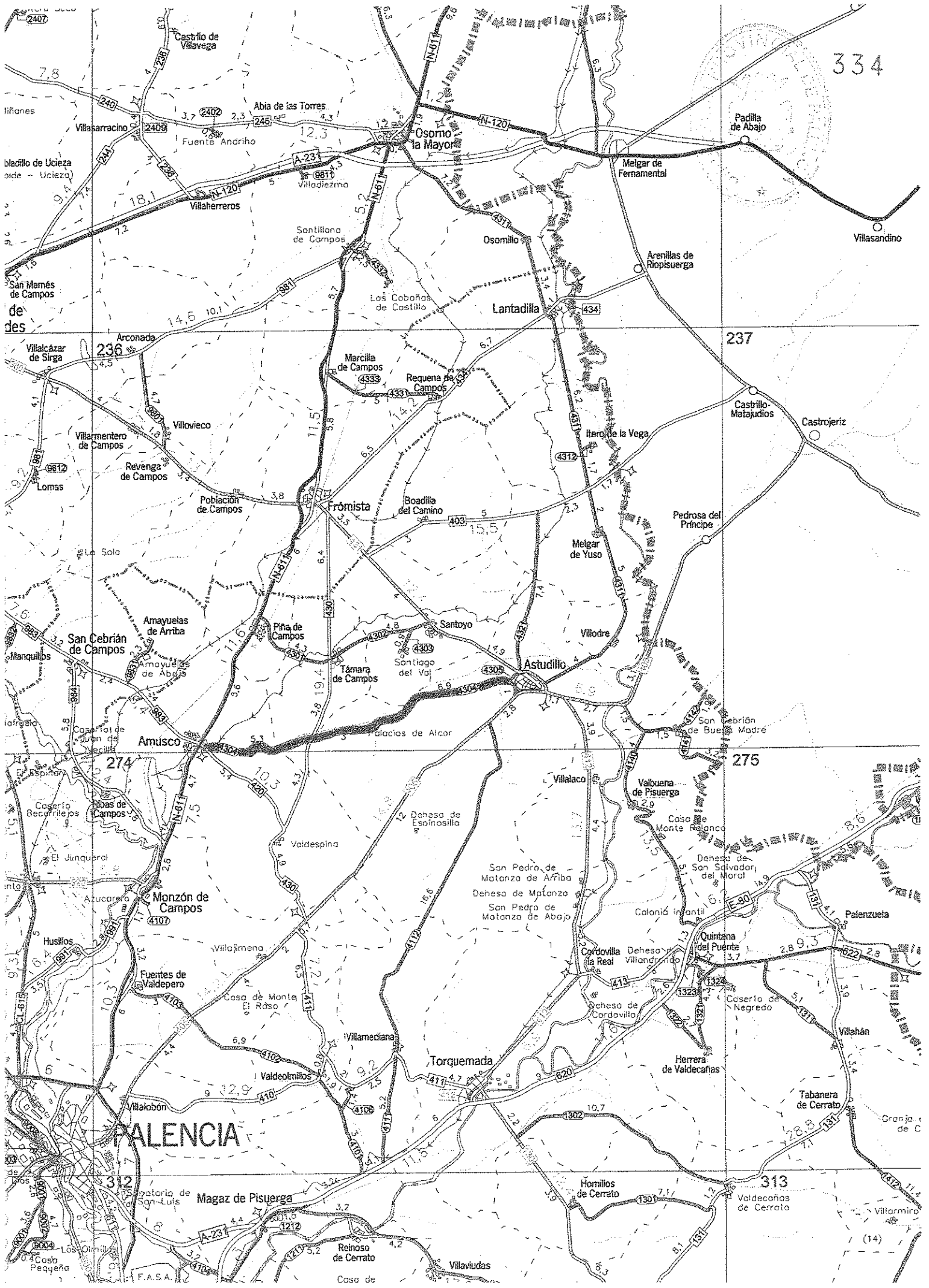


Sello de la Corporación
y rúbrica del Secretario


EPÍGRAFE 1º, GRUPO 3º : CARRETERAS

Nº de orden 167º	Denominación: C.P DE AMUSCO, POR PALACIOS DEL ALCOR A ASTUDILLO PP-4304		
Naturaleza:	Código contable: 201	Situación: TERMINOS MUNICIPALES DE AMUSCO, TAMARA Y ASTUDILLO	
Límites: PK 0,000 EN EL PK 0,254 DE LA P-420 PK 15,140 EN EL PK 0,498 DE LA PP-4305			
Longitud: 15 , 140		Anchura: 6,00 – 8,00 M.	
Características, construcción y estado de conservación: PK 0,000 AL PK 5, 846 EN M.B.C EN BUEN ESTADO PK 5,846 AL PK 8, 546 EN R.A EN BUEN ESTADO PK 8,546 AL PK 15,140 EN M.B.C EN BUEN ESTADO CONSTRUCCIÓN: AÑO – 1945, AÑOS 1979-1985			
Naturaleza del dominio: USO PÚBLICO		Título de propiedad:	
Signatura de la inscripción en el Registro de la propiedad:			
Tomo:	Libro:	Folio:	Finca: Inscripción:
Derechos reales constituidos a su favor:			
Derechos Reales que gravan la finca:			
Derechos personales constituidos en relación con la finca:			

Fecha de construcción: AÑO 1945
Costo de adquisición y de las inversiones efectuadas en su mejora (letra y número): C. DE CONSTRUCCION: 3.179.400 € TRES MILLONES CIENTO SETENTA Y NUEVE MIL CUATROCIENTOS €
Valor en venta (letra y número):
Frutos y rentas que produce:
Documentación existente relativa al bien y signatura del lugar del Archivo en que obra:
Documentación adjunta: Plano descriptivo
Observaciones:
Variaciones producidas con posterioridad a la fecha de confección del inventario:



**DIPUTACIÓN PROVINCIAL
DE PALENCIA**



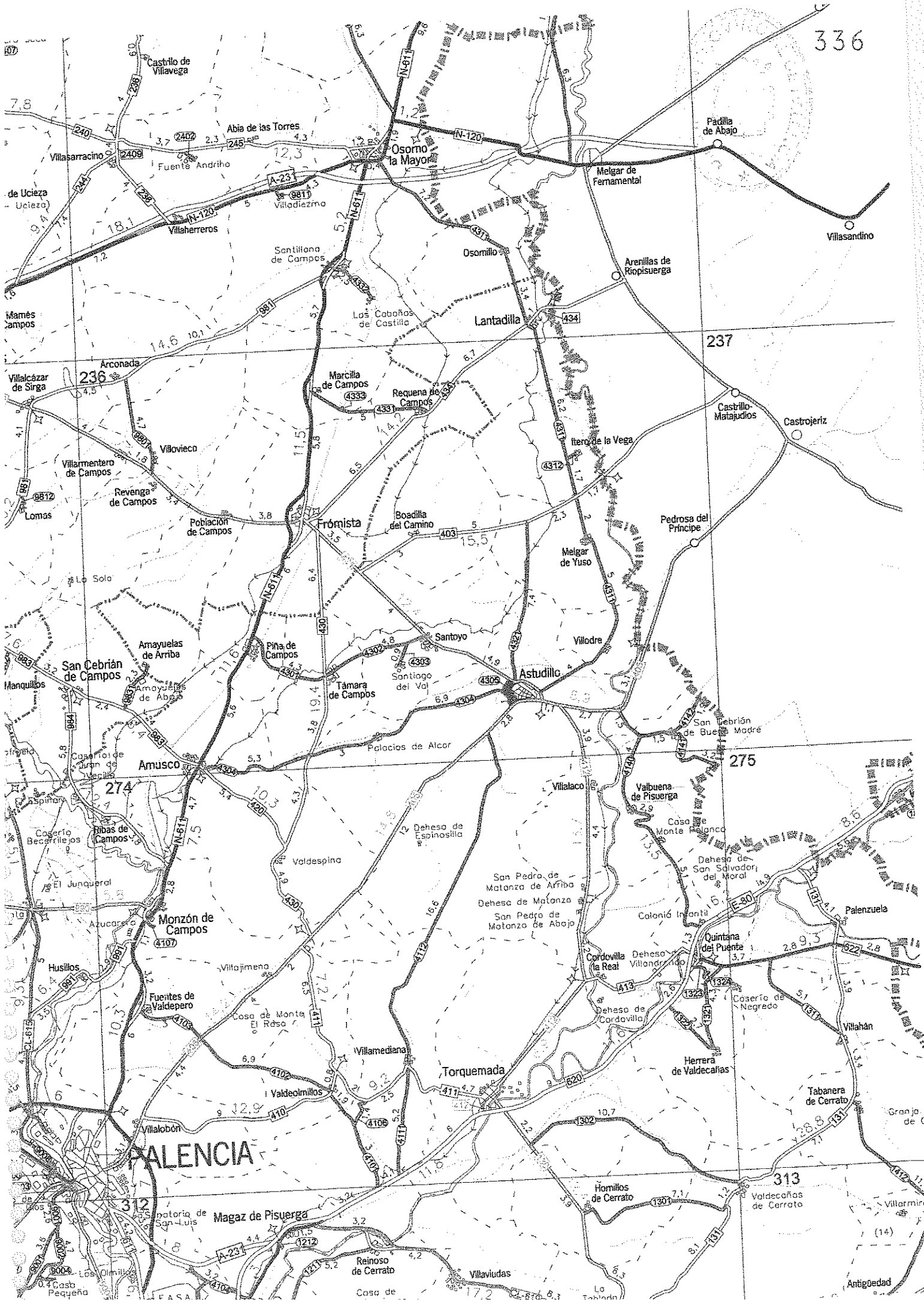
Sello de la Corporación
y rúbrica del Secretario

Inventario de bienes


EPÍGRAFE 1º, GRUPO 3º: CARRETERAS

Nº de orden 168º	Denominación: C.P DE CIRCUNVALACION DE ASTUDILLO PP-4305	
Naturaleza:	Código contable: 201	Situación: TERMINO MUNICIPAL DE ASTUDILLO
Límites: PK 0,000 EN EL PK 27,648 (ANTIGUO) DE LA P-405 PK 1,061 EN EL PK 12,442 (ANTIGUO) DE LA P-431		
Longitud: 1 , 061	Anchura: 7,00 – 9,00 M.	
Características, construcción y estado de conservación: PK 0,000 AL PK 1,061, EN R.A. EN REGULAR ESTADO CONSTRUCCIÓN – AÑO 1968		
Naturaleza del dominio: USO PÚBLICO	Título de propiedad:	
Signatura de la inscripción en el Registro de la propiedad:		
Tomo:	Libro:	Folio: Finca: Inscripción:
Derechos reales constituidos a su favor:		
Derechos Reales que gravan la finca:		
Derechos personales constituidos en relación con la finca:		

Fecha de construcción: AÑO - 1968
Costo de adquisición y de las inversiones efectuadas en su mejora (letra y número): C. CONSTRUCCIÓN: 318.300 € TRESCIENTOS DIECIOCHO MIL TRESCIENTOS EUROS
Valor en venta (letra y número):
Frutos y rentas que produce:
Documentación existente relativa al bien y signatura del lugar del Archivo en que obra:
Documentación adjunta: Plano descriptivo
Observaciones:
Variaciones producidas con posterioridad a la fecha de confección del inventario:



**DIPUTACIÓN PROVINCIAL
DE PALENCIA**



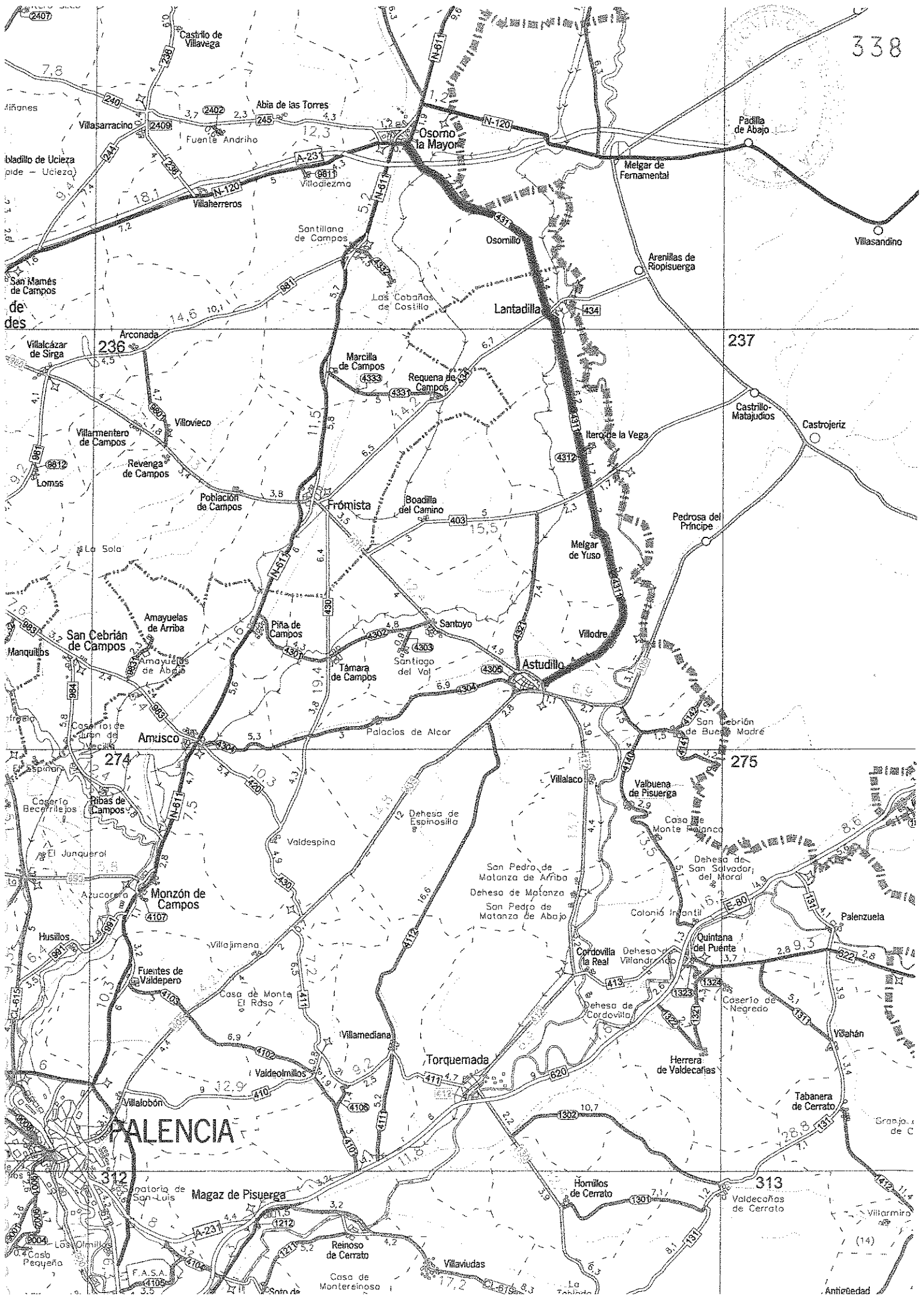
Sello de la Corporación
y rúbrica del Secretario

Inventario de bienes

EPIGRAFE 1º, GRUPO 3º : CARRETERAS

Nº de orden 169º	Denominación: C.P DE ASTUDILLO A OSORNO PP-4311	
Naturaleza:	Código contable: 201	Situación: TERMINOS MUNICIPALES DE ASTUDILLO, VILLODRE, ITERO DE LA VEGA, LANTADILLA, OSORNILLO Y OSORNO.
Límites: PK 0,000 EN EL PK 13,100 (ANTIGUO) DE LA P-431 PK 29,400 EN EL PK 57,785 (ANTIGUO) DE LA CN-611		
Longitud: 29 , 400	Anchura: 5,00 – 6,00 m.	
Características, construcción y estado de conservación: PK 0,000 AL PK 29,400, EN M.B.C EN BUEN ESTADO CONSTRUCCIÓN: AÑO- 1887,1986- 1988- 1989		
Naturaleza del dominio: USO PÚBLICO		Título de propiedad:
Signatura de la inscripción en el Registro de la propiedad:		
Tomo:	Libro:	Folio: Finca: Inscripción:
Derechos reales constituidos a su favor:		
Derechos Reales que gravan la finca:		
Derechos personales constituidos en relación con la finca:		

Fecha de construcción: AÑO - 1887
Costo de adquisición y de las inversiones efectuadas en su mejora (letra y número): C. CONSTRUCCIÓN: 4.704.000 € CUATRO MILLONES, SETECIENTOS CUATRO MIL EUROS
Valor en venta (letra y número):
Frutos y rentas que produce:
Documentación existente relativa al bien y signatura del lugar del Archivo en que obra:
Documentación adjunta: Plano descriptivo
Observaciones:
Variaciones producidas con posterioridad a la fecha de confección del inventario:



PALENCIA

de
des

**DIPUTACIÓN PROVINCIAL
DE PALENCIA**



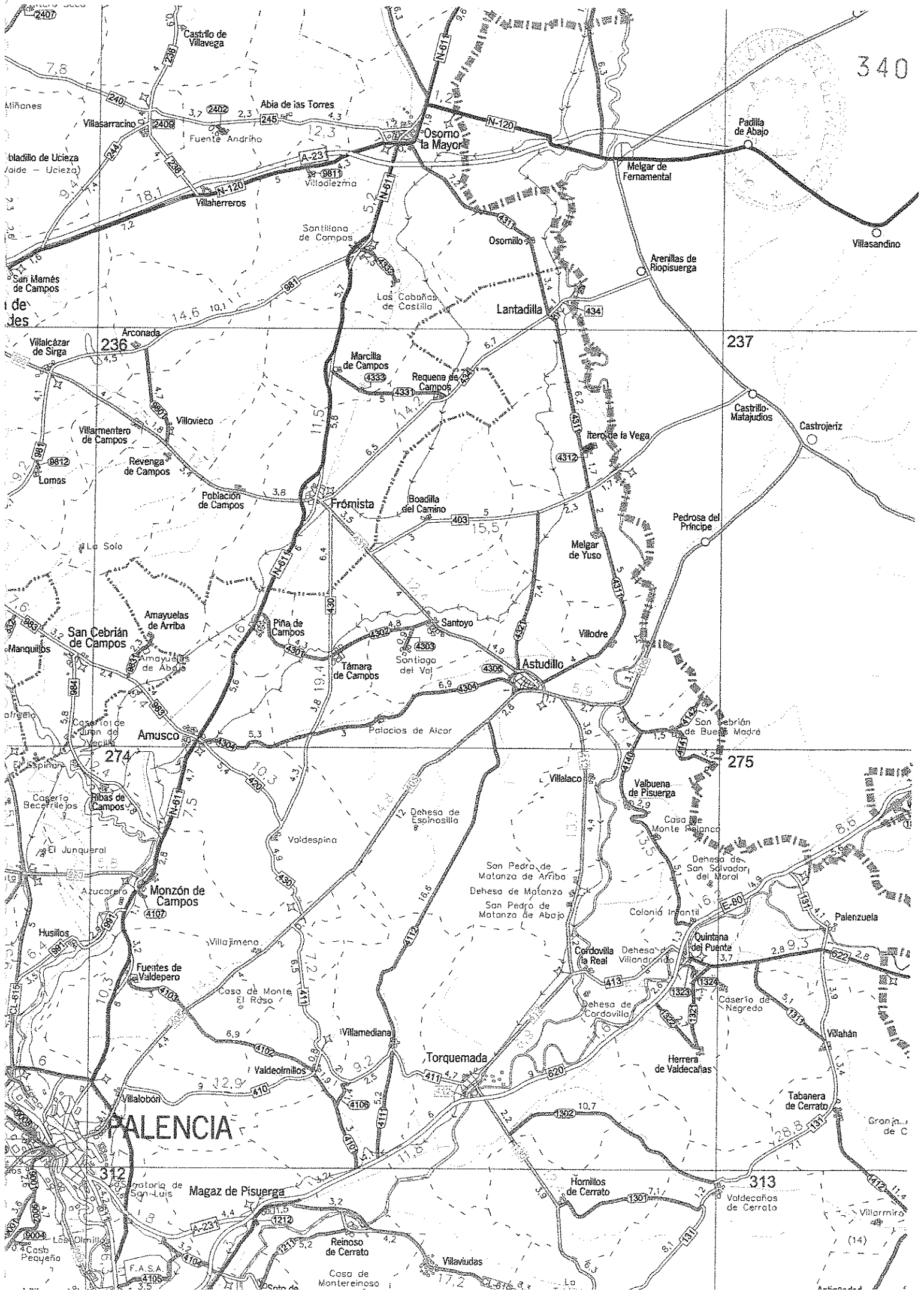
Sello de la Corporación
y rúbrica del Secretario

Inventario de bienes

EPÍGRAFE 1º, GRUPO 3º: CARRETERAS

Nº de orden 170º	Denominación: C.P DE ITERO DE LA VEGA A LA PP-4311 PP-4312		
Naturaleza:	Código contable: 201	Situación: TERMINO MUNICIPAL DE ITERO DE LA VEGA	
Límites: PK 0,000 EN EL CASCO URBANO DE ITERO DE LA VEGA PK 0,547 EN EL PK 12,725 DE LA PP-4311			
Longitud: 0,547		Anchura: 5,00 – 6,00 M.	
Características, construcción y estado de conservación: PK 0,000 AL PK 0,547, EN M.B.C. EN BUEN ESTADO CONSTRUCCIÓN: AÑO 1960			
Naturaleza del dominio: USO PÚBLICO		Título de propiedad:	
Signatura de la inscripción en el Registro de la propiedad:			
Tomo:	Libro:	Folio:	Finca: Inscripción:
Derechos reales constituidos a su favor:			
Derechos Reales que gravan la finca:			
Derechos personales constituidos en relación con la finca:			

Fecha de construcción: AÑO 1960
Costo de adquisición y de las inversiones efectuadas en su mejora (letra y número): C. CONSTRUCCIÓN: 87.520 € OCHENTA Y SIETE MIL QUINIENTOS VEINTE EUROS
Valor en venta (letra y número):
Frutos y rentas que produce:
Documentación existente relativa al bien y signatura del lugar del Archivo en que obra:
Documentación adjunta: Plano descriptivo
Observaciones:
Variaciones producidas con posterioridad a la fecha de confección del inventario:



**DIPUTACIÓN PROVINCIAL
DE PALENCIA**



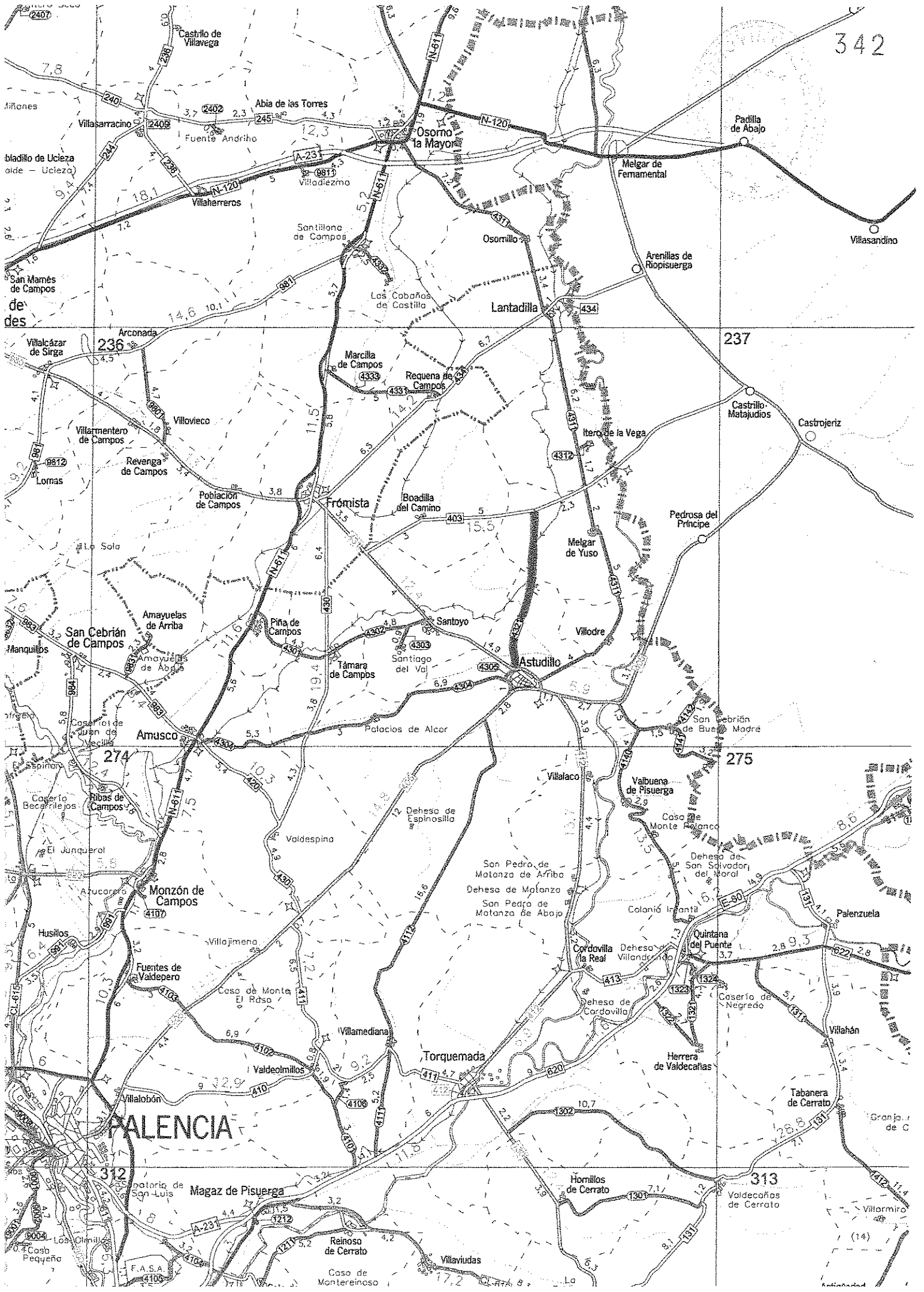
Sello de la Corporación
y rúbrica del Secretario

Inventario de bienes

EPÍGRAFE 1º, GRUPO 3º : CARRETERAS

Nº de orden: 171º	Denominación: C.P DE ASTUDILLO A LA P-403 PP-4321		
Naturaleza:	Código contable: 201	Situación: TERMINOS MUNICIPALES DE ASTUDILLO Y MELGAR DE YUSO	
Límites: PK 0,000 EN EL PK 12,247 DE LA P-431 PK 7,496 EN EL PK 7,966 DE LA P-403			
Longitud: 7 , 496		Anchura: 4,00 – 5,00 M.	
Características, construcción y estado de conservación: PK 0,000 AL PK 7,496, EN R.A EN MAL ESTADO CONSTRUCCIÓN: AÑO - 1945			
Naturaleza del dominio: USO PÚBLICO		Título de propiedad:	
Signatura de la inscripción en el Registro de la propiedad:			
Tomo:	Libro:	Folio:	Finca: Inscripción:
Derechos reales constituidos a su favor:			
Derechos Reales que gravan la finca:			
Derechos personales constituidos en relación con la finca:			

Fecha de construcción: AÑO - 1945
Costo de adquisición y de las inversiones efectuadas en su mejora (letra y número): C. CONSTRUCCIÓN: 824.560 € OCHOCIENTOS VEINTICUATRO MIL QUINIENTOS SESENTA €
Valor en venta (letra y número):
Frutos y rentas que produce:
Documentación existente relativa al bien y signatura del lugar del Archivo en que obra:
Documentación adjunta: Plano descriptivo
Observaciones:
Variaciones producidas con posterioridad a la fecha de confección del inventario:



342

237

275

PALENCIA

313

312

Alfonso

bladillo de Ucieza
oide - Ucieza)

San Mamés
de Campos

de
des

San Cebrían
de Campos

Castrojeriz

Ribas de Campos

Monzón de Campos

Fuentes de Valdepero

Villabón

Magaz de Pisuerga

Reinoso de Cerrato

Villaviudas

Caso de Montereinoso

Abia de las Torres

Villaherreros

Santillano de Campos

Los Coboñas de Castilla

Arconada

Villarcázar de Sirga

Villarmentero de Campos

Revolva de Campos

Lomas

Amayuelas de Arriba

Amayuelas de Abajo

Amusco

Ribas de Campos

El Junquerol

Azucara

Husillos

Villojimena

Villamediana

Valdeolmillos

Villabón

Magaz de Pisuerga

Reinoso de Cerrato

Caso de Montereinoso

Osorno la Mayor

Villadiezmo

Osornillo

Lantadilla

Marcilla de Campos

Requena de Campos

Frómista

Boadilla del Camino

Santoyo

Támara de Campos

Santiago del Val

Palacios de Alcor

Vallalaco

Dehesa de Espinosillo

San Pedro de Matanza de Arriba

Dehesa de Matanza

San Pedro de Matanza de Abajo

Dehesa de Cardovilla

Torquemada

Valdeolmillos

Magaz de Pisuerga

Reinoso de Cerrato

Caso de Montereinoso

Melgar de Fernamental

Arenillas de Ropisuerga

Lantadilla

Melgar de Yuso

Castrojeriz

Castro Matajudios

Castrojeriz

Pedrosa del Príncipe

Melgar de Yuso

Villodre

Astudillo

San Cebrían de Bueso

San Salvador del Moral

Dehesa de San Salvador del Moral

San Pedro de Matanza de Arriba

Dehesa de Matanza

San Pedro de Matanza de Abajo

Dehesa de Cardovilla

Torquemada

Magaz de Pisuerga

Reinoso de Cerrato

Caso de Montereinoso

Padilla de Abajo

Melgar de Fernamental

Arenillas de Ropisuerga

Lantadilla

Melgar de Yuso

Castrojeriz

Castro Matajudios

Castrojeriz

Pedrosa del Príncipe

Melgar de Yuso

Villodre

Astudillo

San Cebrían de Bueso

San Salvador del Moral

Dehesa de San Salvador del Moral

San Pedro de Matanza de Arriba

Dehesa de Matanza

San Pedro de Matanza de Abajo

Torquemada

Magaz de Pisuerga

Reinoso de Cerrato

Caso de Montereinoso

Caso de Montereinoso

Villasandino

Melgar de Fernamental

Arenillas de Ropisuerga

Lantadilla

Melgar de Yuso

Castrojeriz

Castro Matajudios

Castrojeriz

Pedrosa del Príncipe

Melgar de Yuso

Villodre

Astudillo

San Cebrían de Bueso

San Salvador del Moral

Dehesa de San Salvador del Moral

San Pedro de Matanza de Arriba

Dehesa de Matanza

San Pedro de Matanza de Abajo

Torquemada

Magaz de Pisuerga

Reinoso de Cerrato

Caso de Montereinoso

Caso de Montereinoso

**DIPUTACIÓN PROVINCIAL
DE PALENCIA**

Sello de la Corporación
y rúbrica del Secretario

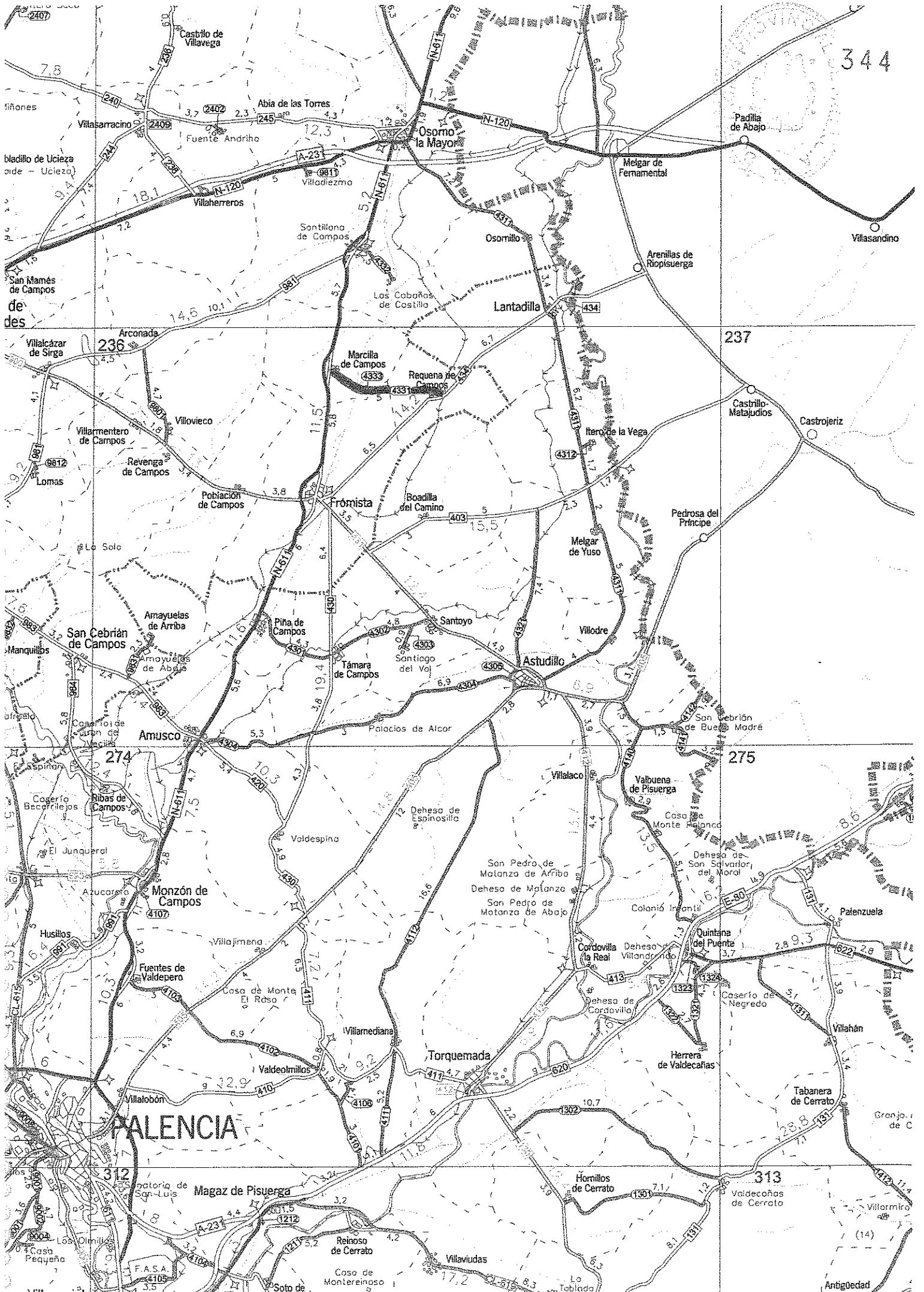


Inventario de bienes

EPIGRAFE 1º, GRUPO 3º : CARRETERAS

Nº de orden 172º	Denominación: C.P DE MARCILLA DE CAMPOS A REQUENA DE CAMPOS PP-4331		
Naturaleza:	Código contable: 201	Situación: TERMINOS MUNICIPALES DE MARCILLA, FROMISTA Y REQUENA.	
Límites: PK 0,000 EN EL PK 46,500 DE LA ANTIGUA CN-611 PK 5,037 EN EL PK 6,460 (ANTIGUO) DE LA P-434			
Longitud: 5 , 037		Anchura: 6,00 – 8,00 M.	
Características, construcción y estado de conservación: PK 0,000 AL PK 0,547, EN M.B.C EN BUEN ESTADO PK 0,547 AL PK 5,037, EN R.A EN REGULAR ESTADO CONSTRUCCIÓN – AÑO 1928			
Naturaleza del dominio: USO PÚBLICO		Título de propiedad:	
Signatura de la inscripción en el Registro de la propiedad:			
Tomo:	Libro:	Folio:	Finca: Inscripción:
Derechos reales constituidos a su favor:			
Derechos Reales que gravan la finca:			
Derechos personales constituidos en relación con la finca:			

Fecha de construcción: AÑO - 1928
Costo de adquisición y de las inversiones efectuadas en su mejora (letra y número): C. CONSTRUCCIÓN: 1.057.700 € UN MILLON CINCUENTA Y SIETE MIL SETECIENTOS €
Valor en venta (letra y número):
Frutos y rentas que produce:
Documentación existente relativa al bien y signatura del lugar del Archivo en que obra:
Documentación adjunta: Plano descriptivo
Observaciones:
Variaciones producidas con posterioridad a la fecha de confección del inventario:



344

de
des

PALENCIA

Villamuriel

Antigüedad

**DIPUTACIÓN PROVINCIAL
DE PALENCIA**



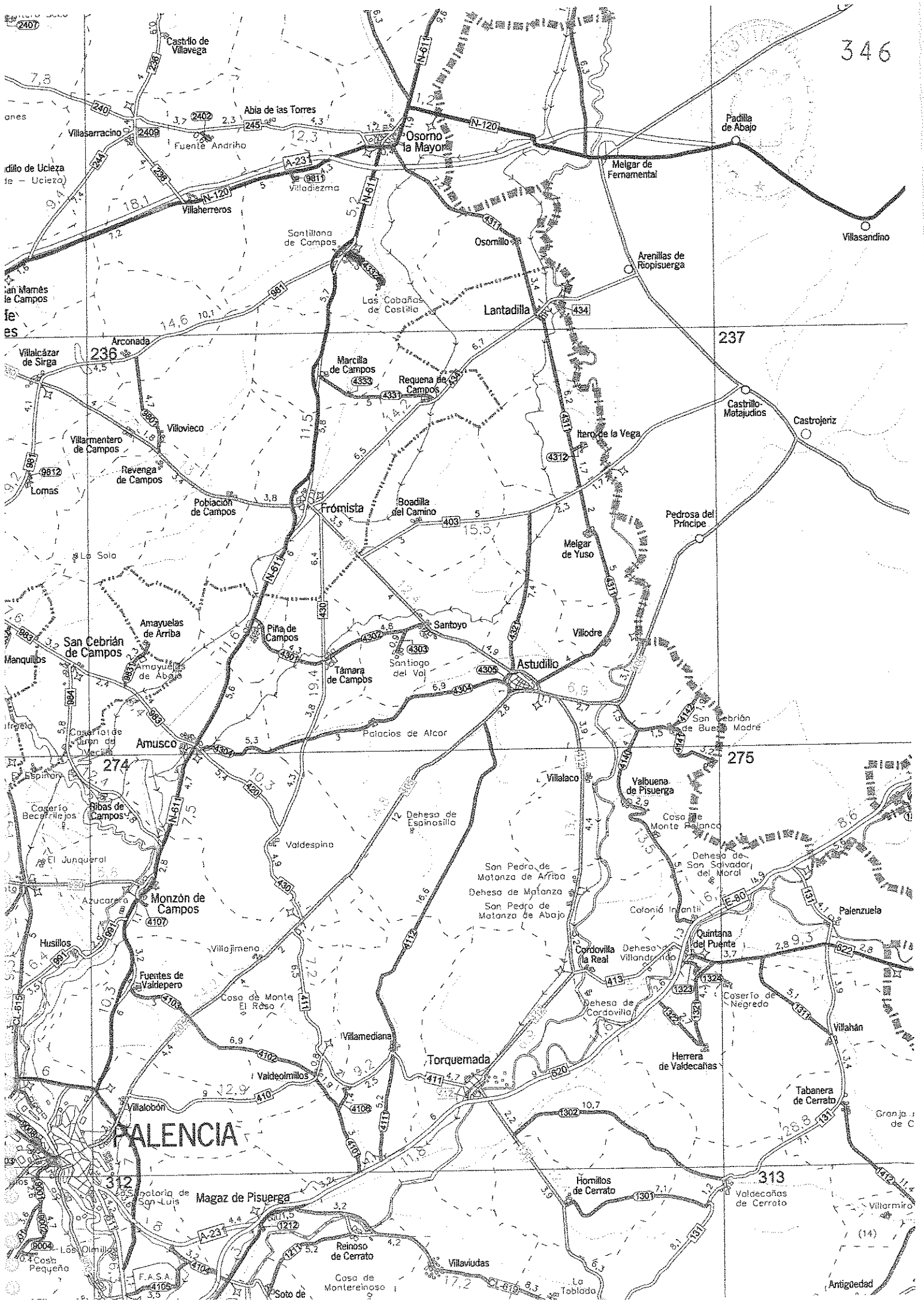
Sello de la Corporación
y rúbrica del Secretario

Inventario de bienes

EPÍGRAFE 1º, GRUPO 3º: CARRETERAS

Nº de orden 173º	Denominación: C.P DE SANTILLANA DE CAMPOS A LA ESTACION DE FF.CC. DE LAS CABAÑAS DE CASTILLA. PP-4332	
Naturaleza:	Código contable: 201	Situación: TERMINO MUNICIPAL DE OSORNO
Límites: PK 0,000 EN EL PK 52,395 DE LA ANTIGUA CN-611 PK 2,549 EN LA ESTACIÓN DE FERROCARRIL.		
Longitud: 2,549	Anchura: 4,00-5,00 M PK 0,000 AL PK 2,218 3,00-4,00 M PK 2,218 AK PK 2,549	
Características, construcción y estado de conservación: PK 0,000 AL PK 2,549, EN R.A. EN MAL ESTADO		
Naturaleza del dominio: USO PÚBLICO		Título de propiedad:
Signatura de la inscripción en el Registro de la propiedad:		
Tomo:	Libro:	Folio: Finca: Inscripción:
Derechos reales constituidos a su favor:		
Derechos Reales que gravan la finca:		
Derechos personales constituidos en relación con la finca:		

Fecha de construcción:
Costo de adquisición y de las inversiones efectuadas en su mejora (letra y número): C. CONSTRUCCIÓN: 280.390 € DOSCIENTOS OCHENTA MIL TRESCIENTOS NOVENTA EUROS
Valor en venta (letra y número):
Frutos y rentas que produce:
Documentación existente relativa al bien y signatura del lugar del Archivo en que obra:
Documentación adjunta: Plano descriptivo
Observaciones:
Variaciones producidas con posterioridad a la fecha de confección del inventario:



PALENCIA

Map showing various locations and distances:

- Castillo de Villavega
- Abia de las Torres
- Villasarracino
- Fuente Andriho
- Villadiezma
- Osorno la Mayor
- Melgar de Fernamental
- Padilla de Abajo
- Villasandino
- Villaherreros
- Santillana de Campos
- Osornillo
- Arenillas de Ropisuerga
- Los Cobanos de Castilla
- Lantadilla
- Arconada
- Marcilla de Campos
- Requena de Campos
- Villavieco
- Villarmentero de Campos
- Revena de Campos
- Lomas
- Población de Campos
- Frómista
- Boadilla del Camino
- Itero de la Vega
- Castrojo de la Vega
- Castrojeriz
- La Solo
- Amayuelas de Arriba
- Piña de Campos
- Santoyo
- Villodre
- San Cebrían de Campos
- Amayuelas de Abajo
- Támara de Campos
- Santiago del Val
- Astudillo
- Manquibos
- Castrojo de Bueña Madre
- Amusco
- Palacios de Alcor
- Dehesa de Espinosillo
- Valdespino
- Villalaco
- Valbuena de Pisuerga
- Casa de Monte Palanca
- Dehesa de San Salvador del Moral
- San Pedro de Matanza de Arriba
- Dehesa de Matanza
- San Pedro de Matanza de Abajo
- Cofradía Infantil
- Quintana del Puente
- Dehesa de Villandrijo
- Caserío de Negredo
- El Junquera
- Azucarera
- Monzón de Campos
- Villojimeno
- Casa de Monte El Roso
- Valdeomillos
- Vilamediana
- Torquemada
- Dehesa de Cordovilla
- Cordovilla la Real
- Herrera de Valdecañas
- Husillos
- Fuentes de Valdepero
- Villalobón
- Valdecañas
- Villahán
- Tabanera de Cerrato
- Magaz de Pisuerga
- Reinoso de Cerrato
- Villaviudas
- La Tobiada
- Hornillos de Cerrato
- Valdecañas de Cerrato
- Villormio
- Antigüedad

**DIPUTACIÓN PROVINCIAL
DE PALENCIA**



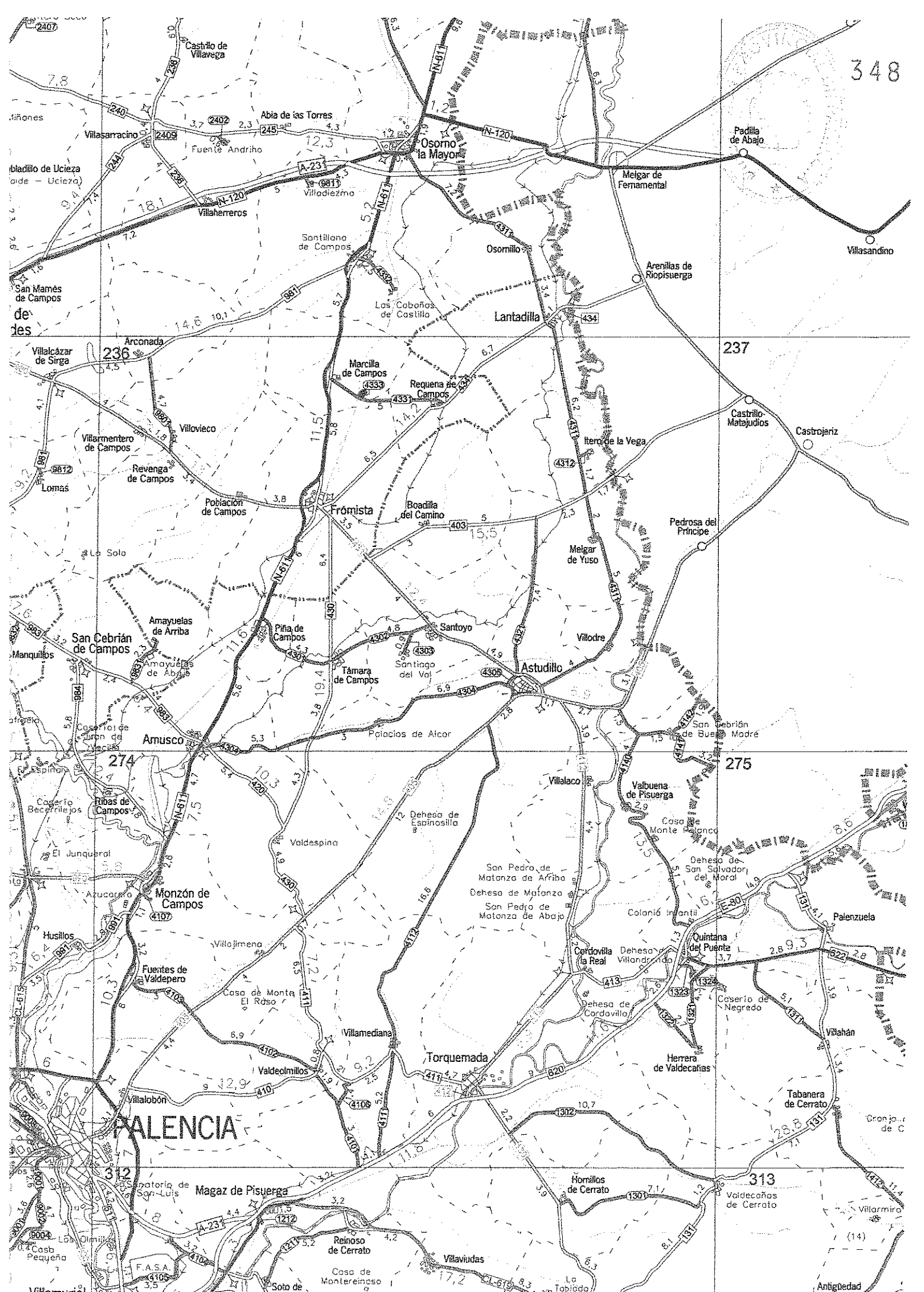
Sello de la Corporación
y rúbrica del Secretario

Inventario de bienes

EPÍGRAFE 1º, GRUPO 3º : CARRETERAS

Nº de orden 174º	Denominación: C.P DE ESTACION DE FERROCARRIL DE MARCILLA A LA PP-4331 PP-4333		
Naturaleza:	Código contable: 201	Situación: TERMINO MUNICIPAL DE MARCILLA DE CAMPOS	
Límites: PK 0,000 EN LA ESTACION DE FERROCARRIL PK 0,100 EN EL PK 1,446 DE LA PP-4331			
Longitud: 0 , 100		Anchura: 3,00 – 4,00 M.	
Características, construcción y estado de conservación: PK 0,000 AL PK 0,100, EN R.A EN MAL ESTADO CONSTRUCCIÓN: AÑO 1928			
Naturaleza del dominio: USO PÚBLICO		Título de propiedad:	
Signatura de la inscripción en el Registro de la propiedad:			
Tomo:	Libro:	Folio:	Finca: Inscripción:
Derechos reales constituidos a su favor:			
Derechos Reales que gravan la finca:			
Derechos personales constituidos en relación con la finca:			

Fecha de construcción: AÑO - 1928
Costo de adquisición y de las inversiones efectuadas en su mejora (letra y número): C. CONSTRUCCIÓN 11.000 € ONCE MIL EUROS
Valor en venta (letra y número):
Frutos y rentas que produce:
Documentación existente relativa al bien y signatura del lugar del Archivo en que obra:
Documentación adjunta: Plano descriptivo
Observaciones:
Variaciones producidas con posterioridad a la fecha de confección del inventario:



PALENCIA

de
des

(14)

Antigüedad

**DIPUTACIÓN PROVINCIAL
DE PALENCIA**



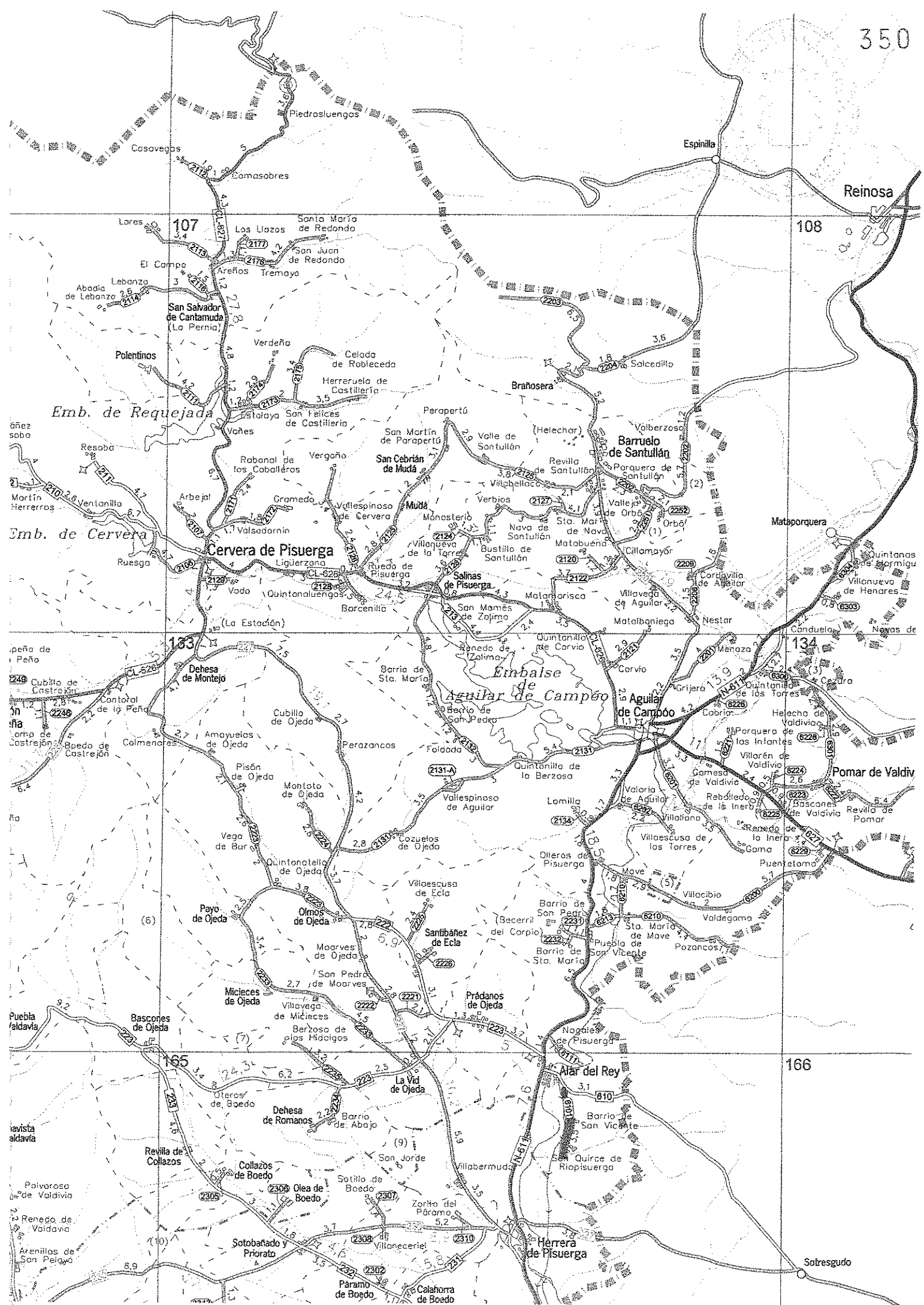
Sello de la Corporación
y rúbrica del Secretario

Inventario de bienes

EPÍGRAFE 1º, GRUPO 3º : CARRETERAS

Nº de orden 175º	Denominación: C.P DE SAN QUIRCE DE RIO PISUERGA A LA P-160 PP-6101	
Naturaleza:	Código contable: 201	Situación: TERMINO MUNICIPAL DE ALAR DEL REY
Límites: PK 0,000 EN EL CASCO URBANO DE SAN QUIRCE DE RIO PISUERGA PK 3,475 EN EL PK 0,692 (ANTIGUO) DE LA P-610		
Longitud: 3 , 475	Anchura: 4,50 – 5,50 M PK 0,000 3,475	
Características, construcción y estado de conservación: PK 0,000 AL PK 3,475, EN M.B.C EN REGULAR ESTADO AÑOS 1990 – 1993 (REFUERZO DEL FIRME)		
Naturaleza del dominio: USO PÚBLICO		Título de propiedad:
Signatura de la inscripción en el Registro de la propiedad:		
Tomó:	Libro:	Folio:
		Finca:
		Inscripción:
Derechos reales constituidos a su favor:		
Derechos Reales que gravan la finca:		
Derechos personales constituidos en relación con la finca:		

Fecha de construcción:
Costo de adquisición y de las inversiones efectuadas en su mejora (letra y número): C. CONSTRUCCIÓN: 556.000 € QUINIENTOS CINCUENTA Y SEIS MIL EUROS
Valor en venta (letra y número):
Frutos y rentas que produce:
Documentación existente relativa al bien y signatura del lugar del Archivo en que obra:
Documentación adjunta: Plano descriptivo
Observaciones:
Variaciones producidas con posterioridad a la fecha de confección del inventario:



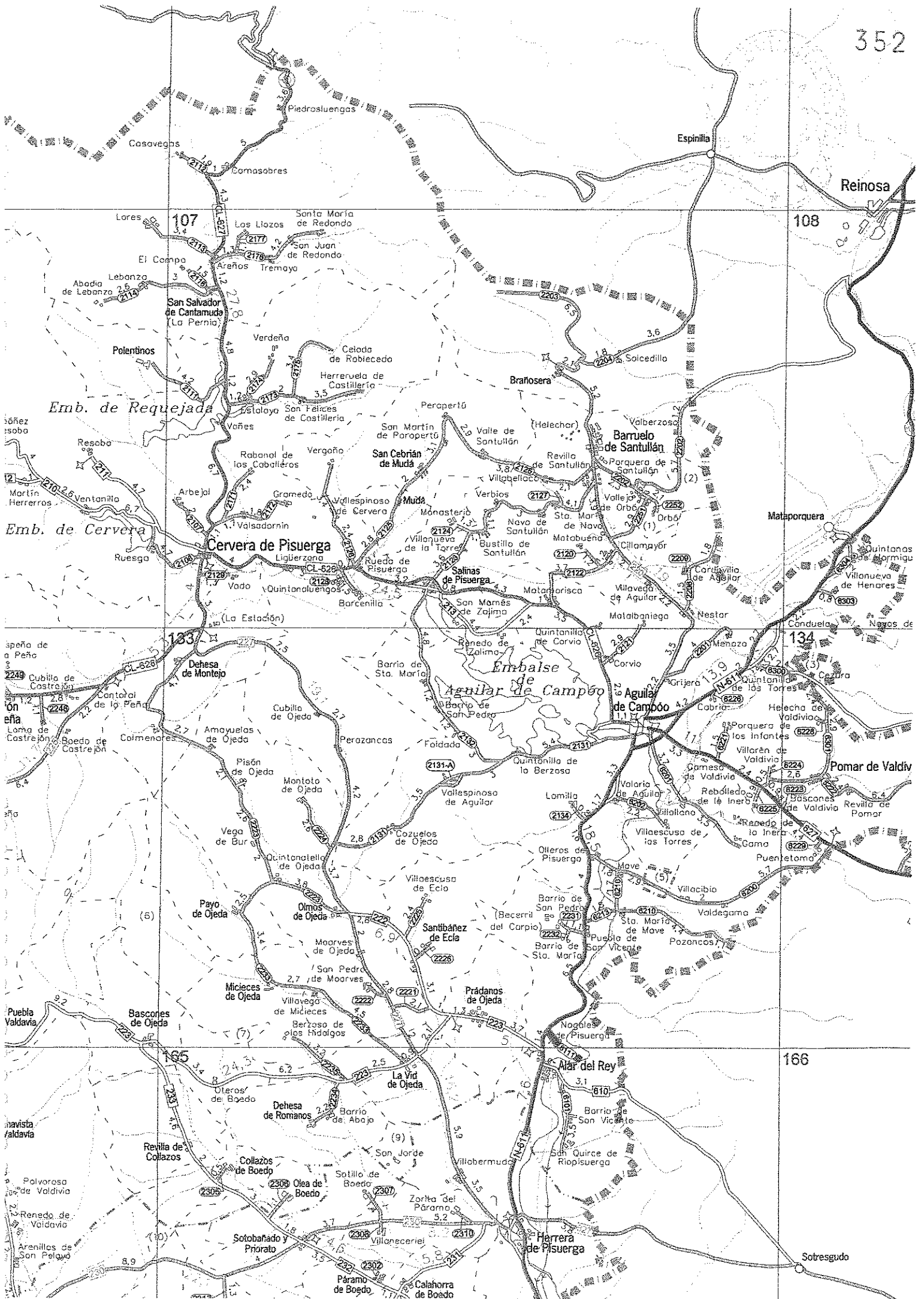


Inventario de bienes

EPÍGRAFE 1º, GRUPO 3º : CARRETERAS

Nº de orden 176º	Denominación: C.P DE NOGALES DE PISUERGA A LA CN-611 PP-6111		
Naturaleza:	Código contable: 201	Situación: TERMINO MUNICIPAL DE ALAR DEL REY	
Límites: PK 0,000 EN EL CASCO URBANO DE NOGALES PK 1,040 EN EL PK 90,770 DE LA ANTIGUA CN-611			
Longitud: 1,040	Anchura: 3,50 -4,50M PK 0,000 AL PK 0,240 6,00 -8,00M PK 0,240 AL PK 1,040		
Características, construcción y estado de conservación: PK 0,000 AL PK 1,040, EN M.B.C EN BUEN ESTADO CONSTRUCCIÓN: AÑO – 1944 AÑO- 1998 (ENSANCHE Y REFUERZO FIRME)			
Naturaleza del dominio: USO PÚBLICO		Título de propiedad:	
Signatura de la inscripción en el Registro de la propiedad:			
Tomo:	Libro:	Folio:	Finca: Inscripción:
Derechos reales constituidos a su favor:			
Derechos Reales que gravan la finca:			
Derechos personales constituidos en relación con la finca:			

Fecha de construcción: AÑO - 1944
Costo de adquisición y de las inversiones efectuadas en su mejora (letra y número): C. CONSTRUCCIÓN: 194.400 € CIENTO NOVENTA Y CUATRO MIL CUATROCIENTOS €
Valor en venta (letra y número):
Frutos y rentas que produce:
Documentación existente relativa al bien y signatura del lugar del Archivo en que obra:
Documentación adjunta: Plano descriptivo
Observaciones:
Variaciones producidas con posterioridad a la fecha de confección del inventario:

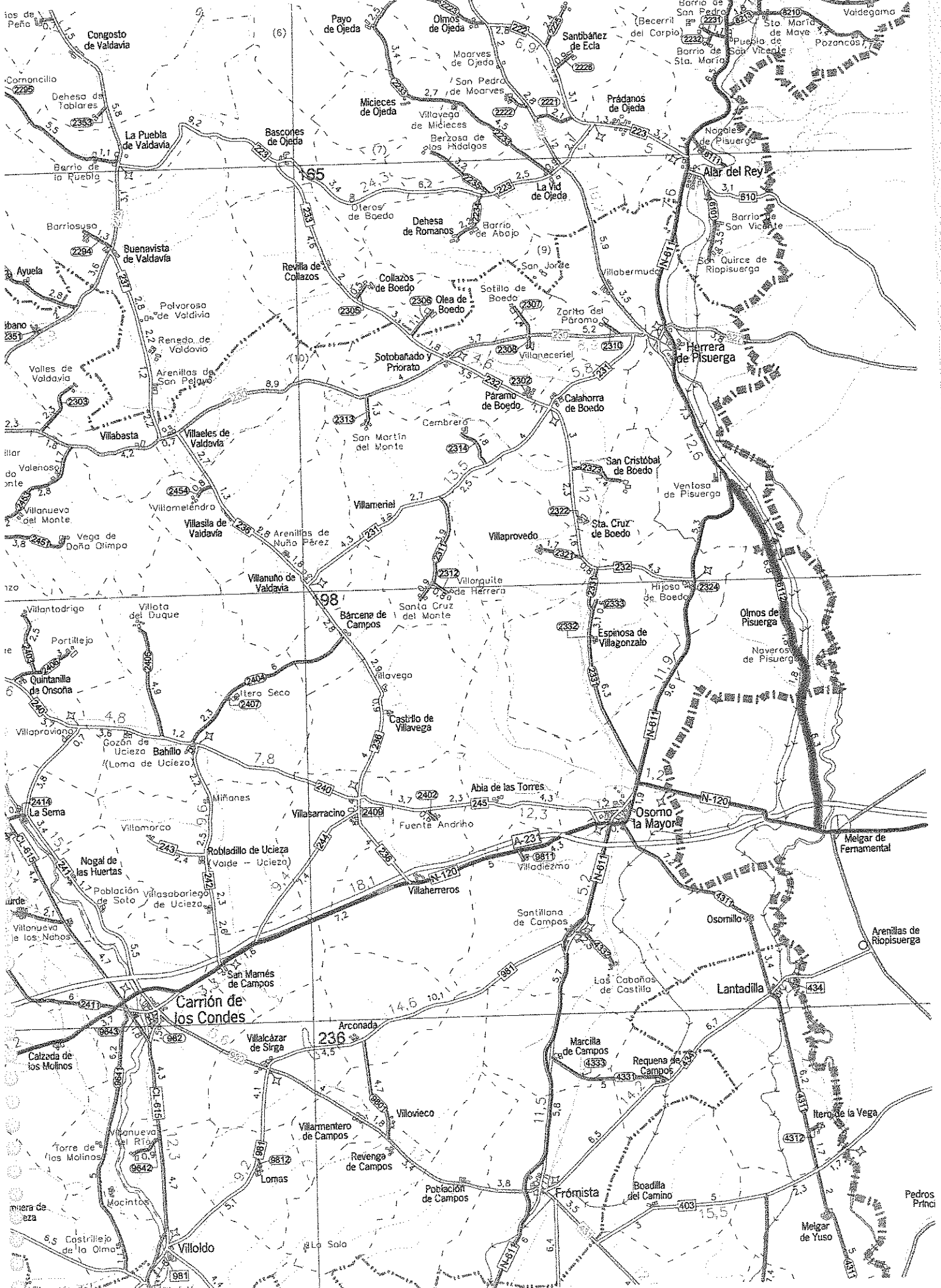


Inventario de bienes

EPÍGRAFE 1º, GRUPO 3º : CARRETERAS

Nº de orden 177º	Denominación: C.P DE VENTOSA DE PISUERGA, POR OLMOS DE PISUERGA A LA CN-120 PP-6112	
Naturaleza:	Código contable: 201	Situación: TERMINOS MUNICIPALES DE OLMOS DE PISUERGA Y MELGAR DE FERNANMENTAL (BURGOS)
Límites: PK 0,000 EN EL PK 74,596 (ANTIGUO) DE LA CN-611 PK 16,330 EN EL PK 164,200 (ANTIGUO) DE LA CN - 120		
Longitud:		Anchura: 4,50-5,50M PK 0,000 AL PK 12,747 5,00-7,00M PK 12,747 AL PK 15,170 6,00-8,00M PK 15,170 AL PK 15,700 5,00-7,00M PK 15,700 AL PK 16,330
Características, construcción y estado de conservación: PK 0,000 AL PK 12,747 Y PK 15,170 AL PK 15,700, EN M.B.C EN BUEN ESTADO PK 12,747 AL PK 15,170 Y PK 16,330, EN R.A. EN MAL ESTADO AÑOS: 1992 – 1993 – 1994 Y 1995		
Naturaleza del dominio: USO PÚBLICO		Título de propiedad:
Signatura de la inscripción en el Registro de la propiedad:		
Tomo:	Libro:	Folio: Finca: Inscripción:
Derechos reales constituidos a su favor:		
Derechos Reales que gravan la finca:		
Derechos personales constituidos en relación con la finca:		

Fecha de construcción:
Costo de adquisición y de las inversiones efectuadas en su mejora (letra y número): C. CONSTRUCCIÓN: 1.738.000 € UN MILLON, SETECIENTOS TREINTA Y OCHO MIL EUROS
Valor en venta (letra y número):
Frutos y rentas que produce:
Documentación existente relativa al bien y signatura del lugar del Archivo en que obra:
Documentación adjunta: Plano descriptivo
Observaciones:
Variaciones producidas con posterioridad a la fecha de confección del inventario:



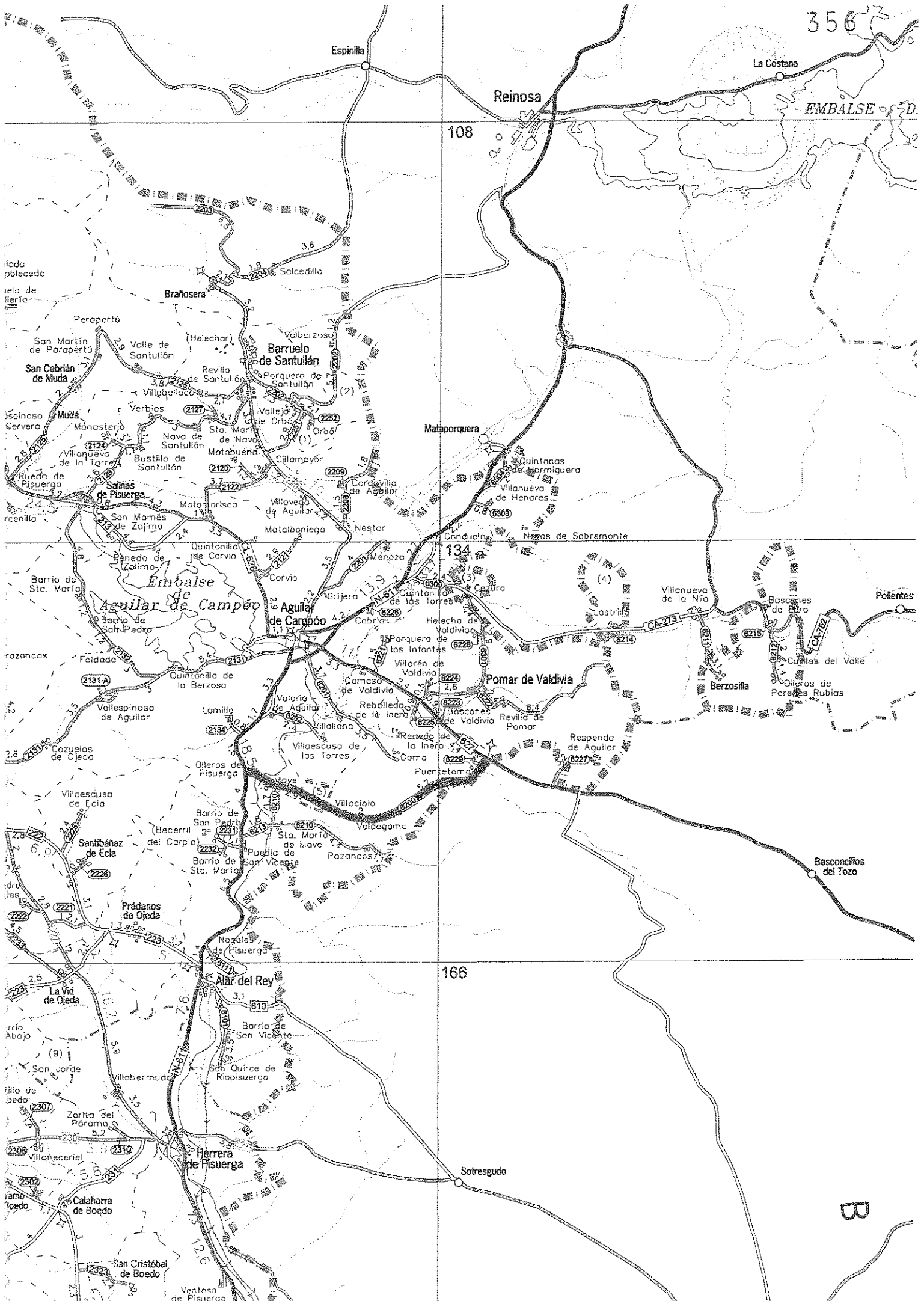


Inventario de bienes

EPÍGRAFE 1º, GRUPO 3º : CARRETERAS

Nº de orden 178º	Denominación: C.P DE OLLEROS DE PISUERGA A LA CN-627 PP-6200		
Naturaleza:	Código contable: 201	Situación: TERMINO MUNICIPAL DE AGUILAR DE CAMPOO	
Límites: PK 0,000 EN EL PK 101,120 (ANTIGUO) DE LA CN-611 PK 12,205 EN EL PK 10,090 (ANTIGUO) DE LA CN-627			
Longitud: 12 ,205	Anchura: 5,50-6,50 M PK 0,000 AL PK 1,245 6,00-8,00 M PK 1,245 AL PK 1,630 4,50-5,50 M PK 1,630 AL PK 12,205		
Características, construcción y estado de conservación: PK 0,000 AL PK 1,245 Y 1,630 AL 12,205, EN R.A. MAL ESTADO PK 1,245 AL 1,630, EN M.B.C EN BUEN ESTADO			
Naturaleza del dominio: USO PÚBLICO		Título de propiedad: CEDIDA POR LA J. C Y L. (AÑO 1999)	
Signatura de la inscripción en el Registro de la propiedad:			
Tomos:	Libro:	Folio:	Finca: Inscripción:
Derechos reales constituidos a su favor:			
Derechos Reales que gravan la finca:			
Derechos personales constituidos en relación con la finca:			

Fecha de construcción: CEDIDA DE OTRO ORGANISMO
Costo de adquisición y de las inversiones efectuadas en su mejora (letra y número):
Valor en venta (letra y número):
Frutos y rentas que produce:
Documentación existente relativa al bien y signatura del lugar del Archivo en que obra:
Documentación adjunta: Plano descriptivo
Observaciones:
Variaciones producidas con posterioridad a la fecha de confección del inventario:



EMBALSE D.

108

134

166

B

**DIPUTACIÓN PROVINCIAL
DE PALENCIA**

Sello de la Corporación
y rúbrica del Secretario



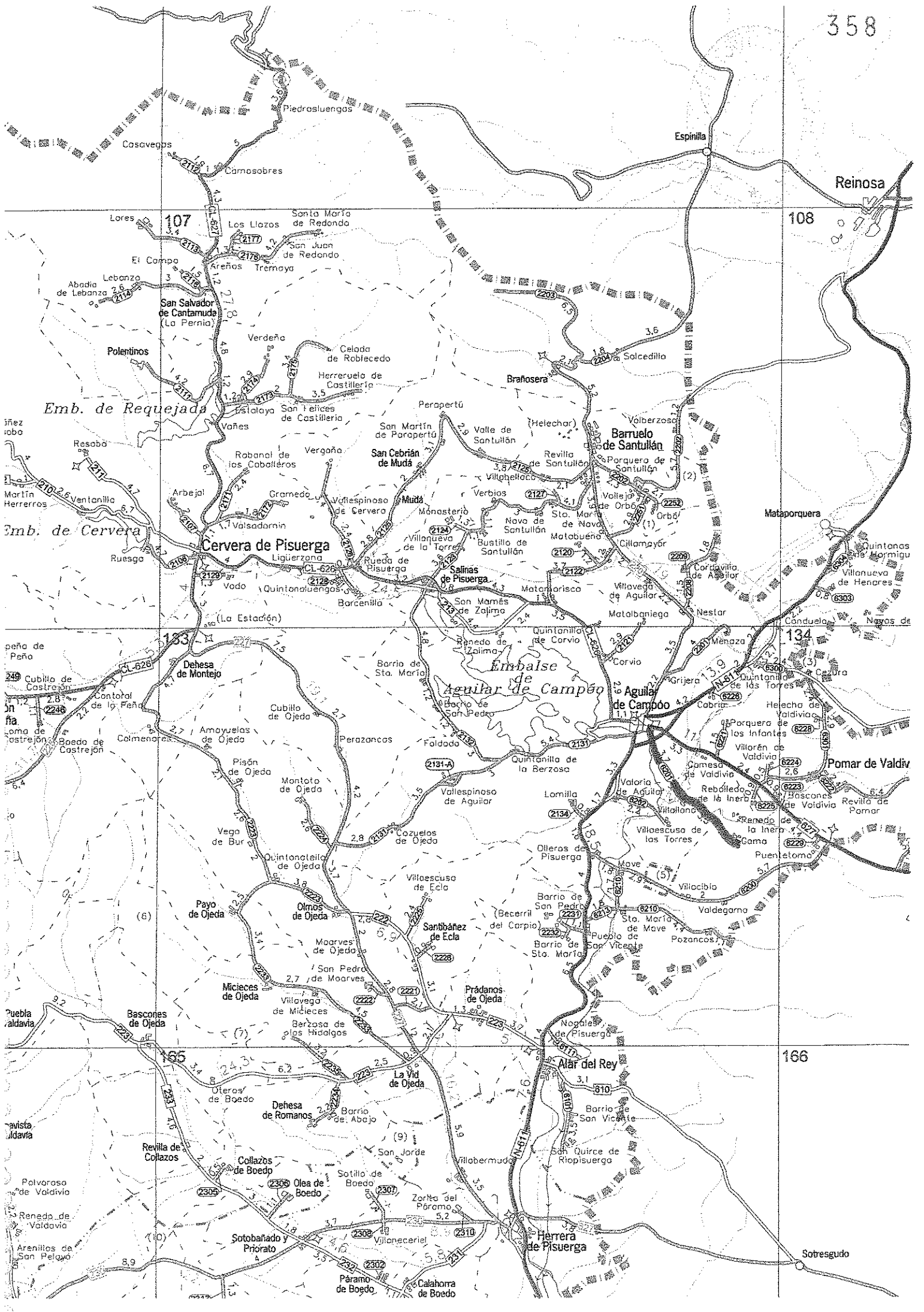
AM

Inventario de bienes

EPÍGRAFE 1º, GRUPO 3º: CARRETERAS

Nº de orden 179º	Denominación: C.P DE GAMA, POR VILLALLANO A LA CN-611 PP-6201		
Naturaleza:	Código contable: 201	Situación: TERMINOS MUNICIPALES DE AGUILAR Y POMAR DE VALDIVIA.	
Límites: PK 0,000 EN EL CASCO URBANO DE GAMA PO 5,937 EN EL PK 107,292 (ANTIGUO) DE LA CN-611			
Longitud: 5 , 937	Anchura: 4,00-5,00 M PK 0,000 AL 3,530 4,50-5,50 M PK 3,530 AL 5,937		
Características, construcción y estado de conservación: PK 0,000 AL 3,530, EN R.A EN MAL ESTADO PK 3,530 AL 5,937 EN R.A (L.B EN REGULAR ESTADO CONSTRUCCION: AÑOS 1946 – 1962 (VILLALLANO – AGUILAR) CONSTRUCCIÓN: AÑO 1989 (GAMA-VILLALLANO)			
Naturaleza del dominio: USO PÚBLICO		Título de propiedad:	
Signatura de la inscripción en el Registro de la propiedad:			
Tomo:	Libro:	Folio:	Finca: Inscripción:
Derechos reales constituidos a su favor:			
Derechos Reales que gravan la finca:			
Derechos personales constituidos en relación con la finca:			

Fecha de construcción: AÑO 1989 (GAMA-VILLALLANO) AÑOS: 1946 – 1962 (VILLALLANO-AGUILAR)
Costo de adquisición y de las inversiones efectuadas en su mejora (letra y número): C. CONSTRUCCIÓN: 653.070 € SEISCIENTOS CINCUENTA Y TRES MIL SETENTA EUROS
Valor en venta (letra y número):
Frutos y rentas que produce:
Documentación existente relativa al bien y signatura del lugar del Archivo en que obra:
Documentación adjunta: Plano descriptivo
Observaciones:
Variaciones producidas con posterioridad a la fecha de confección del inventario:



**DIPUTACIÓN PROVINCIAL
DE PALENCIA**

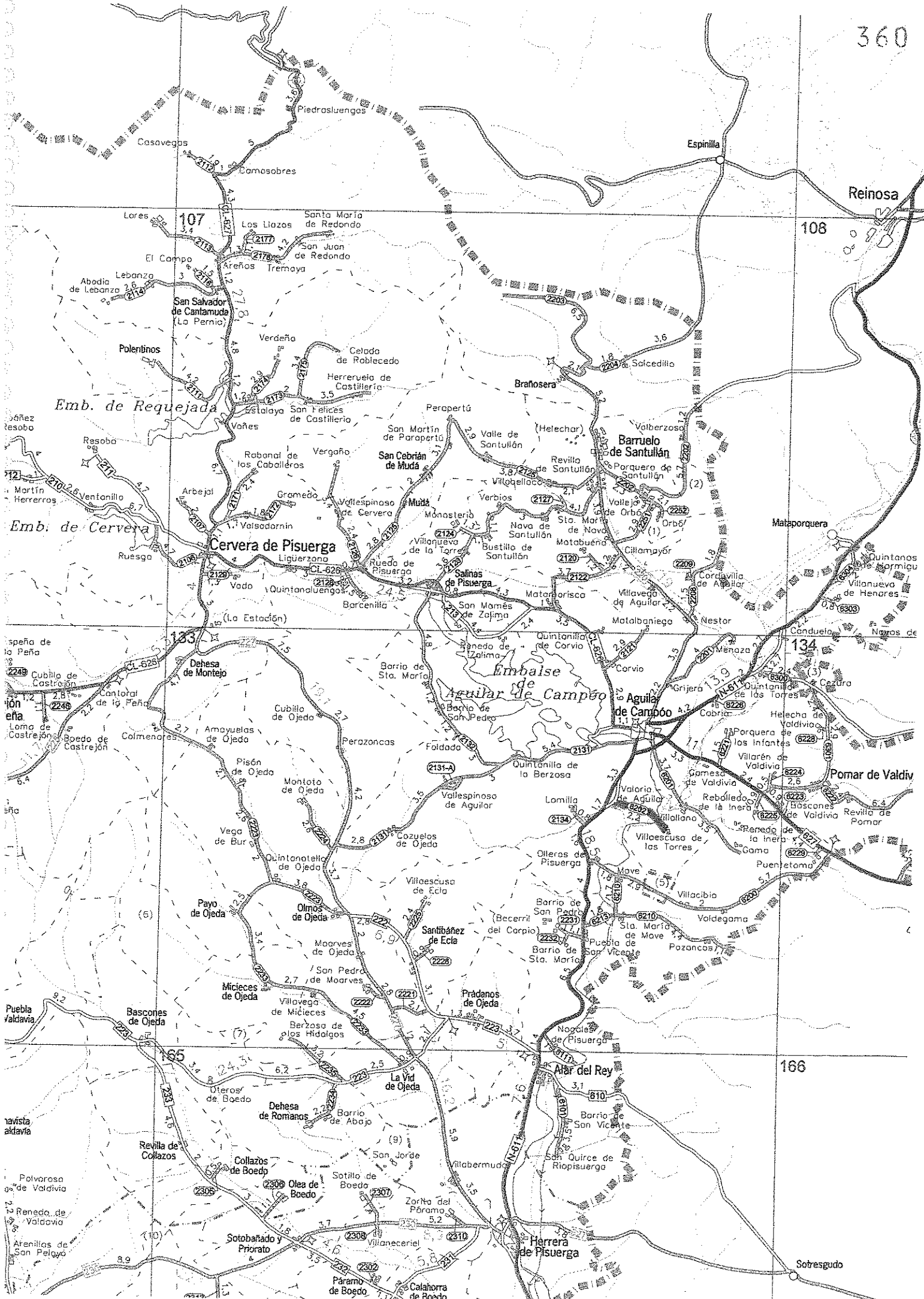
Sello de la Corporación
y rúbrica del Secretario

Inventario de bienes

EPÍGRAFE 1º, GRUPO 3º : CARRETERAS

Nº de orden 180º	Denominación: C.P DE VILLAESCUSA DE LAS TORRES A VALORIA DE AGUILAR PP-6202		
Naturaleza:	Código contable: 201	Situación: TERMINOS MUNICIPALES DE AGUILAR Y POMAR DE VALDIVIA	
Límites: PK 0,000 EN EL CASCO URBANO DE VILLAESCUSA DE LAS TORRES PK 2,260 EN EL PK 103,458 (ANTIGUO) DE LA CN-611			
Longitud: 2 , 260		Anchura: 4,00 – 5,00 M.	
Características, construcción y estado de conservación: PK 0,000 AL 2,260, EN R.A. EN MAL ESTADO CONSTRUCCION: AÑO - 1980			
Naturaleza del dominio: USO PÚBLICO		Título de propiedad:	
Signatura de la inscripción en el Registro de la propiedad:			
Tomo:	Libro:	Folio:	Finca: Inscripción:
Derechos reales constituidos a su favor:			
Derechos Reales que gravan la finca:			
Derechos personales constituidos en relación con la finca:			

Fecha de construcción: AÑO - 1980
Costo de adquisición y de las inversiones efectuadas en su mejora (letra y número): C. CONSTRUCCIÓN: 248.600 € DOSCIENTOS CUARENTA Y OCHO MIL SEISCIENTOS EUROS
Valor en venta (letra y número):
Frutos y rentas que produce:
Documentación existente relativa al bien y signatura del lugar del Archivo en que obra:
Documentación adjunta: Plano descriptivo
Observaciones:
Variaciones producidas con posterioridad a la fecha de confección del inventario:



**DIPUTACIÓN PROVINCIAL
DE PALENCIA**

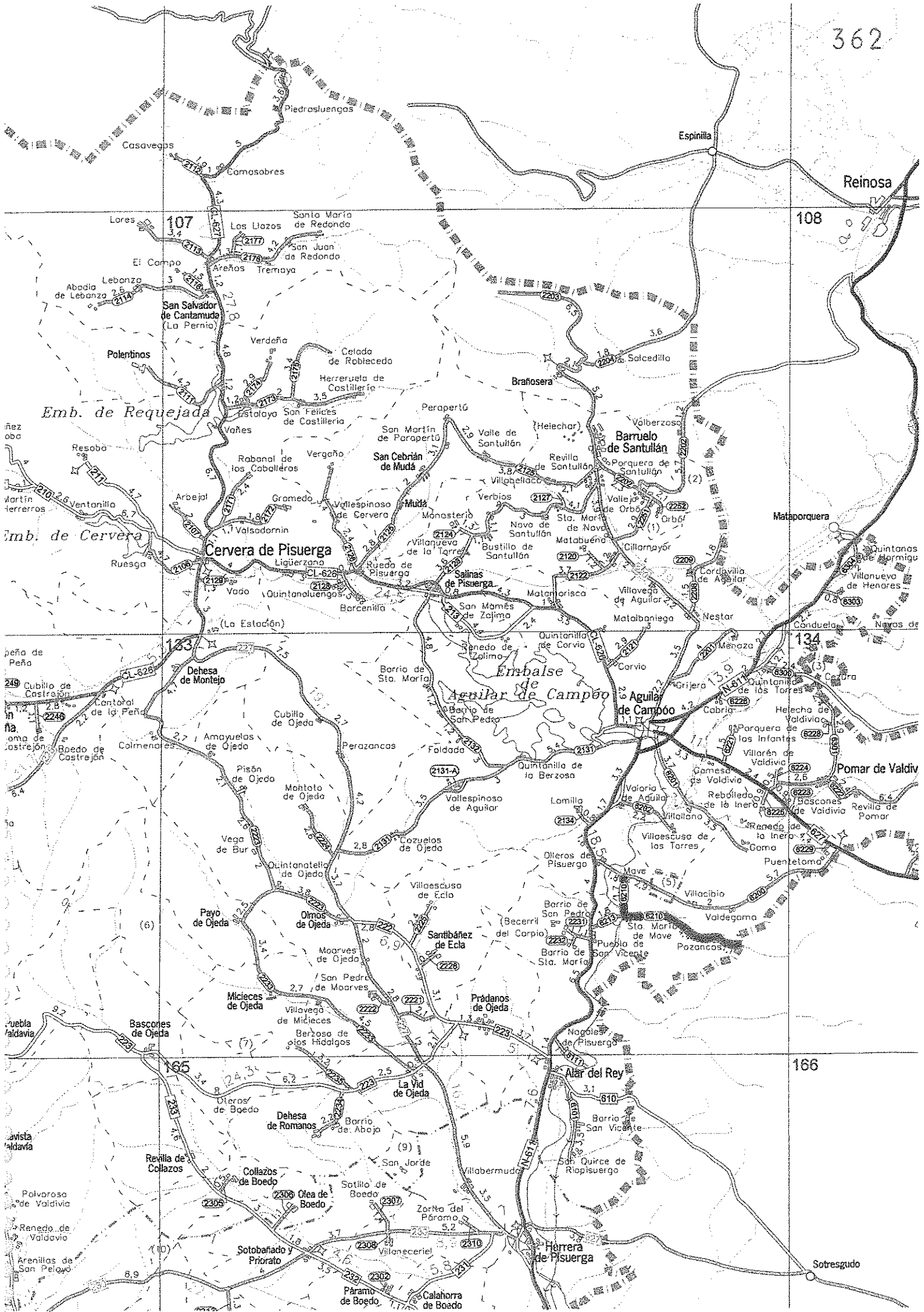
Sello de la Corporación
y rúbrica del Secretario

Inventario de bienes

EPÍGRAFE 1º, GRUPO 3º : CARRETERAS

Nº de orden 181º	Denominación: C.P. DE MAVE POR POZANCOS AL LÍMITE DE PROVINCIA PP - 6210		
Naturaleza:	Código contable: 201	Situación: TÉRMINO MUNICIPAL DE AGUILAR DE CAMPÓO	
Límites: PK 0,000 EN EL PK 1,584 DE LA PP - 6200 PK 7,517 EN EL LÍMITE DE PROVINCIA CON BURGOS			
Longitud: 7,513 Km.		Anchura: PK 0,000 AL 1,760 5,00 m - 6,00 m PK 1,760 AL 7,513 4,00 m - 5,00 m	
Características, construcción y estado de conservación: PK 0,000 AL PK 7,513 EN R. A. ESTADO MALO			
Naturaleza del dominio: USO PÚBLICO		Título de propiedad: TRAMO MAVE – STA. Mª DE MAVE CEDIDA POR LA J. C. Y L. (AÑO 1999)	
Signatura de la inscripción en el Registro de la propiedad:			
Tomo:	Libro:	Folio:	Finca: Inscripción:
Derechos reales constituidos a su favor:			
Derechos Reales que gravan la finca:			
Derechos personales constituidos en relación con la finca:			

Fecha de construcción: AÑO 1944 Y 1960 TRAMO MAVE – STA. M ^a DE MAVE CEDIDA POR LA J. C. Y L. (AÑO 1999)
Costo de adquisición y de las inversiones efectuadas en su mejora (letra y número): C. CONSTRUCCIÓN: 914.430,00 € Novecientos catorce mil cuatrocientos treinta euros
Valor en venta (letra y número):
Frutos y rentas que produce:
Documentación existente relativa al bien y signatura del lugar del Archivo en que obra:
Documentación adjunta: Plano descriptivo
Observaciones:
Variaciones producidas con posterioridad a la fecha de confección del inventario:



**DIPUTACIÓN PROVINCIAL
DE PALENCIA**

Sello de la Corporación
y rúbrica del Secretario



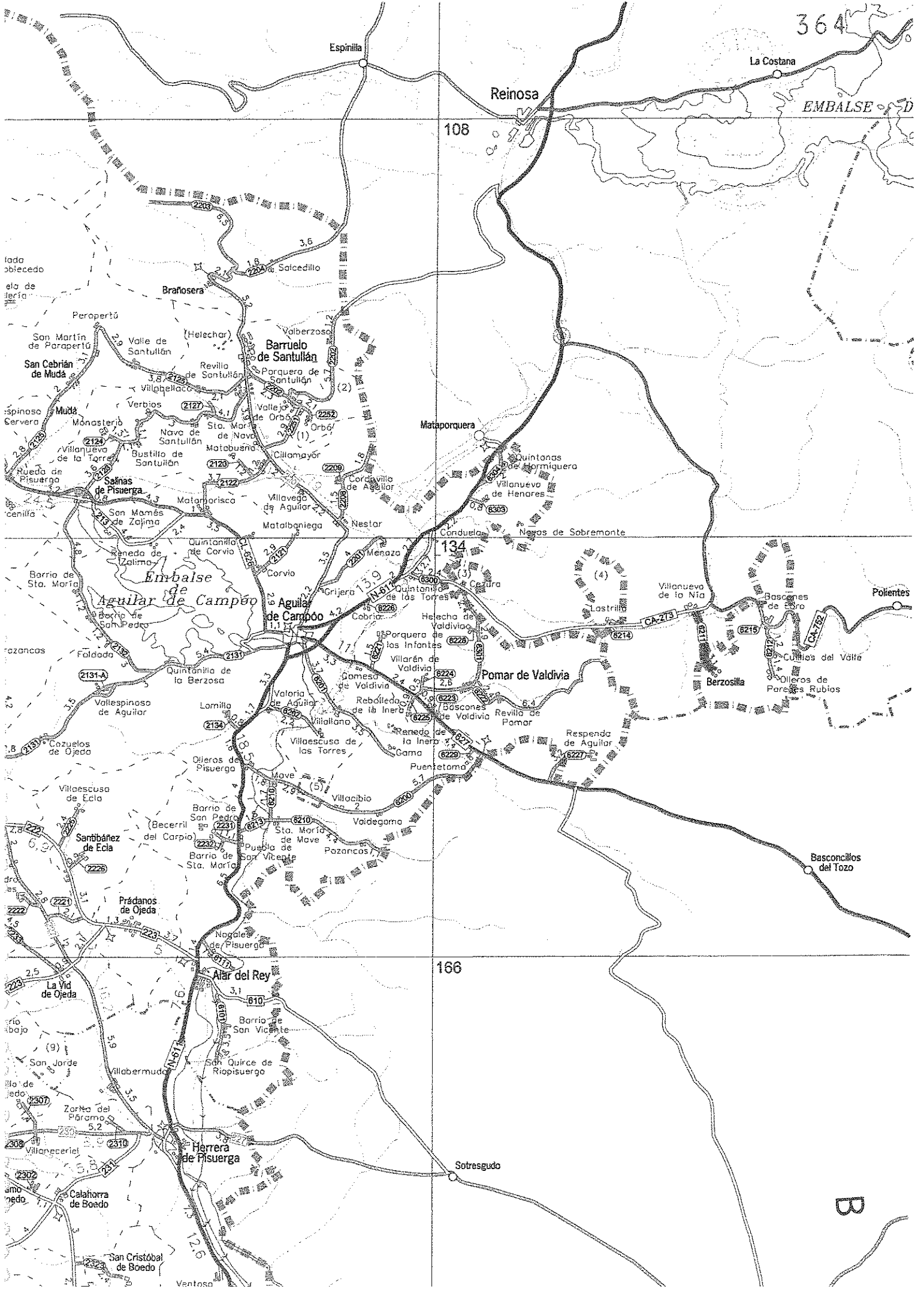
AM

Inventario de bienes

EPÍGRAFE 1º, GRUPO 3º : CARRETERAS

Nº de orden 182º	Denominación: C.P. DE BERZOSILLA A VILLANUEVA DE LA NIA PP - 6211		
Naturaleza:	Código contable: 201	Situación: TÉRMINO MUNICIPAL DE BERZOSILLA Y PROVINCIA DE CANTABRIA	
Límites: PK 0,000 EN EL CASCO URBANO DE BERZOSILLA PK 3,072 EN LA CA - 273 (CANTABRIA)			
Longitud: 3,072 Km.		Anchura: 4,00 m - 5,00 m	
Características, construcción y estado de conservación: PK 0,000 AL PK 3,072 EN R. A. ESTADO BUENO			
Naturaleza del dominio: USO PÚBLICO		Título de propiedad:	
Signatura de la inscripción en el Registro de la propiedad:			
Tomos:	Libro:	Folio:	Finca: Inscripción:
Derechos reales constituidos a su favor:			
Derechos Reales que gravan la finca:			
Derechos personales constituidos en relación con la finca:			

Fecha de construcción: AÑO 1940
Costo de adquisición y de las inversiones efectuadas en su mejora (letra y número): C. CONSTRUCCIÓN: 337.920,00 € Trescientos treinta y siete mil novecientos veinte euros
Valor en venta (letra y número):
Frutos y rentas que produce:
Documentación existente relativa al bien y signatura del lugar del Archivo en que obra:
Documentación adjunta: Plano descriptivo
Observaciones:
Variaciones producidas con posterioridad a la fecha de confección del inventario:



364

EMBALSE

Reinosa

108

Brañosera

Barrueto de Santullán

Mataporquera

134

Embalse de Campoo

Aguila de Campoo

Pomar de Valdivia

Berzosilla

Polientes

Basconillos del Tozo

166

Alar del Rey

Sotresgudo

Herrera de Pisuegra

B

**DIPUTACIÓN PROVINCIAL
DE PALENCIA**

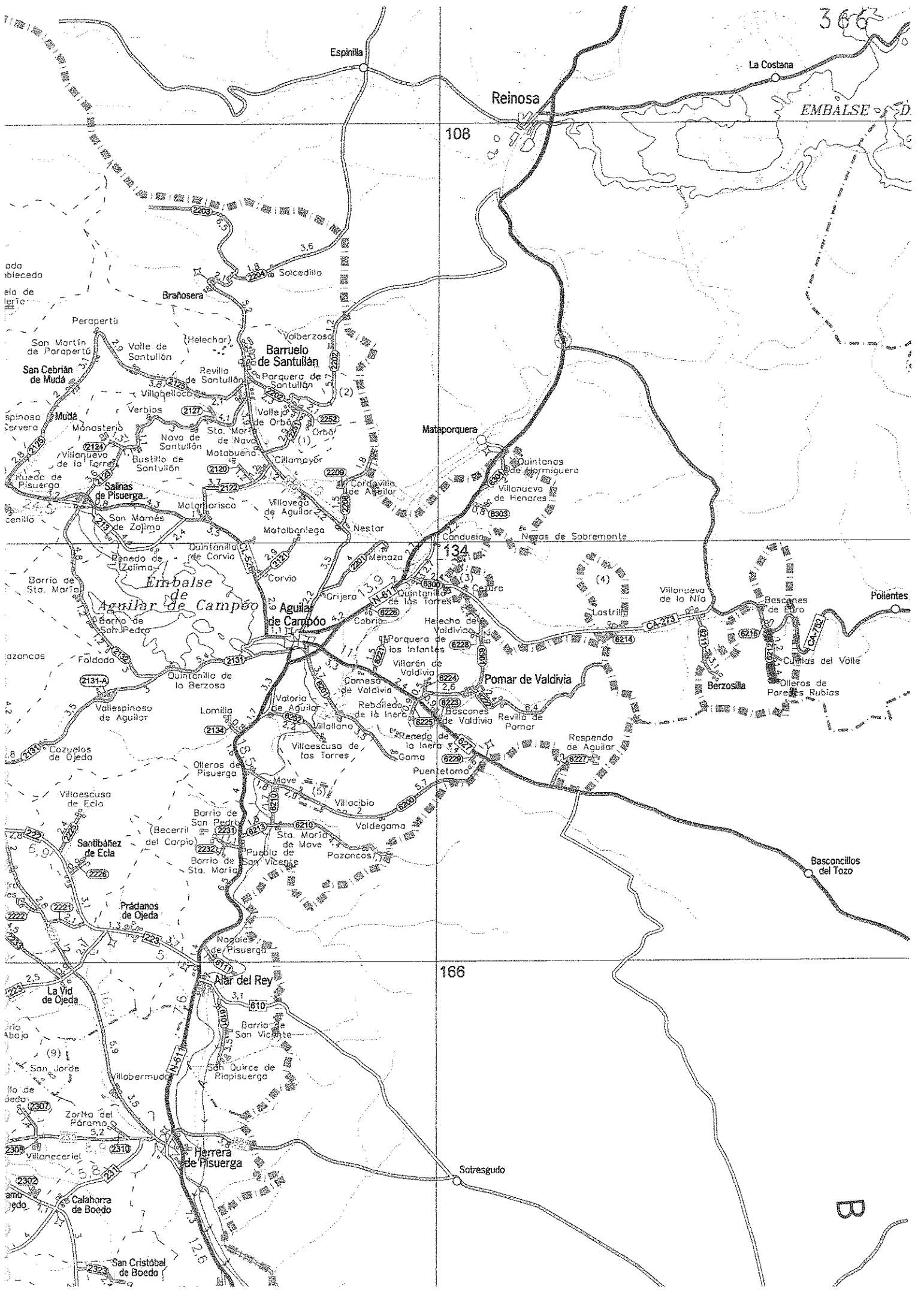
Sello de la Corporación
y rúbrica del Secretario

Inventario de bienes

EPÍGRAFE 1º, GRUPO 3º : CARRETERAS

Nº de orden 183º	Denominación: C.P. DE OLLEROS DE PAREDES RUBIAS A BÁSCONES DE EBRO PP - 6212		
Naturaleza:	Código contable: 201	Situación: TERMINO MUNICIPAL DE BERZOSILLA	
Límites: PK 0,000 EN EL CASCO URBANO DE OLLEROS DE PAREDES RUBIAS PK 2,552 EN EL PK 1,074 DE LA PP - 6215			
Longitud: 2,552 Km.		Anchura: 4,00 m – 5,00 m	
Características, construcción y estado de conservación: PK 0,000 AL PK 2,552, EN R. A. (L. B.) ESTADO REGULAR AÑO 1943 PUENTE SOBRE EL RÍO EBRO			
Naturaleza del dominio: USO PÚBLICO		Título de propiedad:	
Signatura de la inscripción en el Registro de la propiedad:			
Tomo:	Libro:	Folio:	Finca: Inscripción:
Derechos reales constituidos a su favor:			
Derechos Reales que gravan la finca:			
Derechos personales constituidos en relación con la finca:			

Fecha de construcción: AÑO 1943 PUENTE SOBRE EL RIO EBRO AÑO 1960
Costo de adquisición y de las inversiones efectuadas en su mejora (letra y número): C. CONSTRUCCIÓN: 280.720,00 € Doscientos ochenta mil setecientos veinte euros
Valor en venta (letra y número):
Frutos y rentas que produce:
Documentación existente relativa al bien y signatura del lugar del Archivo en que obra:
Documentación adjunta: Plano descriptivo
Observaciones:
Variaciones producidas con posterioridad a la fecha de confección del inventario:



EMBALSE D.

108

166

B

**DIPUTACIÓN PROVINCIAL
DE PALENCIA**

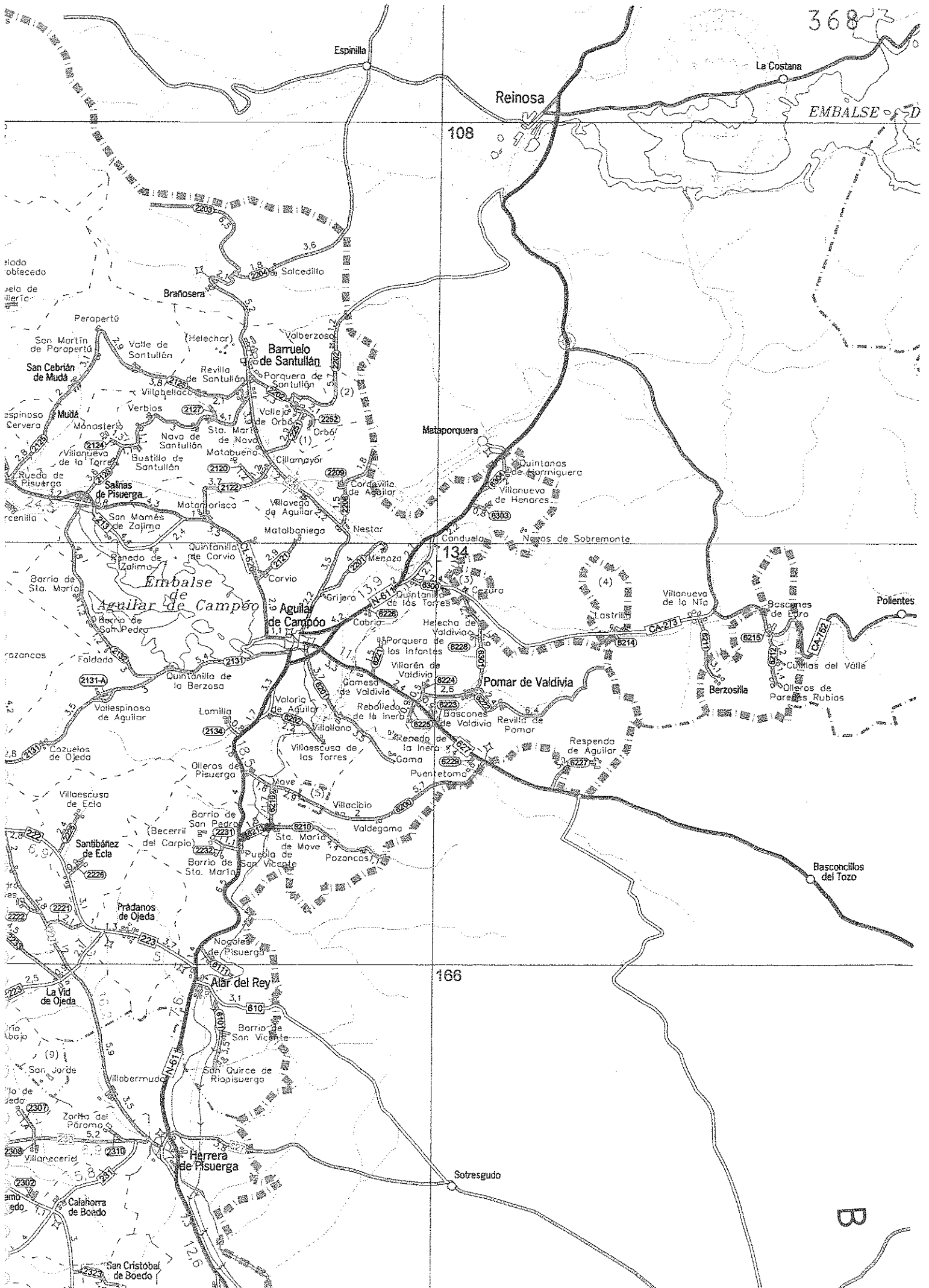
Sello de la Corporación
y rúbrica del Secretario

Inventario de bienes

EPIGRAFE 1º, GRUPO 3º : CARRETERAS

Nº de orden 184º	Denominación: C.P. DE SANTA MARIA DE MAVE A LA CN - 611 PP - 6213		
Naturaleza:	Código contable: 201	Situación: TÉRMINO MUNICIPAL DE ALAR DEL REY	
Límites: PK 0,000 EN EL PK 1,893 DE LA PP - 6210 PK 1,690 EN EL PK 97,200 (ANTIGUO) DE LA CN 611			
Longitud: 1,690 Km.		Anchura: 6,00 m – 8,00 m	
Características, construcción y estado de conservación: PK 0,000 AL PK 1,690 EN M. B. C. ESTADO BUENO			
Naturaleza del dominio: USO PÚBLICO		Título de propiedad:	
Signatura de la inscripción en el Registro de la propiedad:			
Tomó:	Libro:	Folio:	Finca: Inscripción:
Derechos reales constituidos a su favor:			
Derechos Reales que gravan la finca:			
Derechos personales constituidos en relación con la finca:			

Fecha de construcción: AÑO 1914
Costo de adquisición y de las inversiones efectuadas en su mejora (letra y número): C. CONSTRUCCIÓN: 354.900,00 € Trescientos cincuenta y cuatro mil novecientos euros
Valor en venta (letra y número):
Frutos y rentas que produce:
Documentación existente relativa al bien y signatura del lugar del Archivo en que obra:
Documentación adjunta: Plano descriptivo
Observaciones:
Variaciones producidas con posterioridad a la fecha de confección del inventario:



368

Reinosa

108

EMBALSE

Hada obiecado
jea de
ierfo

espinoso
Cervera

Barrio de
Sta. Maria

rozancos

Villaescusa
de Ecla

La Vid
de Ojeda

San Jorge

San Cristobal
de Boedo

Espinilla

La Costana

Brañosera

Perapertú

San Martín
de Parapertú

Mudá

San Mames
de Zájima

Foldado

Vallespino
de Aguilar

Cozuelos
de Ojeda

Villaescusa
de Ecla

Santibáñez
de Ecla

Prádanos
de Ojeda

La Vid
de Ojeda

San Jorge

Zorita del
Páramo

Villaneceriel

San Cristobal
de Boedo

Herrera
de Pisuerga

San Quirce de
Riopisuerga

San Quirce de
Riopisuerga

San Cristobal
de Boedo

San Cristobal
de Boedo

Barruelo
de Santullán

Parquera de
Santullán

Matabuena

Matamorisco

Matobaniego

Corvio

Quintanilla
de la Berzosa

Lamilla

Olleros de
Pisuerga

Barrio de
San Pedro

Barrio de
San Vicente

Prádanos
de Ojeda

La Vid
de Ojeda

San Jorge

Zorita del
Páramo

Villaneceriel

San Cristobal
de Boedo

Herrera
de Pisuerga

San Cristobal
de Boedo

San Cristobal
de Boedo

Valberzosa

Revilla de
Santullán

Vallejo de
Orbés

Matabuena

Matamorisco

Corvio

Quintanilla
de la Berzosa

Lamilla

Olleros de
Pisuerga

Barrio de
San Pedro

Barrio de
San Vicente

Prádanos
de Ojeda

La Vid
de Ojeda

San Jorge

Zorita del
Páramo

Villaneceriel

San Cristobal
de Boedo

Herrera
de Pisuerga

San Cristobal
de Boedo

San Cristobal
de Boedo

Mataporquera

Quintanos
de Sormiguera

Villanueva
de Henares

Menzoza

Quintanilla
de las Torres

Valencia de
Valdivia

Rebolledo
de la Inera

Bascones
de Valdivia

Bascones
de Valdivia

Bascones
de Valdivia

Bascones
de Valdivia

Bascones
de Valdivia

Bascones
de Valdivia

Bascones
de Valdivia

Bascones
de Valdivia

Bascones
de Valdivia

Bascones
de Valdivia

Bascones
de Valdivia

Bascones
de Valdivia

134

Quintanilla
de las Torres

Valencia de
Valdivia

Rebolledo
de la Inera

Bascones
de Valdivia

Bascones
de Valdivia

Bascones
de Valdivia

Bascones
de Valdivia

Bascones
de Valdivia

Bascones
de Valdivia

Bascones
de Valdivia

Bascones
de Valdivia

Bascones
de Valdivia

Bascones
de Valdivia

Bascones
de Valdivia

Bascones
de Valdivia

Bascones
de Valdivia

134

Quintanilla
de las Torres

Valencia de
Valdivia

Rebolledo
de la Inera

Bascones
de Valdivia

Bascones
de Valdivia

Bascones
de Valdivia

Bascones
de Valdivia

Bascones
de Valdivia

Bascones
de Valdivia

Bascones
de Valdivia

Bascones
de Valdivia

Bascones
de Valdivia

Bascones
de Valdivia

Bascones
de Valdivia

Bascones
de Valdivia

Bascones
de Valdivia

CA-273

CA-273

CA-273

CA-273

CA-273

CA-273

CA-273

CA-273

CA-273

CA-273

CA-273

CA-273

CA-273

CA-273

CA-273

CA-273

Polientes

Bascones
de Ebra

Cuñas del Valle

Olleros de
Paredes Rubias

Bascones
de Ebra

Bascones
de Ebra

Bascones
de Ebra

Bascones
de Ebra

Bascones
de Ebra

Bascones
de Ebra

Bascones
de Ebra

Bascones
de Ebra

Bascones
de Ebra

Bascones
de Ebra

Bascones
de Ebra

Bascones
de Ebra

166

Alar del Rey

Barrio de
San Vicente

San Quirce de
Riopisuerga

Herrera
de Pisuerga

San Quirce de
Riopisuerga

San Quirce de
Riopisuerga

San Quirce de
Riopisuerga

B

**DIPUTACIÓN PROVINCIAL
DE PALENCIA**

Inventario de bienes

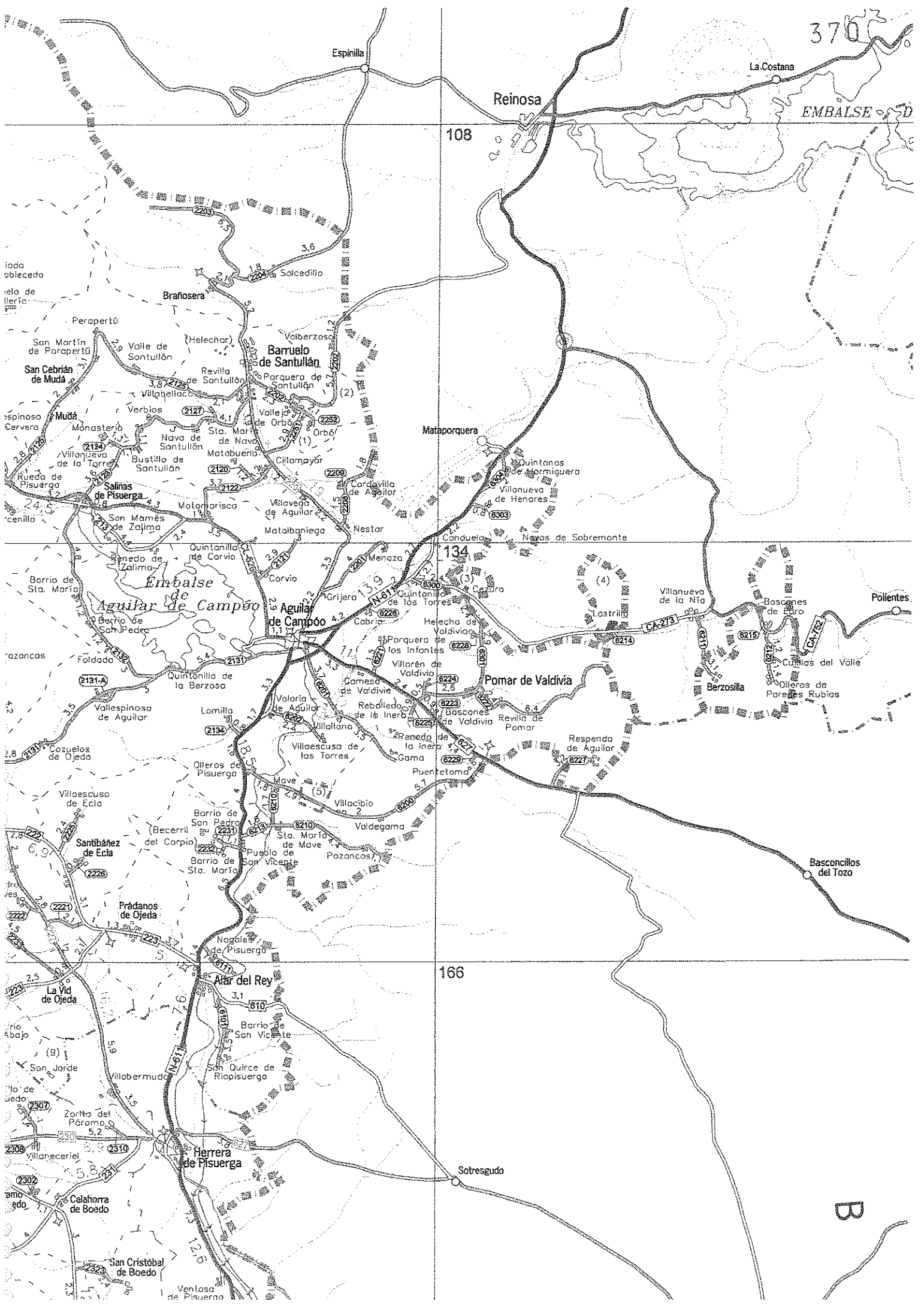


Sello de la Corporación
y rúbrica del Secretario

EPÍGRAFE 1º, GRUPO 3º : CARRETERAS

Nº de orden 185º	Denominación: C.P. DE LASTRILLA A LA CA-273 PP - 6214		
Naturaleza:	Código contable: 201	Situación: TÉRMINO MUNICIPAL DE POMAR DE VALDIVIA	
Límites: PK 0,000 EN EL CASCO URBANO DE LASTRILLA PK 0,329 EN EL PK 5,156 DE LA CA 273			
Longitud: 0,329 Km.		Anchura: 4,00 m – 5,00 m	
Características, construcción y estado de conservación: PK 0,000 AL PK 0,329 EN M. B. C. ESTADO BUENO			
Naturaleza del dominio: USO PÚBLICO		Título de propiedad:	
Signatura de la inscripción en el Registro de la propiedad:			
Tomo:	Libro:	Folio:	Finca: Inscripción:
Derechos reales constituidos a su favor:			
Derechos Reales que gravan la finca:			
Derechos personales constituidos en relación con la finca:			

Fecha de construcción:
Costo de adquisición y de las inversiones efectuadas en su mejora (letra y número): C. CONSTRUCCIÓN: 36.190,00 € Treinta y seis mil ciento noventa euros
Valor en venta (letra y número):
Frutos y rentas que produce:
Documentación existente relativa al bien y signatura del lugar del Archivo en que obra:
Documentación adjunta: Plano descriptivo
Observaciones:
Variaciones producidas con posterioridad a la fecha de confección del inventario:



370

Reinosa

108

EMBALSE

Barruelo de Santullán

Mataporquera

134

Embalse de Aguilar de Campoo

Aguilar de Campoo

Pomar de Valdivia

166

Atar del Rey

Sotresgudo

Herrera de Pisuerga

B

**DIPUTACIÓN PROVINCIAL
DE PALENCIA**

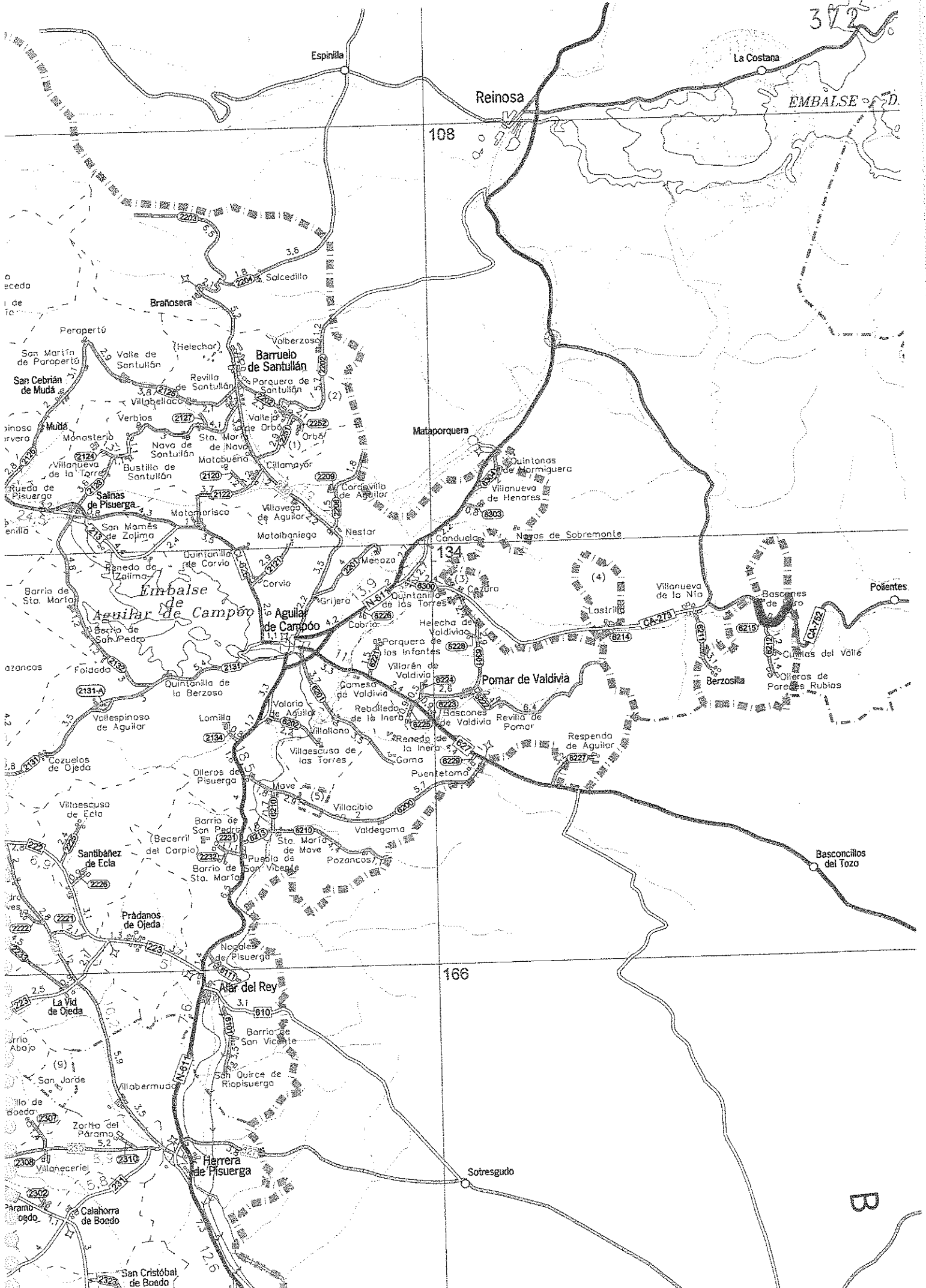
Sello de la Corporación
y rúbrica del Secretario

Inventario de bienes

EPÍGRAFE 1º, GRUPO 3º : CARRETERAS

Nº de orden 186º	Denominación: CP DE BÁSCONES DE EBRO PP - 6215		
Naturaleza:	Código contable: 201	Situación: TÉRMINO MUNICIPAL DE BERZOSILLA	
Límites: PK 0,000 EN EL LÍMITA DE PROVINCIA CON CANTABRIA (CA 752) PK 2,628 EN EL LÍMITE DE PROVINCIA CON CANTABRIA (CA 752)			
Longitud: 2,628 Km.		Anchura: 5,00 m – 6,00 m	
Características, construcción y estado de conservación: PK 0,000 AL 2,628, EN M. B. C. ESTADO BUENO			
Naturaleza del dominio: USO PÚBLICO		Título de propiedad: CEDIDA POR LA COMUNIDAD AUTÓNOMA DE CANTABRIA	
Signatura de la inscripción en el Registro de la propiedad:			
Tomos:	Libro:	Folio:	Finca: Inscripción:
Derechos reales constituidos a su favor:			
Derechos Reales que gravan la finca:			
Derechos personales constituidos en relación con la finca:			

Fecha de construcción: CEDIDA POR LA COMUNIDAD AUTÓNOMA DE CANTABRIA
Costo de adquisición y de las inversiones efectuadas en su mejora (letra y número):
Valor en venta (letra y número):
Frutos y rentas que produce:
Documentación existente relativa al bien y signatura del lugar del Archivo en que obra:
Documentación adjunta: Plano descriptivo
Observaciones:
Variaciones producidas con posterioridad a la fecha de confección del inventario:



372

108

EMBALSE de Campoo

166

B

**DIPUTACIÓN PROVINCIAL
DE PALENCIA**

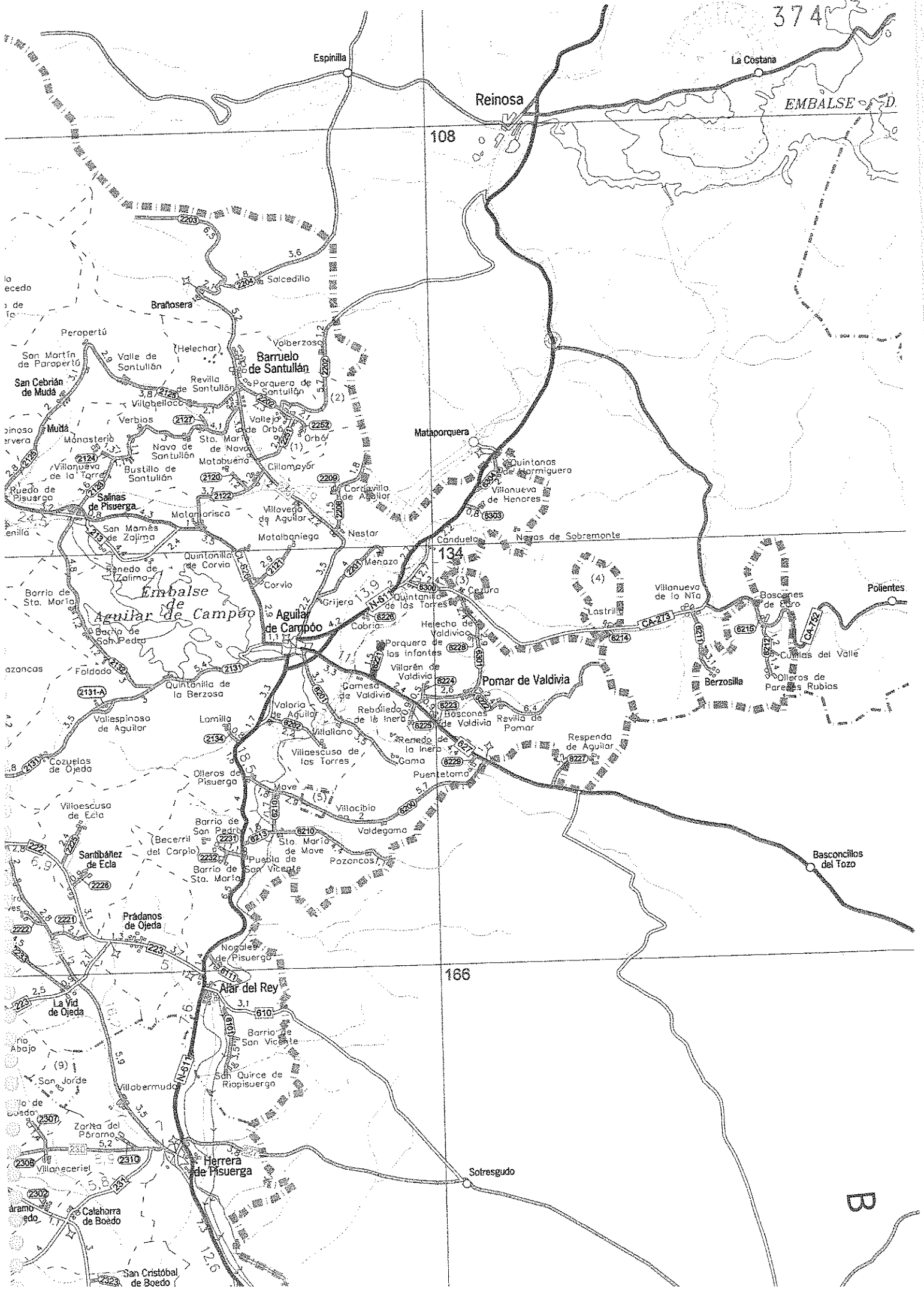
Sello de la Corporación
y rúbrica del Secretario

Inventario de bienes

EPÍGRAFE 1º, GRUPO 3º : CARRETERAS

Nº de orden 187º	Denominación: C.P. DE PORQUERA DE LOS INFANTES A LA CN 627 PP - 6221	
Naturaleza:	Código contable: 201	Situación: TERMINO MUNICIPAL DE AGUILAR DE CAMPOO
Límites: PK 0,000 EN EL CASCO URBANO DE PORQUERA DE LOS INFANTES PK 1,522 EN EL PK 3,280 (ANTIGUA) DE LA CN 627		
Longitud: 1,522 Km.	Anchura: 4,00 m - 5,00 m	
Características, construcción y estado de conservación: PK 0,000 AL PK 1,522 EN R. A. ESTADO REGULAR		
Naturaleza del dominio: USO PÚBLICO	Título de propiedad:	
Signatura de la inscripción en el Registro de la propiedad:		
Tomó:	Libro:	Folio: Finca: Inscripción:
Derechos reales constituidos a su favor:		
Derechos Reales que gravan la finca:		
Derechos personales constituidos en relación con la finca:		

Fecha de construcción: AÑO 1920
Costo de adquisición y de las inversiones efectuadas en su mejora (letra y número): C. CONSTRUCCIÓN: 167.420,00 € Ciento sesenta y siete mil cuatrocientos euros
Valor en venta (letra y número):
Frutos y rentas que produce:
Documentación existente relativa al bien y signatura del lugar del Archivo en que obra:
Documentación adjunta: Plano descriptivo
Observaciones:
Variaciones producidas con posterioridad a la fecha de confección del inventario:



**DIPUTACIÓN PROVINCIAL
DE PALENCIA**

Inventario de bienes



Sello de la Corporación
y rúbrica del Secretario

EPÍGRAFE 1º, GRUPO 3º: CARRETERAS

Nº de orden 188º	Denominación: C.P. DE POMAR DE VALDIVIA A LA CUEVA DE LOS FRANCESES PP - 6222	
Naturaleza:	Código contable: 201	Situación: TÉRMINO MUNICIPAL DE POMAR DE VALDIVIA
Límites: PK 0,000 EN EL PK 0,798 DE LA PP - 6301 PK 6,868 EN LA CUEVA DE LOS FRANCESES		
Longitud: 6,868 Km.	Anchura: PK 0,000 A PK 2,270 6,20 m – 8,00 m PK 2,270 A PK 6,868 4,50 m – 5,50 m	
Características, construcción y estado de conservación: PK 0,000 A PK 2,270 EN M. B. C. ESTADO BUENO PK 2,270 A PK 6,868 EN R. A ESTADO MALO ENSANCHE Y REFUERZO EN 2003 Y 2004		
Naturaleza del dominio: USO PÚBLICO	Título de propiedad:	
Signatura de la inscripción en el Registro de la propiedad:		
Tomo:	Libro:	Folio: Finca: Inscripción:
Derechos reales constituidos a su favor:		
Derechos Reales que gravan la finca:		
Derechos personales constituidos en relación con la finca:		

Fecha de construcción:

AÑO 1928

ENSANCHE Y REFUERZO EN 2003 Y 2004

Costo de adquisición y de las inversiones efectuadas en su mejora (letra y número):

C. CONSTRUCCIÓN: 982.480,00 €

Novecientos ochenta y dos mil cuatrocientos ochenta euros

INVERSIONES MEJORA: 545.506,00 €

Quinientos cuarenta y cinco mil quinientos seis euros

Valor en venta (letra y número):

Frutos y rentas que produce:

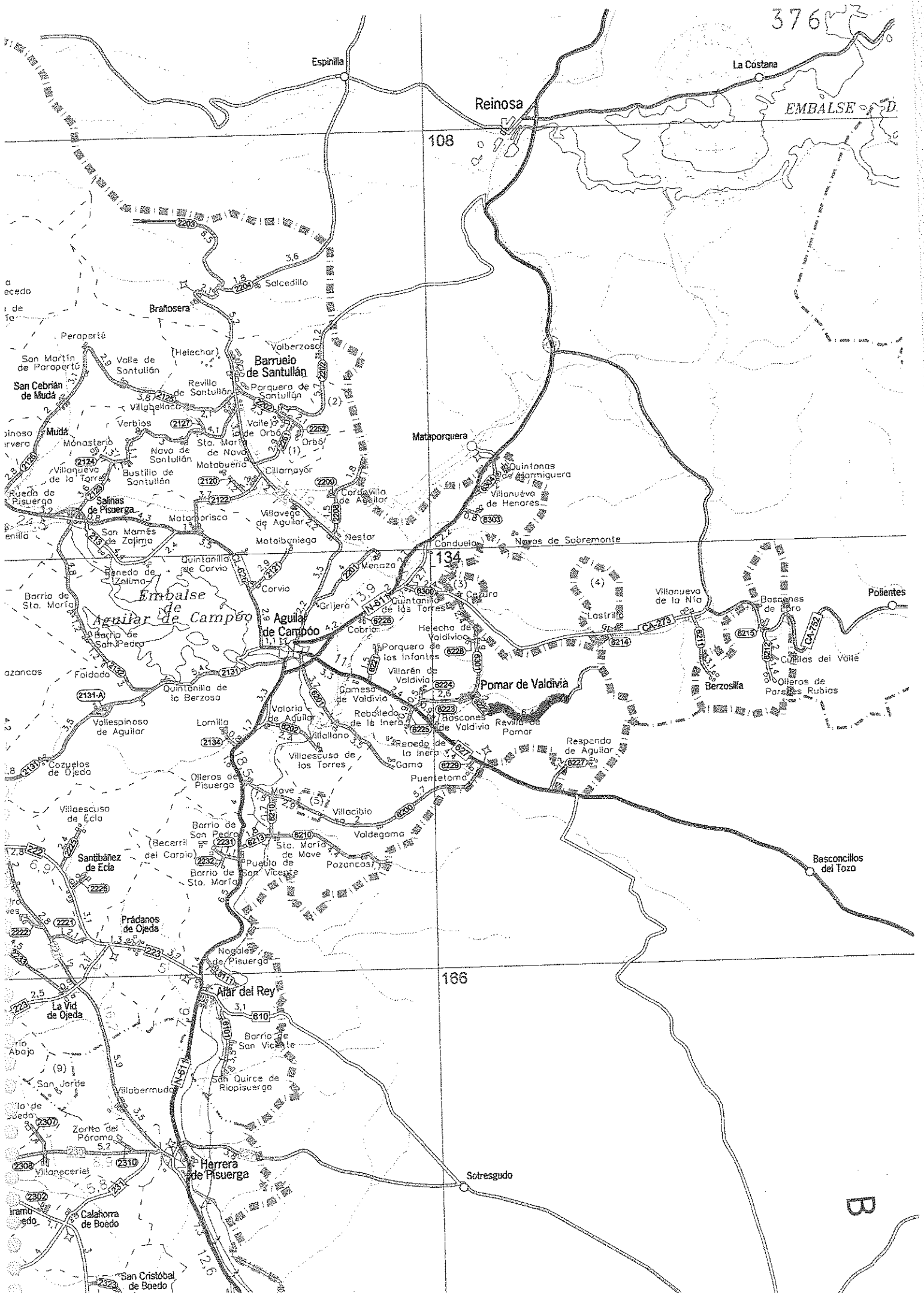
Documentación existente relativa al bien y signatura del lugar del Archivo en que obra:

Documentación adjunta:

Plano descriptivo

Observaciones:

Variaciones producidas con posterioridad a la fecha de confección del inventario:



376

108

134

166

EMBALSE

B

DIPUTACIÓN PROVINCIAL
DE PALENCIA

Inventario de bienes



Sello de la Corporación
y rúbrica del Secretario

EPÍGRAFE 1º, GRUPO 3º : CARRETERAS

Nº de orden 189º	Denominación: C. P. DE BÁSCONES DE VALDIVIA A LA CN 627 PP - 6223		
Naturaleza:	Código contable: 201	Situación: TÉRMINO MUNICIPAL DE POMAR DE VALDIVIA	
Límites: PK 0,000 EN EL CASCO URBANO DE BÁSCONES DE VALDIVIA PK 0,409 EN EL PK 7,100(ANTIGUO) DE LA CN 627			
Longitud: 0,409 Km.		Anchura: 4,00 m – 5,00 m	
Características, construcción y estado de conservación: PK 0,000 AL PK 0,409 EN R. A. ESTADO REGULAR			
Naturaleza del dominio: USO PÚBLICO		Título de propiedad:	
Signatura de la inscripción en el Registro de la propiedad:			
Tomo:	Libro:	Folio:	Finca: Inscripción:
Derechos reales constituidos a su favor:			
Derechos Reales que gravan la finca:			
Derechos personales constituidos en relación con la finca:			

Fecha de construcción:

AÑO 1928

Costo de adquisición y de las inversiones efectuadas en su mejora (letra y número):

C. CONSTRUCCIÓN: 44.990,00 €

Cuarenta y cuatro mil novecientos noventa euros

Valor en venta (letra y número)

Frutos y rentas que produce:

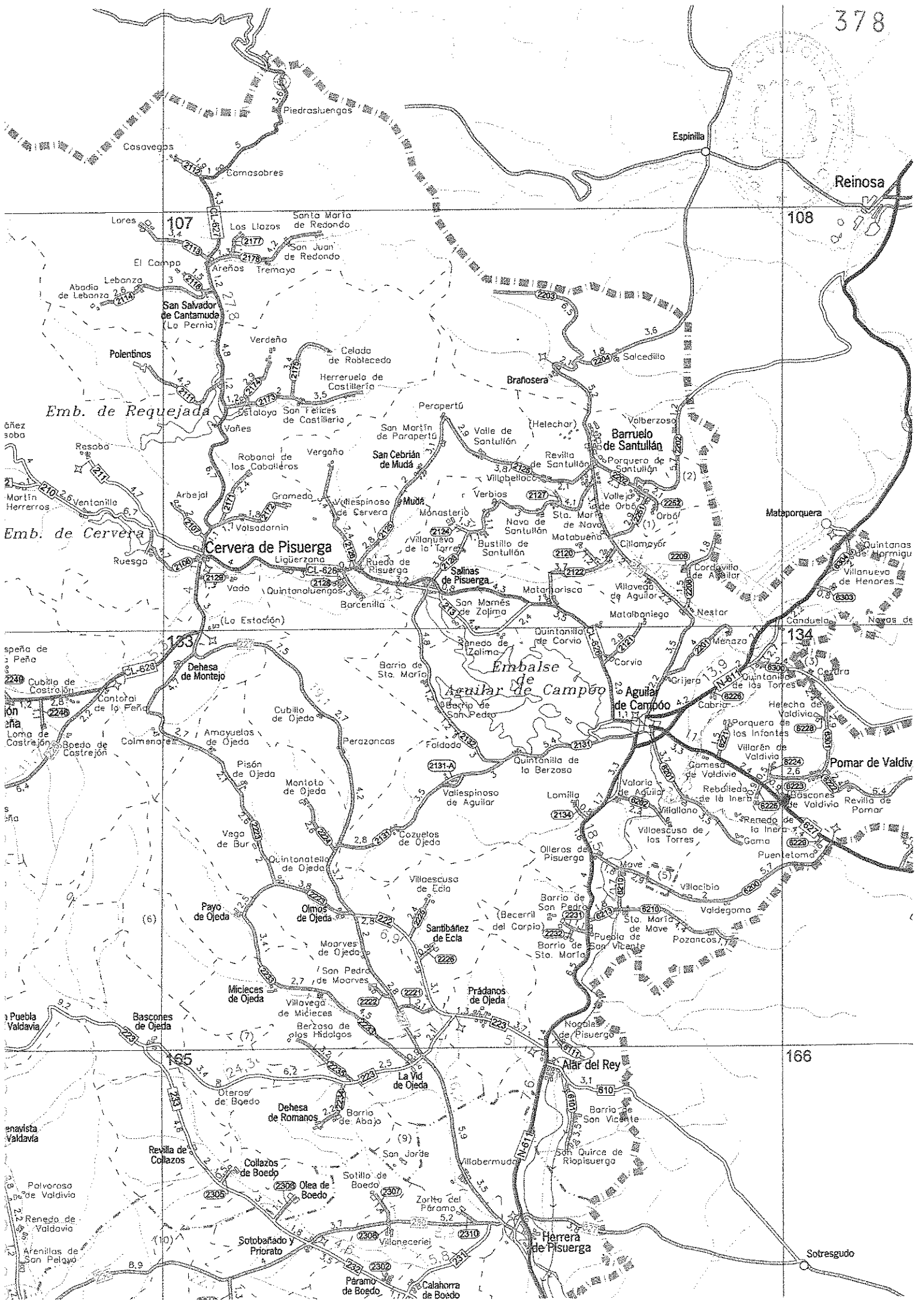
Documentación existente relativa al bien y signatura del lugar del Archivo en que obra:

Documentación adjunta:

Plano descriptivo

Observaciones:

Variaciones producidas con posterioridad a la fecha de confección del inventario:



**DIPUTACIÓN PROVINCIAL
DE PALENCIA**



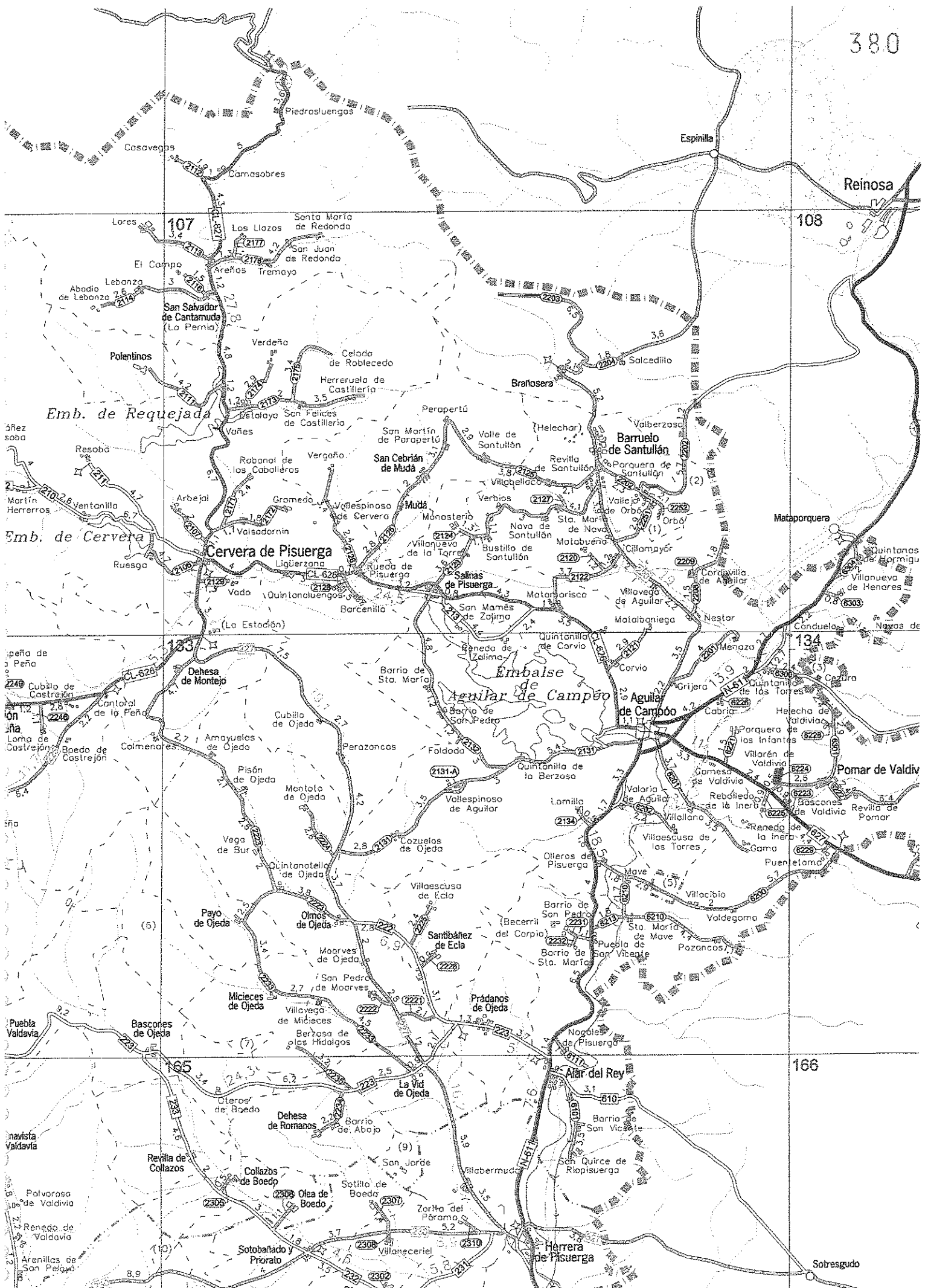
Sello de la Corporación
y rúbrica del Secretario

Inventario de bienes

EPÍGRAFE 1º, GRUPO 3º : CARRETERAS

Nº de orden 190º	Denominación: C.P. DE VILLARÉN A LA PP - 6301 PP - 6224		
Naturaleza:	Código contable: 201	Situación: TÉRMINO MUNICIPAL DE POMAR DE VALDIVIA	
Límites: PK 0,000 EN EL CASCO URBANO DE VILLARÉN PK 0,500 EN EL PK 0,310 DE LA PP - 6301			
Longitud: 0,500 Km.		Anchura: 3,50 m – 4,50 m	
Características, construcción y estado de conservación: PK 0,000 AL PK 0,500 EN R. A. ESTADO REGULAR			
Naturaleza del dominio: USO PÚBLICO		Título de propiedad:	
Signatura de la inscripción en el Registro de la propiedad:			
Tomo:	Libro:	Folio:	Finca: Inscripción:
Derechos reales constituidos a su favor:			
Derechos Reales que gravan la finca:			
Derechos personales constituidos en relación con la finca:			

Fecha de construcción: AÑO 1928
Costo de adquisición y de las inversiones efectuadas en su mejora (letra y número): C. CONSTRUCCIÓN: 55.000,00 € Cincuenta y cinco mil euros
Valor en venta (letra y número):
Frutos y rentas que produce:
Documentación existente relativa al bien y signatura del lugar del Archivo en que obra:
Documentación adjunta: Plano descriptivo
Observaciones:
Variaciones producidas con posterioridad a la fecha de confección del inventario:



**DIPUTACIÓN PROVINCIAL
DE PALENCIA**

Sello de la Corporación
y rúbrica del Secretario



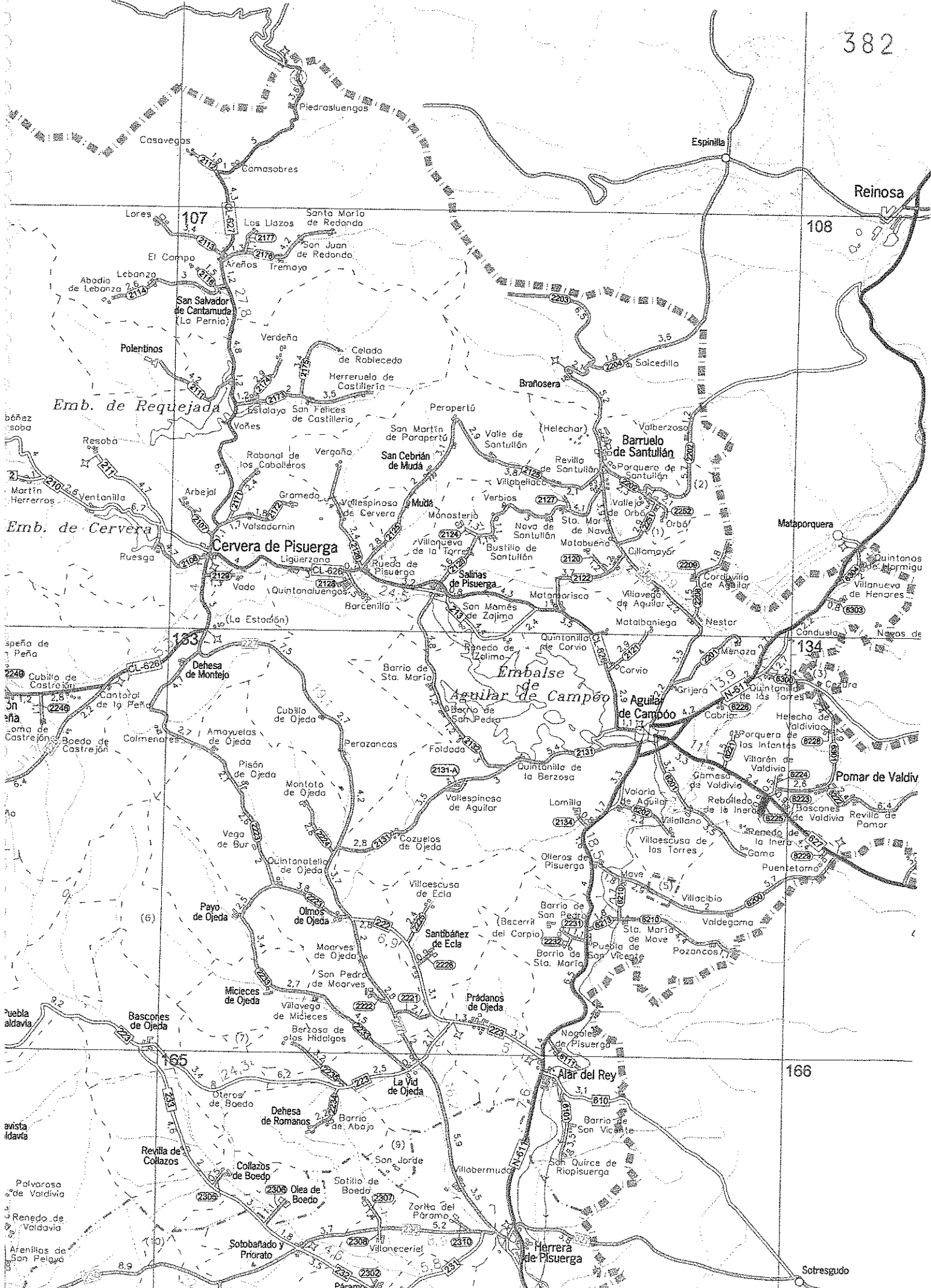
[Handwritten signature]

Inventario de bienes

EPÍGRAFE 1º, GRUPO 3º : CARRETERAS

Nº de orden 191º	Denominación: C.P. DE REBOLLEDO DE LA INERA A LA CN 627 PP-6225	
Naturaleza:	Código contable: 201	Situación: TÉRMINO MUNICIPAL DE POMAR DE VALDIVIA
Límites: PK 0,000 EN EL CASCO URBANO DE REBOLLEDO DE LA INERA PK 0,900 EN EL PK 5,600 (ANTIGUO) DE LA CN 627		
Longitud: 0,900 Km.		Anchura: 3,50 m – 5,50 m
Características, construcción y estado de conservación: PK 0,000 AL PK 0,900 EN R. A. ESTADO REGULAR		
Naturaleza del dominio: USO PÚBLICO		Título de propiedad:
Signatura de la inscripción en el Registro de la propiedad:		
Tomo:	Libro:	Folio: Finca: Inscripción:
Derechos reales constituidos a su favor:		
Derechos Reales que gravan la finca:		
Derechos personales constituidos en relación con la finca:		

Fecha de construcción:
Costo de adquisición y de las inversiones efectuadas en su mejora (letra y número): C. CONSTRUCCIÓN: 99.000,00 € Noventa y nueve mil euros
Valor en venta (letra y número):
Frutos y rentas que produce:
Documentación existente relativa al bien y signatura del lugar del Archivo en que obra:
Documentación adjunta: Plano descriptivo
Observaciones:
Variaciones producidas con posterioridad a la fecha de confección del inventario:



**DIPUTACIÓN PROVINCIAL
DE PALENCIA**



Sello de la Corporación
y rúbrica del Secretario

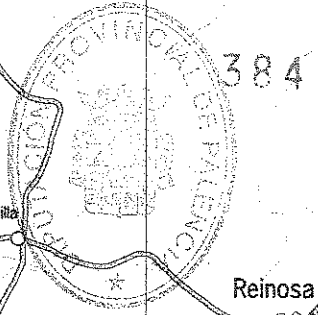
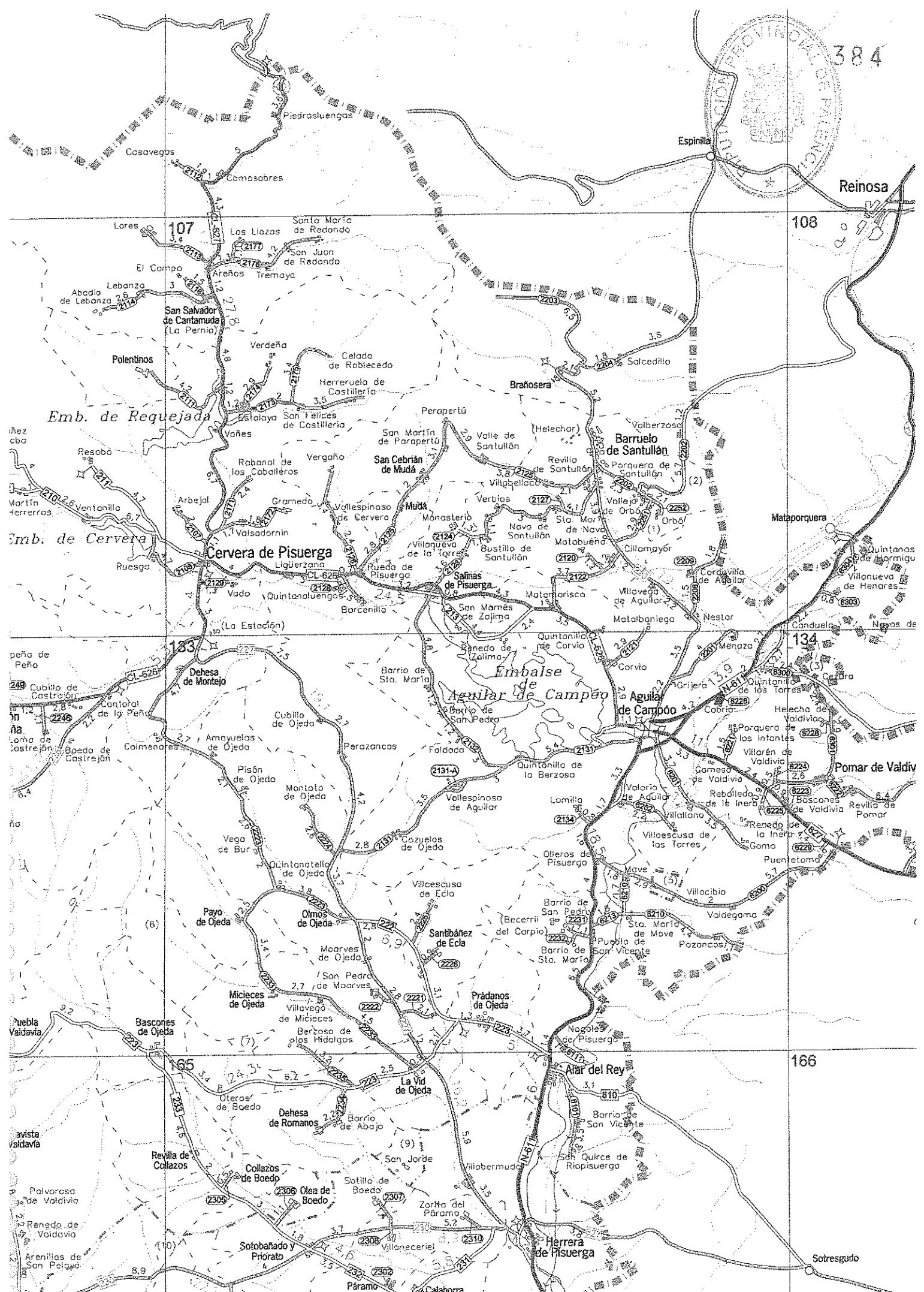
AM

Inventario de bienes

EPÍGRAFE 1º, GRUPO 3º : CARRETERAS

Nº de orden 192º	Denominación: C. P DE CABRIA A LA CN 611 PP - 6226	
Naturaleza:	Código contable: 201	Situación: TÉRMINO MUNICIPAL DE AGUILAR DE CAMPOO
Límites: PK 0,000 EN EL CASCO URBANO DE CABRIA PK 0,240 EN EL PK 112,050 (ANTIGUO) DE LA CN 611		
Longitud: 0,240 Km.	Anchura: 4,00 m – 5,00 m	
Características, construcción y estado de conservación: PK 0,000 AL PK 0,240 EN R. A. ESTADO MALO		
Naturaleza del dominio: USO PÚBLICO	Título de propiedad:	
Signatura de la inscripción en el Registro de la propiedad:		
Tomo:	Libro:	Folio: Finca: Inscripción:
Derechos reales constituidos a su favor:		
Derechos Reales que gravan la finca:		
Derechos personales constituidos en relación con la finca:		

Fecha de construcción:
Costo de adquisición y de las inversiones efectuadas en su mejora (letra y número): C. CONSTRUCCIÓN: 26.400,00 € Veintiséis mil cuatrocientos euros
Valor en venta (letra y número):
Frutos y rentas que produce:
Documentación existente relativa al bien y signatura del lugar del Archivo en que obra:
Documentación adjunta: Plano descriptivo
Observaciones:
Variaciones producidas con posterioridad a la fecha de confección del inventario:



107

108

Emb. de Requejada

Emb. de Cervera

Cervera de Pisuerga

Salinas de Pisuerga

Barruelo de Santullán

Embalse de Aguiar de Campoo

Aguiar de Campoo

Pomar de Valdivia

Dehesa de Montejo

134

165

166

Ajar del Rey

Herrera de Pisuerga

Sotresgudo

107


108

134

166

384

COMUNIDAD AUTÓNOMA DE CASTILLA Y LEÓN
P. 384


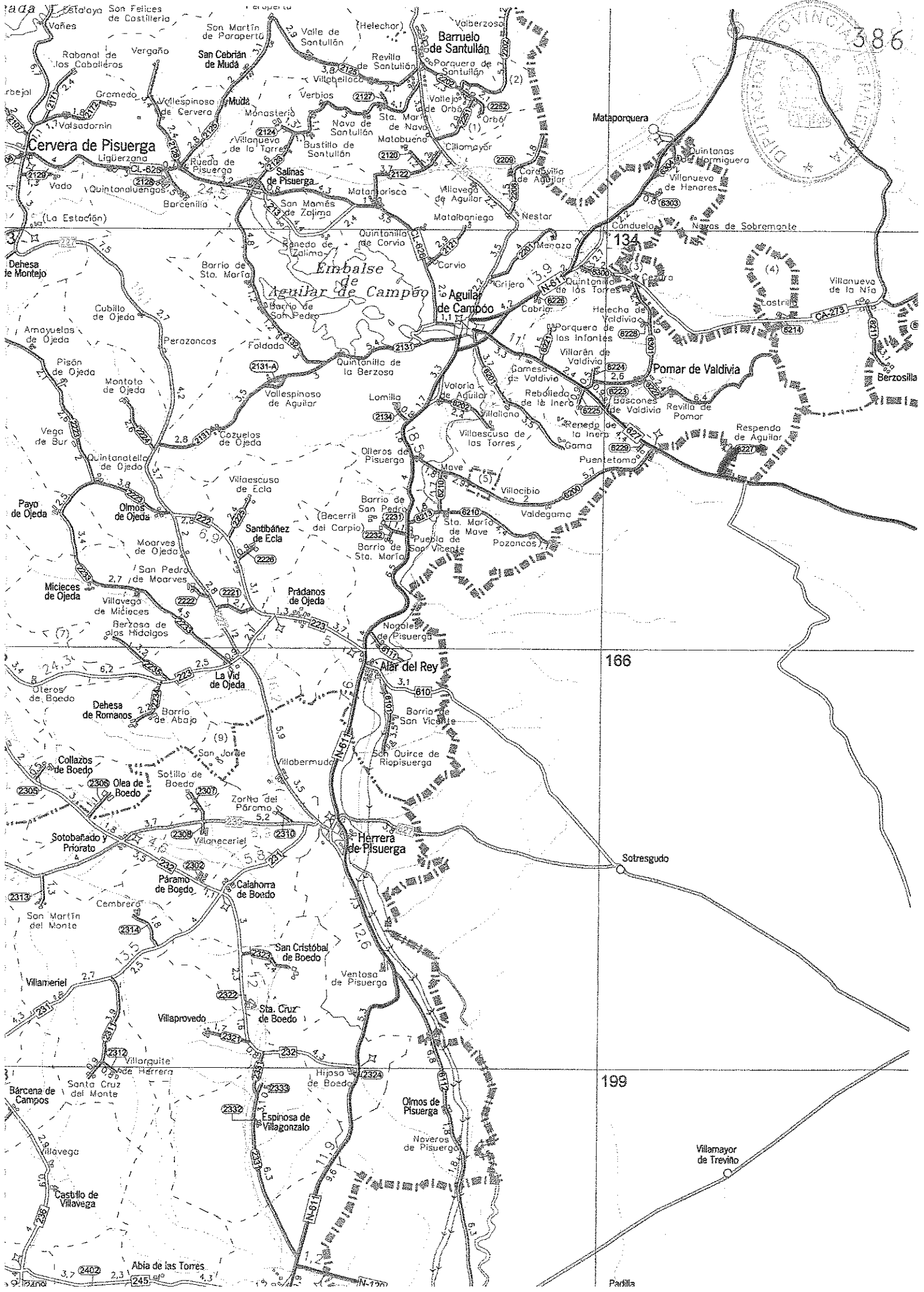


Inventario de bienes

EPÍGRAFE 1º, GRUPO 3º : CARRETERAS

Nº de orden 193º	Denominación: C.P. DE RESPENDA DE AGUILAR A LA CN 627 PP-6227	
Naturaleza:	Código contable: 201	Situación: TÉRMINO MUNICIPAL DE POMAR DE VALDIVIA
Límites: PK 0,000 EN EL CASCO URBANO DE RESPENDA DE AGUILAR PK 3,220 EN EL PK 12,890 (ANTIGUO) DE LA CN 627		
Longitud: 3,220 Km.	Anchura: 4,00 m – 5,00 m	
Características, construcción y estado de conservación: PK 0,000 AL PK 3,220 EN M. B. C. ESTADO BUENO		
Naturaleza del dominio: USO PÚBLICO	Título de propiedad:	
Signatura de la inscripción en el Registro de la propiedad:		
Tomo:	Libro:	Folio: Finca: Inscripción:
Derechos reales constituidos a su favor:		
Derechos Reales que gravan la finca:		
Derechos personales constituidos en relación con la finca:		

Fecha de construcción: AÑO 1928
Costo de adquisición y de las inversiones efectuadas en su mejora (letra y número): C. CONSTRUCCIÓN: 354.200,00 € Trescientos cincuenta y cuatro mil doscientos euros
Valor en venta (letra y número):
Frutos y rentas que produce:
Documentación existente relativa al bien y signatura del lugar del Archivo en que obra:
Documentación adjunta: Plano descriptivo
Observaciones:
Variaciones producidas con posterioridad a la fecha de confección del inventario:



134


166

199

Villamayor de Treviño

Parfilla

**DIPUTACIÓN PROVINCIAL
DE PALENCIA**



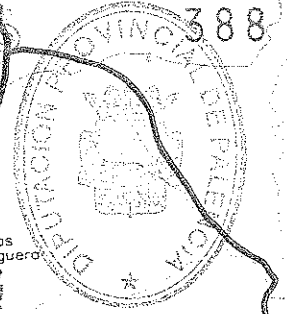
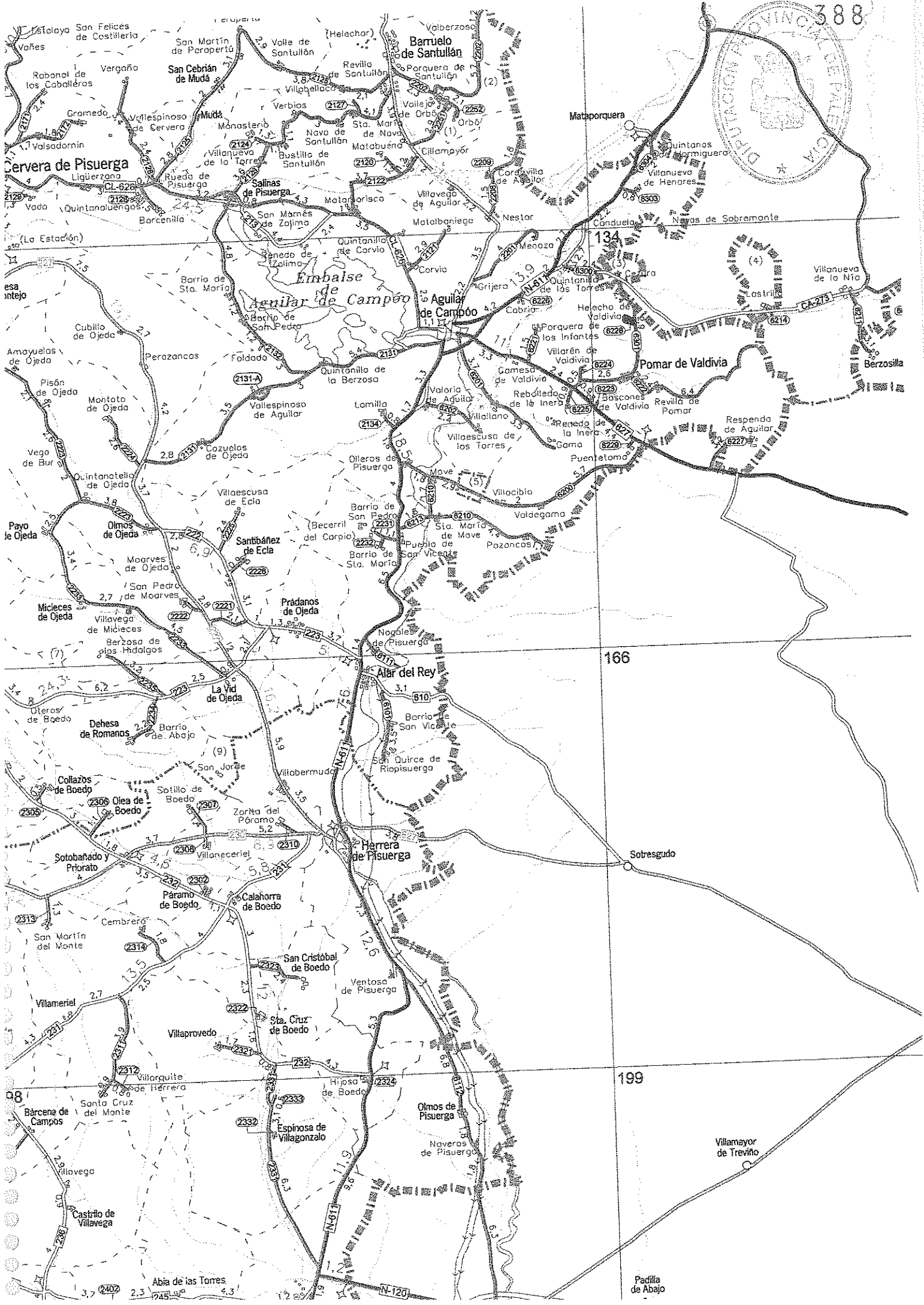
Sello de la Corporación
y rúbrica del Secretario

Inventario de bienes

EPÍGRAFE 1º, GRUPO 3º : CARRETERAS

Nº de orden 194º	Denominación: C.P. DE HELECHA DE VALDIVIA A LA PP - 6301 PP - 6228	
Naturaleza:	Código contable: 201	Situación: TÉRMINO MUNICIPAL DE POMAR DE VALDIVIA
Límites: PK 0,000 EN EL CASCO URBANO DE HELECHA DE VALDIVIA PK 0,109 EN EL PK 2,388 DE LA PP - 6301		
Longitud: 0,109 Km.	Anchura: 3,50 m – 4,50 m	
Características, construcción y estado de conservación: PK 0,000 AL PK 0,109 EN M.B. C. ESTADO REGULAR		
Naturaleza del dominio: USO PÚBLICO	Título de propiedad:	
Signatura de la inscripción en el Registro de la propiedad:		
Tomo:	Libro:	Folio: Finca: Inscripción:
Derechos reales constituidos a su favor:		
Derechos Reales que gravan la finca:		
Derechos personales constituidos en relación con la finca:		

Fecha de construcción:
Costo de adquisición y de las inversiones efectuadas en su mejora (letra y número): C. CONSTRUCCIÓN: 11.990,00 € Once mil novecientos noventa euros
Valor en venta (letra y número):
Frutos y rentas que produce:
Documentación existente relativa al bien y signatura del lugar del Archivo en que obra:
Documentación adjunta: Plano descriptivo
Observaciones:
Variaciones producidas con posterioridad a la fecha de confección del inventario:




166

199

Padilla de Abajo

**DIPUTACIÓN PROVINCIAL
DE PALENCIA**



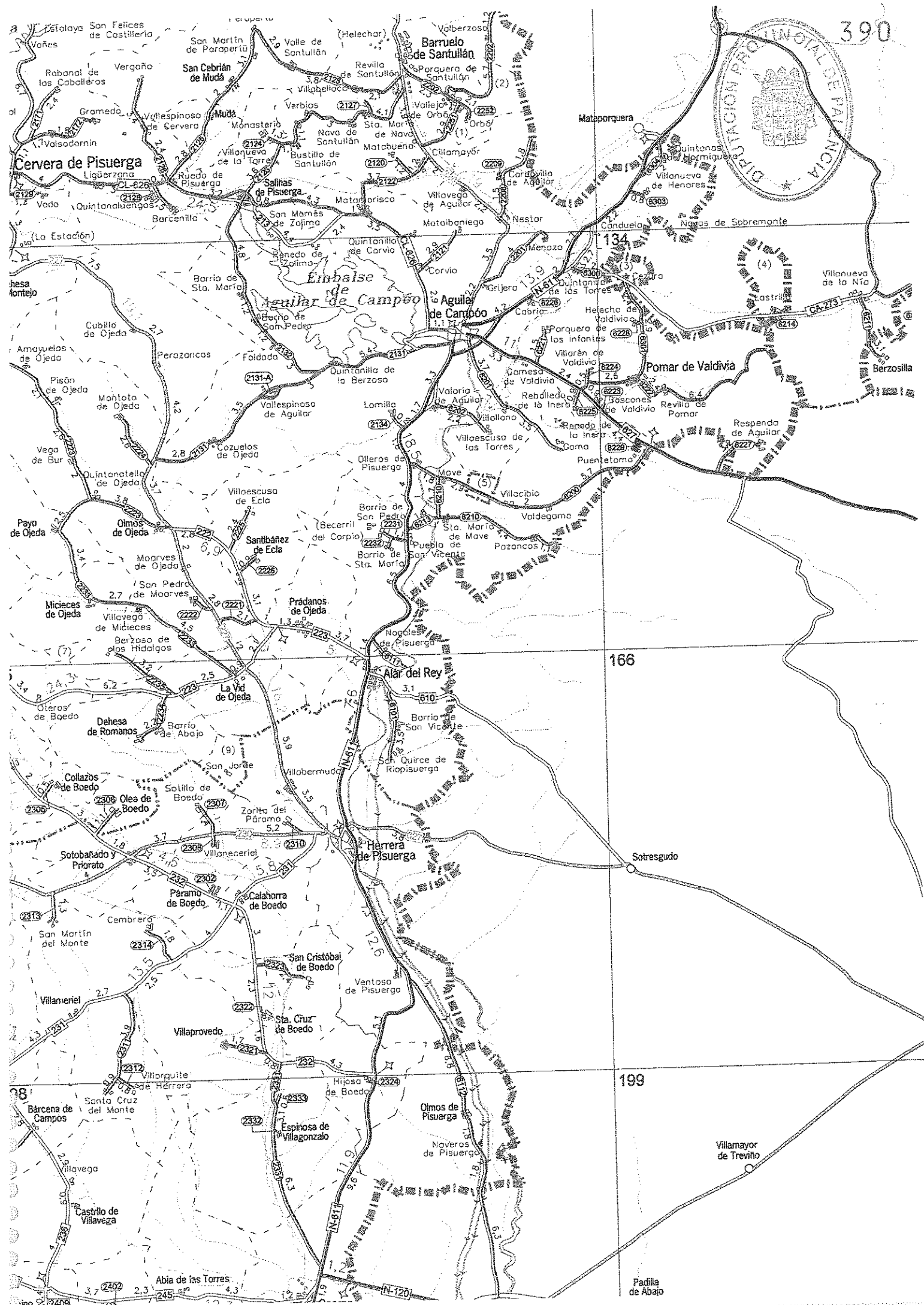

Sello de la Corporación
y rúbrica del Secretario

Inventario de bienes

EPIGRAFE 1º, GRUPO 3º : CARRETERAS

Nº de orden 195º	Denominación: C.P. DE PUENTETOMA A LA CN 627 PP-6229	
Naturaleza:	Código contable: 201	Situación: TÉRMINO MUNICIPAL DE AGUILAR DE CAMPOO
Límites: PK 0,000 EN EL CASCO URBANO DE PUENTETOMA PK 0,585 EN EL OK 9,400 (ANTIGUO) DE LA CN 627		
Longitud: 0,585 Km.	Anchura: 4,50 m – 5,50 m	
Características, construcción y estado de conservación: PK 0,000 AL PK 0,585 EN R. A. ESTADO REGULAR		
Naturaleza del dominio: USO PÚBLICO	Título de propiedad:	
Signatura de la inscripción en el Registro de la propiedad:		
Tomo:	Libro:	Folio: Finca: Inscripción:
Derechos reales constituidos a su favor:		
Derechos Reales que gravan la finca:		
Derechos personales constituidos en relación con la finca:		

Fecha de construcción: AÑO 1989
Costo de adquisición y de las inversiones efectuadas en su mejora (letra y número): C. CONSTRUCCIÓN: 64.350,00 € Sesenta y cuatro mil trescientos cincuenta euros
Valor en venta (letra y número):
Frutos y rentas que produce:
Documentación existente relativa al bien y signatura del lugar del Archivo en que obra:
Documentación adjunta: Plano descriptivo
Observaciones:
Variaciones producidas con posterioridad a la fecha de confección del inventario:



166

199

**DIPUTACIÓN PROVINCIAL
DE PALENCIA**



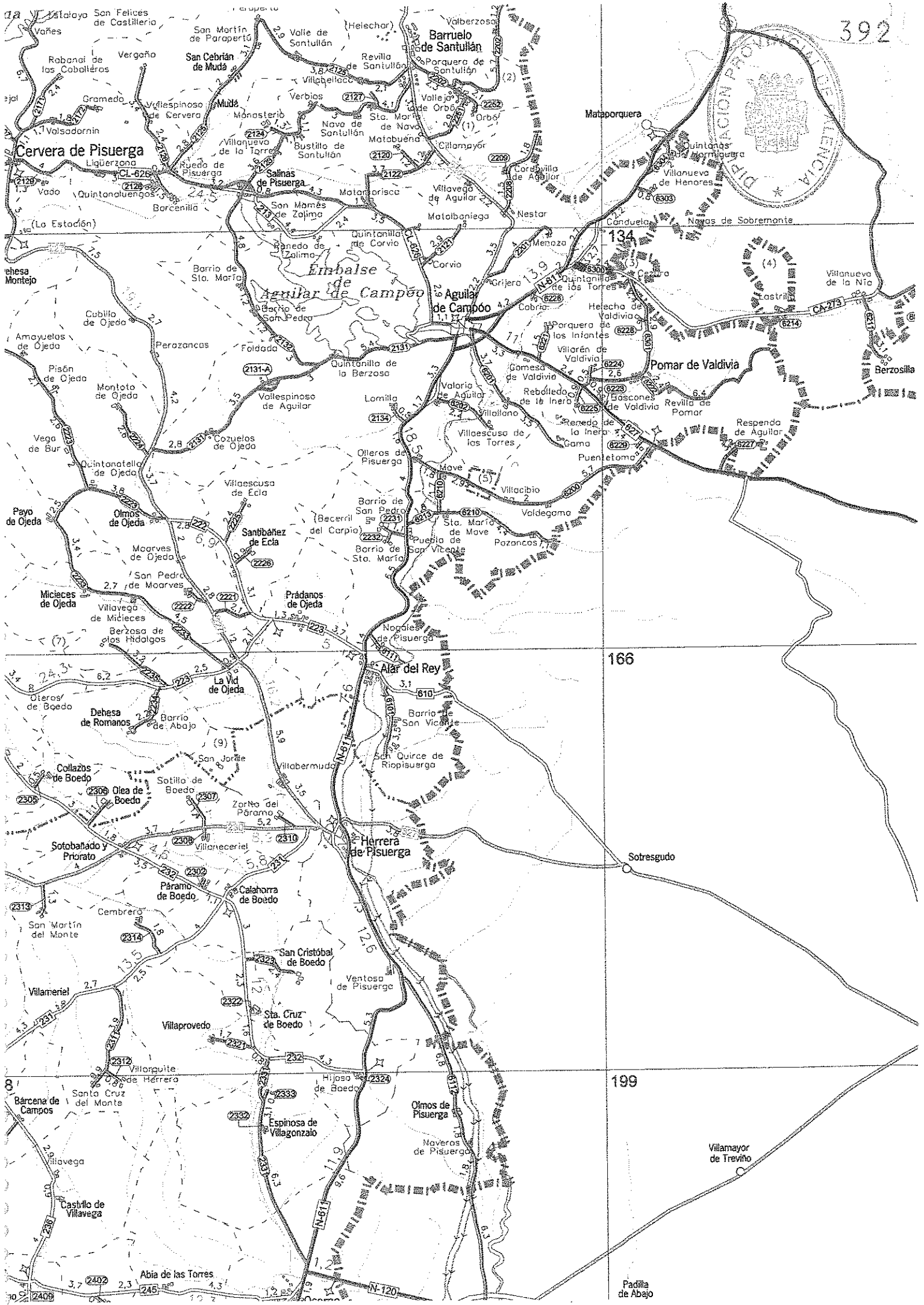

Sello de la Corporación
y rúbrica del Secretario

Inventario de bienes

EPÍGRAFE 1º, GRUPO 3º: CARRETERAS

Nº de orden 196º	Denominación: C.P. DEL LÍMITE DE PROVINCIA, POR CEZURA A QUINTANILLA DE LAS TORRES PP - 6300		
Naturaleza:	Código contable: 201	Situación: TÉRMINO MUNICIPAL DE AGUILAR DE CAMPOO	
Límites: PK 0,000 EN EL LÍMITE DE PROVINCIA CON CANTABRIA PK 2,850 EN EL PK 114,100 DE LA ANTIGUA CN 611			
Longitud: 2,850 Km.		Anchura: 5,00 m – 6,00 m	
Características, construcción y estado de conservación: PK 0,000 AL 2,850 EN R. A. ESTADO MALO			
Naturaleza del dominio: USO PÚBLICO		Título de propiedad:	
Signatura de la inscripción en el Registro de la propiedad:			
Tomo:	Libro:	Folio:	Finca: Inscripción:
Derechos reales constituidos a su favor:			
Derechos Reales que gravan la finca:			
Derechos personales constituidos en relación con la finca:			

Fecha de construcción:
Costo de adquisición y de las inversiones efectuadas en su mejora (letra y número): C. CONSTRUCCIÓN: 456.000,00 € Cuatrocientos cincuenta y seis mil euros
Valor en venta (letra y número):
Frutos y rentas que produce:
Documentación existente relativa al bien y signatura del lugar del Archivo en que obra:
Documentación adjunta: Plano descriptivo
Observaciones:
Variaciones producidas con posterioridad a la fecha de confección del inventario:



166

199

Padilla de Abajo

**DIPUTACIÓN PROVINCIAL
DE PALENCIA**



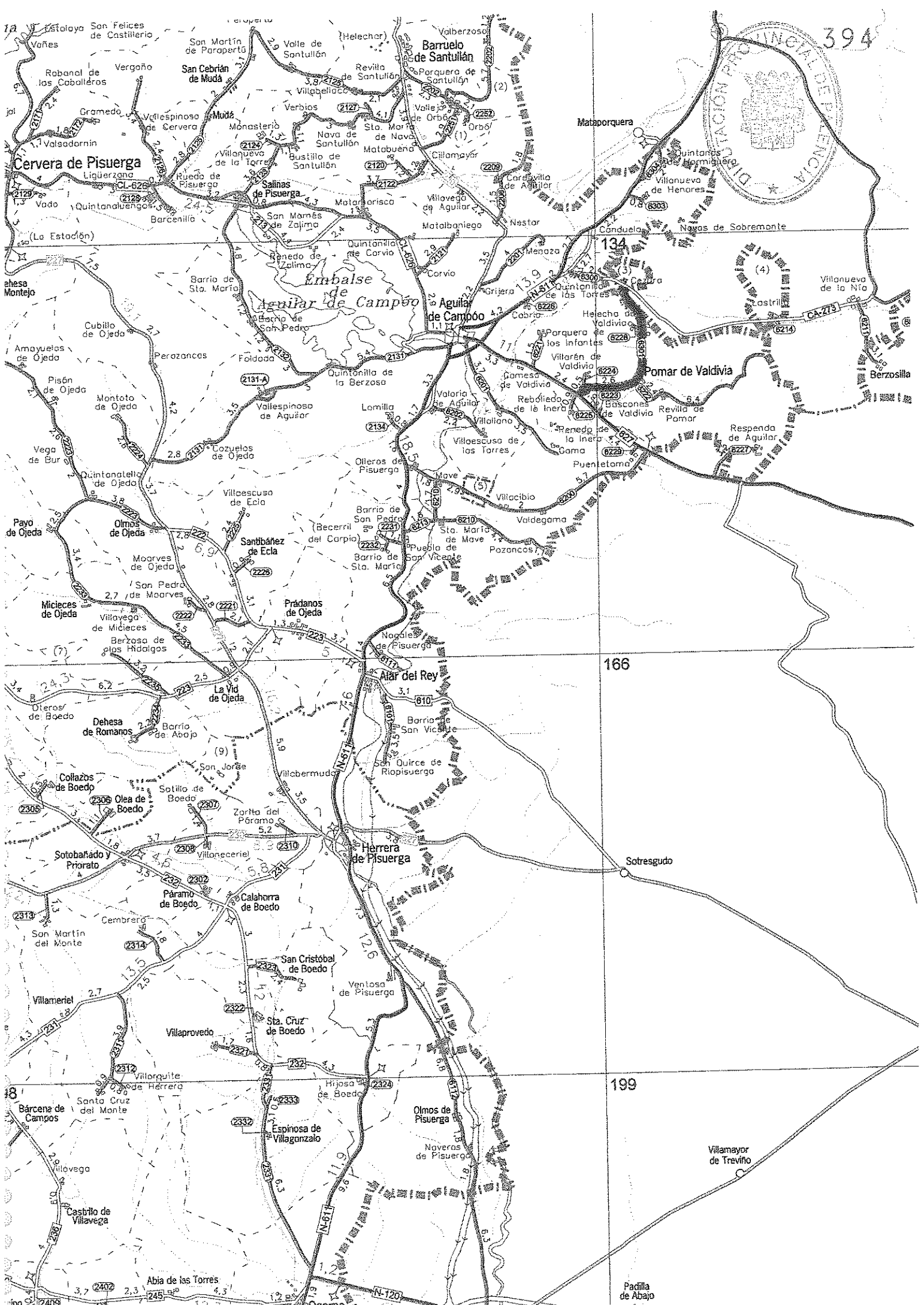
Sello de la Corporación
y rúbrica del Secretario

Inventario de bienes

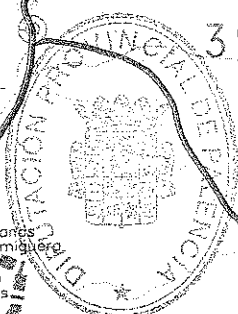
EPÍGRAFE 1º, GRUPO 3º : CARRETERAS

Nº de orden 197º	Denominación: C.P. DE CEZURA, POR POMAR DE VALDIVIA A LA CN-627 PP - 6301	
Naturaleza:	Código contable: 201	Situación: TÉRMINO MUNICIPAL DE POMAR DE VALDIVIA Y PROVINCIA DE CANTABRIA
Límites: PK 0,000 EN EL PK 2,150 DE LA PP - 6300 PK 7,867 EN EL PK 5,700 (ANTIGUO) DE LA CN 627		
Longitud: 7,867 Km	Anchura: PK 0,000 A PK 5,125 4,00 m – 5,00 m PK 5,125 A PK 7,867 5,00 m – 6,00 m	
Características, construcción y estado de conservación: PK 0,000 A PK 5,125 EN M. B. C. ESTADO MALO PK 5,125 A PK 7,867 EN M. B. C. ESTADO BUENO		
Naturaleza del dominio: USO PÚBLICO	Título de propiedad:	
Signatura de la inscripción en el Registro de la propiedad:		
Tomo:	Libro:	Folio: Finca: Inscripción:
Derechos reales constituidos a su favor:		
Derechos Reales que gravan la finca:		
Derechos personales constituidos en relación con la finca:		

Fecha de construcción: AÑO 1928
Costo de adquisición y de las inversiones efectuadas en su mejora (letra y número): C. CONSTRUCCIÓN: 1.002.470,00 € Un millón dos mil cuatrocientos setenta euros
Valor en venta (letra y número):
Frutos y rentas que produce:
Documentación existente relativa al bien y signatura del lugar del Archivo en que obra:
Documentación adjunta: Plano descriptivo
Observaciones:
Variaciones producidas con posterioridad a la fecha de confección del inventario:



394



166

199

Padilla de Abajo

Map labels include: Estolaya, San Feices de Castillero, Robanal de las Caballeros, Vergoño, San Cebrián de Mudá, Mudá, Cervera de Pisuegra, Salinas de Pisuegra, Barruelo de Santullán, Mataporquera, Matabuena, Matabaniego, Embalse de Aguilar de Campo, Aguilar de Campo, Pomar de Valdivia, Berzosilla, Berzosa de los Hidalgos, Prádanos de Ojeda, Alar del Rey, Herrera de Pisuegra, San Cristóbal de Boedo, Villaprovedo, Espinosa de Villagonzalo, Olmos de Pisuegra, Villamayor de Treviño, and Padilla de Abajo.

**DIPUTACIÓN PROVINCIAL
DE PALENCIA**




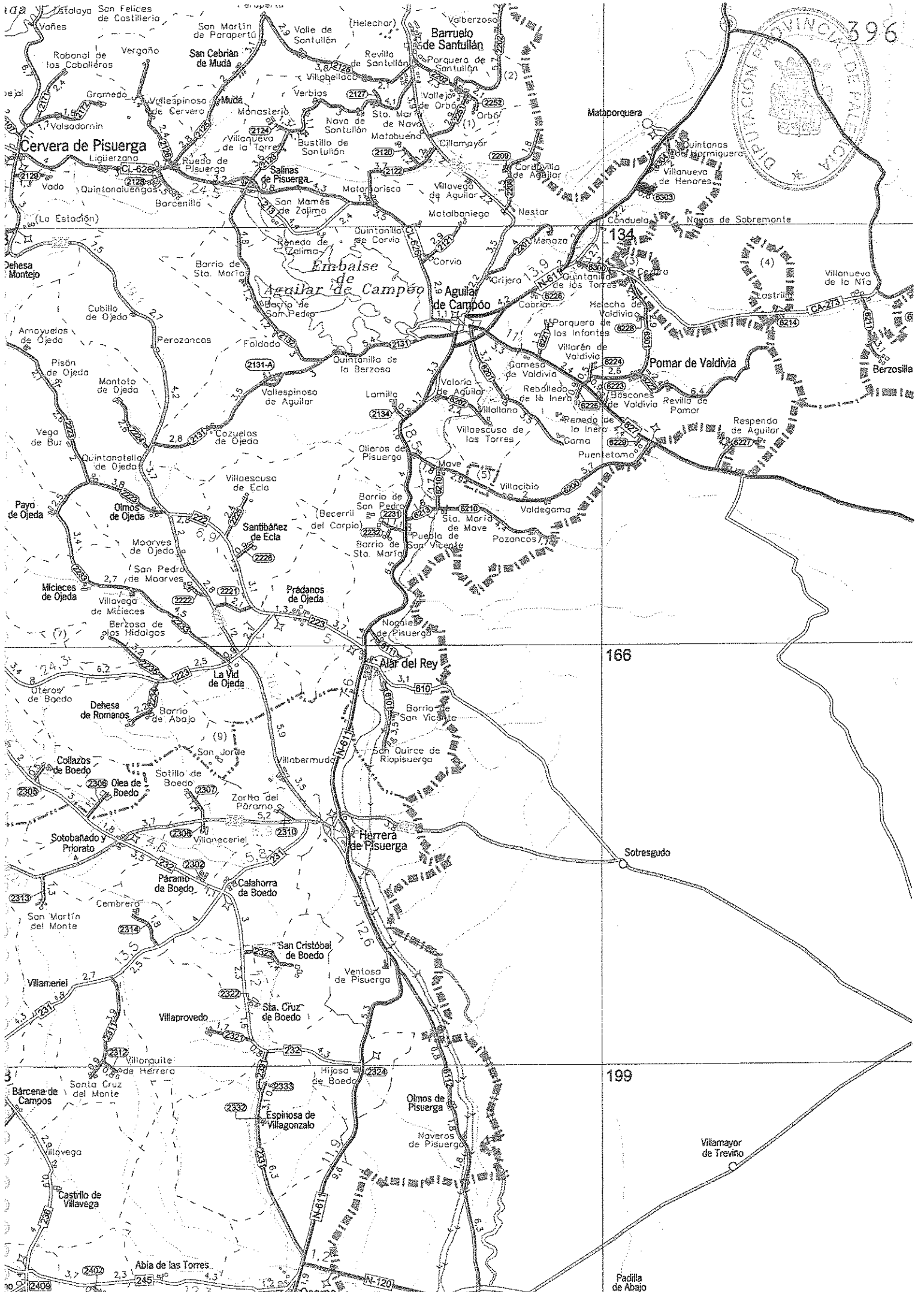
Sello de la Corporación
y rúbrica del Secretario

Inventario de bienes

EPÍGRAFE 1º, GRUPO 3º : CARRETERAS

Nº de orden 198º	Denominación: C. P. DE VILLANUEVA DE HENARES A LA CN - 611 PP - 6303		
Naturaleza:	Código contable: 201	Situación: TÉRMINO MUNICIPAL DE Aguilar de Campoo	
Límites: PK 0,000 EN EL CASCO URBANO DE VILLANUEVA DE HENARES PK 3,294 EN EL PK 119,500 DE LA CN 611 (VARIANTE)			
Longitud: 3,294 Km.		Anchura: 6,00 m – 8,00 m	
Características, construcción y estado de conservación: PK 0,000 A PK 3,294 EN M. B. C. ESTADO BUENO			
Naturaleza del dominio: USO PÚBLICO		Título de propiedad:	
Signatura de la inscripción en el Registro de la propiedad:			
Tomo:	Libro:	Folio:	Finca: Inscripción:
Derechos reales constituidos a su favor:			
Derechos Reales que gravan la finca:			
Derechos personales constituidos en relación con la finca:			

Fecha de construcción: AÑO 1991 (ENSANCHE Y REFUERZO)
Costo de adquisición y de las inversiones efectuadas en su mejora (letra y número): C. CONSTRUCCIÓN: 166.950,00 € Ciento sesenta y seis mil novecientos cincuenta euros
Valor en venta (letra y número):
Frutos y rentas que produce:
Documentación existente relativa al bien y signatura del lugar del Archivo en que obra:
Documentación adjunta: Plano descriptivo
Observaciones:
Variaciones producidas con posterioridad a la fecha de confección del inventario:



166

199

3

Padilla de Abajo

**DIPUTACIÓN PROVINCIAL
DE PALENCIA**



Sello de la Corporación
y rúbrica del Secretario

Inventario de bienes

EPIGRAFE 1º, GRUPO 3º : CARRETERAS

Nº de orden 199º	Denominación: C.P. DE PALENCIA POR LA BOQUILLA A LA CASA GRANDE PP - 9001		
Naturaleza:	Código contable: 201	Situación: TÉRMINO MUNICIPAL DE PALENCIA	
Límites: PK 0,000 EN EL PK 10,710 (ANTIGUO) DE LA CN- 610 PK 9,304 EN LA CASA GRANDE (MONTE EL VIEJO)			
Longitud: 9,304 Km.		Anchura: PK 0,000 A PK 2,572 5,50 m – 7,50 m PK 2,572 A PK 6,260 6,50 m – 6,50 m PK 6,260 A PK 9,304 6,00 m – 8,00 m	
Características, construcción y estado de conservación: PK 0,000 A 9,304 EN M. B. C. ESTADO BUENO			
Naturaleza del dominio: USO PÚBLICO		Título de propiedad:	
Signatura de la inscripción en el Registro de la propiedad:			
Tomo:	Libro:	Folio:	Finca: Inscripción:
Derechos reales constituidos a su favor:			
Derechos Reales que gravan la finca:			
Derechos personales constituidos en relación con la finca:			

Fecha de construcción:

AÑOS 1897 Y 1918

Costo de adquisición y de las inversiones efectuadas en su mejora (letra y número):

C. CONSTRUCCIÓN: 1.953.840,00 €

Un millón novecientos cincuenta y tres mil ochocientos cuarenta euros

INV. MEJORAS 170.222,00 €

Ciento setenta mil doscientos veintidós euros

Valor en venta (letra y número):

Frutos y rentas que produce:

Documentación existente relativa al bien y signatura del lugar del Archivo en que obra:

Documentación adjunta:

Plano descriptivo

Observaciones:


Variaciones producidas con posterioridad a la fecha de confección del inventario:

INVENTARIO GENERAL DE BIENES

IV

**EPÍGRAFE 1, INMUEBLES
GRUPO 3º, VÍAS PÚBLICAS
(CONTINUACIÓN)**

**DIPUTACIÓN PROVINCIAL
DE PALENCIA**



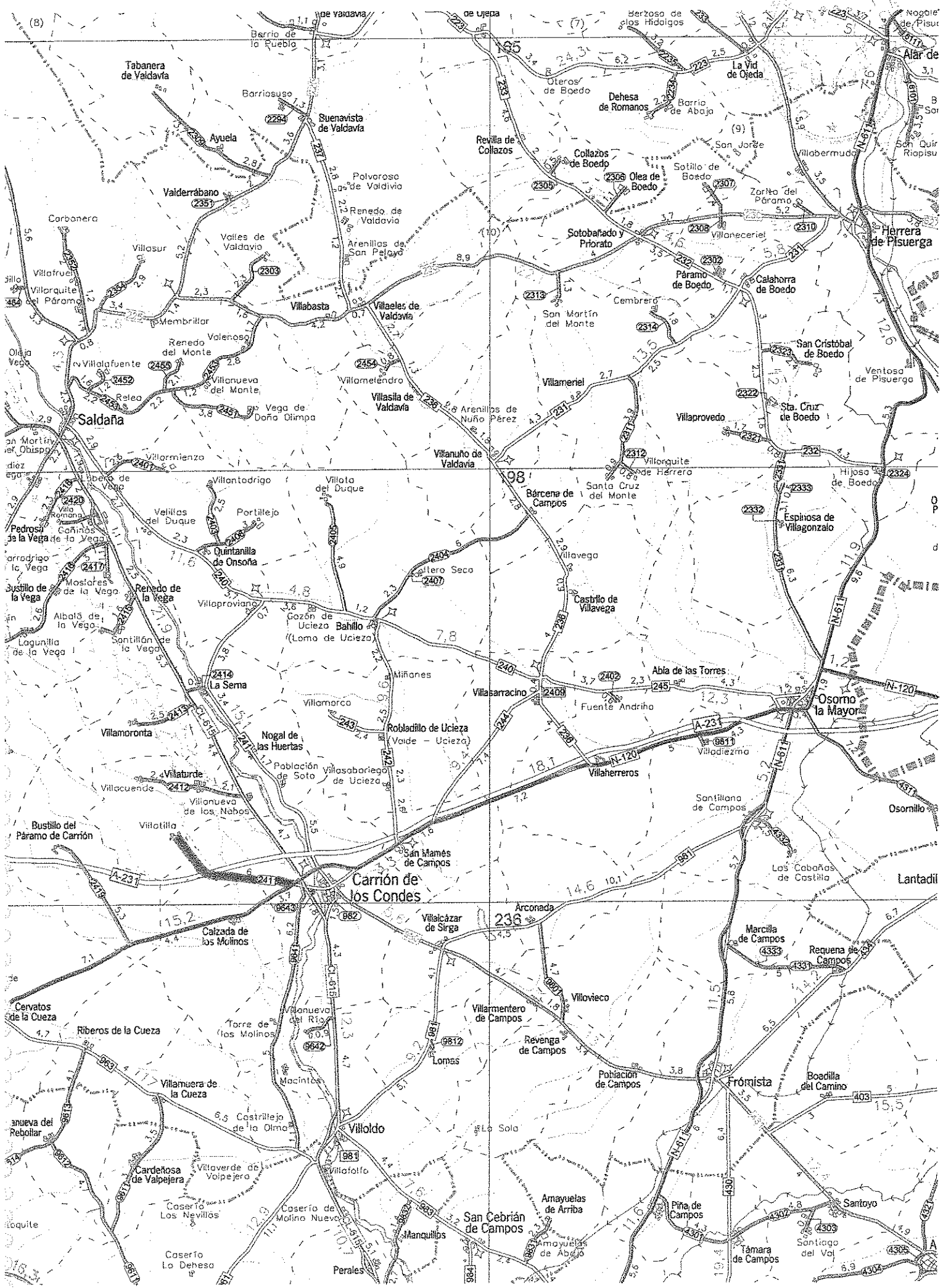
Sello de la Corporación
y rúbrica del Secretario

Inventario de bienes

EPÍGRAFE 1º, GRUPO 3º : CARRETERAS

Nº de orden 126º	Denominación: C.P DE VILLOTILLA A LA CN-120 PP-2411		
Naturaleza:	Código contable: 201	Situación: TERMINOS MUNICIPALES DE VILLATURDE Y CARRION DE LOS CONDES	
Límites: PK 0,000 EN EL CASCO URBANO DE VILLOTILLA PK 5,611 EN EL PK 199,183 (ANTIGUO) DE LA CN-120			
Longitud:		Anchura: 4,00-600- PK0,000 AL PK 1,360 PK1,980 AL PK 2,394 PK3,190 AL PK 5,611 4,50-6,50- PK 1,786 AL PK1,980 6,00-8,00- PK 1,360 AL PK 1,786 PK 2,394 AL PK 3,190	
Características, construcción y estado de conservación: PK 1,980 AL PK 2,394 – PK 3,190 AL 5,611 EN R.A. EN BUEN ESTADO PK 0,000 AL PK 1,980 – PK 2,394 AL 3,190 EN M.B.C EN BUEN ESTADO CONSTRUCCIÓN: AÑO -1920 CONSERVACIÓN AÑOS, 1983 – 1998 - 2001			
Naturaleza del dominio: USO PÚBLICO		Título de propiedad:	
Signatura de la inscripción en el Registro de la propiedad:			
Tomos:	Libro:	Folio:	Finca: Inscripción:
Derechos reales constituidos a su favor:			
Derechos Reales que gravan la finca:			
Derechos personales constituidos en relación con la finca:			

Fecha de construcción: AÑO - 1920
Costo de adquisición y de las inversiones efectuadas en su mejora (Letra y número): C. CONSTRUCCIÓN: 749.110 € Setecientos cuarenta y nueve mil ciento diez euros C. INVERSIONES. 204.344 € (AÑO-2001) INCLUIDO PUENTE NUEVO Doscientos cuatro mil trescientos cuarenta y cuatro
Valor en venta (letra y número):
Frutos y rentas que produce:
Documentación existente relativa al bien y signatura del lugar del Archivo en que obra:
Documentación adjunta: Plano descriptivo
Observaciones:
Variaciones producidas con posterioridad a la fecha de confección del inventario:



**DIPUTACIÓN PROVINCIAL
DE PALENCIA**



Sello de la Corporación
y rúbrica del Secretario

AK

Inventario de bienes

EPÍGRAFE 1º, GRUPO 3º : CARRETERAS

Nº de orden 127º	Denominación: C.P DE VILLACUENDE, POR VILLATURDE A LA CL-615 PP-2412		
Naturaleza:	Código contable: 201	Situación: TERMINO MUNICIPAL DE VILLATURDE	
Límites: PK 0,000 EN CASCO URBANO DE VILLACUENDE PO 4,461 EN EL PK. 44,723 (ANTIGUO) DE LA CL-615			
Longitud: 4 , 461		Anchura: 6,00 - 80,00 PK 0,000 AL PK 2,770 4,00 - 6,00 PK 2,770 AL PK 4,461	
Características, construcción y estado de conservación: PK 0,000 AL PK 2,770 EN M.B.C EN BUEN ESTADO PK 2,770 AL PK 4,461 EN R.A EN BUEN ESTADO CONSTRUCCIÓN: AÑO - 1930 - 1932			
Naturaleza del dominio: USO PÚBLICO		Título de propiedad:	
Signatura de la inscripción en el Registro de la propiedad:			
Tomó:	Libro:	Folio:	Finca: Inscripción:
Derechos reales constituidos a su favor:			
Derechos Reales que gravan la finca:			
Derechos personales constituidos en relación con la finca:			

Fecha de construcción:

AÑOS – 1930 - 1932

Costo de adquisición y de las inversiones efectuadas en su mejora (letra y número):

C. CONSTRUCCIÓN: 767.710 €

Setecientos sesenta y siete mil setecientos diez euros

C. DE INVERSIONES MEJORA: 425.000 € (AÑO-2003)

Cuatrocientos veinticinco mil euros

Valor en venta (letra y número):

Frutos y rentas que produce:

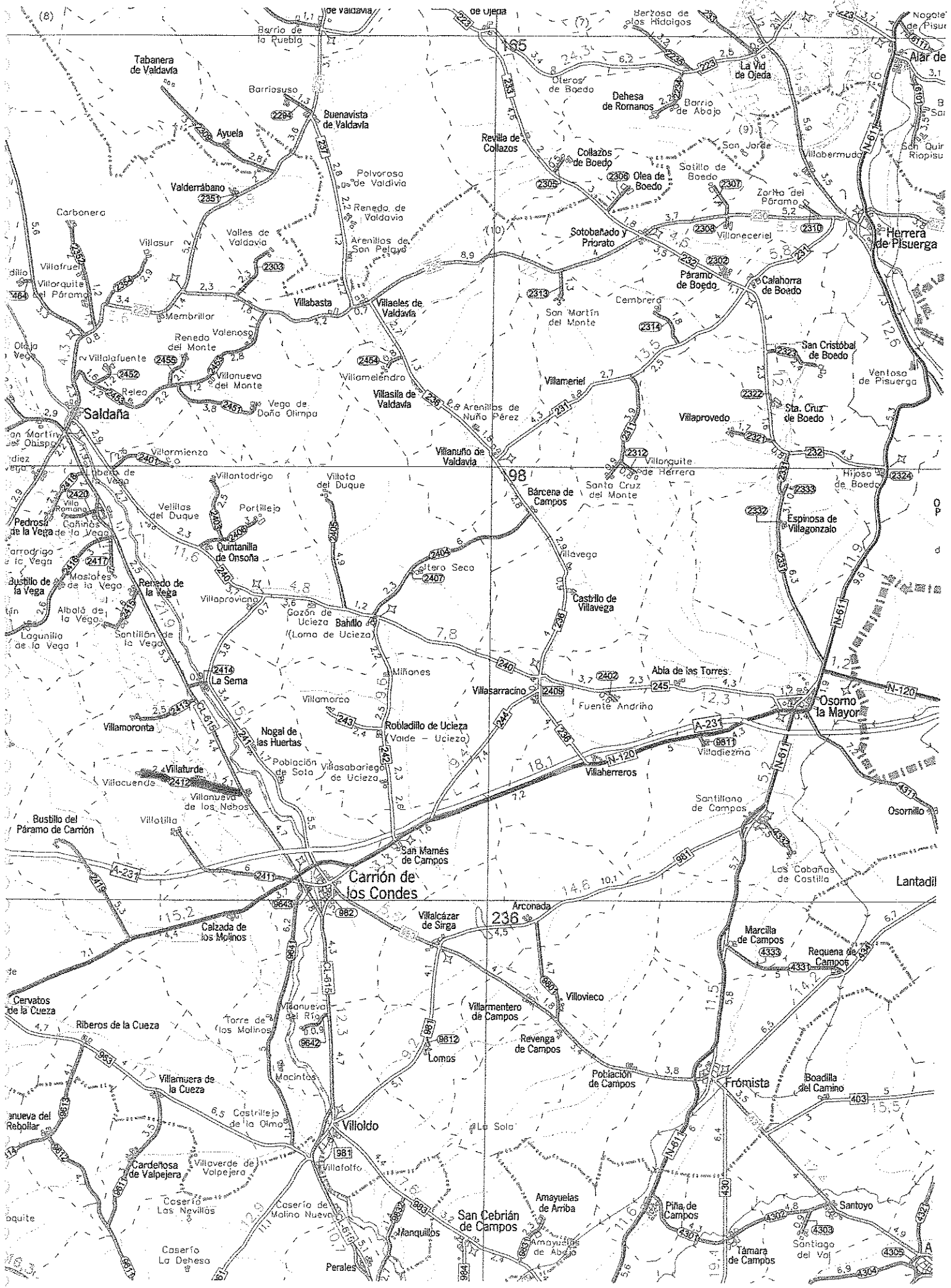
Documentación existente relativa al bien y signatura del lugar del Archivo en que obra:

Documentación adjunta:

Plano descriptivo

Observaciones:

Variaciones producidas con posterioridad a la fecha de confección del inventario:



**DIPUTACIÓN PROVINCIAL
DE PALENCIA**



Sello de la Corporación
y rúbrica del Secretario

AM

Inventario de bienes

EPÍGRAFE 1º, GRUPO 3º: CARRETERAS

Nº de orden 128º	Denominación: C.P DE VILLAMORONTA A LA CL-615 PP-2413	
Naturaleza:	Código contable: 201	Situación: TERMINOS MUNICIPALES DE VILLAMORONTA Y LA SERNA
Límites: PK 0,000 EN EL CASCO URBANO DE VILLAMORONTA PK 2,520 EN EL PK 49,150 (ANTIGUO) DE LA CL-615		
Longitud: PK 2,520		Anchura: 6,00 – 8,00 M.
Características, construcción y estado de conservación: PK 0,000 AL PK 2,520 EN M.B.C EN BUEN ESTADO CONSTRUCCION: AÑO-1921 CONSERVACIÓN: AÑOS 1981 – 1989 – 1999		
Naturaleza del dominio: USO PÚBLICO		Título de propiedad:
Signatura de la inscripción en el Registro de la propiedad:		
Tomo:	Libro:	Folio: Finca: Inscripción:
Derechos reales constituidos a su favor:		
Derechos Reales que gravan la finca:		
Derechos personales constituidos en relación con la finca:		

Fecha de construcción:
AÑO - 1921

Costo de adquisición y de las inversiones efectuadas en su mejora (letra y número):
C DE ADQUISICION: 529.200 €
Quinientos veintinueve mil doscientos euros

Valor en venta (letra y número):

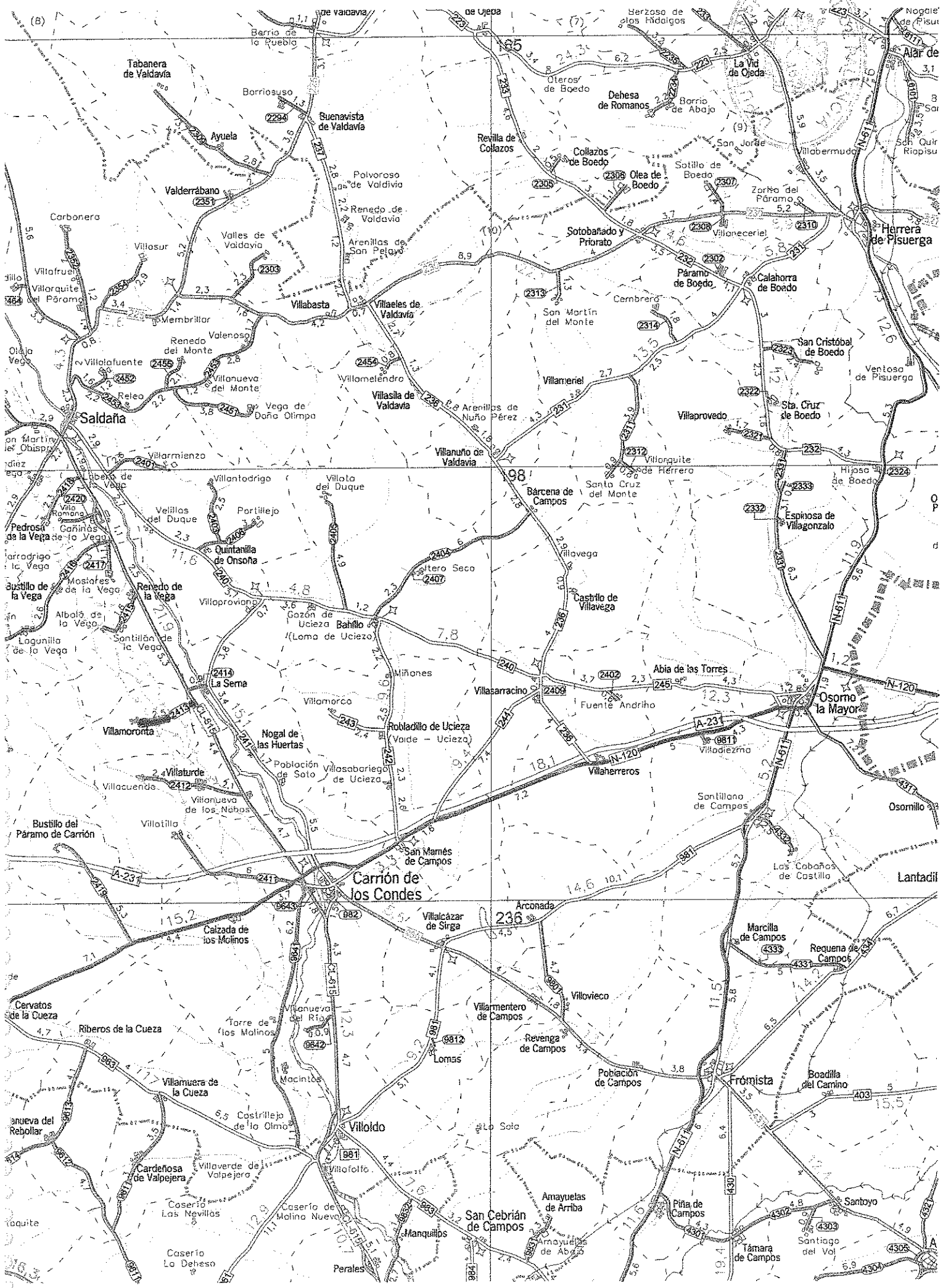
Frutos y rentas que produce:

Documentación existente relativa al bien y signatura del lugar del Archivo en que obra:


Documentación adjunta:
Plano descriptivo

Observaciones:

Variaciones producidas con posterioridad a la fecha de confección del inventario:



**DIPUTACIÓN PROVINCIAL
DE PALENCIA**



Sello de la Corporación
y rúbrica del Secretario

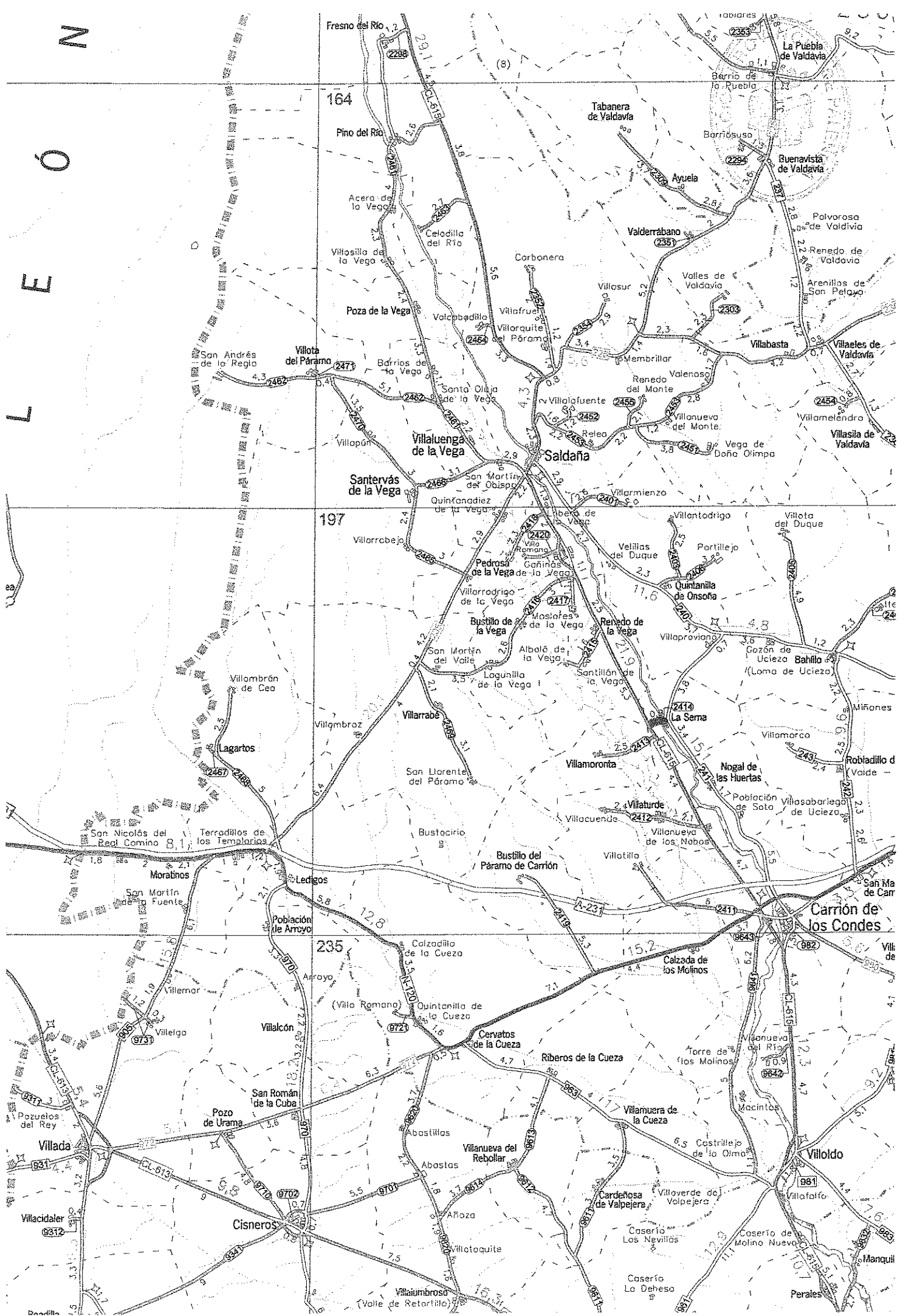
Inventario de bienes

EPÍGRAFE 1º, GRUPO 3º : CARRETERAS


Nº de orden 129º	Denominación: C.P DE LA SERNA A LA CL-615 PP- 2414		
Naturaleza:	Código contable: 201	Situación: TERMINO MUNICIPAL DE LA SERNA	
Límites: PK 0,000 EN EL CASCO URBANO DE LA SERNA PK 0,813 EN EL PK 49,699 (ANTIGUO) DE LA CL-615			
Longitud: 0,813		Anchura: 6,00 – 8,00 M.	
Características, construcción y estado de conservación: PK 0,000 AL PK 0,813 EN M.B.C EN BUEN ESTADO CONSTRUCCIÓN: AÑO 1933			
Naturaleza del dominio: USO PÚBLICO		Título de propiedad:	
Signatura de la inscripción en el Registro de la propiedad:			
Tomo:	Libro:	Folio:	Finca: Inscripción:
Derechos reales constituidos a su favor:			
Derechos Reales que gravan la finca:			
Derechos personales constituidos en relación con la finca:			

Fecha de construcción: AÑO - 1933
Costo de adquisición y de las inversiones efectuadas en su mejora (letra y número): C. CONSTRUCCIÓN: 170.730 € Ciento setenta mil setecientos treinta euros
Valor en venta (letra y número):
Frutos y rentas que produce:
Documentación existente relativa al bien y signatura del lugar del Archivo en que obra:
Documentación adjunta: Plano descriptivo
Observaciones:
Variaciones producidas con posterioridad a la fecha de confección del inventario:

N
O
L
E



**DIPUTACIÓN PROVINCIAL
DE PALENCIA**



Sello de la Corporación
y rúbrica del Secretario

Inventario de bienes

EPÍGRAFE 1º, GRUPO 3º : CARRETERAS

Nº de orden: 130º	Denominación: C.P DE ALBALÁ DE LA VEGA, POR SANTILLAN DE LA VEGA A LA CL-615 PP- 2415		
Naturaleza:	Código contable: 201	Situación: TERMINO MUNICIPAL DE RENEDO DE LA VEGA	
Límites: PK 0,000 EN EL CASCO URBANO DE ALBALA DE LA VEGA PK 2,460 EN EL PK 54 , 486 (ANTIGUO) DE LA CL- 615			
Longitud: 2,460		Anchura: 6,00 – 8,00 M.	
Características, construcción y estado de conservación: PK 0,000 AL PK 2,460 EN EL CASCO URBANO DE ALBALA CONSTRUCCIÓN: AÑO-1942 – 1983 (TRAMO ALBALA – SANTILLAN) AÑO: 1999 – 2001 (ENSANCHES Y REFUERZO)			
Naturaleza del dominio: USO PÚBLICO		Título de propiedad:	
Signatura de la inscripción en el Registro de la propiedad:			
Tomos:	Libro:	Folio:	Finca: Inscripción:
Derechos reales constituidos a su favor:			
Derechos Reales que gravan la finca:			
Derechos personales constituidos en relación con la finca:			

Fecha de construcción:

AÑO - 1942

Costo de adquisición y de las inversiones efectuadas en su mejora (letra y número):

C. CONSTRUCCIÓN: 516.600 €

Quinientos dieciséis mil seiscientos euros

C. DE INVERSIONES MEJORA: 150.523 €

Ciento cincuenta mil quinientos veintitrés euros

Valor en venta (letra y número):

Frutos y rentas que produce:

Documentación existente relativa al bien y signatura del lugar del Archivo en que obra:

Documentación adjunta:

Plano descriptivo

Observaciones:

Variaciones producidas con posterioridad a la fecha de confección del inventario:

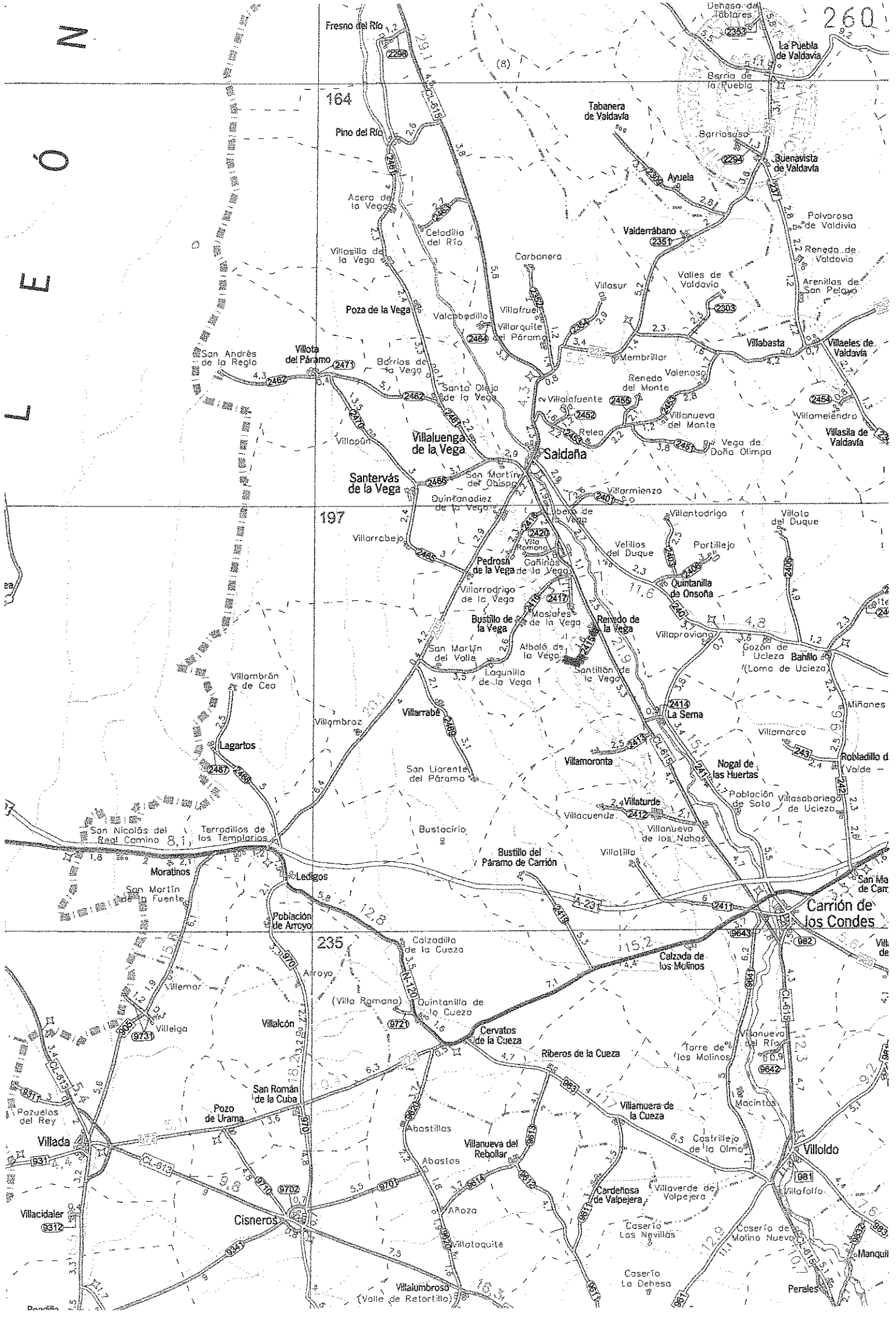
N

Ó


E

L

260



**DIPUTACIÓN PROVINCIAL
DE PALENCIA**



Sello de la Corporación
y rúbrica del Secretario

Inventario de bienes

EPÍGRAFE 1º, GRUPO 3º: CARRETERAS

Nº de orden 131º	Denominación: C.P DE LA CL-615, POR BUSTILLO DE LA V EGA A LA P- 235 PP- 2416		
Naturaleza:	Código contable: 201	Situación: TERMINOS MUNICIPALES DE PEDROSA, BUSTILLO Y VILLARRABE.	
Límites: PK 0,000 EN EL PK 56,932 (ANTIGUO) DE LA CL-615 PK 9,131 EN EL PK 59,528 (ANTIGUO) DE LA P-235			
Longitud: 9,131		Anchura: 6,00 – 8,00 M.	
Características, construcción y estado de conservación: PK 0,000 AL PK 9,131 EN M.B.C. EN BUEN ESTADO CONSTRUCCION: AÑOS – 1920 – 1928			
Naturaleza del dominio: USO PÚBLICO		Título de propiedad:	
Signatura de la inscripción en el Registro de la propiedad:			
Tomo:	Libro:	Folio:	Finca: Inscripción:
Derechos reales constituidos a su favor:			
Derechos Reales que gravan la finca:			
Derechos personales constituidos en relación con la finca:			

Fecha de construcción:

AÑOS – 1920 - 1928

Costo de adquisición y de las inversiones efectuadas en su mejora (letra y número):

C. DE CONSTRUCCIÓN: 1.917.510 €

Un millón novecientos diecisiete mil quinientos diez euros

Valor en venta (letra y número):

Frutos y rentas que produce:

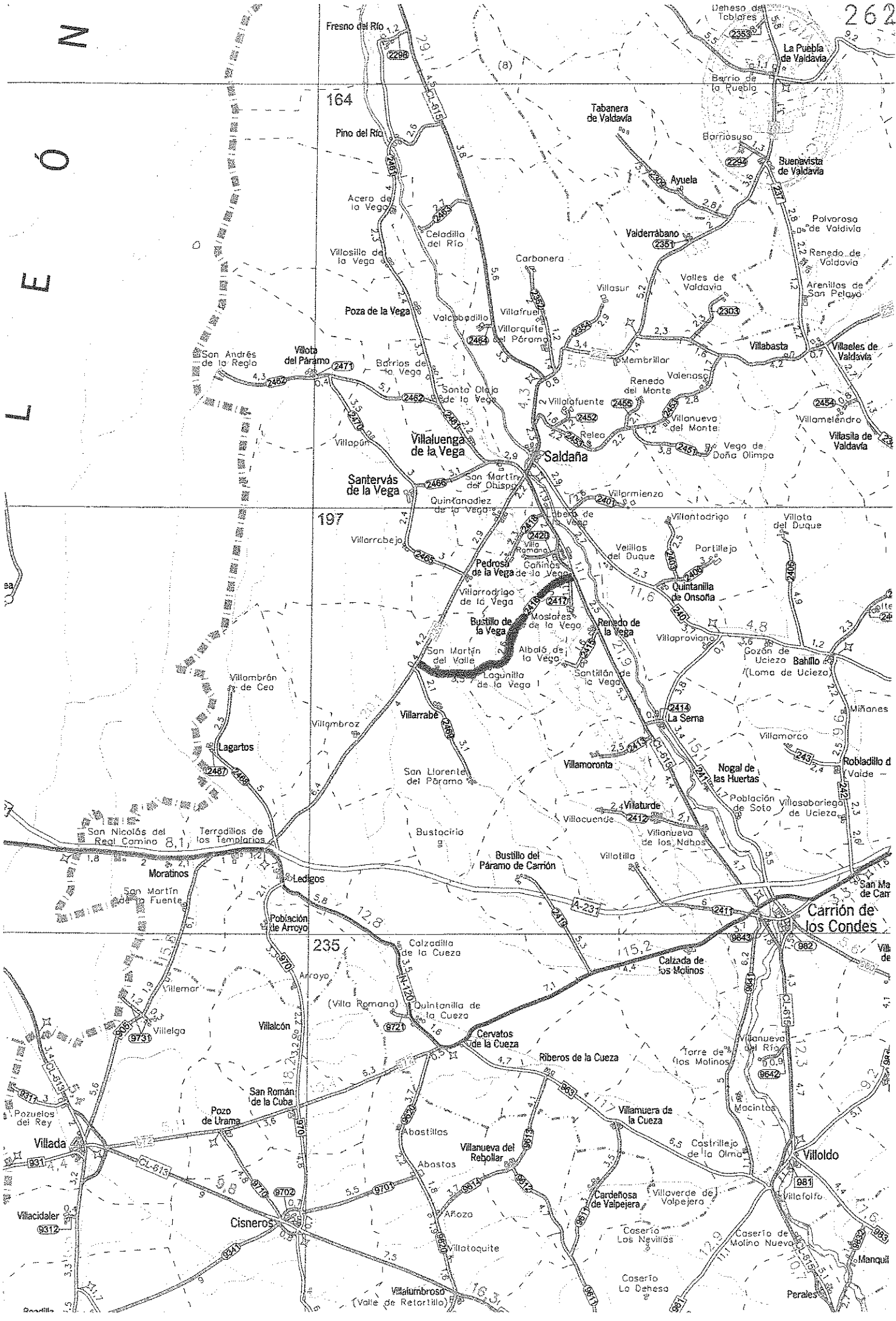
Documentación existente relativa al bien y signatura del lugar del Archivo en que obra:

Documentación adjunta:

Plano descriptivo

Observaciones:

Variaciones producidas con posterioridad a la fecha de confección del inventario:



N
 Ó
 E
 L
 Ó
 N

Fresno del Río

164

Pino del Río

Acerp de la Vega

Vilosilla de la Vega

Poza de la Vega

Villapalacio

San Andrés de la Regio

Villota del Páramo

Villapalacio

Santervás de la Vega

197

Villarrabeja

Villabron de Ceo

Lagartos

Villabrán de Ceo

Villabron

San Llorente del Páramo

Bustacirio

Bustillo del Páramo de Carrión

235

Arroyo

Villalcón

(Villa Romana)

Quintanilla de la Cueva

Cervatos de la Cueva

Ribera de la Cueva

Villanueva de la Cueva

Abastillas

Abastos

Añoza

Villalumbroso

Tabanera de Valdavia

Ayuela

Valderrábano

Carbonera

Villasur

Villafraña

Villorquinte del Páramo

Villafraña

Relea

Saldaña

Villarmiento

Villanueva de la Vega

San Martín del Valle

Albalá de la Vega

Lagunita de la Vega I

Villarrabé

Villamoronta

Villaburde

Villacueva

Villatilla

241

Calzadilla de la Cueva

(Villa Romana)

Quintanilla de la Cueva

Cervatos de la Cueva

Ribera de la Cueva

Villanueva de la Cueva

Abastillas

Abastos

Añoza

Villalumbroso

Daheso de Tocabares

La Puebla de Valdavia

Barrio de la Puebla

Barriosuso

Buenavista de Valdavia

Polvaresa de Valdavia

Renedo de Valdavia

Arenitas de San Pelayo

Villabasta

Villaelos de Valdavia

Villamelendo

Villasila de Valdavia

Villontadrijo

Villota del Duque

Portilejo

Quintanilla de Onsoña

Villaproviencia

Gozón de Uciezo

Bahillo

(Loma de Uciezo)

Miñanes

Villamorco

Robladillo de Vaide

San Ma de Carr

Villanueva de los Molinos

Torre de los Molinos

Villanueva del Río

Macintoz

Castrillejo de la Olma

Villaverde de Volpejera

Caserío Los Nevillos

Caserío de Molino Nuevo

Caserío La Dehesa

Manquillo

Perales

Villafofo

981

Manquillo

982

Manquillo

983

Manquillo

984

Manquillo

985

Manquillo

986

Manquillo

987

Manquillo

988

Manquillo

989

Manquillo

990

Manquillo

991

Manquillo

992

Manquillo

993

Manquillo


994

Manquillo

995

Manquillo

**DIPUTACIÓN PROVINCIAL
DE PALENCIA**



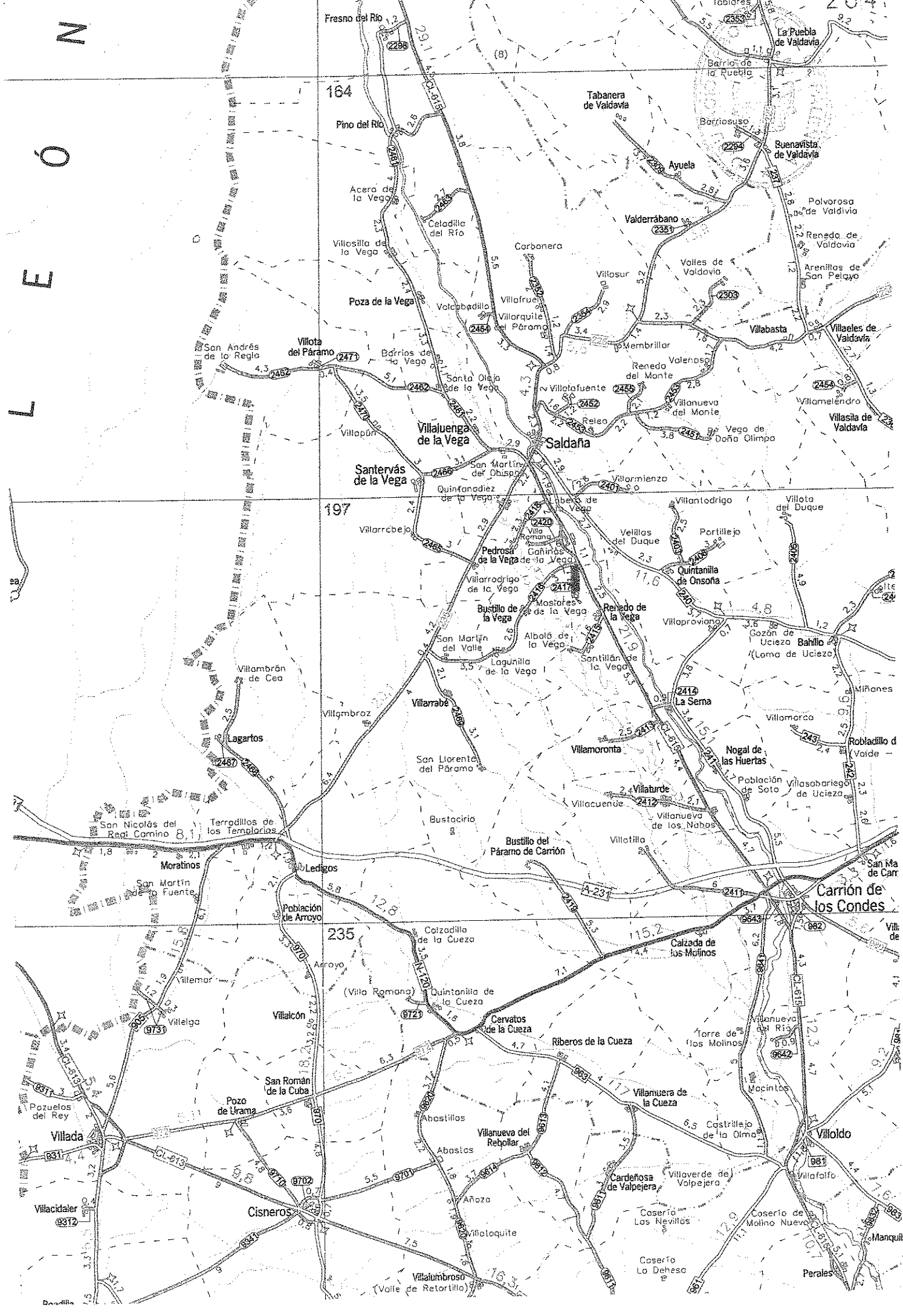
Sello de la Corporación
y rúbrica del Secretario

Inventario de bienes


EPÍGRAFE 1º, GRUPO 3º: CARRETERAS

Nº de orden 132º	Denominación: C.P DE MOSLARES A LA PP-2416 PP-2417	
Naturaleza:	Código contable: 201	Situación: TERMINOS MUNICIPALES DE BUSTILLO DE LA VEGA Y RENEDO DE LA VEGA.
Límites: PK 0,000 EN EL CASCO URBANO DE MOSLARES DE LA VEGA PK 1,150 EN EL PK 0,040 DE LA PP-2416		
Longitud: 1,150	Anchura: 6,00 – 8,00 M.	
Características, construcción y estado de conservación: PK 0,000 AL PK 1,150 EN M.B.C. EN BUEN ESTADO CONSTRUCCIÓN: AÑOS 1928 – 1935		
Naturaleza del dominio: USO PÚBLICO	Título de propiedad:	
Signatura de la inscripción en el Registro de la propiedad:		
Tomo:	Libro:	Folio: Finca: Inscripción:
Derechos reales constituidos a su favor:		
Derechos Reales que gravan la finca:		
Derechos personales constituidos en relación con la finca:		

Fecha de construcción: AÑOS 1928 -1935
Costo de adquisición y de las inversiones efectuadas en su mejora (letra y número): C. CONSTRUCCIÓN: 241.500 € Doscientos cuarenta y un mil quinientos euros
Valor en venta (letra y número):
Frutos y rentas que produce:
Documentación existente relativa al bien y signatura del lugar del Archivo en que obra:
Documentación adjunta: Plano descriptivo
Observaciones:
Variaciones producidas con posterioridad a la fecha de confección del inventario:



**DIPUTACIÓN PROVINCIAL
DE PALENCIA**



Sello de la Corporación
y rúbrica del Secretario

AM

Inventario de bienes

EPÍGRAFE 1º, GRUPO 3º : CARRETERAS

Nº de orden 133º	Denominación: C.P DE PEDROSA DE LA VEGA A LA CL-615 PP - 2418	
Naturaleza:	Código contable: 201	Situación: TERMINO MUNICIPAL DE PEDROSA DE LA VEGA
Límites: PK 0,000 EN EL CASCO URBANO DE PEDROSA DE LA VEGA PK 2,300 EN EL PK 60,050 (ANTIGUO) DE LA CL-615		
Longitud: 2,300	Anchura: 4,50 – 5,50 m	
Características, construcción y estado de conservación: Pk 0,000 AL PK 2,300 EN R.A. EN ESTADO REGULAR CONSTRUCCIÓN: AÑO - 1945		
Naturaleza del dominio: USO PÚBLICO		Título de propiedad:
Signatura de la inscripción en el Registro de la propiedad:		
Tomo:	Libro:	Folio: Finca: Inscripción:
Derechos reales constituidos a su favor:		
Derechos Reales que gravan la finca:		
Derechos personales constituidos en relación con la finca:		

Fecha de construcción:

AÑO - 1945

Costo de adquisición y de las inversiones efectuadas en su mejora (letra y número):

C. CONSTRUCCIÓN: 253.000 €

Doscientos cincuenta y tres mil euros

Valor en venta (letra y número):

Frutos y rentas que produce:

Documentación existente relativa al bien y signatura del lugar del Archivo en que obra:

Documentación adjunta:

Plano descriptivo

Observaciones:

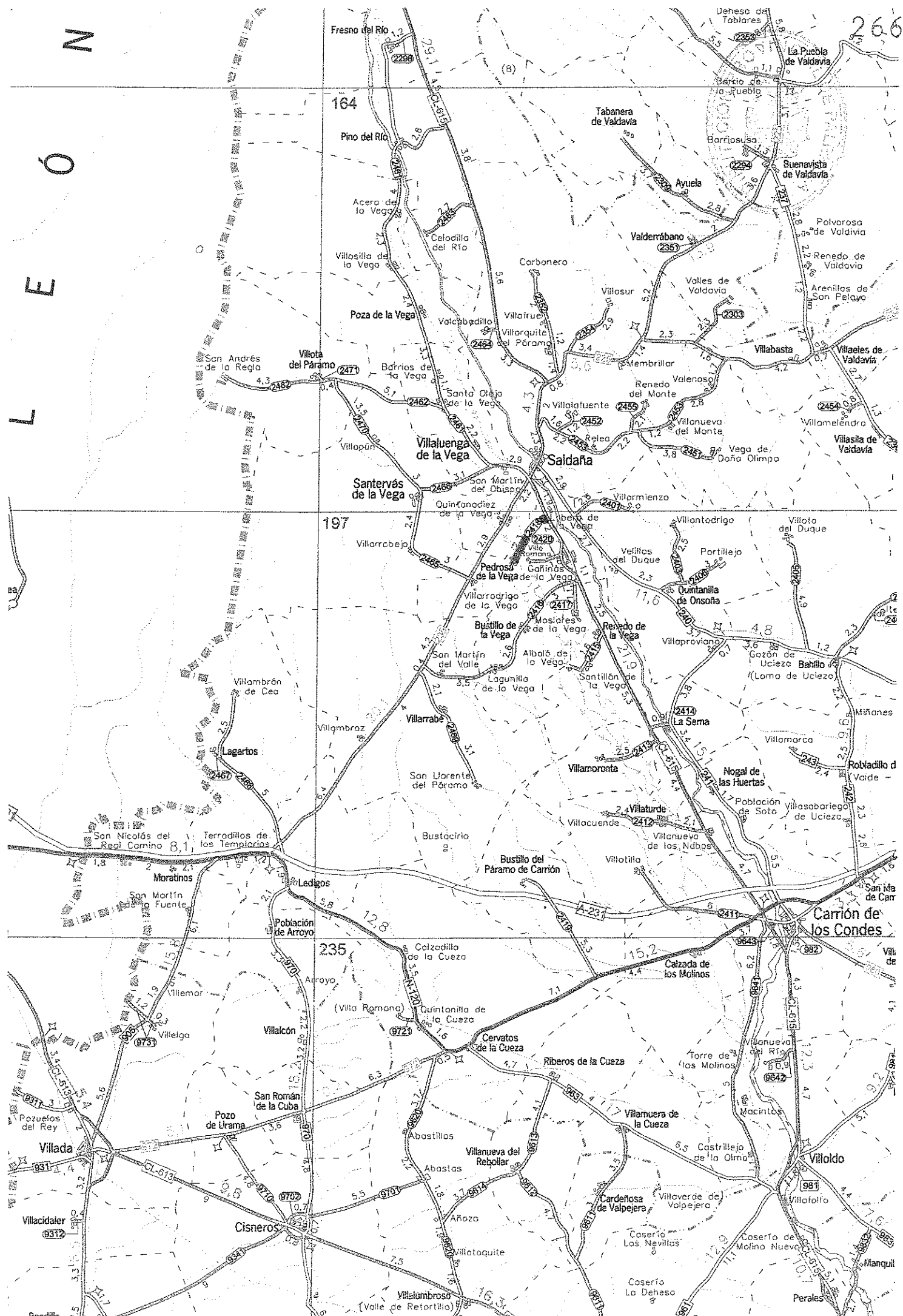
Variaciones producidas con posterioridad a la fecha de confección del inventario:

N


Ó

E

L



**DIPUTACIÓN PROVINCIAL
DE PALENCIA**



Sello de la Corporación
y rúbrica del Secretario

Inventario de bienes

EPÍGRAFE 1º, GRUPO 3º : CARRETERAS

Nº de orden 134º	Denominación: C.P DE BUSTILLO DEL PARAMO A LA CN-120 PP-2419		
Naturaleza:	Código contable: 201	Situación: TERMINO MUNICIPAL DE BUSTILLO DEL PARAMO DE CARRION	
Límites: PK 0,000 EN EL CASCO URBANO DE BUSTILLO DEL PARAMO PK 5,260 EN EL PK 206,798 (ANTIGUO) DE LA CN-620			
Longitud: 5, 260		Anchura: 5,00-7,00 M. PK 0,000 AL PK 1,000 6,00-8,00 M. PK 1,000 AL PK 1,450 5,00-7,00 M. PK 1,450 AL PK 5,260	
Características, construcción y estado de conservación: PK 0,000 AL PK 5,260 EN M.B.C EN BUEN ESTADO CONSTRUCCIÓN: AÑO – 1960			
Naturaleza del dominio: USO PÚBLICO		Título de propiedad:	
Signatura de la inscripción en el Registro de la propiedad:			
Tomó:	Libro:	Folio:	Finca: Inscripción:
Derechos reales constituidos a su favor:			
Derechos Reales que gravan la finca:			
Derechos personales constituidos en relación con la finca:			

Fecha de construcción: AÑO - 1960
Costo de adquisición y de las inversiones efectuadas en su mejora (letra y número): C. CONSTRUCCIÓN: 819.100 € Ochocientos diecinueve mil cien euros
Valor en venta (letra y número):
Frutos y rentas que produce:
Documentación existente relativa al bien y signatura del lugar del Archivo en que obra:
Documentación adjunta: Plano descriptivo
Observaciones:
Variaciones producidas con posterioridad a la fecha de confección del inventario:

**DIPUTACIÓN PROVINCIAL
DE PALENCIA**



Sello de la Corporación
y rúbrica del Secretario

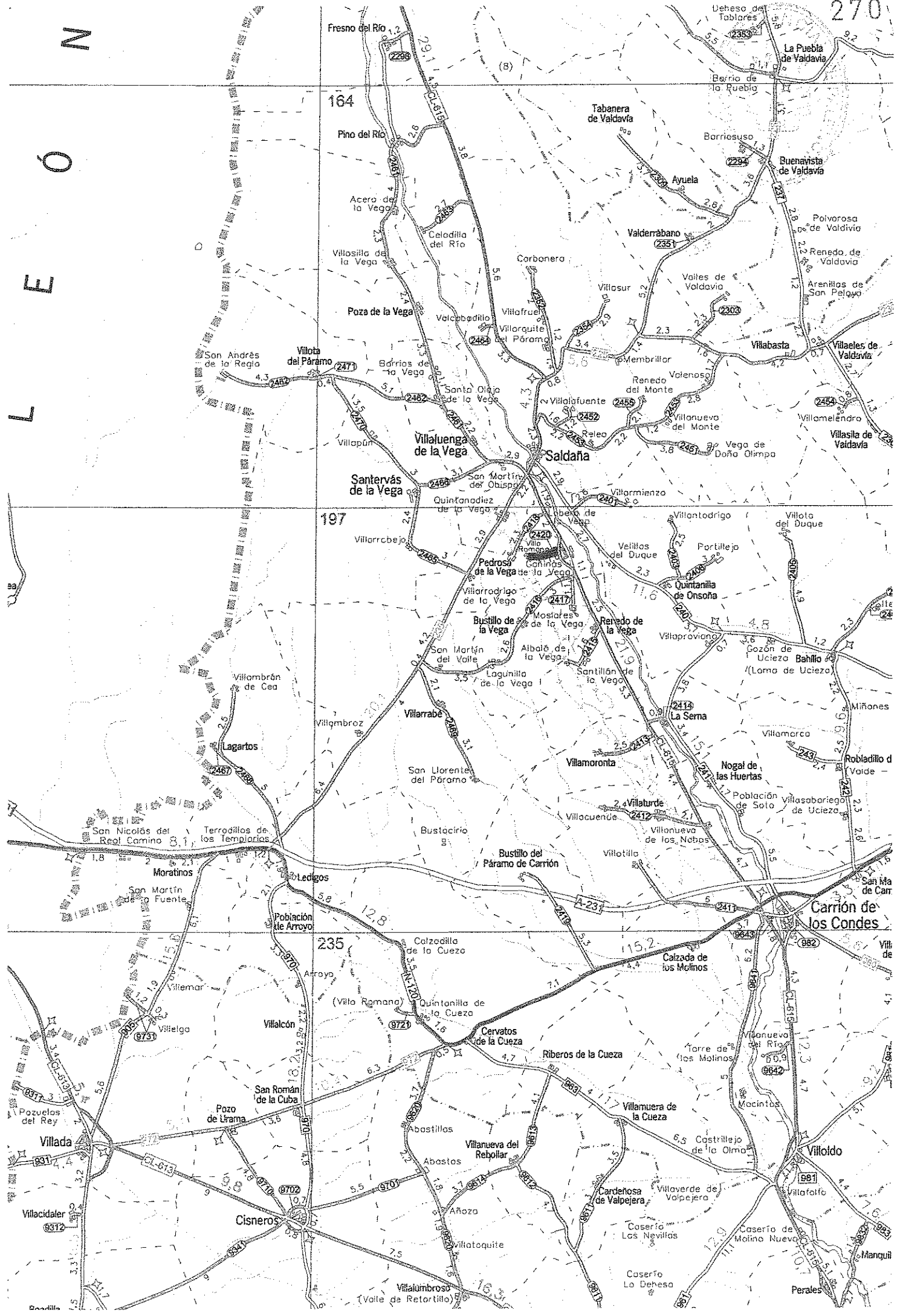
AM

Inventario de bienes

EPÍGRAFE 1º, GRUPO 3º: CARRETERAS

Nº de orden 135º	Denominación: C.P DE VILLA ROMANA DE LA OLMEDA A LA CL-615 PP-2420	
Naturaleza:	Código contable: 201	Situación: TERMINO MUNICIPAL DE PEDROSA DE LA VEGA.
Límites: PK 0,000 EN LA VILLA ROMANA " LA OLMEDA" PK 1,509 EN EL PK 57,845 (ANTIGUO) DE LA CL-615		
Longitud: 1,509	Anchura: 5,00 - 6,00 M.	
Características, construcción y estado de conservación: PK 0,000 AL PK 1,509 EN R.A. Y L.B. EN BUEN ESTADO CONSTRUCCION: AÑO - 1983		
Naturaleza del dominio: USO PÚBLICO	Título de propiedad:	
Signatura de la inscripción en el Registro de la propiedad:		
Tomo:	Libro:	Folio: Finca: Inscripción:
Derechos reales constituidos a su favor:		
Derechos Reales que gravan la finca:		
Derechos personales constituidos en relación con la finca:		

Fecha de construcción: AÑO - 1983
Costo de adquisición y de las inversiones efectuadas en su mejora (letra y número): C. CONSTRUCCIÓN: 241.440 € Doscientos cuarenta y un mil cuatrocientos cuarenta euros
Valor en venta (letra y número):
Frutos y rentas que produce:
Documentación existente relativa al bien y signatura del lugar del Archivo en que obra:
Documentación adjunta: Plano descriptivo
Observaciones:
Variaciones producidas con posterioridad a la fecha de confección del inventario:



N

O

E

L

Fresno del Río

Tabanera de Valdavia

Pino del Río

Buenavista de Valdavia

Acero de la Vega

Ayuela

Celadilla del Río

Poivorosa de Valdavia

Poza de la Vega

Villabasta

Villota del Paramo

Villalobos

Villalobos

Villalobos

Santervás de la Vega

Villalobos

Villalobos

Villalobos

Villalobos

Villalobos

Villalobos

Villalobos

Villalobos

Villalobos

Villalobos

Villalobos

Villalobos

Villalobos

Villalobos

Villalobos

Villalobos

Villalobos

Villalobos

Villalobos

Villalobos

Villalobos

Villalobos

Villalobos

Villalobos

Villalobos

Villalobos

Villalobos

Villalobos

Villalobos

Villalobos

Villalobos

Villalobos

Villalobos

Villalobos

Villalobos

Villalobos

Villalobos

Villalobos

Villalobos

Villalobos

Villalobos

**DIPUTACIÓN PROVINCIAL
DE PALENCIA**



Sello de la Corporación
y rúbrica del Secretario

Inventario de bienes

EPÍGRAFE 1º, GRUPO 3º : CARRETERAS

Nº de orden 136º	Denominación: C.P DE VEGA DE DOÑA OLIMPA A LA PP-2453 PP-2451		
Naturaleza:	Código contable: 201	Situación: TERMINO MUNICIPAL DE SALDAÑA	
Límites: PK 0,000 EN EL CASCO URBANO DE VEGA DE DOÑA OLIMPA PK 3,850 EN EL PK 5,715 DE LA PP-2453			
Longitud: 3,850	Anchura: 6,00 – 8,00 M		
Características, construcción y estado de conservación: PK 0,000 AL PK 3,850 EN R.A. EN MAL ESTADO CONSTRUCCIÓN: AÑO 1934			
Naturaleza del dominio: USO PÚBLICO		Título de propiedad:	
Signatura de la inscripción en el Registro de la propiedad:			
Tomo:	Libro:	Folio:	Finca: Inscripción:
Derechos reales constituidos a su favor:			
Derechos Reales que gravan la finca:			
Derechos personales constituidos en relación con la finca:			

Fecha de construcción:

AÑO - 1934

Costo de adquisición y de las inversiones efectuadas en su mejora (letra y número):

C. CONSTRUCCIÓN: 808.500 €

Ochocientos ocho mil quinientos euros

Valor en venta (letra y número):

Frutos y rentas que produce:

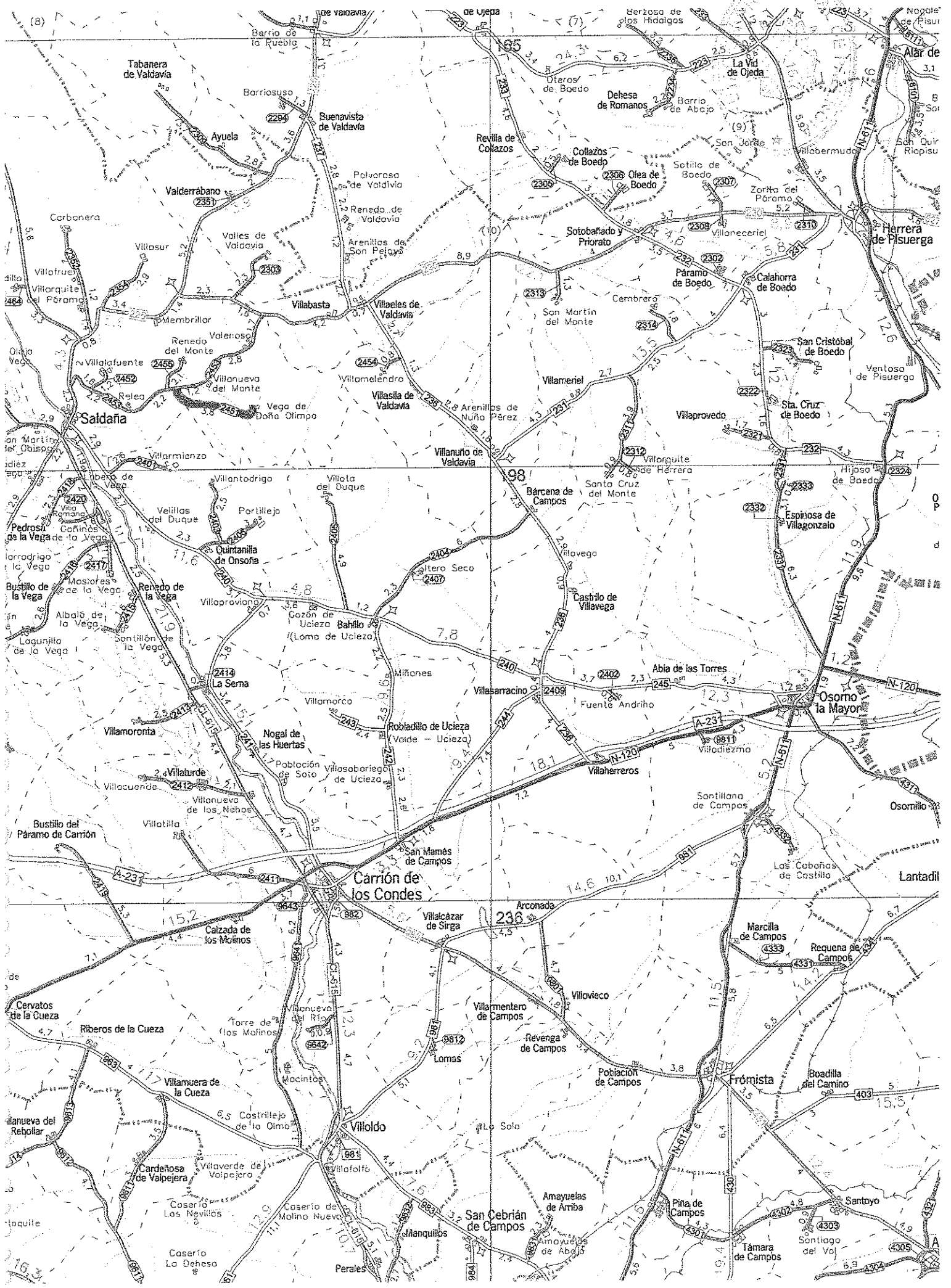
Documentación existente relativa al bien y signatura del lugar del Archivo en que obra:

Documentación adjunta:


Plano descriptivo

Observaciones:

Variaciones producidas con posterioridad a la fecha de confección del inventario:



DIPUTACIÓN PROVINCIAL
DE PALENCIA



Sello de la Corporación
y rúbrica del Secretario

Inventario de bienes

EPÍGRAFE 1º, GRUPO 3º : CARRETERAS

Nº de orden 137º	Denominación: C.P DE VILLALAFUENTE A LA PP-2453 PP-2452	
Naturaleza:	Código contable: 201	Situación: TERMINO MUNICIPAL DE SALDAÑA
Límites: PK 0,000 EN EL CASCO URBANO DE VILLALAFUENTE PK 1,190 EN EL PK 1,625 DE LA PP-2453		
Longitud: 1,190	Anchura: 3,50 – 5,50 M.	
Características, construcción y estado de conservación: PK 0,000 AL PK 1,190 EN R.A. EN MAL ESTADO CONSTRUCCIÓN: AÑO -1941		
Naturaleza del dominio: USO PÚBLICO	Título de propiedad:	
Signatura de la inscripción en el Registro de la propiedad:		
Tomo:	Libro:	Folio: Finca: Inscripción:
Derechos reales constituidos a su favor:		
Derechos Reales que gravan la finca:		
Derechos personales constituidos en relación con la finca:		

Fecha de construcción:

AÑO - 1941

Costo de adquisición y de las inversiones efectuadas en su mejora (letra y número):

C. CONSTRUCCIÓN: 130.900 €

Ciento treinta mil novecientos euros

Valor en venta (letra y número):

Frutos y rentas que produce:

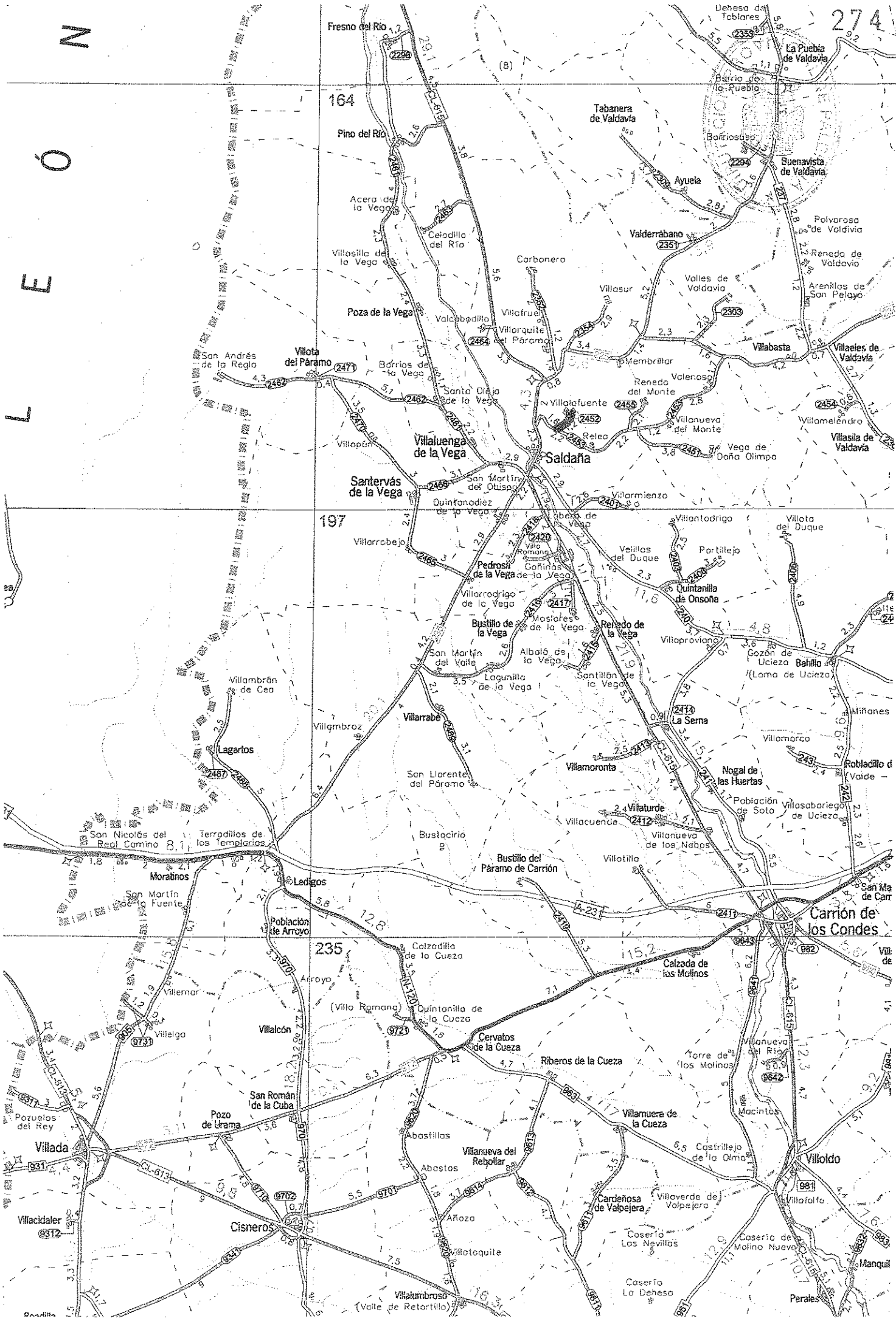
Documentación existente relativa al bien y signatura del lugar del Archivo en que obra:

Documentación adjunta:

Plano descriptivo


Observaciones:

Variaciones producidas con posterioridad a la fecha de confección del inventario:



**DIPUTACIÓN PROVINCIAL
DE PALENCIA**

Inventario de bienes

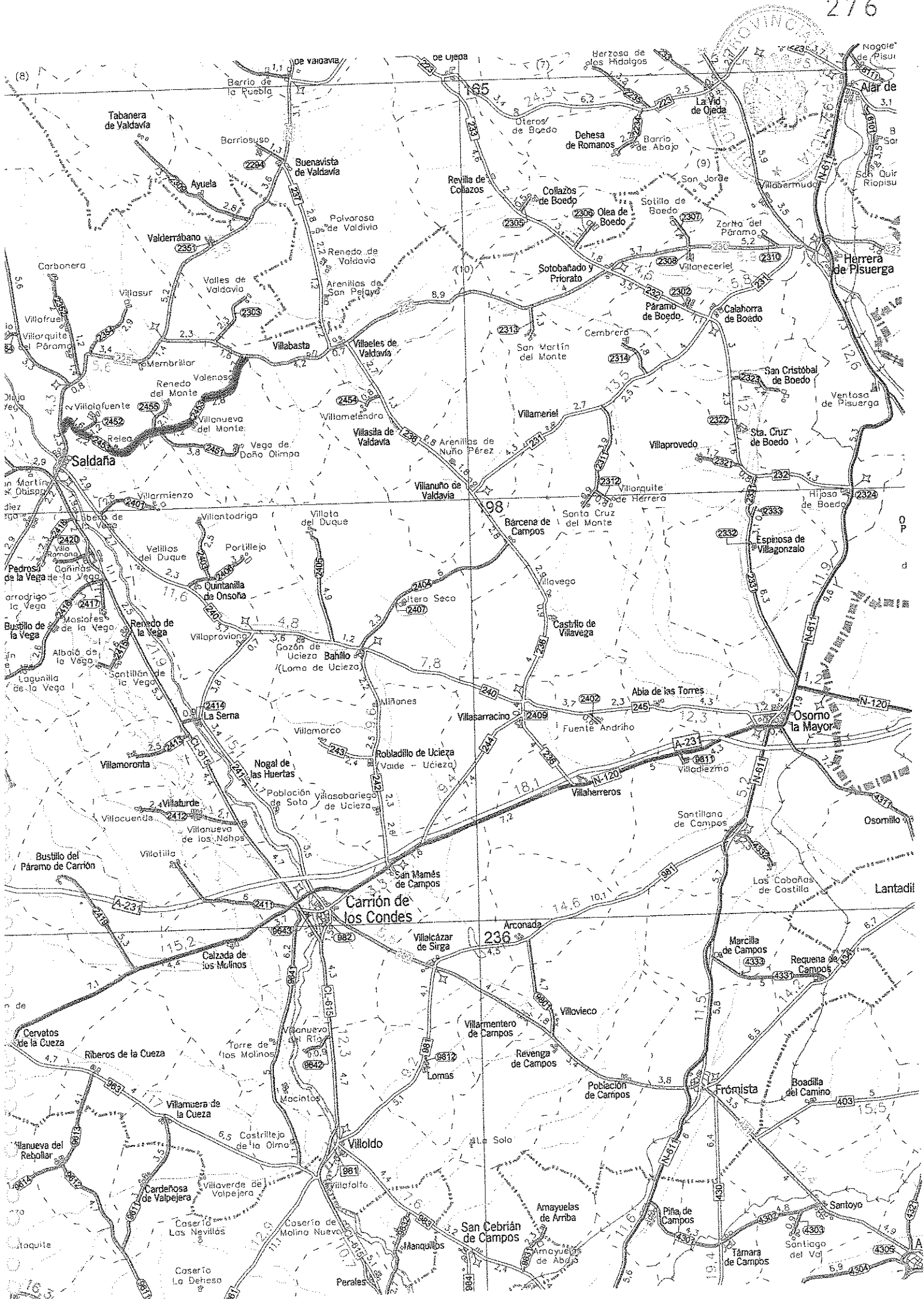


Sello de la Corporación
y rúbrica del Secretario


EPÍGRAFE 1º, GRUPO 3º : CARRETERAS

Nº de orden 138º	Denominación: C.P DE SALDAÑA POR RELEA A LA P-230 PP- 2453		
Naturaleza:	Código contable: 201	Situación: TERMINO MUNICIPAL DE SALDAÑA	
Límites: PK 0,000 EN EL PK 64,203 (ANTIGUO) DE LA CL-615 PK 11,617 EN EL PK 26,712 (ANTIGUO) DE LA P-230			
Longitud: 11,617		Anchura: 6,00 – 8,00 M.	
Características, construcción y estado de conservación: PK 0,000 AL PK 5,836 EN R.A EN MAL ESTADO PK 5,836 AL PK 11,617 EN M.B.C EN BUEN ESTADO			
Naturaleza del dominio: USO PÚBLICO		Título de propiedad:	
Signatura de la inscripción en el Registro de la propiedad:			
Tomo:	Libro:	Folio:	Finca: Inscripción:
Derechos reales constituidos a su favor:			
Derechos Reales que gravan la finca:			
Derechos personales constituidos en relación con la finca:			

Fecha de construcción: AÑO: 1934
Costo de adquisición y de las inversiones efectuadas en su mejora (letra y número): C. CONSTRUCCIÓN: 2.439.570 € Dos millones cuatrocientos treinta y nueve mil quinientos setenta euros
Valor en venta (letra y número):
Frutos y rentas que produce:
Documentación existente relativa al bien y signatura del lugar del Archivo en que obra:
Documentación adjunta: Plano descriptivo
Observaciones:
Variaciones producidas con posterioridad a la fecha de confección del inventario:



DIPUTACIÓN PROVINCIAL DE PALENCIA



Sello de la Corporación y rúbrica del Secretario

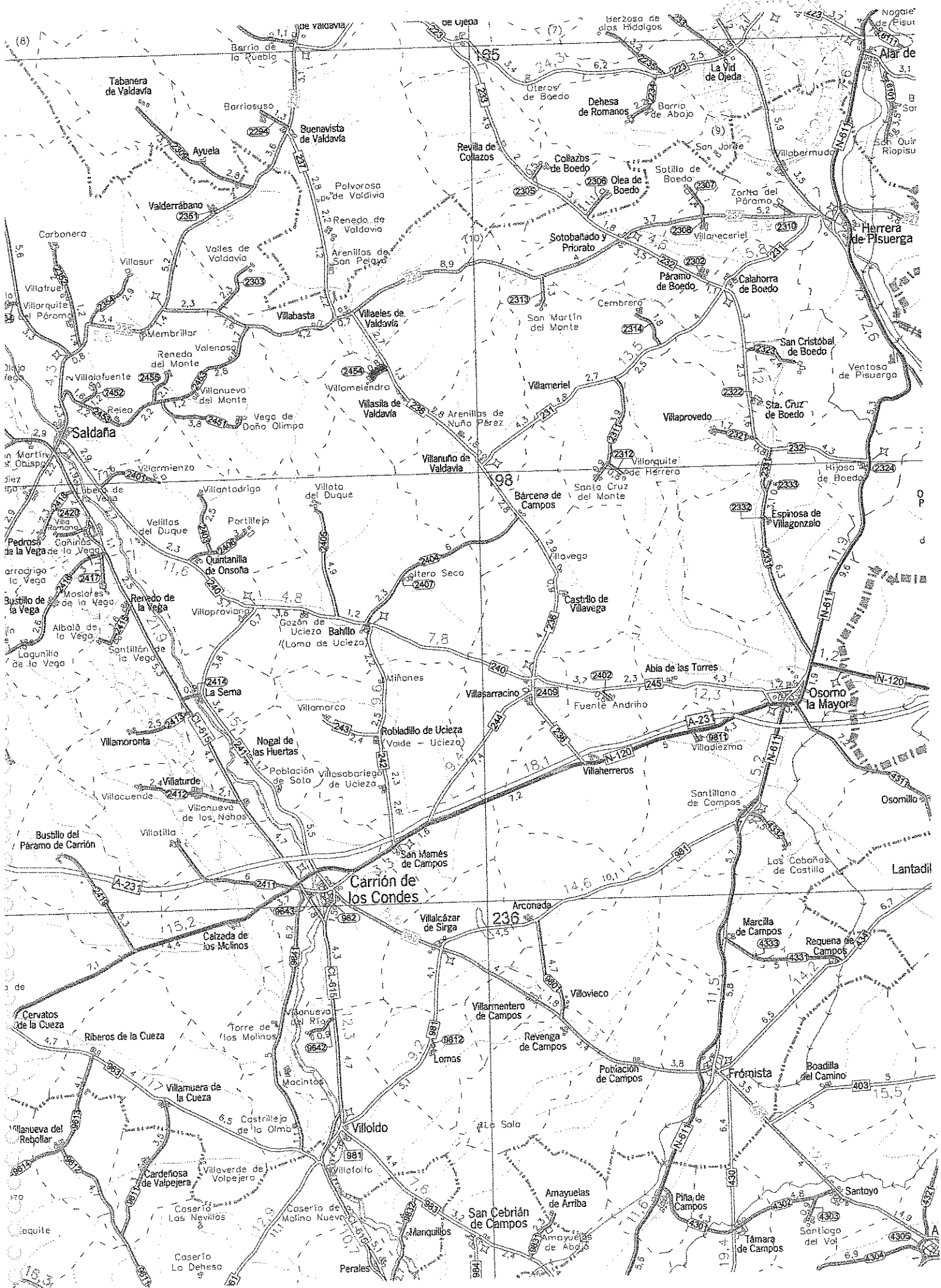
Handwritten signature

Inventario de bienes


EPÍGRAFE 1º, GRUPO 3º : CARRETERAS

Nº de orden 139º	Denominación: C.P DE VILLAMELENDRO A LA P-236 PP-2454	
Naturaleza:	Código contable: 201	Situación: TERMINO MUNICIPAL DE VILLASILA DE VALDAVIA
Límites: PK 0,000 EN EL CASCO URBANO DE VILLASILA DE VALDAVIA PK 0,800 EN EL PK 21,004 (ANTIGUO) DE LA P-236		
Longitud: 0,800	Anchura: 4,00 – 5,00 M.	
Características, construcción y estado de conservación: PK 0,000 AL PK 0,800 EN M.B.C EN BUEN ESTADO CONSTRUCCIÓN: AÑO 1950		
Naturaleza del dominio: USO PÚBLICO	Título de propiedad:	
Signatura de la inscripción en el Registro de la propiedad:		
Tomo:	Libro:	Folio: Finca: Inscripción:
Derechos reales constituidos a su favor:		
Derechos Reales que gravan la finca:		
Derechos personales constituidos en relación con la finca:		

Fecha de construcción: AÑO - 1950
Costo de adquisición y de las inversiones efectuadas en su mejora (letra y número): C. CONSTRUCCIÓN: 88.000 € Ochenta y ocho mil euros
Valor en venta (letra y número):
Frutos y rentas que produce:
Documentación existente relativa al bien y signatura del lugar del Archivo en que obra:
Documentación adjunta: Plano descriptivo
Observaciones:
Variaciones producidas con posterioridad a la fecha de confección del inventario:



**DIPUTACIÓN PROVINCIAL
DE PALENCIA**



Sello de la Corporación
y rúbrica del Secretario

Inventario de bienes

EPÍGRAFE 1º, GRUPO 3º : CARRETERAS

Nº de orden 140º	Denominación: C.P DE RENEDO DEL MONTE A LA PP-2453 PP-2455		
Naturaleza:	Código contable: 201	Situación: TERMINO MUNICIPAL DE SALDAÑA	
Límites: PK 0,000 EN EL CASCO URBANO DE RENEDO DEL MONTE PK 2,155 EN EL PK 5,210 DE LA PP-2453			
Longitud: 2,155		Anchura: 4,50 - 5,50 M.	
Características, construcción y estado de conservación: PK 0,000 AL PK 2,155 EN R.A. EN REGULAR ESTADO CONSTRUCCION: AÑO 1983			
Naturaleza del dominio: USO PÚBLICO		Título de propiedad:	
Signatura de la inscripción en el Registro de la propiedad:			
Tomo:	Libro:	Folio:	Finca: Inscripción:
Derechos reales constituidos a su favor:			
Derechos Reales que gravan la finca:			
Derechos personales constituidos en relación con la finca:			

Fecha de construcción:

AÑO - 1983

Costo de adquisición y de las inversiones efectuadas en su mejora (letra y número):

C. CONSTRUCCIÓN: 344.800 €

Trescientos cuarenta y cuatro mil ochocientos euros

Valor en venta (letra y número):

Frutos y rentas que produce:

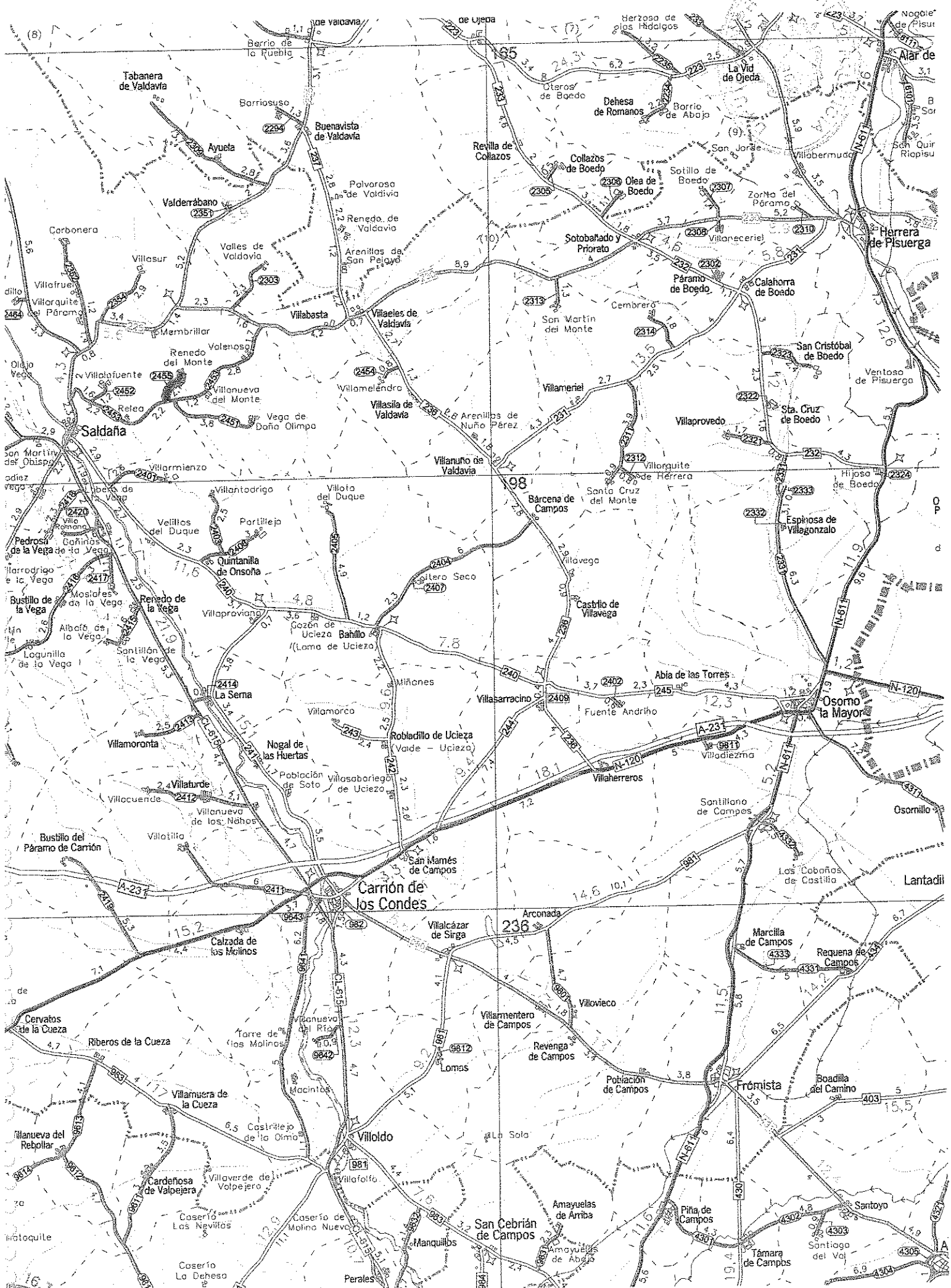
Documentación existente relativa al bien y signatura del lugar del Archivo en que obra:

Documentación adjunta:

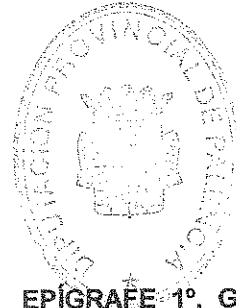
Plano descriptivo

Observaciones:

Variaciones producidas con posterioridad a la fecha de confección del inventario:



**DIPUTACIÓN PROVINCIAL
DE PALENCIA**



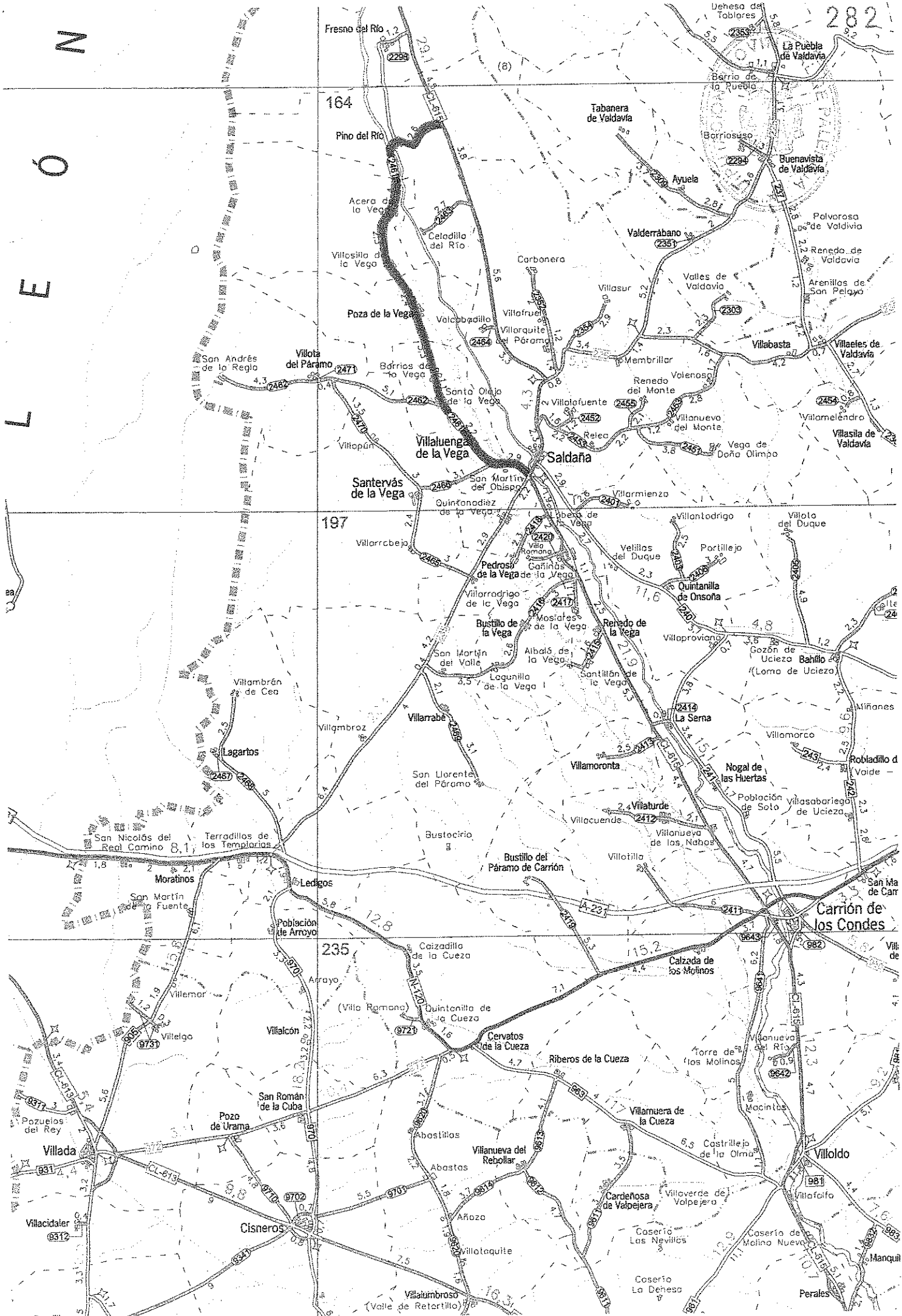
Sello de la Corporación
y rúbrica del Secretario

Inventario de bienes

EPIGRAFE 1º, GRUPO 3º : CARRETERAS

Nº de orden 141º	Denominación: C.P. DE SALDAÑA, POR ACERA DE LA VEGA A LA CL-615 PP- 2461	
Naturaleza:	Código contable: 201	Situación: TERMINOS MUNICIPALES DE SALDAÑA, VILLALUENGA, POZA DE LA VEGA VILLOTA DEL PARAMO Y PINO DEL RIO.
Límites: PK 0,000 EN EL PK 61,900 (ANTIGUO) DE LA CL-615 (SALDAÑA) PK 20,874 EN EL PK 78,800 (ANTIGUO) DE LA CL-615		
Longitud: 20,784	Anchura: 6,00-8,00 M PK 0,000 AL PK 13,640 5,00-7,00 M PK 13,640 AL PK 14,026 6,00-8,00 M PK 14,026 AL PK 20,874	
Características, construcción y estado de conservación: PK 0,000 AL PK 0,725, PK 1,890 AL PK 5,340, PK 9,840 AL PK 11,770 PK 13,640 AL PK 20,874 EN MBC EN BUEN ESTADO PK 0,725 AL PK 1,890, PK 5,340 AL PK 9,840, PK 11,770 AL PK 13,640 EN R.A. EN MAL ESTADO.		
Naturaleza del dominio: USO PÚBLICO		Título de propiedad:
Signatura de la inscripción en el Registro de la propiedad:		
Tomo:	Libro:	Folio: Finca: Inscripción:
Derechos reales constituidos a su favor:		
Derechos Reales que gravan la finca:		
Derechos personales constituidos en relación con la finca:		

Fecha de construcción: AÑO - 1936
Costo de adquisición y de las inversiones efectuadas en su mejora (letra y número): C. CONSTRUCCIÓN: 4.383.540 € Cuatro millones trescientos ochenta y tres mil quinientos cuarenta euros
Valor en venta (letra y número):
Frutos y rentas que produce:
Documentación existente relativa al bien y signatura del lugar del Archivo en que obra:
Documentación adjunta: Plano descriptivo
Observaciones:
Variaciones producidas con posterioridad a la fecha de confección del inventario:



282

N

O

E

L

Fresno del Río

164

Pino del Río

Poza de la Vega

Villota del Páramo

197

Bustillo de la Vega

Lagartos

Moratinos

235

San Román de la Cuba

Villada

Cisneros

Tabanera de Valdavia

Valderrábano

Saldaña

Villarmienza

Bustillo del Páramo de Carrón

Villamoronta

Villacuede

Cervatos de la Cueva

Villanueva de la Cueva

Cardenosa de Valpejera

Dehesa de Tablores

La Puebla de Valdavia

Buenavista de Valdavia

Villabasta

Villanueva del Monte

Quintanilla de Onsoña

La Serna

Nogal de las Huertas

Villanueva de los Nahos

Calzada de los Molinos

Villanueva del Río

Villoverde de Valpejera

282

Dehesa de Tablores

La Puebla de Valdavia

Barrio de la Puebla

Borriosuso

Buenavista de Valdavia

Palvorosa de Valdavia

Renego de Valdavia

Arenillas de San Pelayo

Villafresno de Valdavia

Villafresno de Valdavia

Villafresno de Valdavia

Villafresno de Valdavia

Villafresno de Valdavia

Villafresno de Valdavia

Villafresno de Valdavia

Villafresno de Valdavia

Villafresno de Valdavia

Villafresno de Valdavia

Villafresno de Valdavia

Villafresno de Valdavia

Villafresno de Valdavia

Villafresno de Valdavia

Villafresno de Valdavia

Villafresno de Valdavia

Villafresno de Valdavia

Villafresno de Valdavia

Villafresno de Valdavia

Villafresno de Valdavia

Villafresno de Valdavia

Villafresno de Valdavia

Villafresno de Valdavia

Villafresno de Valdavia

Villafresno de Valdavia

Villafresno de Valdavia

Villafresno de Valdavia

Villafresno de Valdavia

Villafresno de Valdavia

Villafresno de Valdavia

Villafresno de Valdavia

Villafresno de Valdavia

Villafresno de Valdavia

Villafresno de Valdavia

Villafresno de Valdavia

Villafresno de Valdavia

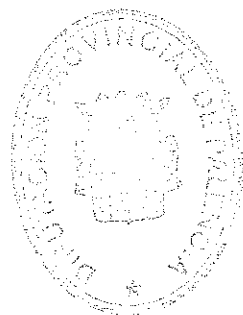
Villafresno de Valdavia

Villafresno de Valdavia

Villafresno de Valdavia

**DIPUTACIÓN PROVINCIAL
DE PALENCIA**

Inventario de bienes



Sello de la Corporación
y rúbrica del Secretario

EPÍGRAFE 1º, GRUPO 3º: CARRETERAS

Nº de orden 142º	Denominación: C.P DE SAN ANDRES DE LA REGLA A SANTA OLAJA DE LA VEGA. PP-2462		
Naturaleza:	Código contable: 201	Situación: TERMINOS MUNICIPALES DE VILLALUENGA, SANTERVAS Y VILLOTA DEL PARAMO.	
Límites: PK 0,000 EN EL CASCO URBANO DE SAN ANDRES DE LA REGLA PK 9, 850 EN EL PK 5,173 DE LA PP-2461 (SANTA OLAJA)			
Longitud: 9, 850	Anchura: 4,00-6,00 M PK 0,000 AL PK 4,718 6,00-8,00 M PK 4,718 AL PK 9,850		
Características, construcción y estado de conservación: PK 0,000 AL PK 4,718 EN R.A. EN MAL ESTADO PK 4,718 AL PK 9,850 EN M.B.C EN BUEN ESTADO. CONSTRUCCIÓN: AÑO - 1928 Y 1941 AÑOS- 2000 - 2005 (ENSANCHES)			
Naturaleza del dominio: USO PÚBLICO		Título de propiedad:	
Signatura de la inscripción en el Registro de la propiedad:			
Tomo:	Libro:	Folio:	Finca: Inscripción:
Derechos reales constituidos a su favor:			
Derechos Reales que gravan la finca:			
Derechos personales constituidos en relación con la finca:			

Fecha de construcción:

AÑO 1928 Y 1941

Costo de adquisición y de las inversiones efectuadas en su mejora (letra y número):

C. CONSTRUCCIÓN: 1.596.700 €

Un millón quinientos noventa y seis mil setecientos euros

C. DE INVERSIONES MEJORA: 1.272.405 €

Un millón doscientos setenta y dos mil cuatrocientos cinco euros

Valor en venta (letra y número):

Frutos y rentas que produce:

Documentación existente relativa al bien y signatura del lugar del Archivo en que obra:

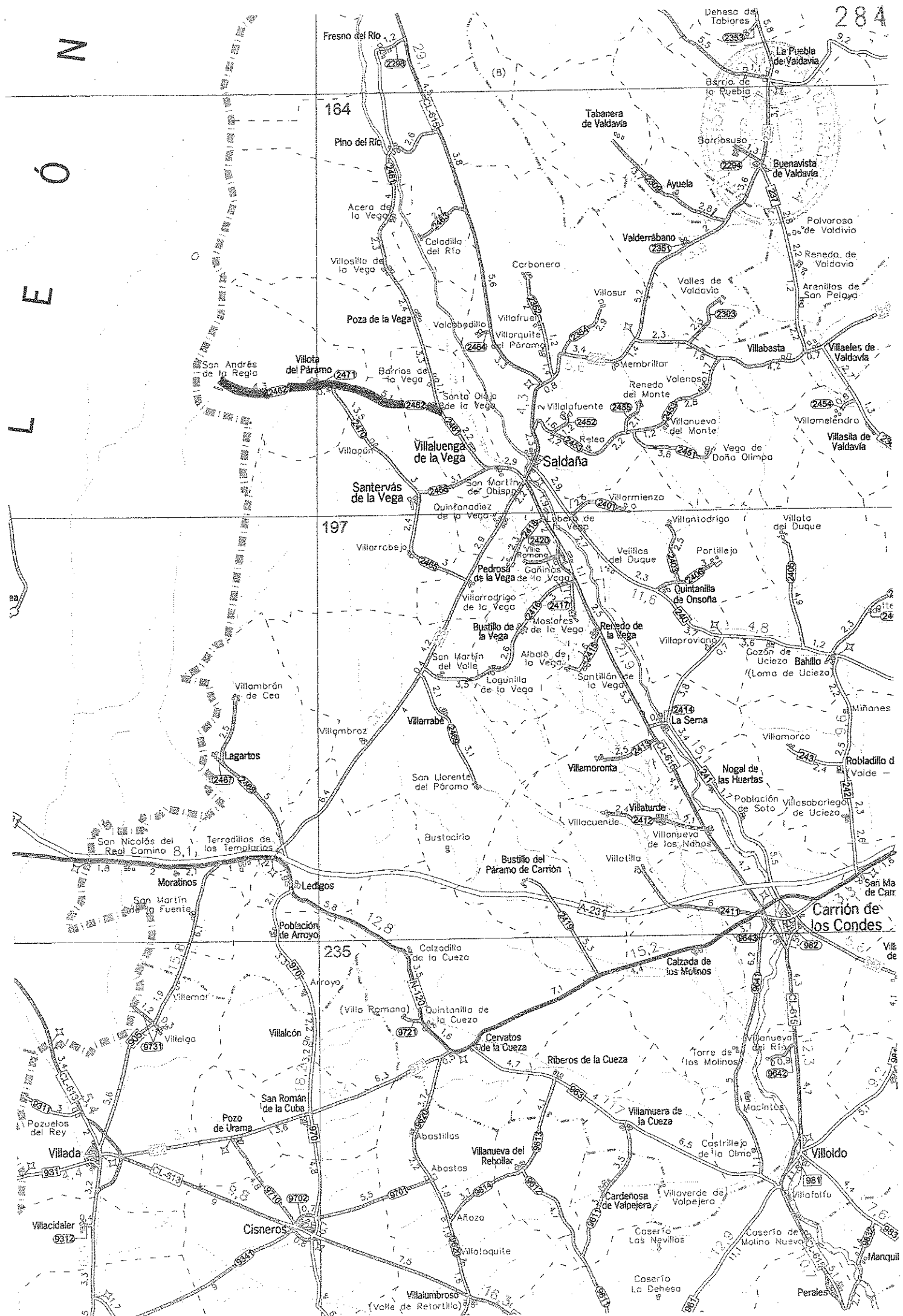
Documentación adjunta:

Plano descriptivo

Observaciones:


Variaciones producidas con posterioridad a la fecha de confección del inventario:

N
E
L
Ó



**DIPUTACIÓN PROVINCIAL
DE PALENCIA**

Inventario de bienes



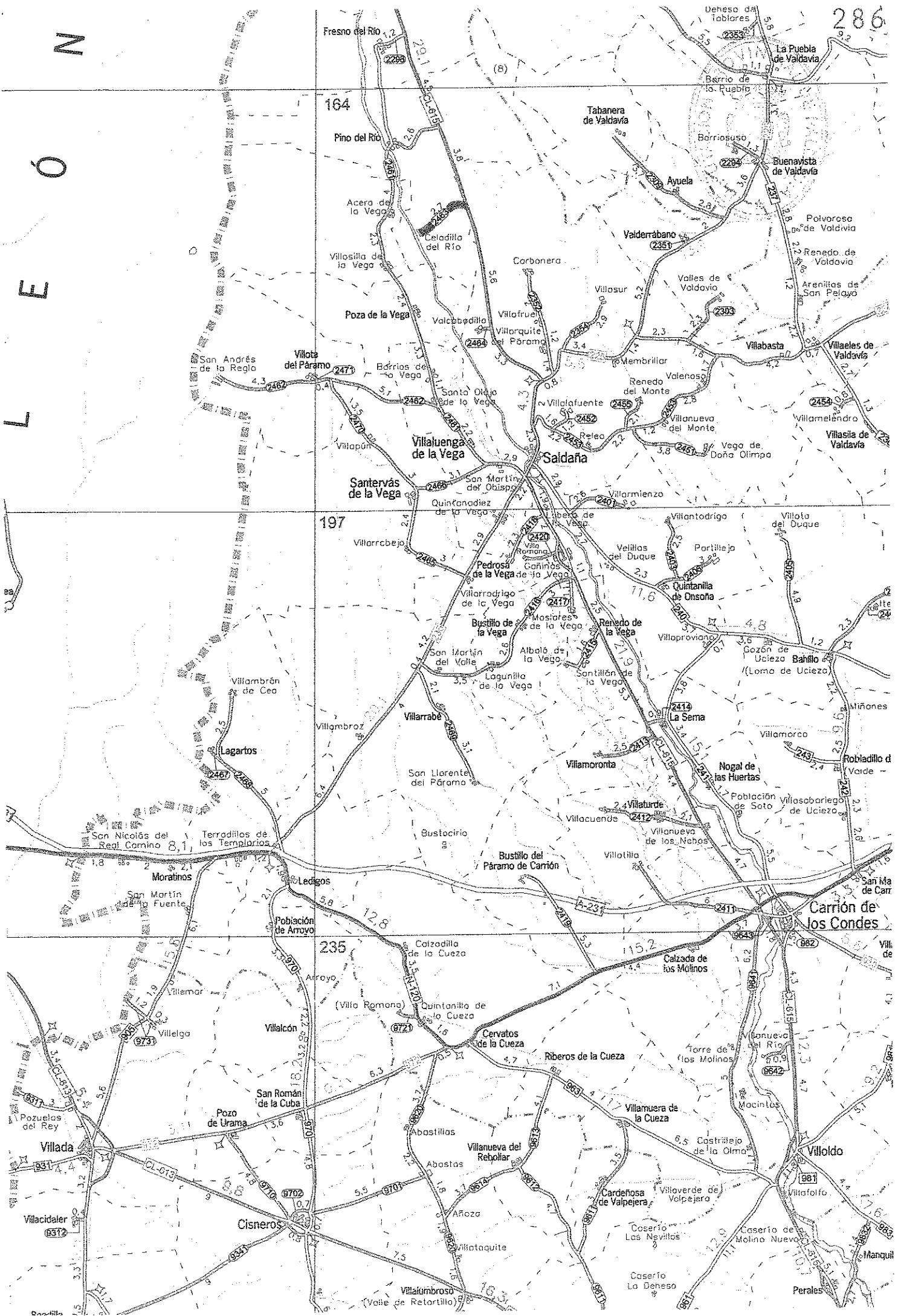
Sello de la Corporación
y rúbrica del Secretario

[Handwritten signature]

EPÍGRAFE 1º, GRUPO 3º: CARRETERAS

Nº de orden 143º	Denominación: C.P DE CELADILLA DEL RIO A LA CL-615 PP-2463		
Naturaleza:	Código contable: 201	Situación: TERMINO MUNICIPAL DE PINO DEL RIO.	
Límites: PK 0,000 EN EL CASCO URBANO DE CELADILLA DEL RIO PK 2,692 EN EL PK 74,980 (ANTIGUO) DE LA CL-615			
Longitud: 2,692		Anchura: 4,00 – 6,00 M	
Características, construcción y estado de conservación: PK 0,000 AL PK 1,730 EN R.A. EN REGULAR ESTADO PK 1,730 AL PK 2,692 EN M.B.C EN BUEN ESTADO CONSTRUCCIÓN: AÑO 1942			
Naturaleza del dominio: USO PÚBLICO		Título de propiedad:	
Signatura de la inscripción en el Registro de la propiedad:			
Tomo:	Libro:	Folio:	Finca: Inscripción:
Derechos reales constituidos a su favor:			
Derechos Reales que gravan la finca:			
Derechos personales constituidos en relación con la finca:			

Fecha de construcción: AÑO- 1942
Costo de adquisición y de las inversiones efectuadas en su mejora (letra y número): C. CONSTRUCCIÓN: 296.120 € Doscientos noventa y seis mil ciento veinte euros
Valor en venta (letra y número):
Frutos y rentas que produce:
Documentación existente relativa al bien y signatura del lugar del Archivo en que obra:
Documentación adjunta: Plano descriptivo
Observaciones:
Variaciones producidas con posterioridad a la fecha de confección del inventario:



L
E
O
N

Fresno del Río

Dehesa de Tablares

La Puebla de Valdavia

164

Pino del Río

Tabanera de Valdavia

Berrio de la Puebla

Acera de la Vega

Valderrábano

Buenavista de Valdavia

Villosilla de la Vega

Villasur

Polvorosa de Valdavia

Poza de la Vega

Villosur

Renedo de Valdavia

Villota del Páramo

Villasur

Arenitas de San Pelayo

Villapón

San Martín del Obispo

Villaes de Valdavia

Santervás de la Vega

San Martín del Obispo

Villametandro

197

Saldaña

Villametandro

Villarcabejo

San Martín del Obispo

Villametandro

Villarrabé

San Martín del Obispo

Villametandro

Villabrón de Ceo

San Martín del Obispo

Villametandro

Lagartos

San Martín del Obispo

Villametandro

San Nicolás del Real Camino

San Martín del Obispo

Villametandro

Moratinos

San Martín del Obispo

Villametandro

Población de Arroyo

San Martín del Obispo

Villametandro

235

Carrion de los Condes

Villametandro

Villalcón

San Martín del Obispo

Villametandro

San Román de la Cuba

San Martín del Obispo

Villametandro

Pozo de Urama

San Martín del Obispo

Villametandro

Cisneros

San Martín del Obispo

Villametandro

Villalumbroso

San Martín del Obispo


Villametandro

Villalumbroso

San Martín del Obispo

Villametandro

DIPUTACIÓN PROVINCIAL DE PALENCIA



Sello de la Corporación y rúbrica del Secretario

[Handwritten signature]

Inventario de bienes

EPÍGRAFE 1º, GRUPO 3º : CARRETERAS

Nº de orden 144º	Denominación: C.P DE VALCABADILLO A LA CL-615 PP-2464		
Naturaleza:	Código contable: 201	Situación: TERMINO MUNICIPAL DE SALDAÑA	
Límites: PK 0,000 EN EL CASCO URBANO DE VALCABADILLO PK 0,240 EN EL PK 69,460 (ANTIGUO) DE LA CL-615			
Longitud: 0, 240		Anchura: 3,50 – 4,50 M.	
Características, construcción y estado de conservación: PK 0,000 AL PK 0,240 EN R.A. EN BUEN ESTADO			
Naturaleza del dominio: USO PÚBLICO		Título de propiedad:	
Signatura de la inscripción en el Registro de la propiedad:			
Tomo:	Libro:	Folio:	Finca: Inscripción:
Derechos reales constituidos a su favor:			
Derechos Reales que gravan la finca:			
Derechos personales constituidos en relación con la finca:			

Fecha de construcción:

Costo de adquisición y de las inversiones efectuadas en su mejora (letra y número):
C. CONSTRUCCIÓN: 26.400 €
Veintiséis mil cuatrocientos euros

Valor en venta (letra y número):

Frutos y rentas que produce:

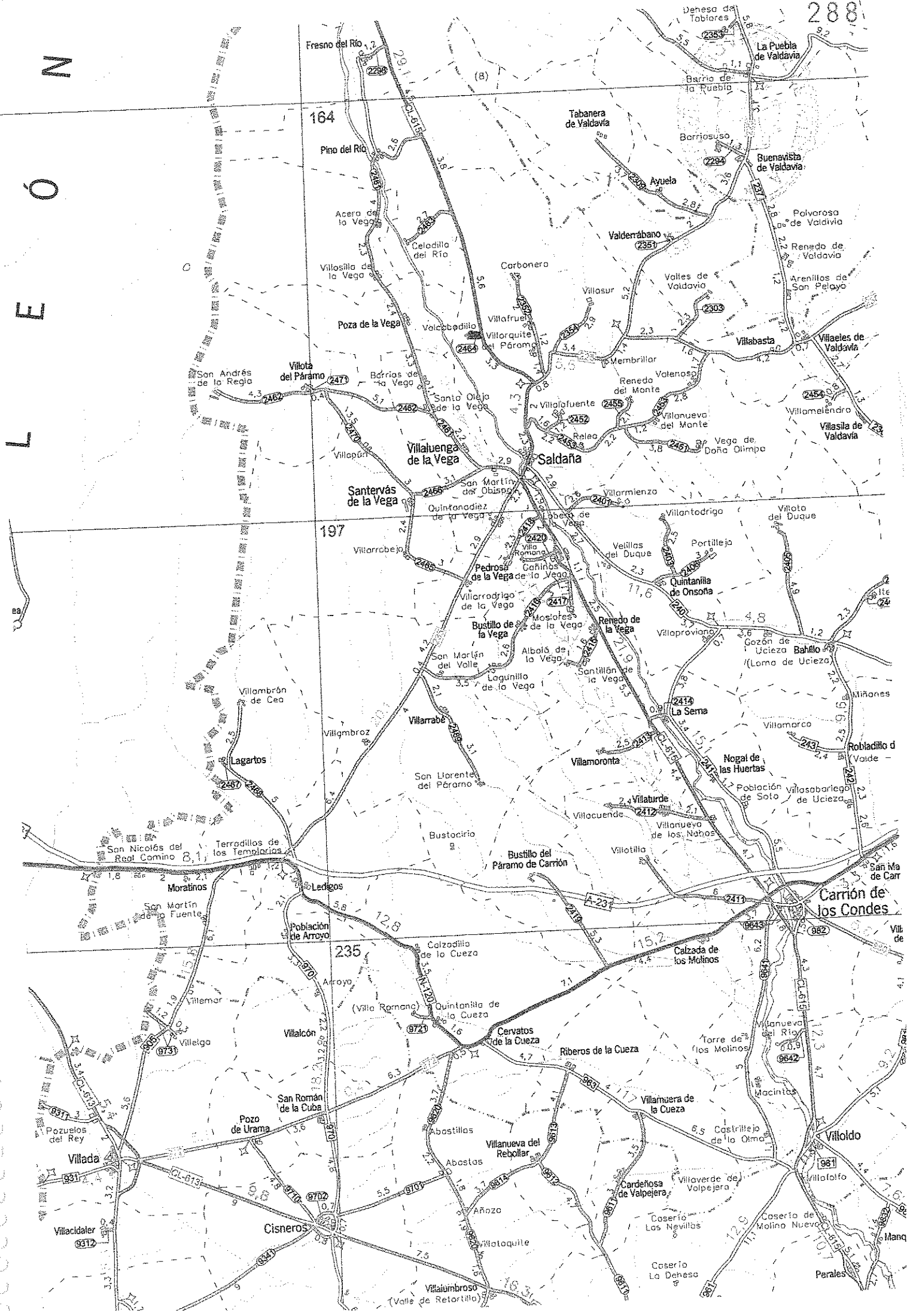
Documentación existente relativa al bien y signatura del lugar del Archivo en que obra:

Documentación adjunta:
Plano descriptivo

Observaciones:


Variaciones producidas con posterioridad a la fecha de confección del inventario:

N
O
L
E



DIPUTACIÓN PROVINCIAL
DE PALENCIA

Inventario de bienes



Sello de la Corporación
y rúbrica del Secretario

EPIGRAFE 1º, GRUPO 3º : CARRETERAS

Nº de orden 145º	Denominación: C.P DE SANTERVAS DE LA VEGA A VILLARRODRIGO DE LA VEGA. PP-2465	
Naturaleza:	Código contable: 201	Situación: TERMINOS MUNICIPALES DE PEDROSA DE LA VEGA Y SANTERVAS
Límites: PK 0,000 EN EL PK 0,153 DE LA PP-2466 PK 5,560 EN EL PK 54,995 (ANTIGUO) DE LA P-235		
Longitud: 5 , 560		Anchura: 4,00 – 5,00 M.
Características, construcción y estado de conservación: PK 0,000 AL PK 5,560 EN R.A. EN MAL ESTADO CONSTRUCCION: AÑOS – 1920 Y 1945		
Naturaleza del dominio: USO PÚBLICO		Título de propiedad:
Signatura de la inscripción en el Registro de la propiedad:		
Tomo:	Libro:	Folio: Finca: Inscripción:
Derechos reales constituidos a su favor:		
Derechos Reales que gravan la finca:		
Derechos personales constituidos en relación con la finca:		

Fecha de construcción:

AÑO 1920 Y 1945

Costo de adquisición y de las inversiones efectuadas en su mejora (letra y número):

C. CONSTRUCCIÓN: 611.600 €

Seiscientos once mil seiscientos euros

Valor en venta (letra y número):

Frutos y rentas que produce:

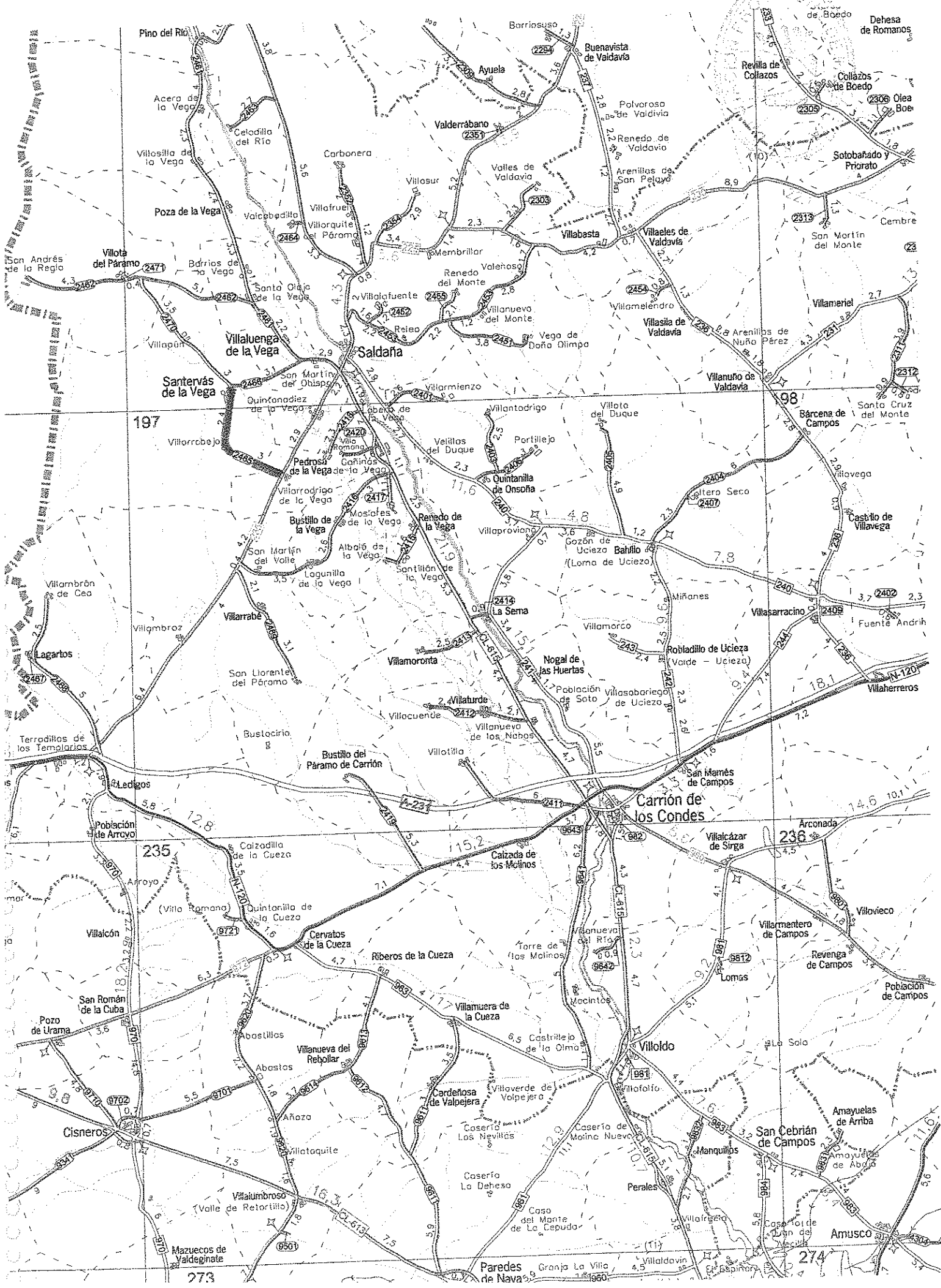
Documentación existente relativa al bien y signatura del lugar del Archivo en que obra:

Documentación adjunta:

Plano descriptivo


Observaciones:

Variaciones producidas con posterioridad a la fecha de confección del inventario:



**DIPUTACIÓN PROVINCIAL
DE PALENCIA**

Inventario de bienes



Sello de la Corporación
y rúbrica del Secretario

EPÍGRAFE 1º, GRUPO 3º : CARRETERAS

Nº de orden 146º	Denominación: C.P DE SANTERVAS DE LA VEGA A LA PP-2461 PP-2466		
Naturaleza:	Código contable: 201	Situación: TERMINOS MUNICIPALES DE SANTERVAS Y VILLALUENGA DE LA VEGA.	
Límites: PK 0,000 EN EL CASCO URBANO DE SANTERVAS DE LA VEGA PK 3,333 EN EL PK 1,882 DE LA PP-2461			
Longitud: 3 , 333		Anchura: 5,50 – 6,50 M.	
Características, construcción y estado de conservación: PK 0,000 AL PK 3,333 EN M.B.C. EN BUEN ESTADO CONSTRUCCIÓN: AÑO - 1920			
Naturaleza del dominio: USO PÚBLICO		Título de propiedad:	
Signatura de la inscripción en el Registro de la propiedad:			
Tomos:	Libro:	Folio:	Finca: Inscripción:
Derechos reales constituidos a su favor:			
Derechos Reales que gravan la finca:			
Derechos personales constituidos en relación con la finca:			

Fecha de construcción:

AÑO - 1920

Costo de adquisición y de las inversiones efectuadas en su mejora (letra y número):

C. CONSTRUCCIÓN: 533.280 €

Quinientos treinta y tres mil doscientos ochenta euros

Valor en venta (letra y número):

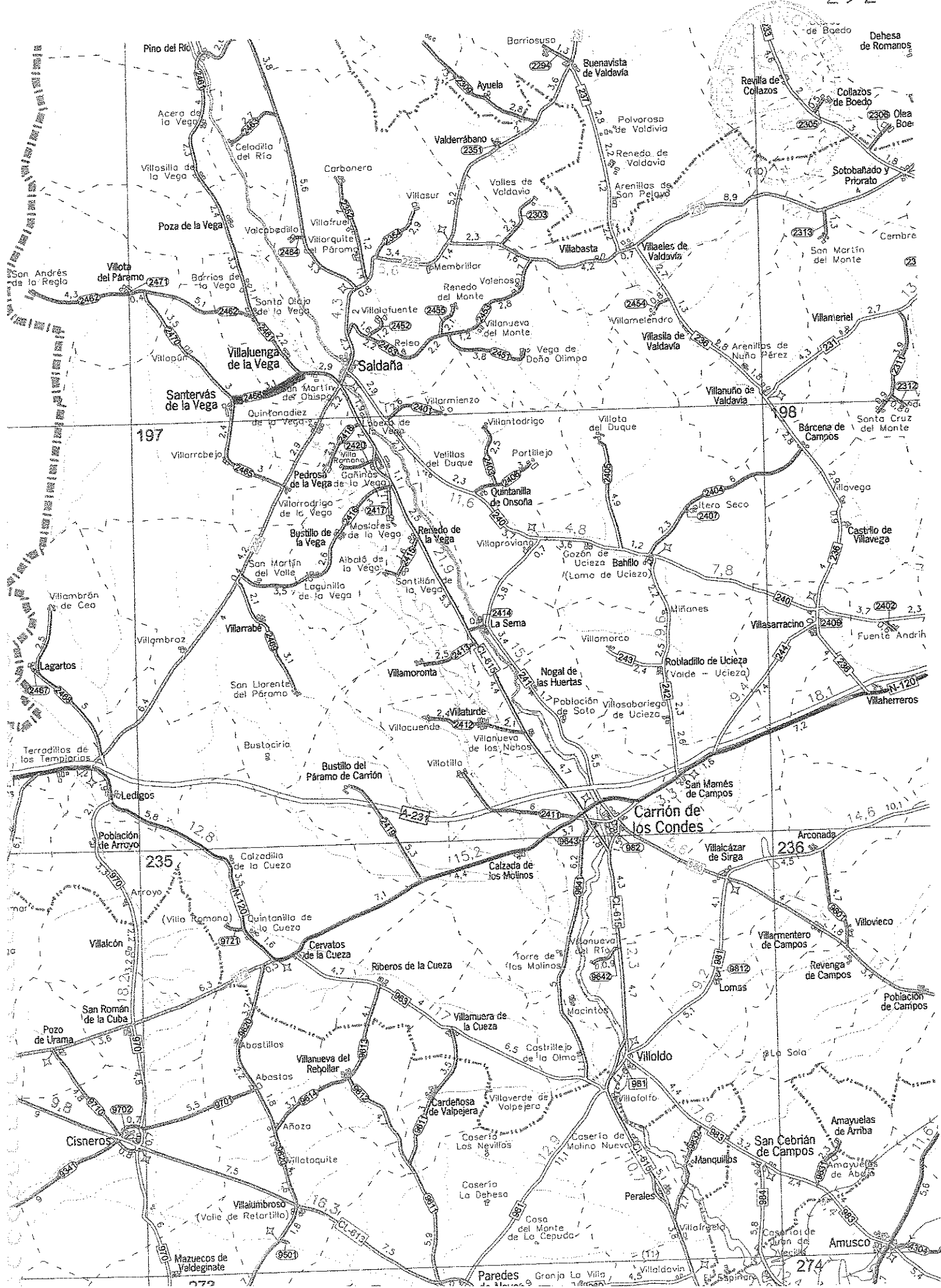
Frutos y rentas que produce:

Documentación existente relativa al bien y signatura del lugar del Archivo en que obra:

Documentación adjunta:
Plano descriptivo

Observaciones:

Variaciones producidas con posterioridad a la fecha de confección del inventario:



**DIPUTACIÓN PROVINCIAL
DE PALENCIA**



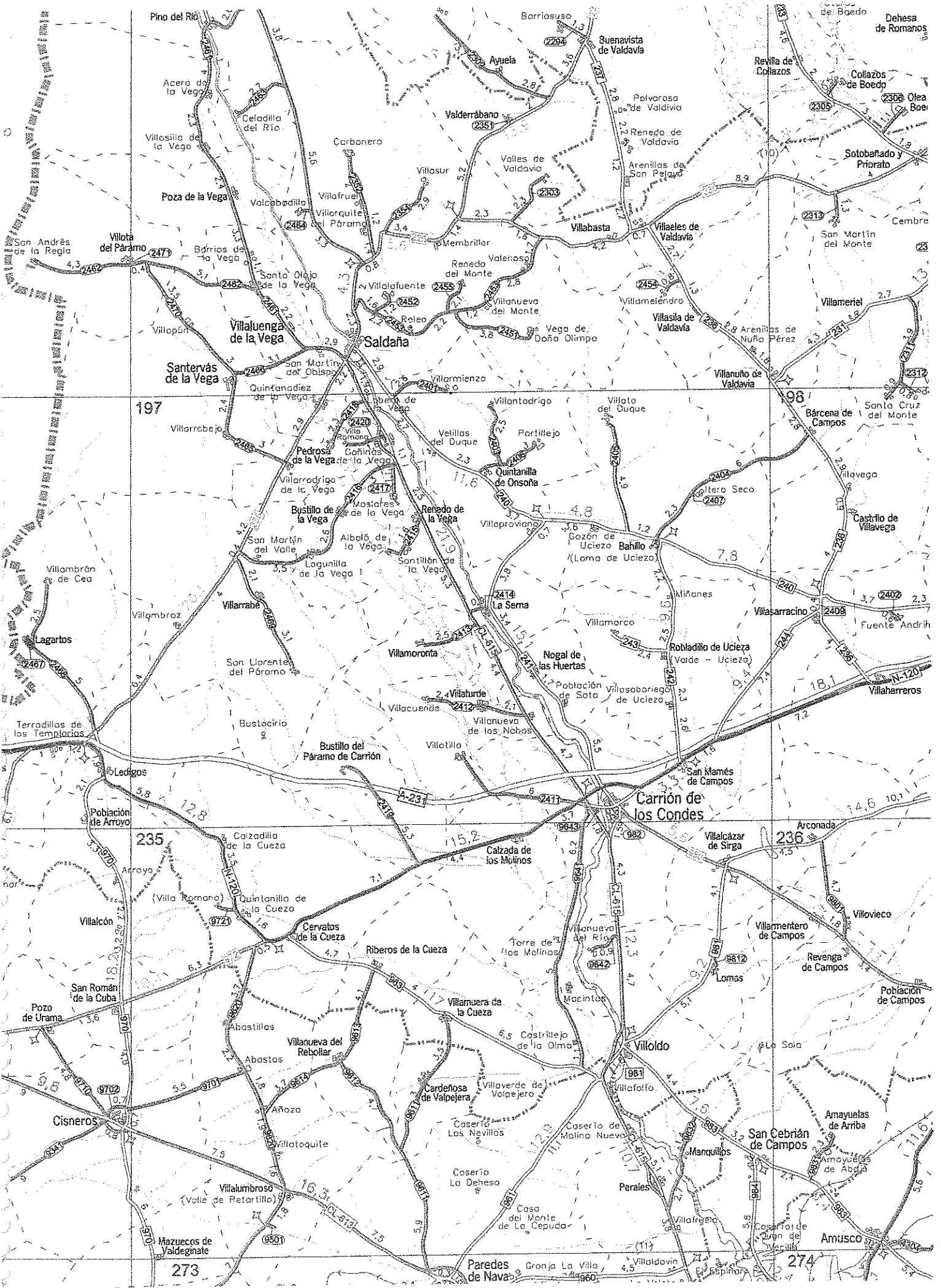
Sello de la Corporación
y rúbrica del Secretario

Inventario de bienes

EPÍGRAFE 1º, GRUPO 3º : CARRETERAS

Nº de orden 147º	Denominación: C.P. DE LAGARTOS A LA PP-2468 PP-2467		
Naturaleza:	Código contable: 201	Situación: TERMINO MUNICIPAL DE LAGARTOS	
Límites: PK 0,000 EL CASCO URBANO DE LAGARTOS PK 0,130 EN EL PK 2,680 DE LA PP-2468			
Longitud: 0 , 130		Anchura: 6,00 - 8,00 M	
Características, construcción y estado de conservación: PK 0,000 AL PK 0,130 EN M.B.C. EN BUEN ESTADO CONSTRUCCIÓN: AÑO - 1944			
Naturaleza del dominio: USO PÚBLICO		Título de propiedad:	
Signatura de la inscripción en el Registro de la propiedad:			
Tomo:	Libro:	Folio:	Finca: Inscripción:
Derechos reales constituidos a su favor:			
Derechos Reales que gravan la finca:			
Derechos personales constituidos en relación con la finca:			

Fecha de construcción: AÑO - 1944
Costo de adquisición y de las inversiones efectuadas en su mejora (letra y número): C. CONSTRUCCIÓN: 27.300 € Veintisiete mil trescientos euros
Valor en venta (letra y número):
Frutos y rentas que produce:
Documentación existente relativa al bien y signatura del lugar del Archivo en que obra:
Documentación adjunta: Plano descriptivo
Observaciones:
Variaciones producidas con posterioridad a la fecha de confección del inventario:



**DIPUTACIÓN PROVINCIAL
DE PALENCIA**



Sello de la Corporación
y rúbrica del Secretario

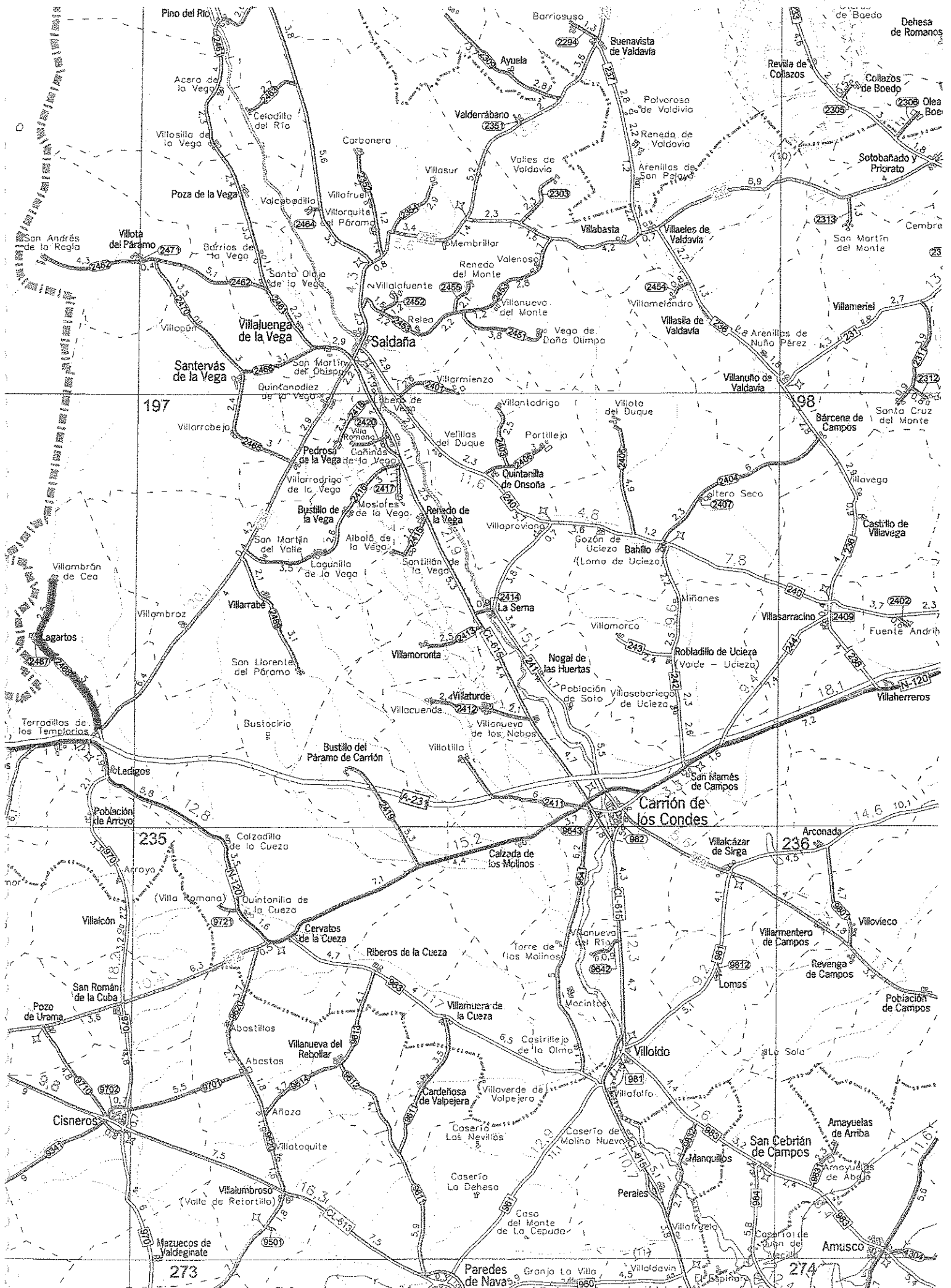
AM

Inventario de bienes

EPÍGRAFE 1º, GRUPO 3º : CARRETERAS

Nº de orden 148º	Denominación: C.P DE VILLAMBRAN DE CEA A LA P-235 PP-2468		
Naturaleza:	Código contable: 201	Situación: TERMINO MUNICIPAL DE LAGARTOS	
Límites: PK 0,000 EN EL CASCO URBANO DE VILLAMBRAN DE CEA PK 7,556 EN EL PK 69,287 (ANTIGUO) DE LA P-235			
Longitud: 7,556		Anchura: 4,00- 6,00 M. PK 0,000 AL PK 2 , 680 6,00- 8,00 M. PK 2,680 AL PK 7, 556	
Características, construcción y estado de conservación: PK 0,000 AL PK 2,680 EN R.A. EN REGULAR ESTADO PK 2,680 AL PK 7,556 EN M.B.C. EN BUEN ESTADO CONSTRUCCIÓN: AÑO – 1944			
Naturaleza del dominio: USO PÚBLICO		Título de propiedad:	
Signatura de la inscripción en el Registro de la propiedad:			
Tomo:	Libro:	Folio:	Finca: Inscripción:
Derechos reales constituidos a su favor:			
Derechos Reales que gravan la finca:			
Derechos personales constituidos en relación con la finca:			

Fecha de construcción: AÑO - 1944
Costo de adquisición y de las inversiones efectuadas en su mejora (letra y número): C. CONSTRUCCIÓN: 1.318.760 € Un millón trescientos dieciocho mil setecientos sesenta euros
Valor en venta (letra y número):
Frutos y rentas que produce:
Documentación existente relativa al bien y signatura del lugar del Archivo en que obra:
Documentación adjunta: Plano descriptivo
Observaciones:
Variaciones producidas con posterioridad a la fecha de confección del inventario:



**DIPUTACIÓN PROVINCIAL
DE PALENCIA**



Sello de la Corporación
y rúbrica del Secretario

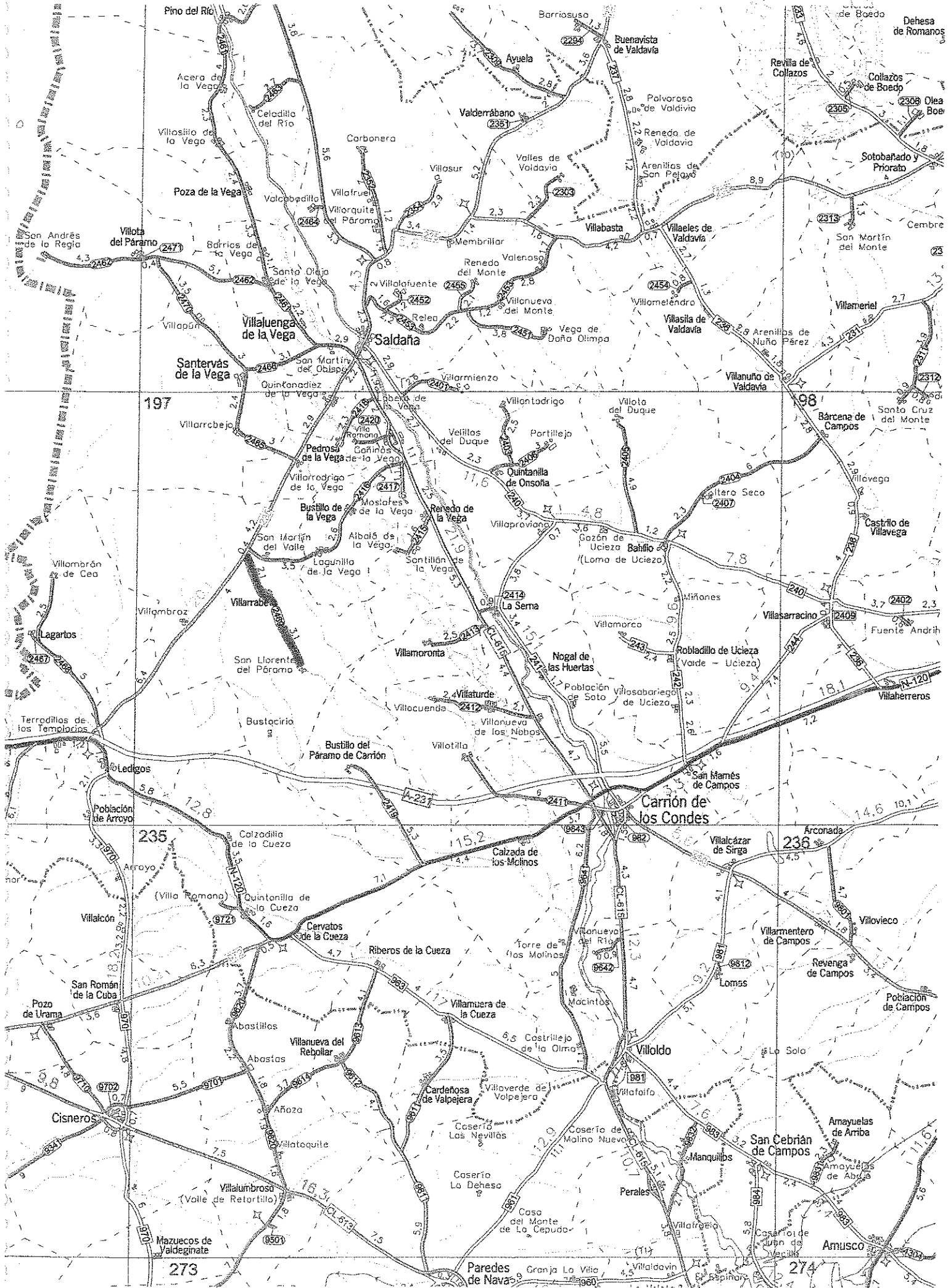
AM

Inventario de bienes

EPÍGRAFE 1º, GRUPO 3º : CARRETERAS

Nº de orden 149º	Denominación: C.P DE SAN LLORENTE DEL PARAMO A LA P-235 P.P 2469	
Naturaleza:	Código contable: 201	Situación: TERMINO MUNICIPAL DE VILLARRABE
Límites: PK 0,000 EN EL CASCO URBANO DE SAN LLORENTE DEL PARAMO PK 5,240 EN EL PK 59,528 (ANTIGUO) DE LA P-235		
Longitud: 5,240	Anchura: 4,00 - 6,00 M	
Características, construcción y estado de conservación: P.K. 0,000 AL PK 5,240 DE R.A. EN REGULAR ESTADO CONSTRUCCION: AÑO - 1962		
Naturaleza del dominio: USO PÚBLICO	Título de propiedad:	
Signatura de la inscripción en el Registro de la propiedad:		
Tomo:	Libro:	Folio: Finca: Inscripción:
Derechos reales constituidos a su favor:		
Derechos Reales que gravan la finca:		
Derechos personales constituidos en relación con la finca:		

Fecha de construcción: AÑO - 1962
Costo de adquisición y de las inversiones efectuadas en su mejora (letra y número): C. CONSTRUCCIÓN: 576.400 € Quinientos setenta y seis mil cuatrocientos euros
Valor en venta (letra y número):
Frutos y rentas que produce:
Documentación existente relativa al bien y signatura del lugar del Archivo en que obra:
Documentación adjunta: Plano descriptivo
Observaciones:
Variaciones producidas con posterioridad a la fecha de confección del inventario:



**DIPUTACIÓN PROVINCIAL
DE PALENCIA**



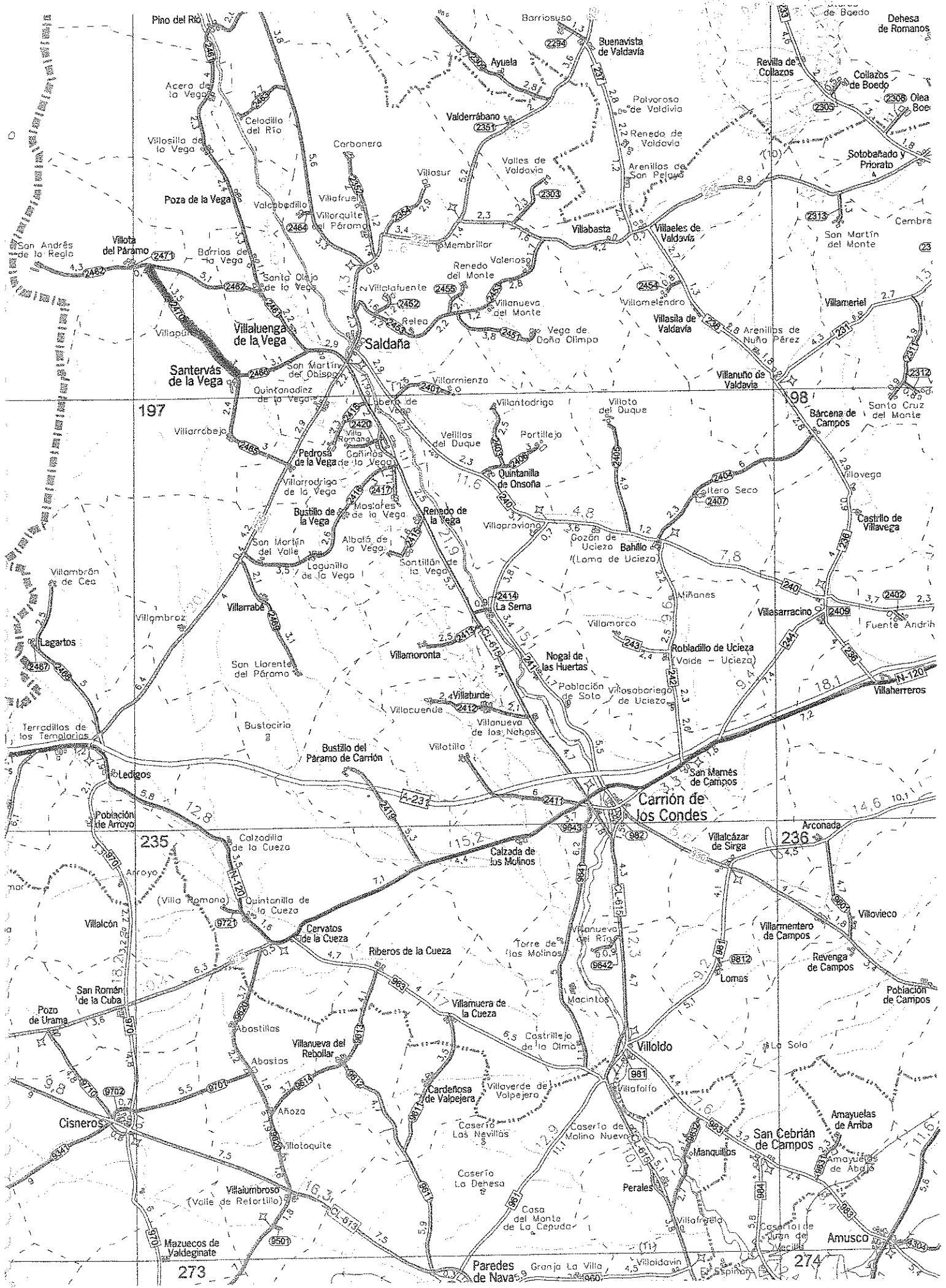
Sello de la Corporación
y rúbrica del Secretario

Inventario de bienes

EPÍGRAFE 1º, GRUPO 3º : CARRETERAS

Nº de orden 150º	Denominación: C.P DE SANTERVAS DE LAVEGA A LA PP-2462 PP-2470		
Naturaleza:	Código contable: 201	Situación: TERMINOS MUNICIPALES DE SANTERVAS Y VILLOTA DEL PARAMO.	
Límites: PK 0,000 EN EL CASCO URBANO DE SANTERVAS PK 6,274 EN EL PK. 4,752 DE LA PP-2462			
Longitud: 6,274		Anchura: 4,00-5,00 PK 0,000 AL PK 3,100 5,00-6,00 PK 3,100 AL PK 6,274	
Características, construcción y estado de conservación: PK 0,000 AL PK 3,100 EN R.A EN MAL ESTADO PK 3,100 AL PK 6,274 EN R.A EN BUEN ESTADO CONSTRUCCIÓN: AÑOS 1959 Y 1980			
Naturaleza del dominio: USO PÚBLICO		Título de propiedad:	
Signatura de la inscripción en el Registro de la propiedad:			
Tomo:	Libro:	Folio:	Finca: Inscripción:
Derechos reales constituidos a su favor:			
Derechos Reales que gravan la finca:			
Derechos personales constituidos en relación con la finca:			

Fecha de construcción: AÑOS 1959 Y 1980
Costo de adquisición y de las inversiones efectuadas en su mejora (letra y número): C. CONSTRUCCIÓN: 848.840 € Ochocientos cuarenta y ocho mil ochocientos cuarenta euros
Valor en venta (letra y número):
Frutos y rentas que produce:
Documentación existente relativa al bien y signatura del lugar del Archivo en que obra:
Documentación adjunta: Plano descriptivo
Observaciones:
Variaciones producidas con posterioridad a la fecha de confección del inventario:



197

98

235

236

273

274

Carrón de los Condes

Villoldo

San Cebrían de Campos

Paredes de Nava

Amusco

Cisneros

San Román de la Cuba

Villalcón

Ledigos

Lagartos

Villarrábano

Santervás de la Vega

Villota del Páramo

Pozo de la Vega

Pino del Río

Arconada

Villasarracino

Villarrabá

Pedrosa de la Vega

Villalengua de la Vega

Valcabedillo

Celodilla del Río

Villosilla de la Vega

Calzadilla de la Cueva

Villamoronta

Villarrabá

San Martín del Oispan

Saldaña

Villafraus

Carbonera

Villosilla de la Vega

Riberos de la Cueva

Villamoronta

Villarrabá

San Martín del Oispan

Saldaña

Villafraus

Carbonera

Villosilla de la Vega

Villanueva de la Cueva

Villamoronta

Villarrabá

San Martín del Oispan

Saldaña

Villafraus

Carbonera

Villosilla de la Vega

Calzada de los Molinos

Villamoronta

Villarrabá

San Martín del Oispan

Saldaña

Villafraus

Carbonera

Villosilla de la Vega

Villanueva de la Cueva

Villamoronta

Villarrabá

San Martín del Oispan

Saldaña

Villafraus

Carbonera

Villosilla de la Vega

Villanueva de la Cueva

Villamoronta

Villarrabá

San Martín del Oispan

Saldaña

Villafraus

Carbonera

Villosilla de la Vega

Villanueva de la Cueva

Villamoronta

Villarrabá

San Martín del Oispan

Saldaña

Villafraus

Carbonera

Villosilla de la Vega

Villanueva de la Cueva

Villamoronta

Villarrabá

San Martín del Oispan

Saldaña

Villafraus

Carbonera

Villosilla de la Vega

Villanueva de la Cueva

Villamoronta

Villarrabá

San Martín del Oispan

Saldaña

Villafraus

Carbonera

Villosilla de la Vega

Villanueva de la Cueva

Villamoronta

Villarrabá

San Martín del Oispan

Saldaña

Villafraus

Carbonera

Villosilla de la Vega

Villanueva de la Cueva

Villamoronta

Villarrabá

San Martín del Oispan

Saldaña

Villafraus

Carbonera

Villosilla de la Vega

Villanueva de la Cueva

Villamoronta

Villarrabá

San Martín del Oispan

Saldaña

Villafraus

Carbonera

Villosilla de la Vega

Villanueva de la Cueva

Villamoronta

Villarrabá

San Martín del Oispan

Saldaña

Villafraus

Carbonera

Villosilla de la Vega

**DIPUTACIÓN PROVINCIAL
DE PALENCIA**



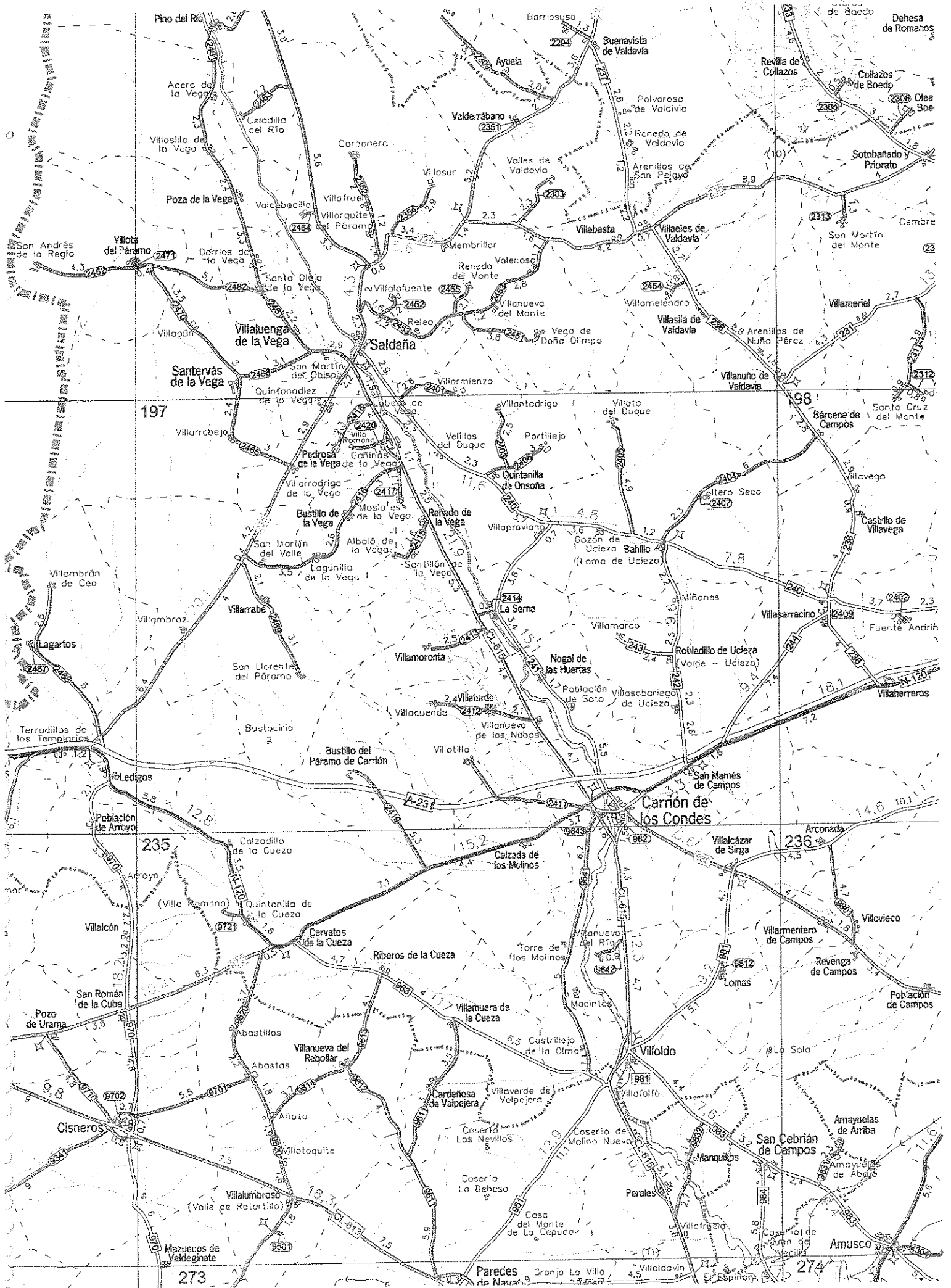
Sello de la Corporación
y rúbrica del Secretario

Inventario de bienes

EPÍGRAFE 1º, GRUPO 3º : CARRETERAS

Nº de orden 151º	Denominación: C.P DE VILLOTA DEL PARAMO A LA PP-2462 PP-2471	
Naturaleza:	Código contable: 201	Situación: TERMINO MUNICIPAL DE VILLOTA DEL PARAMO
Límites: PK 0,000 EN EL CASCO URBANO DE VILLOTA DEL PRAMO PK 0,100 EN EL PK 4,372 DE LA PP-2462		
Longitud: 0 , 100	Anchura: 4,00 M	
Características, construcción y estado de conservación: PK 0,000 AL PK 0,100 EN R.A EN BUEN ESTADO CONSTRUCCION: AÑO 1928		
Naturaleza del dominio: USO PÚBLICO	Título de propiedad:	
Signatura de la inscripción en el Registro de la propiedad:		
Tomos:	Libro:	Folio: Finca: Inscripción:
Derechos reales constituidos a su favor:		
Derechos Reales que gravan la finca:		
Derechos personales constituidos en relación con la finca:		

Fecha de construcción: AÑO - 1928
Costo de adquisición y de las inversiones efectuadas en su mejora (letra y número): C. CONSTRUCCIÓN: 11.000 € ONCE MIL EUROS
Valor en venta (letra y número):
Frutos y rentas que produce:
Documentación existente relativa al bien y signatura del lugar del Archivo en que obra:
Documentación adjunta: Plano descriptivo
Observaciones:
Variaciones producidas con posterioridad a la fecha de confección del inventario:



**DIPUTACIÓN PROVINCIAL
DE PALENCIA**



Sello de la Corporación
y rúbrica del Secretario

Inventario de bienes

EPÍGRAFE 1º, GRUPO 3º: CARRETERAS

Nº de orden 152º	Denominación: C.P DE VALDEOLMILLOS A LA CN-620 PP-4101	
Naturaleza:	Código contable: 201	Situación: TERMINOS MUNICIPALES DE VALDEOLMILLOS Y VILLAMEDIANA
Límites: PK 0,000 EN EL PK 8,869 (ANTIGUO) DE LA P-410 PK 4,488 EN EL PK 70,003 (ANTIGUO) DE LA CN-620		
Longitud: 4 , 488	Anchura: 4,00 – 6,00 M	
Características, construcción y estado de conservación: PK 0,000 AL PK 4,488 EN R.A. EN REGULAR ESTADO CONSTRUCCIÓN AÑO - 1954		
Naturaleza del dominio: USO PÚBLICO		Título de propiedad:
Signatura de la inscripción en el Registro de la propiedad:		
Tomo:	Libro:	Folio: Finca: Inscripción:
Derechos reales constituidos a su favor:		
Derechos Reales que gravan la finca:		
Derechos personales constituidos en relación con la finca:		

Fecha de construcción:

AÑO 1954

Costo de adquisición y de las inversiones efectuadas en su mejora (letra y número):

C. CONSTRUCCIÓN

493.680 €

CUATROCIENTOS NOVENTA Y TRES MIL SEISCIENTOS OCHENTA

EUROS

Valor en venta (letra y número):

Frutos y rentas que produce:

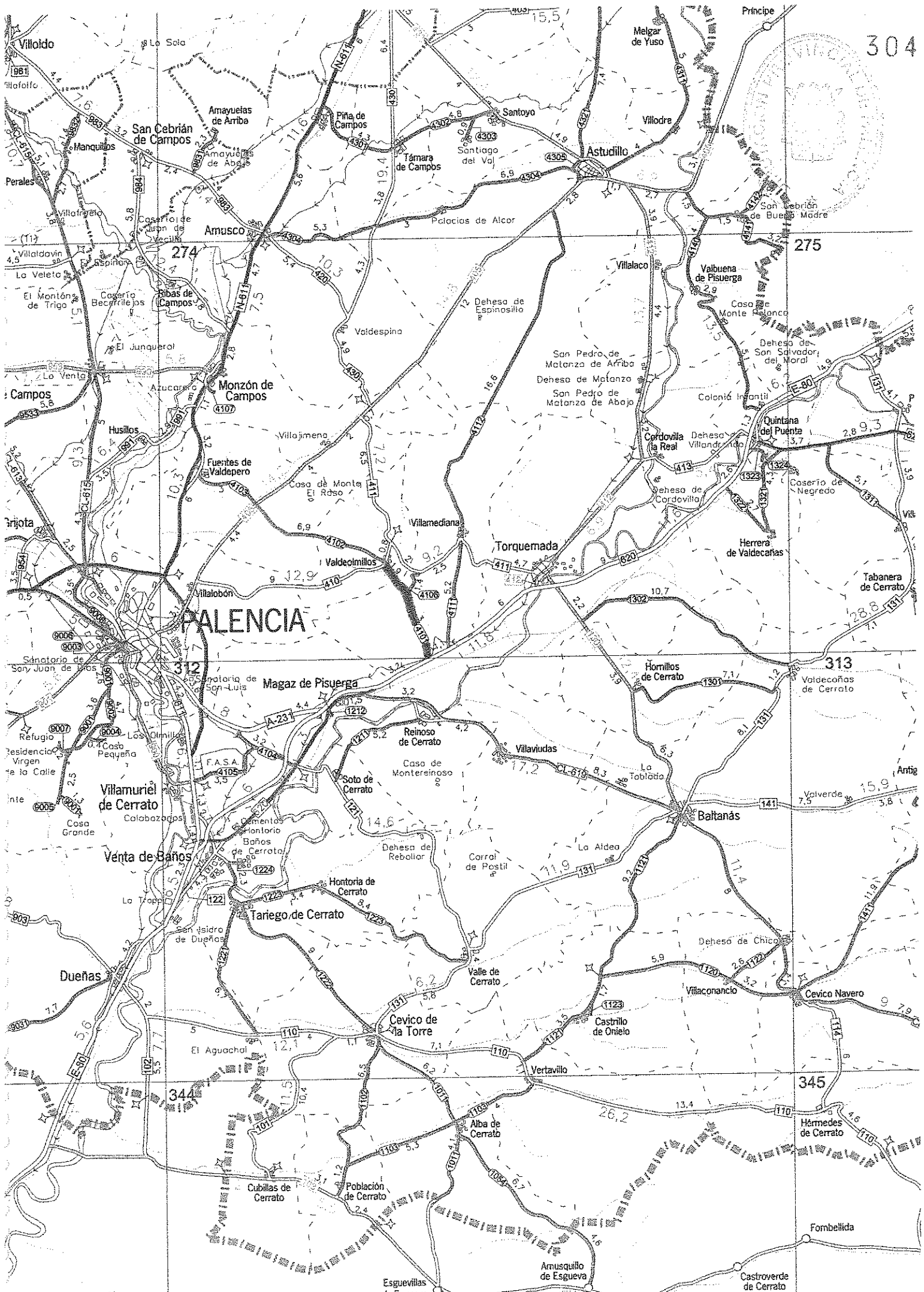
Documentación existente relativa al bien y signatura del lugar del Archivo en que obra:

Documentación adjunta:


Plano descriptivo

Observaciones:

Variaciones producidas con posterioridad a la fecha de confección del inventario:



DIPUTACIÓN PROVINCIAL
DE PALENCIA



Sello de la Corporación
y rúbrica del Secretario

Inventario de bienes

EPÍGRAFE 1º, GRUPO 3º : CARRETERAS

Nº de orden 153º	Denominación: C.P DE VALDEOLMILLOS A LA P-405 PP-4102	
Naturaleza:	Código contable: 201	Situación: TERMINOS MUNICIPALES DE VALDEOLMILLOS Y FUENTES DE VALDEPERO
Límites: PK 0,000 EN EL PK 8,968 (ANTIGUO) DE LA P-410 PK 6,765 EN EL PK 7,490 (ANTIGUO) DE LA P-405		
Longitud: 6,765	Anchura: 4,00 – 6,00 M	
Características, construcción y estado de conservación: PK 0,000 AL PK 6,765 EN R.A. EN REGULAR ESTADO CONSTRUCCIÓN: AÑO 1954		
Naturaleza del dominio: USO PÚBLICO	Título de propiedad:	
Signatura de la inscripción en el Registro de la propiedad:		
Tomo:	Libro:	Folio: Finca: Inscripción:
Derechos reales constituidos a su favor:		
Derechos Reales que gravan la finca:		
Derechos personales constituidos en relación con la finca:		

Fecha de construcción:

AÑO 1954

Costo de adquisición y de las inversiones efectuadas en su mejora (letra y número):

C. CONSTRUCCIÓN: 744.150 €

SETECIENTOS CUARENTA Y CUATRO MIL CIENTO CINCUENTA €

Valor en venta (letra y número):

Frutos y rentas que produce:

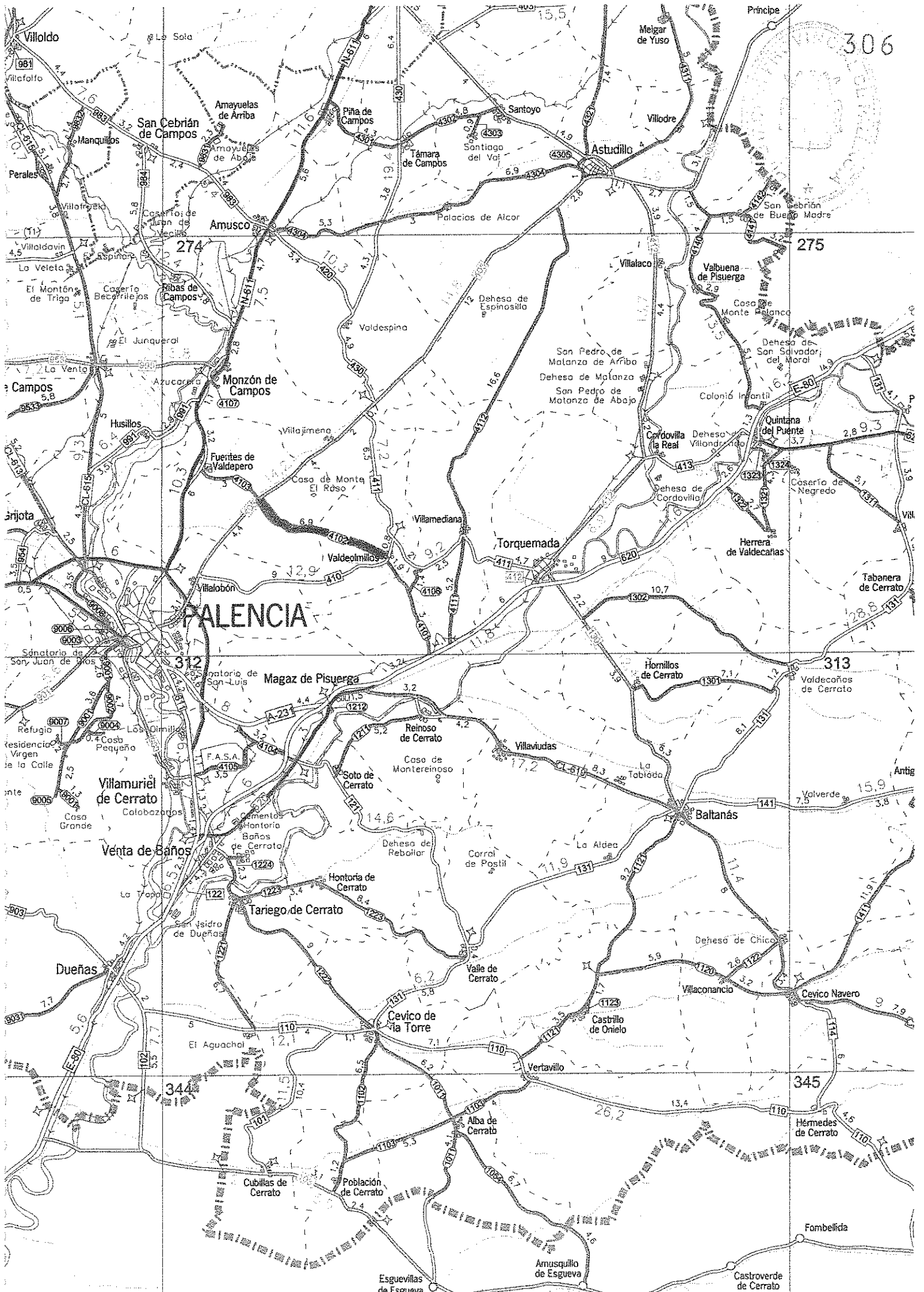
Documentación existente relativa al bien y signatura del lugar del Archivo en que obra:

Documentación adjunta:

Plano descriptivo

Observaciones:


Variaciones producidas con posterioridad a la fecha de confección del inventario:



PALENCIA

Villoldo
Villafollo
Manquillos
Perales
La Sola
Amayuelas de Arriba
Amayuelas de Abajo
Piña de Campos
Santoyo
Villodre
Príncipe
306
San Cebrián de Buena Madre
275
Villalaco
Vabuena de Pisuegra
Caso de Monte Blanco
Dehesa de San Salvador de Moral
San Pedro de Matanza de Arriba
Dehesa de Matanza de Abajo
San Pedro de Matanza de Abajo
Colonia Infantil
Quintana del Puente
Cordovilla la Real
Dehesa de Villondrión
Dehesa de Cordovilla
Caserío de Negrodo
Herrera de Valdecañas
Tabanera de Cerrato
274
Amusco
Palacios de Alcor
Villalaco
Valdespino
Dehesa de Espinosillo
Husillos
Monzón de Campos
Fuentes de Valdepero
Casa de Montañ El Raso
Villamediana
Torquemada
Villalobón
312
Magaz de Pisuegra
Reinoso de Cerrato
Villaviudas
La Tablada
313
Homillos de Cerrato
Valdecañas de Cerrato
Villamuriel de Cerrato
Venta de Baños
Tariego de Cerrato
Hontoria de Cerrato
Dehesa de Reboñar
Corral de Postil
Baltañás
La Aldea
Vaiverde
Antig
Dueñas
Cevico de la Torre
Villacananico
Cevico Navero
344
Cubillas de Cerrato
Población de Cerrato
Vertavillo
Alba de Cerrato
345
Hermedes de Cerrato
Fombellida
Esguevilas de Esgueva
Amusquillo de Esgueva
Castroverde de Cerrato

**DIPUTACIÓN PROVINCIAL
DE PALENCIA**



Sello de la Corporación
y rúbrica del Secretario

Inventario de bienes

EPÍGRAFE 1º, GRUPO 3º : CARRETERAS

Nº de orden 154º	Denominación: C.P DE FUENTES DE VALDEPERO A LA P-405 PP- 4103	
Naturaleza:	Código contable: 201	Situación: TERMINO MUNICIPAL DE FUENTES DE VALDEPERO
Límites: PK 0,000 EN CASCO URBANO DE FUENTES DE VALDEPRO PK 2,711 EN EL PK 7,490 (ANTIGUO) DE LA P-405		
Longitud: 2 , 711	Anchura: 5,00 – 7,00 M.	
Características, construcción y estado de conservación: PK 0,000 AL PK 2,711 EN M.B.C EN BUEN ESTADO CONSTRUCCIÓN: AÑO 1919		
Naturaleza del dominio: USO PÚBLICO	Título de propiedad:	
Signatura de la inscripción en el Registro de la propiedad:		
Tomos:	Libro:	Folio: Finca: Inscripción:
Derechos reales constituidos a su favor:		
Derechos Reales que gravan la finca:		
Derechos personales constituidos en relación con la finca:		

Fecha de construcción:

AÑO 1919

Costo de adquisición y de las inversiones efectuadas en su mejora (letra y número):

C. CONSTRUCCIÓN: 433.760 €
CUATROCIENTOS TREINTA Y TRES MIL SETECIENTOS
SESENTA EUROS

Valor en venta (letra y número):

Frutos y rentas que produce:

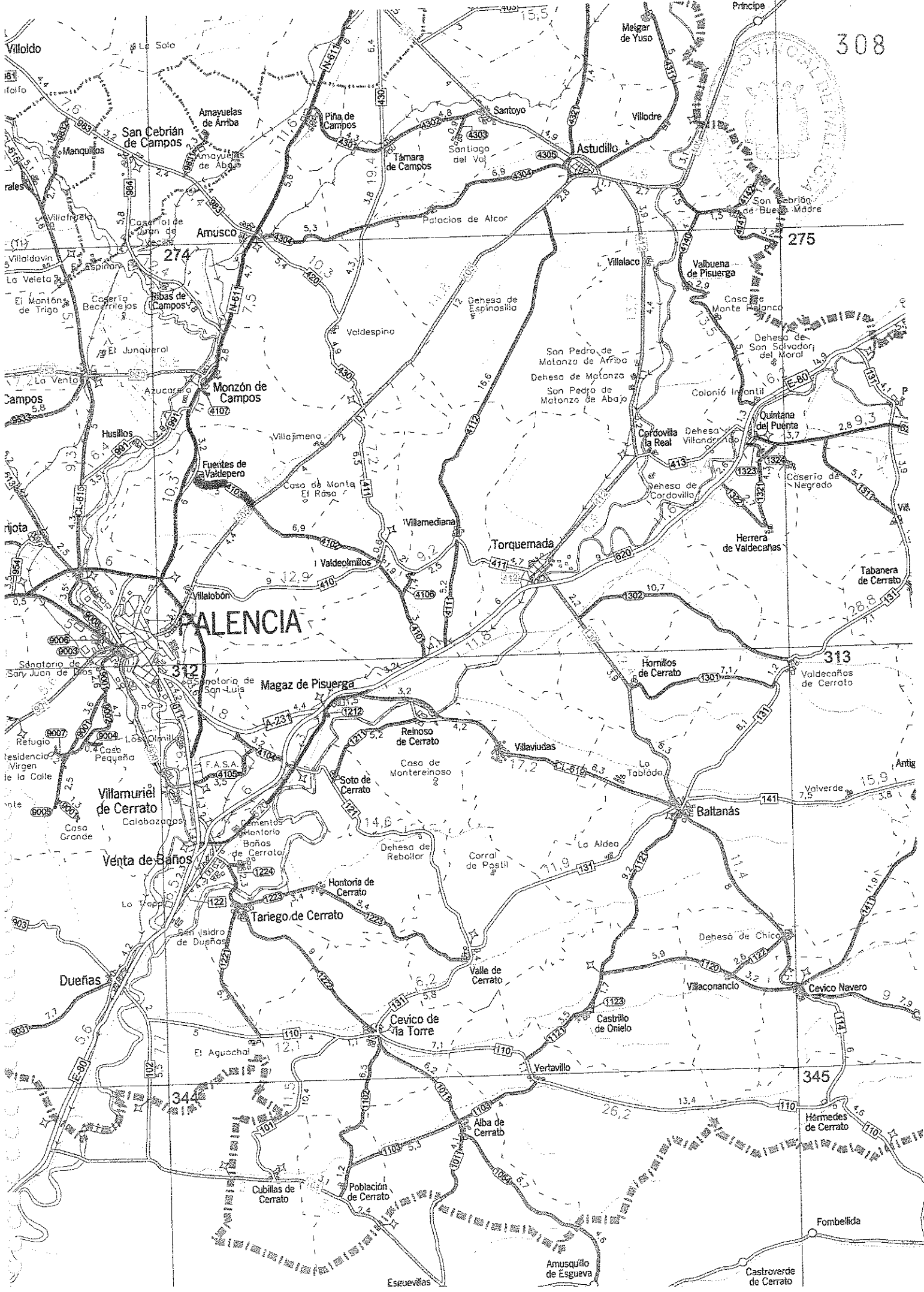
Documentación existente relativa al bien y signatura del lugar del Archivo en que obra:

Documentación adjunta:

Plano descriptivo

Observaciones:

Variaciones producidas con posterioridad a la fecha de confección del inventario:



PALENCIA

275

313

345

Villoldo

San Cebrián de Campos

Amusco

Monzón de Campos

Fuentes de Valdepero

PALENCIA

Magaz de Pisuegra

Villamuriel de Cerrato

Venta de Baños

Dueñas

Tariego de Cerrato

Cevico de la Torre

Cubillas de Cerrato

Población de Cerrato

Eseuevillas

Torquemada

Reinoso de Cerrato

Dehesa de Reboilar

Valle de Cerrato

Aba de Cerrato

Amusquillo de Esgueva

Astudillo

Villalaco

Cordovilla la Real

Torquemada

Homillos de Cerrato

Baltanás

Villacancio

Castriño de Onieo

Castroverde de Cerrato

Principa

Melgar de Yuso

Valbuena de Pisuegra

Dehesa de San Salvador del Morat

Herrera de Valdecañas

Valdecaños de Cerrato

La Aldea

Dehesa de Chico

Hémedes de Cerrato

Castroverde de Cerrato

San Cebrián de Burela Madre

Quintana del Puente

Coserío de Negrodo

Valdecaños de Cerrato

Volverde

Cevico Navero

Hémedes de Cerrato

Castroverde de Cerrato

Tabanera de Cerrato

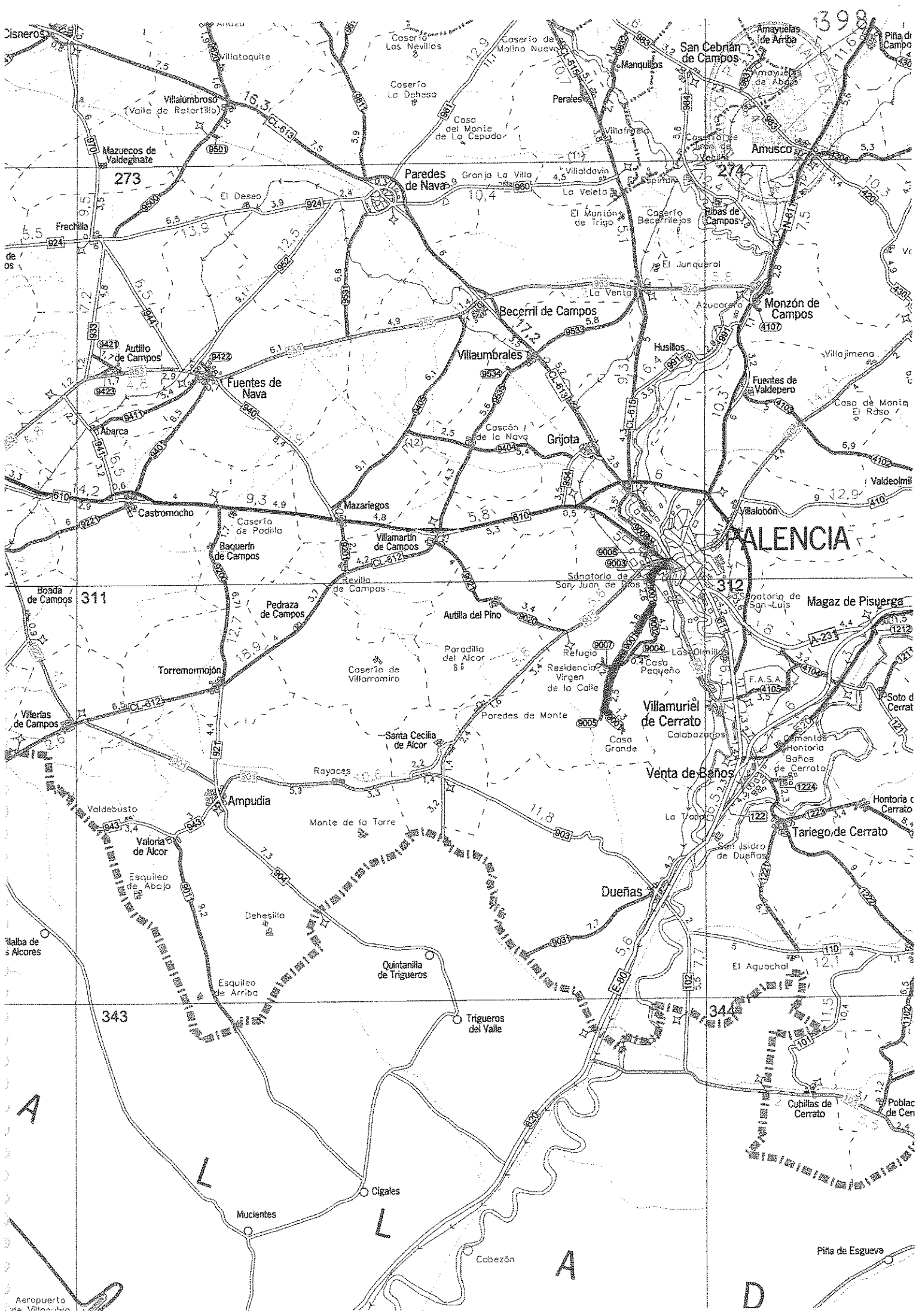
Valdecaños de Cerrato

Antig


Cevico Navero

Hémedes de Cerrato

Castroverde de Cerrato



**DIPUTACIÓN PROVINCIAL
DE PALENCIA**



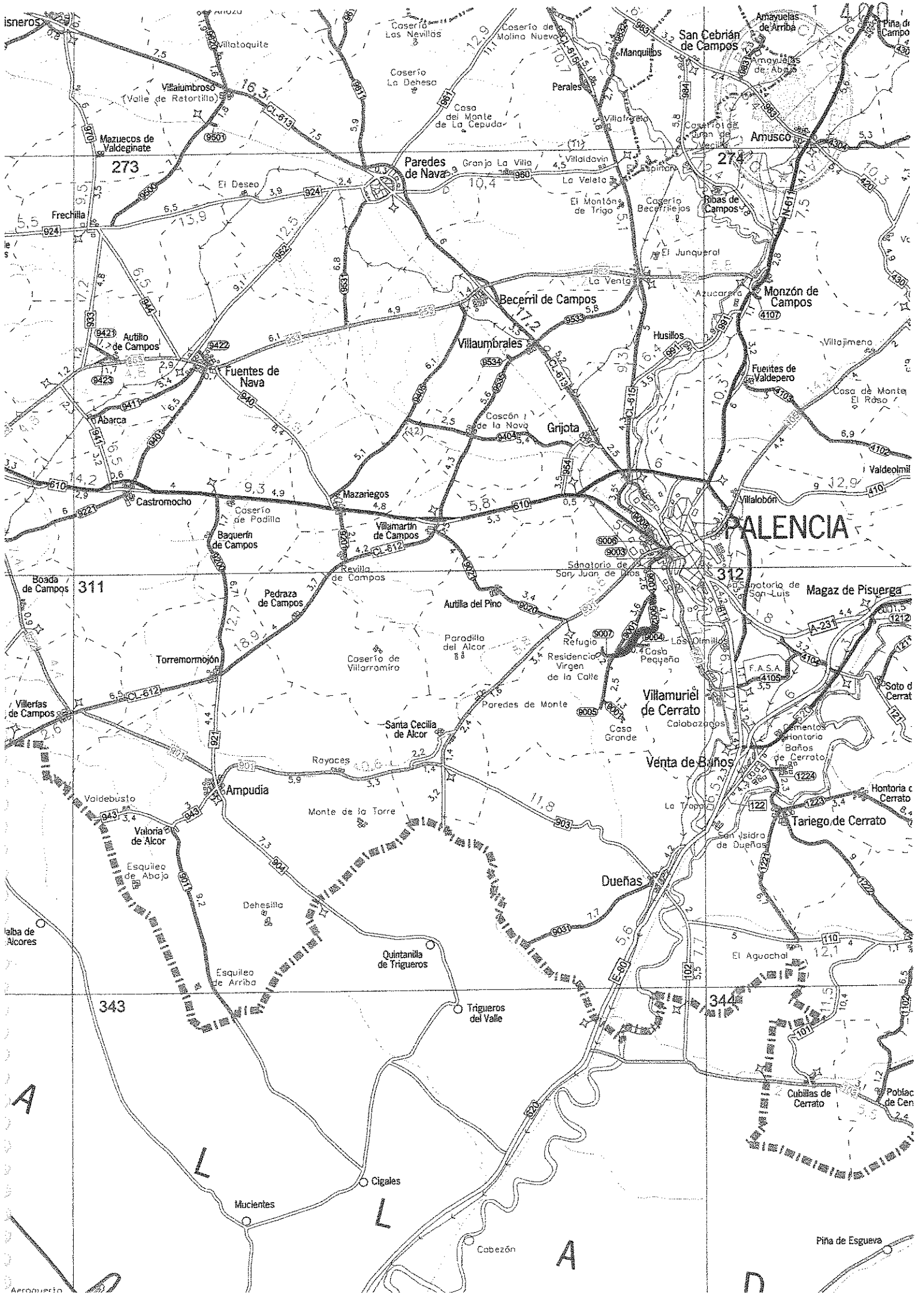
Sello de la Corporación
y rúbrica del Secretario

Inventario de bienes

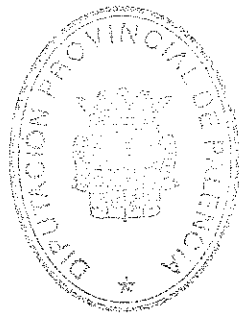
EPIGRAFE 1º, GRUPO 3º: CARRETERAS

Nº de orden 200º	Denominación: C.P. VARIANTE DEL CARACOL PP - 9002		
Naturaleza:	Código contable: 201	Situación: TÉRMINO MUNICIPAL DE PALENCIA (MONTE EL VIEJO)	
Límites: PK 0,000 EN EL PK 2,615 DE LA PP - 9001 PK 4,662 EN EL PK 6,200 DE LA PP - 9001			
Longitud: 4,662 Km.		Anchura: 7,00 m – 7,00 m	
Características, construcción y estado de conservación: PK 0,000 A PK 1,354 EN M. B. C. ESTADO BUENO PK 1,354 A PK 2,824 EN L. C. ESTADO BUENO PK 2,824 A PK 4,662 EN M. B. C. ESTADO BUENO			
Naturaleza del dominio: USO PÚBLICO		Título de propiedad:	
Signatura de la inscripción en el Registro de la propiedad:			
Tomo:	Libro:	Folio:	Finca: Inscripción:
Derechos reales constituidos a su favor:			
Derechos Reales que gravan la finca:			
Derechos personales constituidos en relación con la finca:			

Fecha de construcción: AÑO: 1918 ENSANCHES AÑOS: 1990, 1992, 1997, 2002
Costo de adquisición y de las inversiones efectuadas en su mejora (letra y número): C. CONSTRUCCIÓN: 1.398.600,00 € Un millón trescientos noventa y ocho mil seiscientos euros INV. MEJORAS: 272.374,00 € Doscientos setenta y dos mil trescientos setenta y cuatro euros.
Valor en venta (letra y número):
Frutos y rentas que produce:
Documentación existente relativa al bien y signatura del lugar del Archivo en que obra:
Documentación adjunta: Plano descriptivo
Observaciones:
Variaciones producidas con posterioridad a la fecha de confección del inventario:



DIPUTACIÓN PROVINCIAL DE PALENCIA



Sello de la Corporación y rúbrica del Secretario

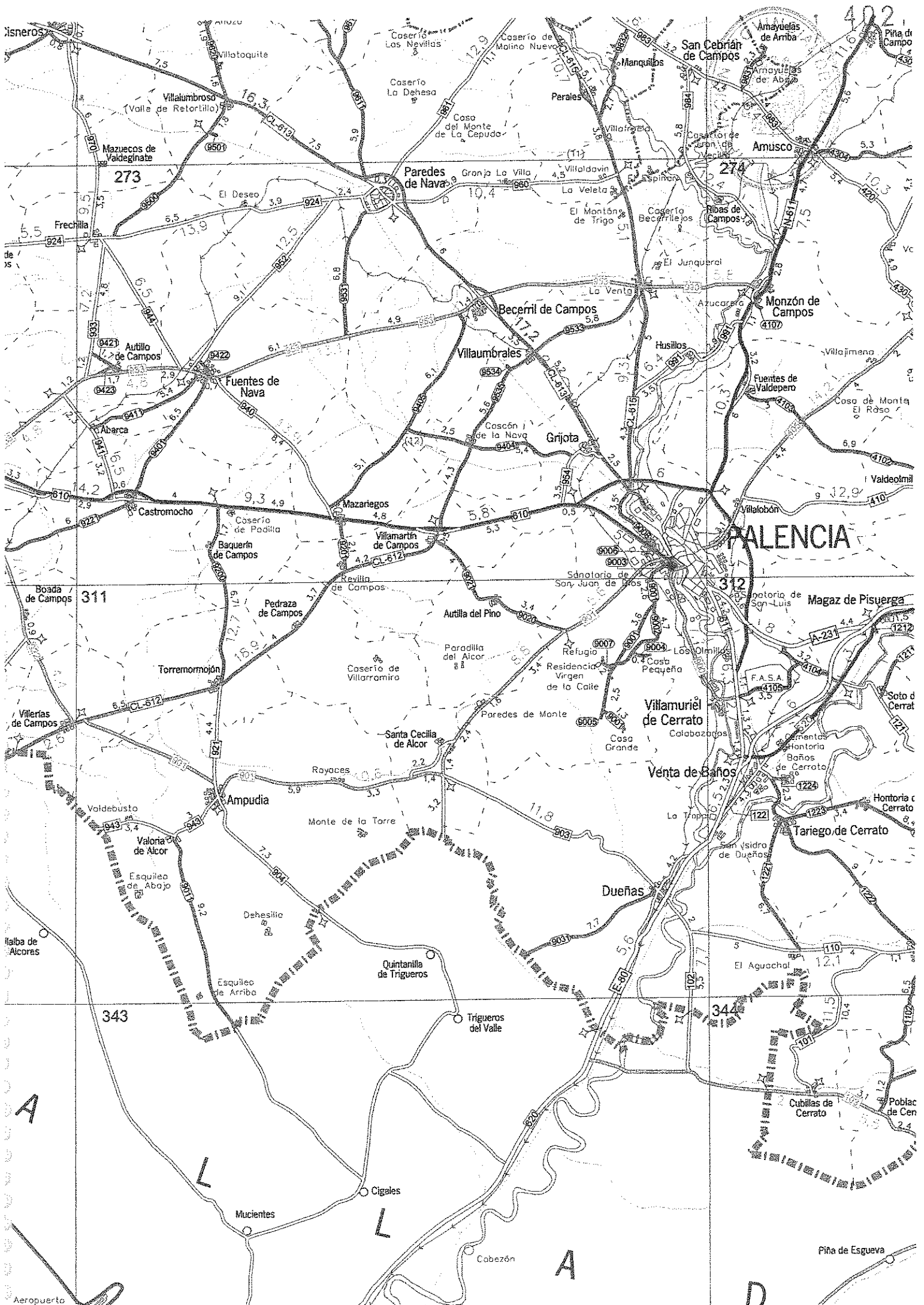
[Handwritten signature]

Inventario de bienes

EPÍGRAFE 1º, GRUPO 3º : CARRETERAS

Nº de orden 201º	Denominación: C. P. DE FUENTE DE LA SALUD (CAMINO DE COLLANTES) PP - 9003		
Naturaleza:	Código contable: 201	Situación: TÉRMINO MUNICIPAL DE PALENCIA	
Límites: PK 0,000 EN EL PK 0,110 DE LA PP - 9001 PK 0,580 EN EL PK 0,500 DE LA P - 900			
Longitud: 0,580 Km.		Anchura: 6,00 m – 7,00 m	
Características, construcción y estado de conservación: PK 2,572 A PK 0,580 EN M. B. C. ESTADO BUENO			
Naturaleza del dominio: USO PÚBLICO		Título de propiedad:	
Signatura de la inscripción en el Registro de la propiedad:			
Tomo:	Libro:	Folio:	Finca: Inscripción:
Derechos reales constituidos a su favor:			
Derechos Reales que gravan la finca:			
Derechos personales constituidos en relación con la finca:			

Fecha de construcción: ENSANCHE Y REFUERZO AÑO 1999
Costo de adquisición y de las inversiones efectuadas en su mejora (letra y número): C. CONSTRUCCIÓN: 121.800,00 € Ciento ventium mil ochocientos euros
Valor en venta (letra y número):
Frutos y rentas que produce:
Documentación existente relativa al bien y signatura del lugar del Archivo en que obra:
Documentación adjunta: Plano descriptivo
Observaciones:
Variaciones producidas con posterioridad a la fecha de confección del inventario:



**DIPUTACIÓN PROVINCIAL
DE PALENCIA**



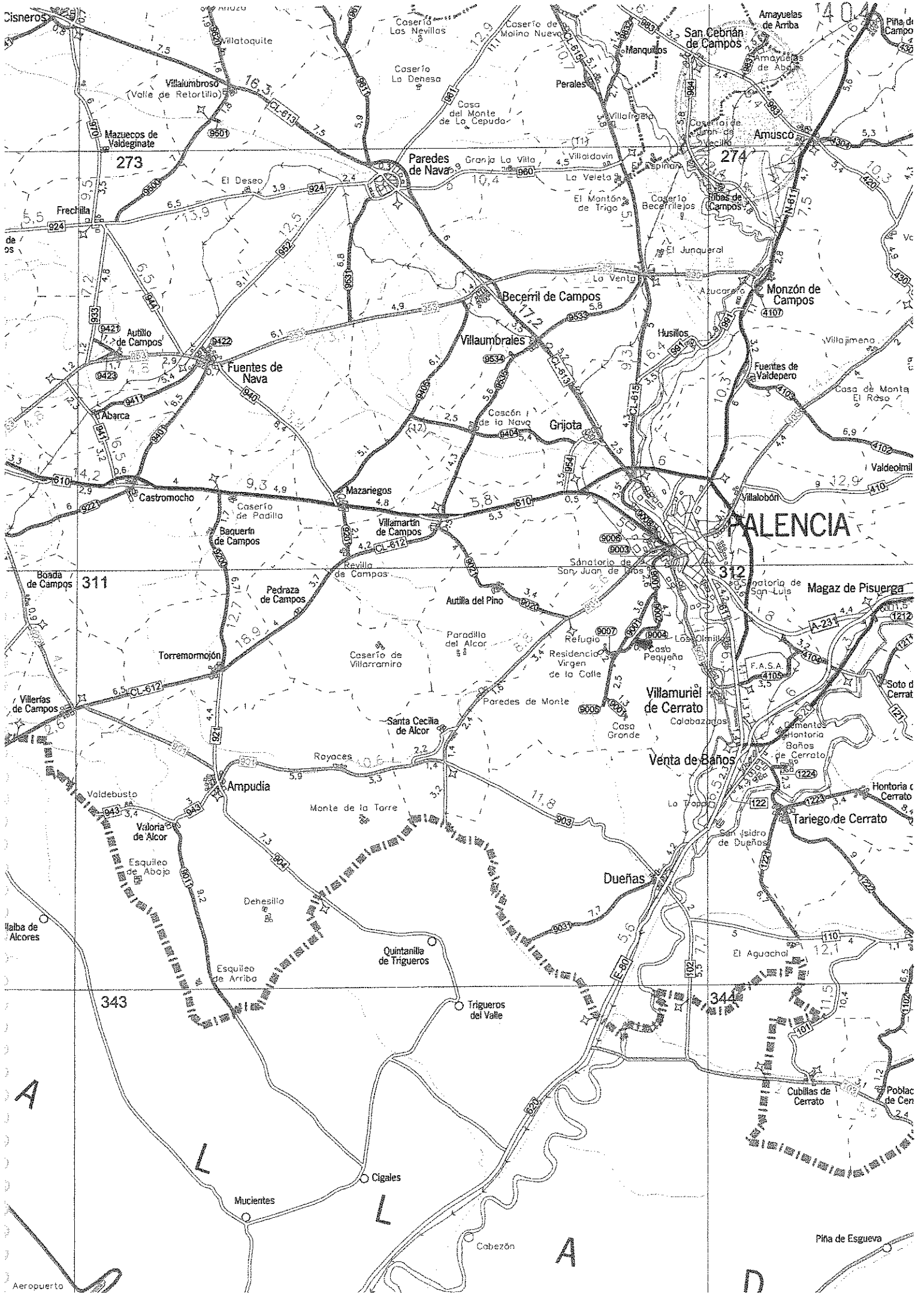
Sello de la Corporación
y rúbrica del Secretario

Inventario de bienes


EPÍGRAFE 1º, GRUPO 3º : CARRETERAS

Nº de orden 202º	Denominación: C. P. DE RAMAL A LA CASA PEQUEÑA PP - 9004	
Naturaleza:	Código contable: 201	Situación: TÉRMINO MUNICIPAL DE PALENCIA
Límites: PK 0,000 EN EL PK 2,750 DE LA PP - 9002 PK 0,347 EN LA CASA PEQUEÑA (MONTE EL VIEJO)		
Longitud: 0,347 Km.	Anchura: 7,00 m – 7,00 m	
Características, construcción y estado de conservación: PK. 0,000 A PK 0,347 EN M. B. C. ESTADO BUENO		
Naturaleza del dominio: USO PÚBLICO	Título de propiedad:	
Signatura de la inscripción en el Registro de la propiedad:		
Tomo:	Libro:	Folio: Finca: Inscripción:
Derechos reales constituidos a su favor:		
Derechos Reales que gravan la finca:		
Derechos personales constituidos en relación con la finca:		

Fecha de construcción: ENSANCHE Y REFUERZO: AÑO 2000
Costo de adquisición y de las inversiones efectuadas en su mejora (letra y número): C. CONSTRUCCIÓN: 104.100,00 € Ciento cuatro mil cien euros
Valor en venta (letra y número):
Frutos y rentas que produce:
Documentación existente relativa al bien y signatura del lugar del Archivo en que obra:
Documentación adjunta: Plano descriptivo
Observaciones:
Variaciones producidas con posterioridad a la fecha de confección del inventario:



**DIPUTACIÓN PROVINCIAL
DE PALENCIA**



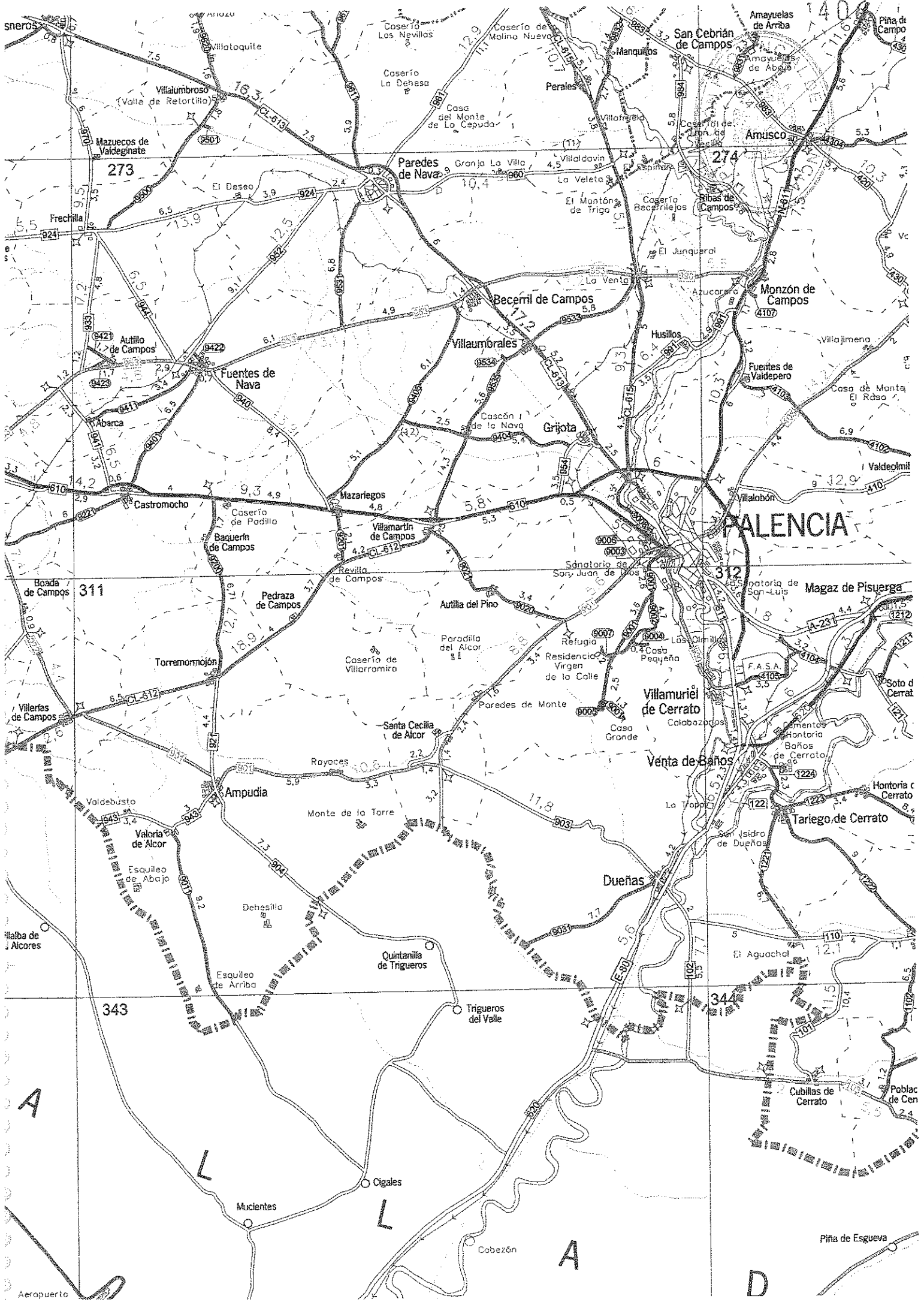
Sello de la Corporación
y rúbrica del Secretario

Inventario de bienes

EPÍGRAFE 1º, GRUPO 3º : CARRETERAS

Nº de orden 203º	Denominación: C. P. DE RAMAL AL VALLE DE S. JUAN PP - 9005		
Naturaleza:	Código contable: 201	Situación: TÉRMINO MUNICIPAL DE PALENCIA	
Límites: PK 0,000 EN EL PK 7,974 DE LA PP 9001 PK. 0,765 EN EL VALLE DE S. JUAN (MONTE EL VIEJO)			
Longitud: 0,765 Km.		Anchura: 6,00 m – 8,00 m	
Características, construcción y estado de conservación: PK 0,000 A PK 0,765 EN M. B. C. ESTADO BUENO			
Naturaleza del dominio: USO PÚBLICO		Título de propiedad:	
Signatura de la inscripción en el Registro de la propiedad:			
Tomo:	Libro:	Folio:	Finca: Inscripción:
Derechos reales constituidos a su favor:			
Derechos Reales que gravan la finca:			
Derechos personales constituidos en relación con la finca:			

Fecha de construcción: AÑO: 1918
Costo de adquisición y de las inversiones efectuadas en su mejora (letra y número): C. CONSTRUCCIÓN: 160.650,00 € Ciento sesenta mil seiscientos cincuenta euros
Valor en venta (letra y número):
Frutos y rentas que produce:
Documentación existente relativa al bien y signatura del lugar del Archivo en que obra:
Documentación adjunta: Plano descriptivo
Observaciones:
Variaciones producidas con posterioridad a la fecha de confección del inventario:




PALENCIA

Aeropuerto

Piña de Esgueva

**DIPUTACIÓN PROVINCIAL
DE PALENCIA**



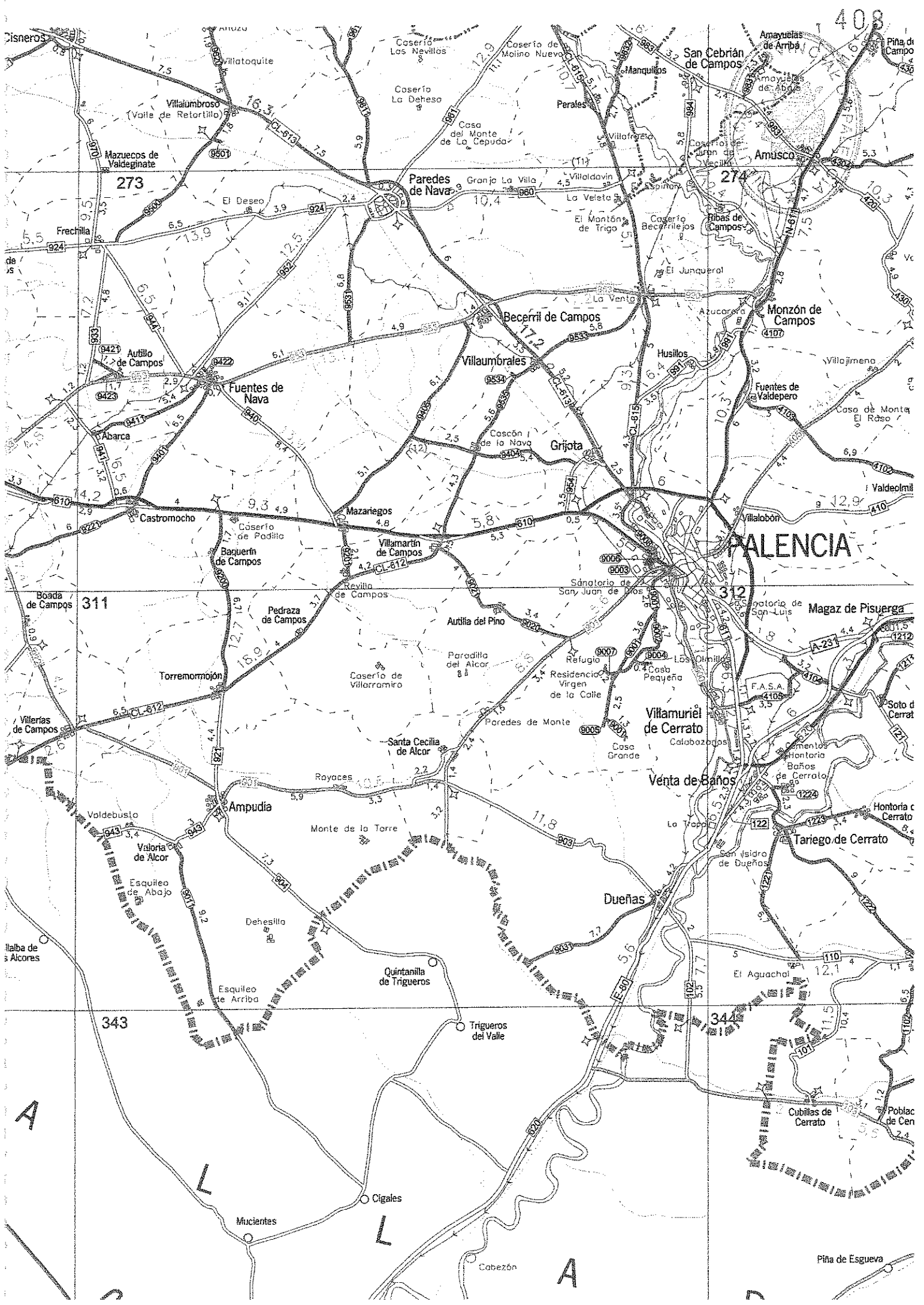
Sello de la Corporación
y rúbrica del Secretario


Inventario de bienes

EPÍGRAFE 1º, GRUPO 3º : CARRETERAS

Nº de orden 204º	Denominación: C. P. DE ACCESO A LA HUERTA DE STA. ANA PP - 9006		
Naturaleza:	Código contable: 201	Situación: TÉRMINO MUNICIPAL DE PALENCIA	
Límites: PK 0,000 EN EL PK 11,446 (ANTIGUO) DE LA CN - 610 PK 0,422 EN LA HUERTA DE STA. ANA			
Longitud: 0,422 Km.		Anchura: 3,50 m – 4,50 m	
Características, construcción y estado de conservación: PK 0,000 A PK 0,422 EN R. A. ESTADO MALO			
Naturaleza del dominio: USO PÚBLICO		Título de propiedad:	
Signatura de la inscripción en el Registro de la propiedad:			
Tomo:	Libro:	Folio:	Finca: Inscripción:
Derechos reales constituidos a su favor:			
Derechos Reales que gravan la finca:			
Derechos personales constituidos en relación con la finca:			

Fecha de construcción: AÑO 1960
Costo de adquisición y de las inversiones efectuadas en su mejora (letra y número): C. CONSTRUCCIÓN: 46.420,00 € Cuarenta y seis mil cuatrocientos veinte euros
Valor en venta (letra y número):
Frutos y rentas que produce:
Documentación existente relativa al bien y signatura del lugar del Archivo en que obra:
Documentación adjunta: Plano descriptivo
Observaciones:
Variaciones producidas con posterioridad a la fecha de confección del inventario:



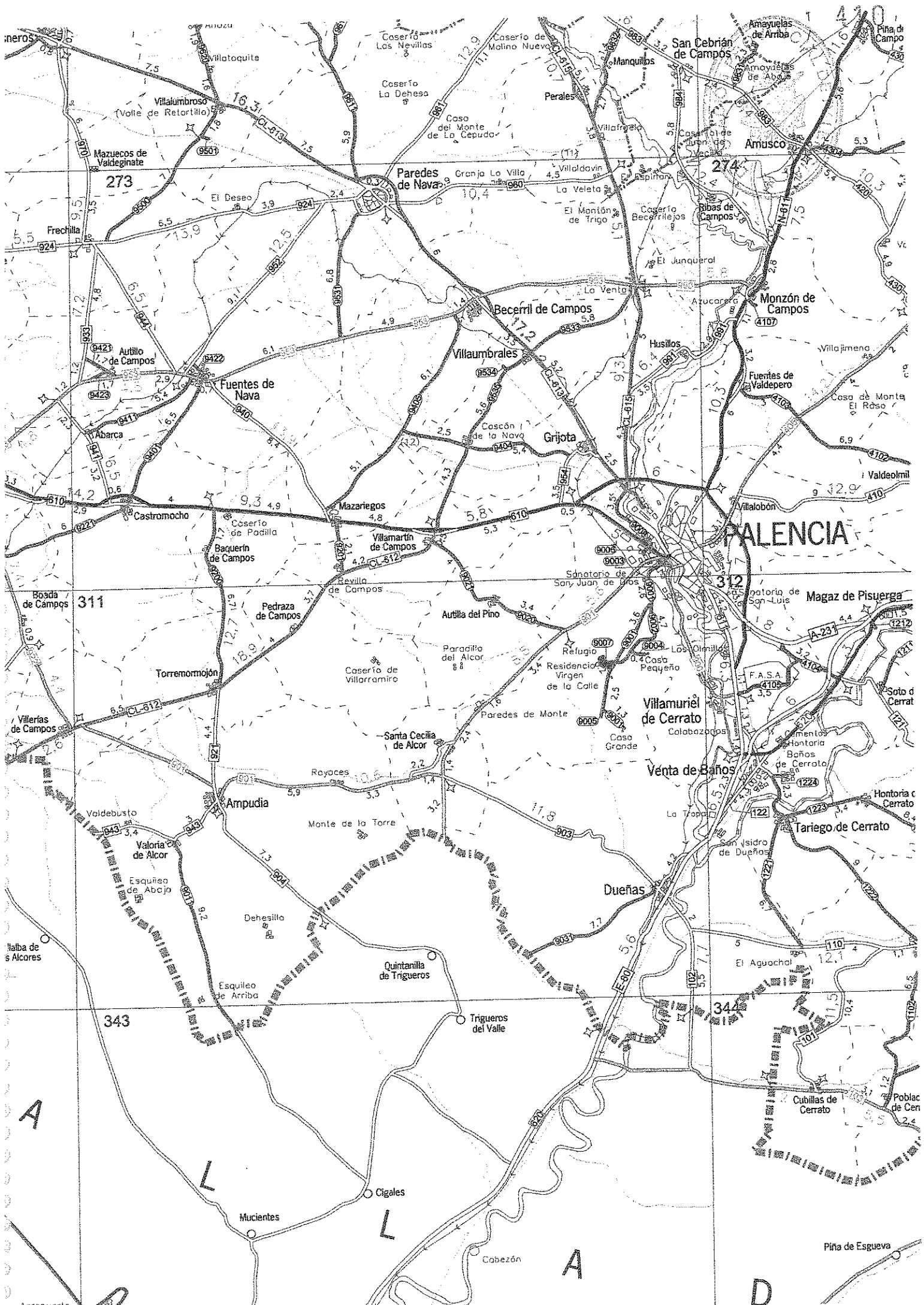


Inventario de bienes

EPÍGRAFE 1º, GRUPO 3º : CARRETERAS

Nº de orden 205º	Denominación: C. P. DE RAMAL AL REFUGIO PP - 9007		
Naturaleza:	Código contable: 201	Situación: TÉRMINO MUNICIPAL DE PALENCIA	
Límites: PK 0,000 EN EL PK 6,0180 DE LA PP 9001 PK 0,200 EN EL REFUGIO DEL MONTE EL VIEJO			
Longitud: 0,200 Km.		Anchura: 5,00 m – 7,00 m	
Características, construcción y estado de conservación: PK 0,000 AL PK 0,200 EN M. B. C. ESTADO BUENO			
Naturaleza del dominio: USO PÚBLICO		Título de propiedad:	
Signatura de la inscripción en el Registro de la propiedad:			
Tomo:	Libro:	Folio:	Finca: Inscripción:
Derechos reales constituidos a su favor:			
Derechos Reales que gravan la finca:			
Derechos personales constituidos en relación con la finca:			

Fecha de construcción:
Costo de adquisición y de las inversiones efectuadas en su mejora (letra y número): C. CONSTRUCCIÓN: 32.000,00 € Treinta y dos mil euros
Valor en venta (letra y número):
Frutos y rentas que produce:
Documentación existente relativa al bien y signatura del lugar del Archivo en que obra:
Documentación adjunta: Plano descriptivo
Observaciones:
Variaciones producidas con posterioridad a la fecha de confección del inventario:



Aeropuerto

A

L


L

A

D

Piña de Esgueva

**DIPUTACIÓN PROVINCIAL
DE PALENCIA**



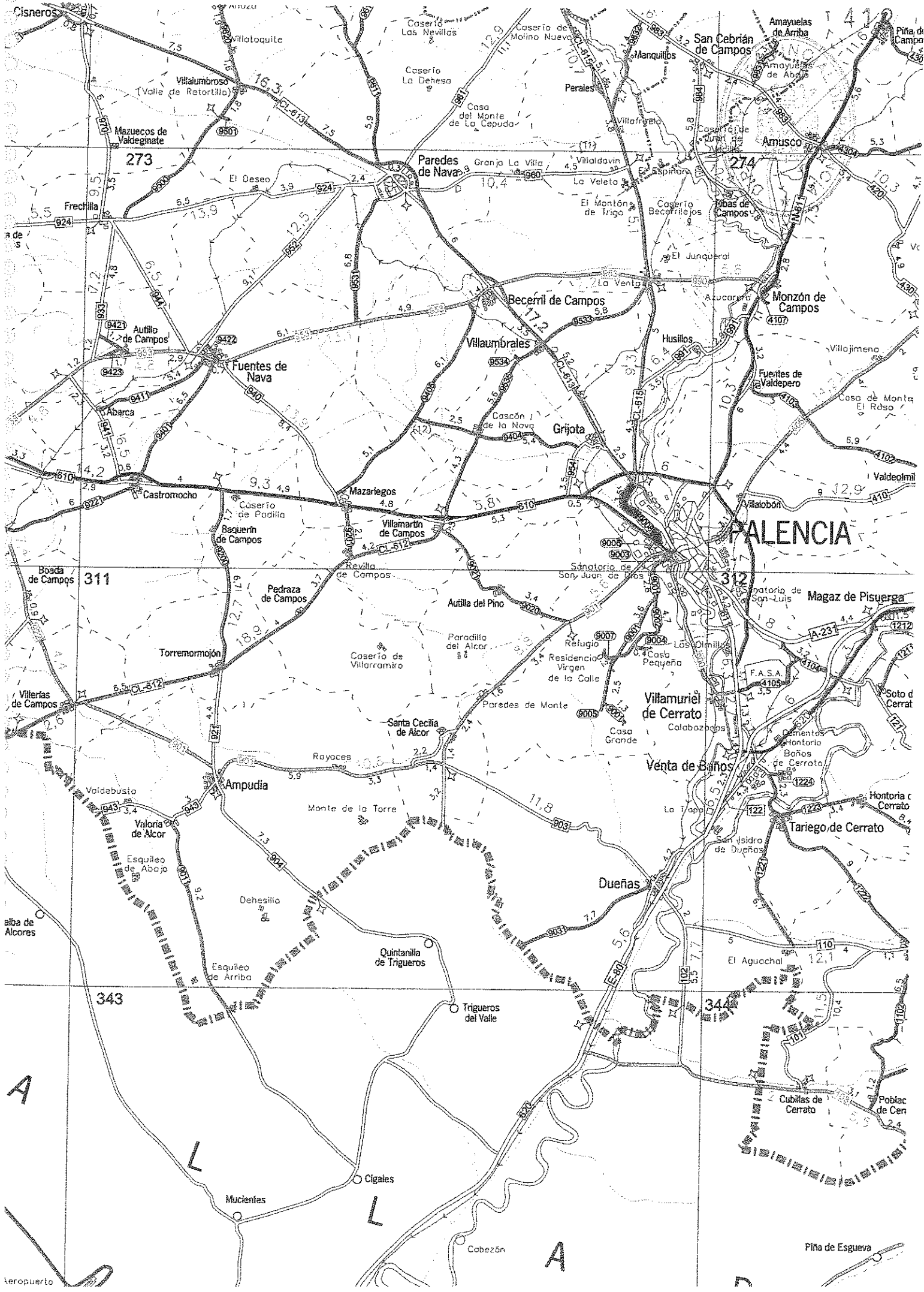
Sello de la Corporación
y rúbrica del Secretario

Inventario de bienes

EPÍGRAFE 1º, GRUPO 3º : CARRETERAS

Nº de orden 206º	Denominación: C. P. DE CAMINO DE SAN ROMÁN PP-9008		
Naturaleza:	Código contable: 201	Situación: TÉRMINO MUNICIPAL DE PALENCIA	
Límites: PK 0,000 EN EL PK 11,400 (ANTIGUO) DE LA CN 610 PK 3,555 EN EL PK 0,000 (ANTIGUO) DE LA CL 613			
Longitud: 3,555 Km		Anchura: 5,00 m – 7,00 m	
Características, construcción y estado de conservación: PK 0,000 AL PK 3,555 EN M. B. C. ESTADO BUENO			
Naturaleza del dominio: USO PÚBLICO		Título de propiedad:	
Signatura de la inscripción en el Registro de la propiedad:			
Tomo:	Libro:	Folio:	Finca: Inscripción:
Derechos reales constituidos a su favor:			
Derechos Reales que gravan la finca:			
Derechos personales constituidos en relación con la finca:			

Fecha de construcción:
Costo de adquisición y de las inversiones efectuadas en su mejora (letra y número): C. CONSTRUCCIÓN: 568.800,00 € Quinientos sesenta y ocho mil ochocientos euros
Valor en venta (letra y número):
Frutos y rentas que produce:
Documentación existente relativa al bien y signatura del lugar del Archivo en que obra:
Documentación adjunta: Plano descriptivo
Observaciones:
Variaciones producidas con posterioridad a la fecha de confección del inventario:




Aeropuerto

Piña de Esgueva

**DIPUTACIÓN PROVINCIAL
DE PALENCIA**

Inventario de bienes



Sello de la Corporación
y rúbrica del Secretario

[Handwritten signature]

EPÍGRAFE 1º, GRUPO 3º : CARRETERAS

Nº de orden 207º	Denominación: C. P. DE VALORIA DEL ALCOR AL LIMITE DE PROVINCIA PP-9011	
Naturaleza:	Código contable: 201	Situación: TÉRMINO MUNICIPAL DE AMPUDIA
Límites: PK 0,000 EN EL PK 2,960 DE LA P - 943 PK 9,228 EN EL LÍMITE DE PROVINCIA CON VALLADOLID		
Longitud: 9,228 Km.	Anchura: 6,00 m – 9,00 m	
Características, construcción y estado de conservación: PK 0,000 AL PK 9,228 EN M. B. C. ESTADO BUENO		
Naturaleza del dominio: USO PÚBLICO	Título de propiedad:	
Signatura de la inscripción en el Registro de la propiedad:		
Tomos:	Libro:	Folio: Finca: Inscripción:
Derechos reales constituidos a su favor:		
Derechos Reales que gravan la finca:		
Derechos personales constituidos en relación con la finca:		

Fecha de construcción:

AÑO: 1946

Costo de adquisición y de las inversiones efectuadas en su mejora (letra y número):

C. CONSTRUCCIÓN: 1.937.800,00 €

Un millón novecientos treinta y siete mil ochocientos euros

Valor en venta (letra y número):

Frutos y rentas que produce:

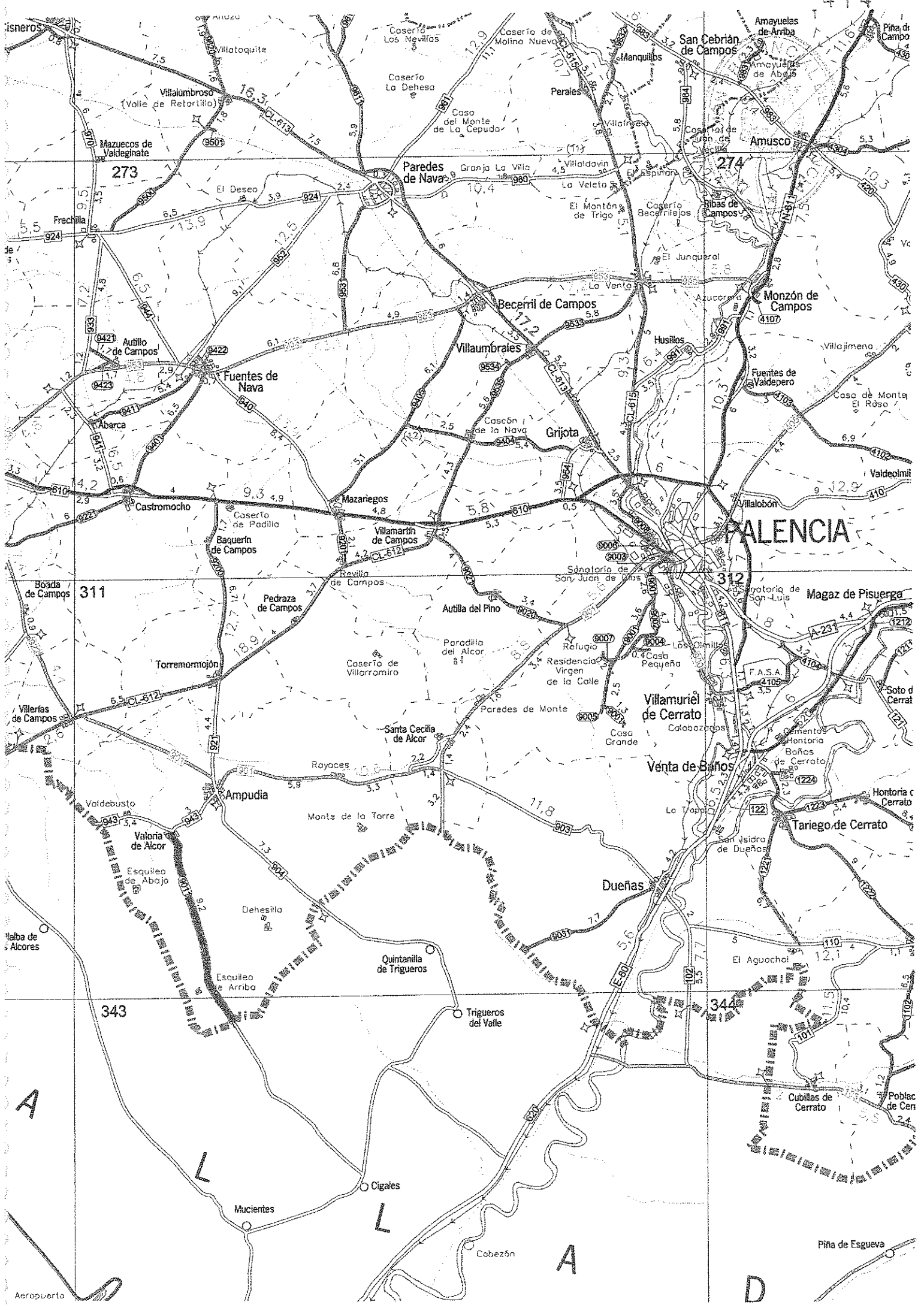
Documentación existente relativa al bien y signatura del lugar del Archivo en que obra:

Documentación adjunta:

Plano descriptivo

Observaciones:

Variaciones producidas con posterioridad a la fecha de confección del inventario:



Aeropuerto

Piña de Esgueva

A


L

L

A

D

**DIPUTACIÓN PROVINCIAL
DE PALENCIA**



Sello de la Corporación
y rúbrica del Secretario

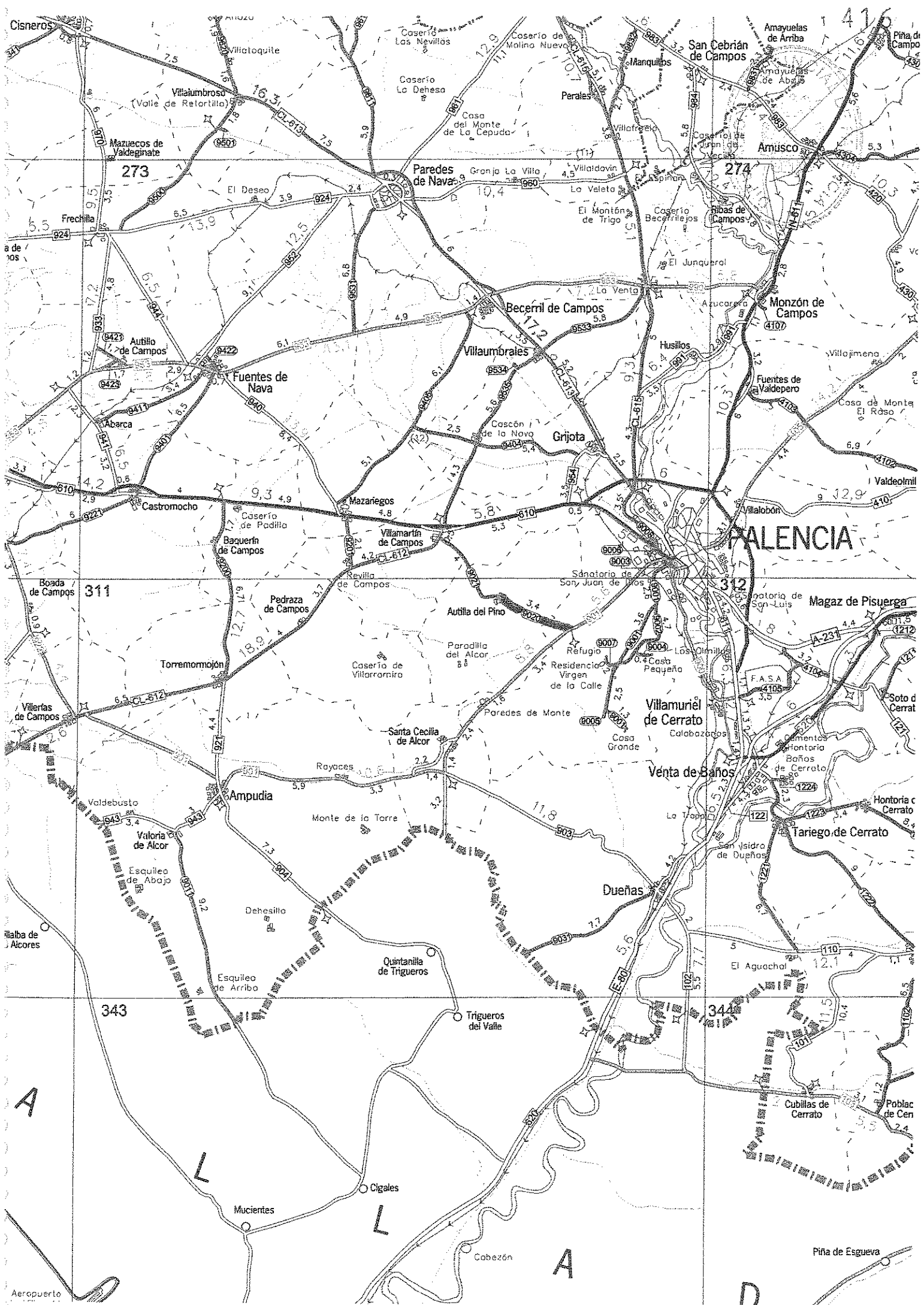
415

Inventario de bienes

EPÍGRAFE 1º, GRUPO 3º : CARRETERAS

Nº de orden 208º	Denominación: C. P. DE AUTILLA DEL PINO A LA P - 901 PP - 9020		
Naturaleza:	Código contable: 201	Situación: TÉRMINOS MUNICIPALES DE AUTILLA DEL PINO Y PALENCIA	
Límites: PK 0,000 EN EL CASCO URBANO DE AUTILLA DEL PINO PK 3,422 EN EL PK 5,558 (ANTIGUO) DE LA P - 901			
Longitud: 3,422 Km.		Anchura: 5,00 m – 7,00 m	
Características, construcción y estado de conservación: PK 0,000 A PK 3,422 EN M. B. C. ESTADO BUENO			
Naturaleza del dominio: USO PÚBLICO		Título de propiedad: CEDIDO POR LA JUNTA DE CASTILLA Y LEÓN EN 1999	
Signatura de la inscripción en el Registro de la propiedad:			
Tomo:	Libro:	Folio:	Finca: Inscripción:
Derechos reales constituidos a su favor:			
Derechos Reales que gravan la finca:			
Derechos personales constituidos en relación con la finca:			

Fecha de construcción: CEDIDO POR LA JUNTA DE CASTILLA Y LEÓN EN 1999
Costo de adquisición y de las inversiones efectuadas en su mejora (letra y número): No construida por la Diputación de Palencia INV. MEJORAS: 180.301,00 € Ciento ochenta mil trescientos un euros
Valor en venta (letra y número):
Frutos y rentas que produce:
Documentación existente relativa al bien y signatura del lugar del Archivo en que obra:
Documentación adjunta: Plano descriptivo
Observaciones:
Variaciones producidas con posterioridad a la fecha de confección del inventario:



VALENCIA

Aeropuerto

Piña de Esgueva

A


L

L

A

D

**DIPUTACIÓN PROVINCIAL
DE PALENCIA**



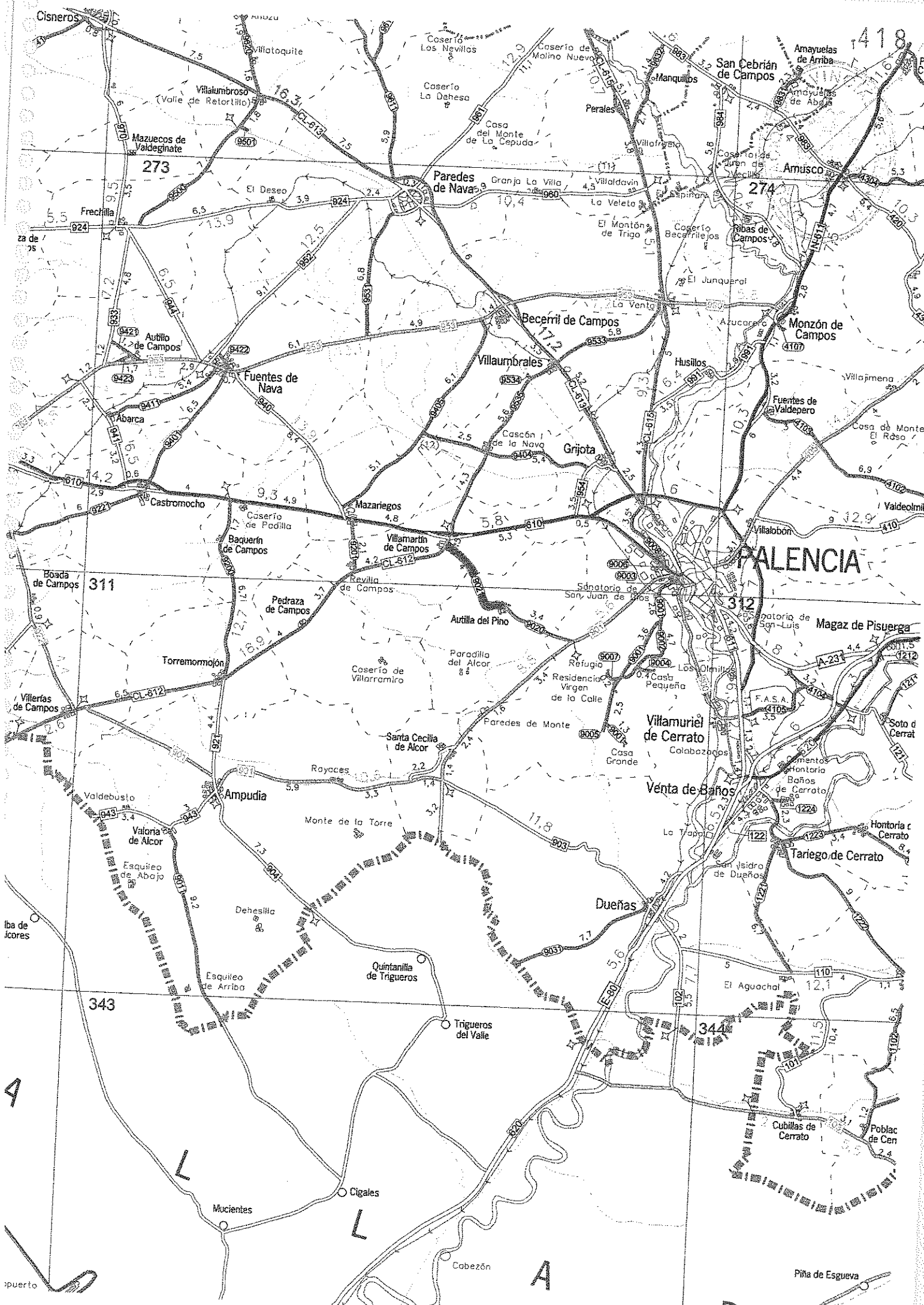
Sello de la Corporación
y rúbrica del Secretario

Inventario de bienes

EPÍGRAFE 1º, GRUPO 3º : CARRETERAS

Nº de orden 209º	Denominación: C. P. DE AUTILLA DEL PINO A VILLAMARTÍN DE CAMPOS PP - 9021		
Naturaleza:	Código contable: 201	Situación: TÉRMINOS MUNICIPALES DE AUTILLA Y VILLAMARTÍN DE CAMPOS	
Límites: PK 0,000 EN EL CASCO URBANO DE AUTILLA DEL PINO PK 3,955 EN EL PK 0,480 DE LA CL 612			
Longitud: 3,955 Km.		Anchura: 6,00 m – 8,00 m	
Características, construcción y estado de conservación: PK 0,000 A 1,342 EN L. B. ESTADO BUENO PK 1,342 A PK 3,955 EN M. B. C. ESTADO BUENO			
Naturaleza del dominio: USO PÚBLICO		Título de propiedad:	
Signatura de la inscripción en el Registro de la propiedad:			
Tomo:	Libro:	Folio:	Finca: Inscripción:
Derechos reales constituidos a su favor:			
Derechos Reales que gravan la finca:			
Derechos personales constituidos en relación con la finca:			

Fecha de construcción: AÑO: 1874 ENSANCHE Y REFUERZO AÑOS: 1990, 1992 1994
Costo de adquisición y de las inversiones efectuadas en su mejora (letra y número): C. CONSTRUCCIÓN: 830.550,00 € Ochocientos treinta mil quinientos cincuenta euros INV. MEJORAS: 67.200,00 e Sesenta y siete mil doscientos euros
Valor en venta (letra y número):
Frutos y rentas que produce:
Documentación existente relativa al bien y signatura del lugar del Archivo en que obra:
Documentación adjunta: Plano descriptivo
Observaciones:
Variaciones producidas con posterioridad a la fecha de confección del inventario:



Cisneros

Villalumbroso
(Valle de Retortillo)

273

Paredes de Nava

San Cebrían de Campos

274

Becerril de Campos

Monzón de Campos

Fuentes de Nava

Villaumbrales

Azucarera

4107

Grijota

Fuentes de Valdepero

311

Baquerín de Campos

Villamartin de Campos

PALENCIA

Magaz de Pisuerga

Torremormojón

Paradilla del Alcor

Villamuriel de Cerrato

312

Ampudia

Santa Cecilia de Alcor

Venta de Baños

Tariego de Cerrato

Valdebusto

Royaces

Dueñas

343

Quintanilla de Trigueros

344

Mucientes

Cigales


Cubillas de Cerrato

Piña de Esgueva

puerto

Cobezón

**DIPUTACIÓN PROVINCIAL
DE PALENCIA**



Sello de la Corporación
y rúbrica del Secretario

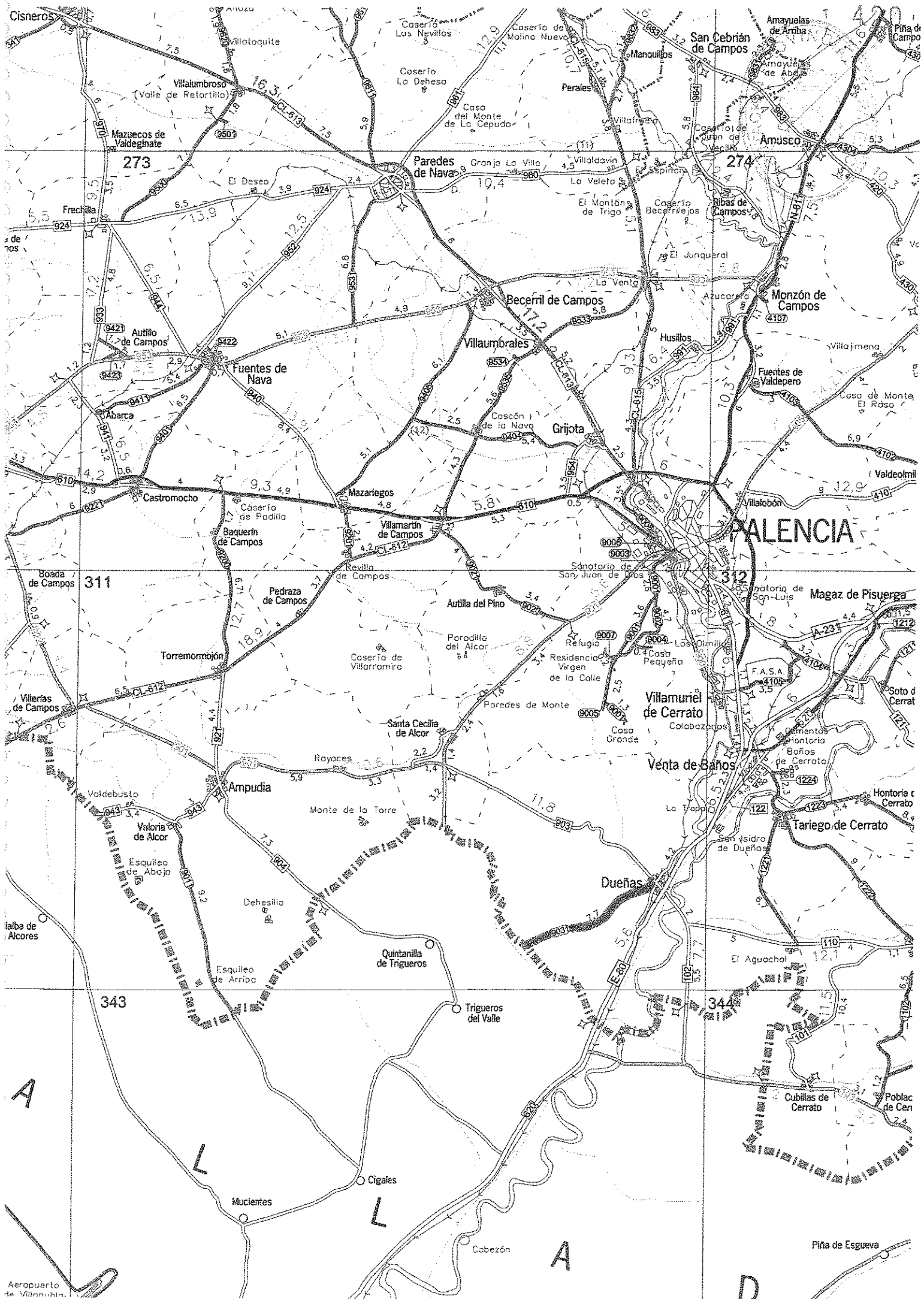
AM

Inventario de bienes

EPÍGRAFE 1º, GRUPO 3º : CARRETERAS

Nº de orden 210º	Denominación: C. P. DE DUEÑAS A LÍMITE DE PROVINCIA PP - 9031	
Naturaleza:	Código contable: 201	Situación: TÉRMINO MUNICIPAL DE DUEÑAS
Límites: PK 0,000 EN EL PK 22,248 (ANTIGUO) DE LA P - 903 PK 7,695 EN LÍMITE DE PROVINCIA CON VALLADOLID		
Longitud: 7,695 Km.	Anchura: 4,00 m – 6,00 m	
Características, construcción y estado de conservación: PK 0,000 A PK 3,331 EN M. B. C. ESTADO BUENO PK 3,331 A PK 5,133 EN R. A. (L. B.) ESTADO REGULAR PK 5,133 A PK 7,695 EN M. B. C. ESTADO BUENO		
Naturaleza del dominio: USO PÚBLICO	Título de propiedad:	
Signatura de la inscripción en el Registro de la propiedad:		
Tomo:	Libro:	Folio: Finca: Inscripción:
Derechos reales constituidos a su favor:		
Derechos Reales que gravan la finca:		
Derechos personales constituidos en relación con la finca:		

Fecha de construcción: AÑO: 1954
Costo de adquisición y de las inversiones efectuadas en su mejora (letra y número): C. CONSTRUCCIÓN: 846.450,00 € Ochocientos cuarenta y seis mil cuatrocientos cincuenta euros
Valor en venta (letra y número):
Frutos y rentas que produce:
Documentación existente relativa al bien y signatura del lugar del Archivo en que obra:
Documentación adjunta: Plano descriptivo
Observaciones:
Variaciones producidas con posterioridad a la fecha de confección del inventario:



Aeropuerto de Villavieja

Piña de Esgueva

A


L

L

A

D

**DIPUTACIÓN PROVINCIAL
DE PALENCIA**



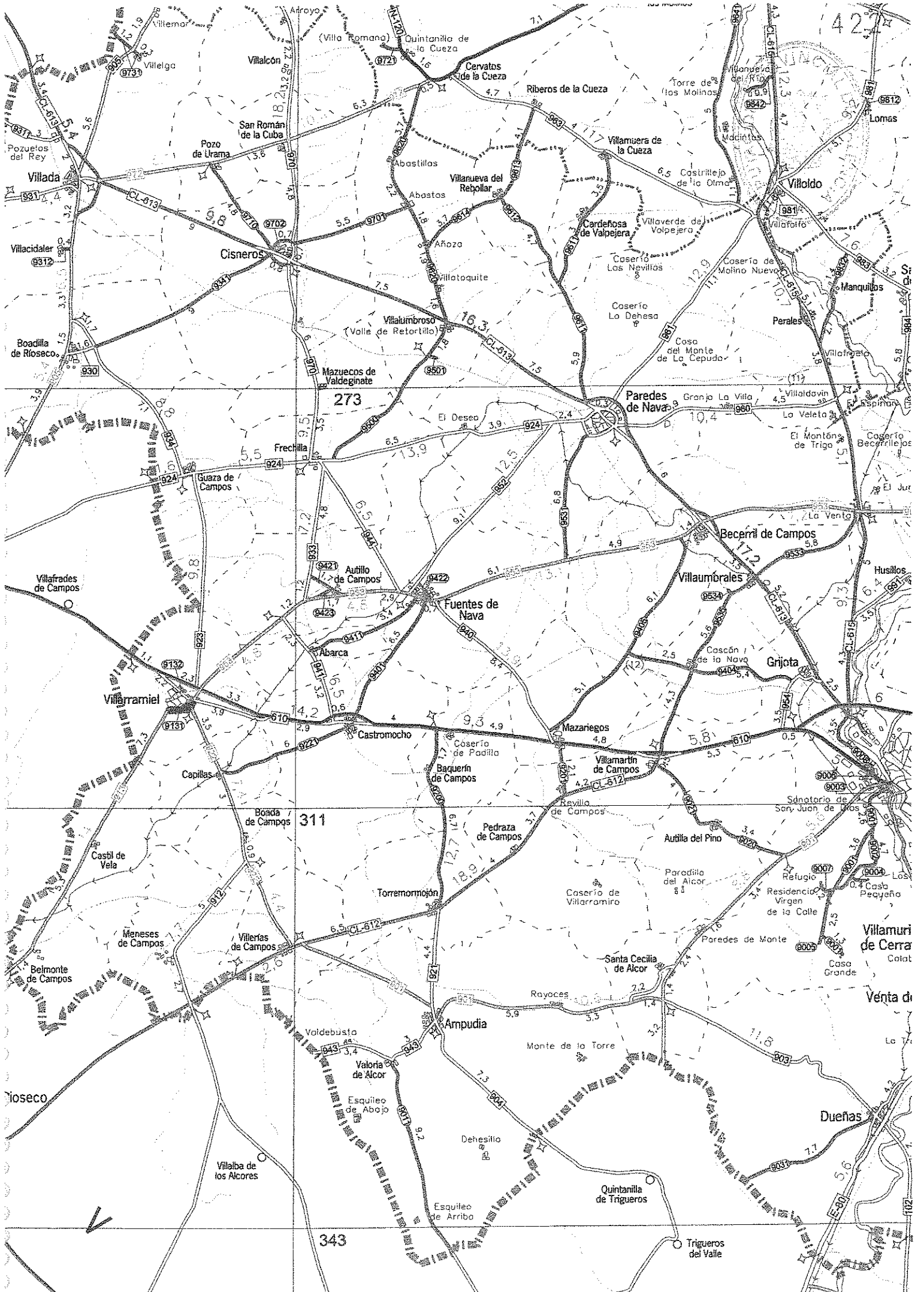
Sello de la Corporación
y rúbrica del Secretario

Inventario de bienes

EPÍGRAFE 1º, GRUPO 3º : CARRETERAS

Nº de orden 211º	Denominación: C. P. DE CIRCUNVALACIÓN DE VILLARRAMIEL PP - 9131	
Naturaleza:	Código contable: 201	Situación: TÉRMINO MUNICIPAL DE VILLARRAMIEL
Límites: PK 0,000 EN EL PK 42,547 DE LA ANTIGUA CN 610 PK 0,364 EN EL PK 0,565 DE LA P - 922 PK 1,170 EN EL PK 0,390 DE LA P - 913		
Longitud: 1,170 Km.	Anchura: PK 0,000 A PK 0,364 (con aceras) 6,00 m – 8,00 m PK 0,364 A PK 1,170 4,00 m – 6,00 m	
Características, construcción y estado de conservación: PK 0,000 A PK 1,170 EN M. B. C. ESTADO BUENO		
Naturaleza del dominio: USO PÚBLICO		Título de propiedad:
Signatura de la inscripción en el Registro de la propiedad:		
Tomo:	Libro:	Folio: Finca: Inscripción:
Derechos reales constituidos a su favor:		
Derechos Reales que gravan la finca:		
Derechos personales constituidos en relación con la finca:		

Fecha de construcción: AÑO: 1946
Costo de adquisición y de las inversiones efectuadas en su mejora (letra y número): C. CONSTRUCCIÓN: 165.100,00 € Ciento sesenta y cinco mil cien euros
Valor en venta (letra y número):
Frutos y rentas que produce:
Documentación existente relativa al bien y signatura del lugar del Archivo en que obra:
Documentación adjunta: Plano descriptivo
Observaciones:
Variaciones producidas con posterioridad a la fecha de confección del inventario:



**DIPUTACIÓN PROVINCIAL
DE PALENCIA**



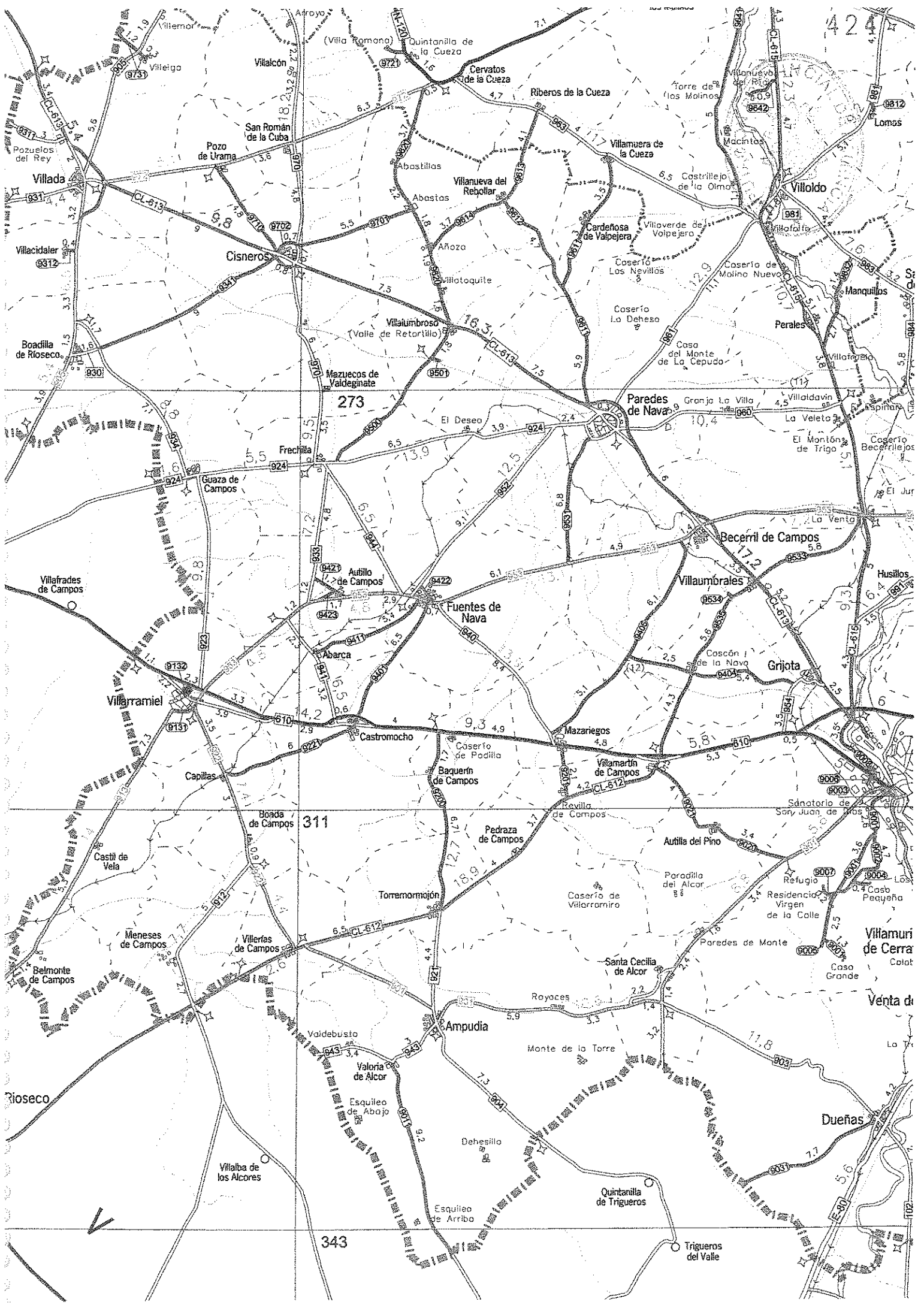
Sello de la Corporación
y rúbrica del Secretario

Inventario de bienes

EPÍGRAFE 1º, GRUPO 3º : CARRETERAS

Nº de orden 212º	Denominación: C.P. DE ESTACIÓN DE FERROCARRIL A VILLARRAMIEL PP - 9132		
Naturaleza:	Código contable: 201	Situación: TÉRMINO MUNICIPAL DE VILLARRAMIEL	
Límites: PK 0,000 EN LA ANTIGUA ESTACIÓN DE FF.CC. PK 0,180 EN EL CASCO URBANO DE VILLARRAMIEL			
Longitud: 0,180 Km.		Anchura: 6,50 m – 8,50 m	
Características, construcción y estado de conservación: PK 0,000 A PK 0,180 EN M. B. F. ESTADO REGULAR			
Naturaleza del dominio: USO PÚBLICO		Título de propiedad:	
Signatura de la inscripción en el Registro de la propiedad:			
Tomo:	Libro:	Folio:	Finca: Inscripción:
Derechos reales constituidos a su favor:			
Derechos Reales que gravan la finca:			
Derechos personales constituidos en relación con la finca:			

Fecha de construcción:
Costo de adquisición y de las inversiones efectuadas en su mejora (letra y número): C. CONSTRUCCIÓN: 37.800,00 € Treinta y siete mil ochocientos euros
Valor en venta (letra y número):
Frutos y rentas que produce:
Documentación existente relativa al bien y signatura del lugar del Archivo en que obra:
Documentación adjunta: Plano descriptivo
Observaciones:
Variaciones producidas con posterioridad a la fecha de confección del inventario:



424

273

311

343

Lomas

Villoldo

Paredes de Nava

Becerri de Campos

Villaumbrales

Fuentes de Nava

Villaramiel

Grijota

Villamuri de Cerrato

Dueñas

Ampudia

Rioseco

Villaiba de los Alcores

Quintanilla de Trigueros

Trigueros del Valle

San Román de la Cuba

Villanueva del Rebollar

Villamuela de la Cueva

Mazuecos de Valdeginate

Guaza de Campos

Autillo de Campos

Boda de Campos

Villeras de Campos

Valdebusto

Valoria de Alcor

Esqueleo de Abajo

Dehesillo

Esqueleo de Arriba

Santa Cecilia de Alcor

Autila del Pino

Paradillo del Alcor

Refugio Virgen de la Calle

Paredes de Monte

Royoces

Monte de la Torre

Monte de la Torre

Sanatorio de San Juan de los Rios

Residencia Virgen de la Calle

Casa Pequeña

Casa Grande

Venta de

La T

La T

La T

La T

La T

La T

La T



**DIPUTACIÓN PROVINCIAL
DE PALENCIA**



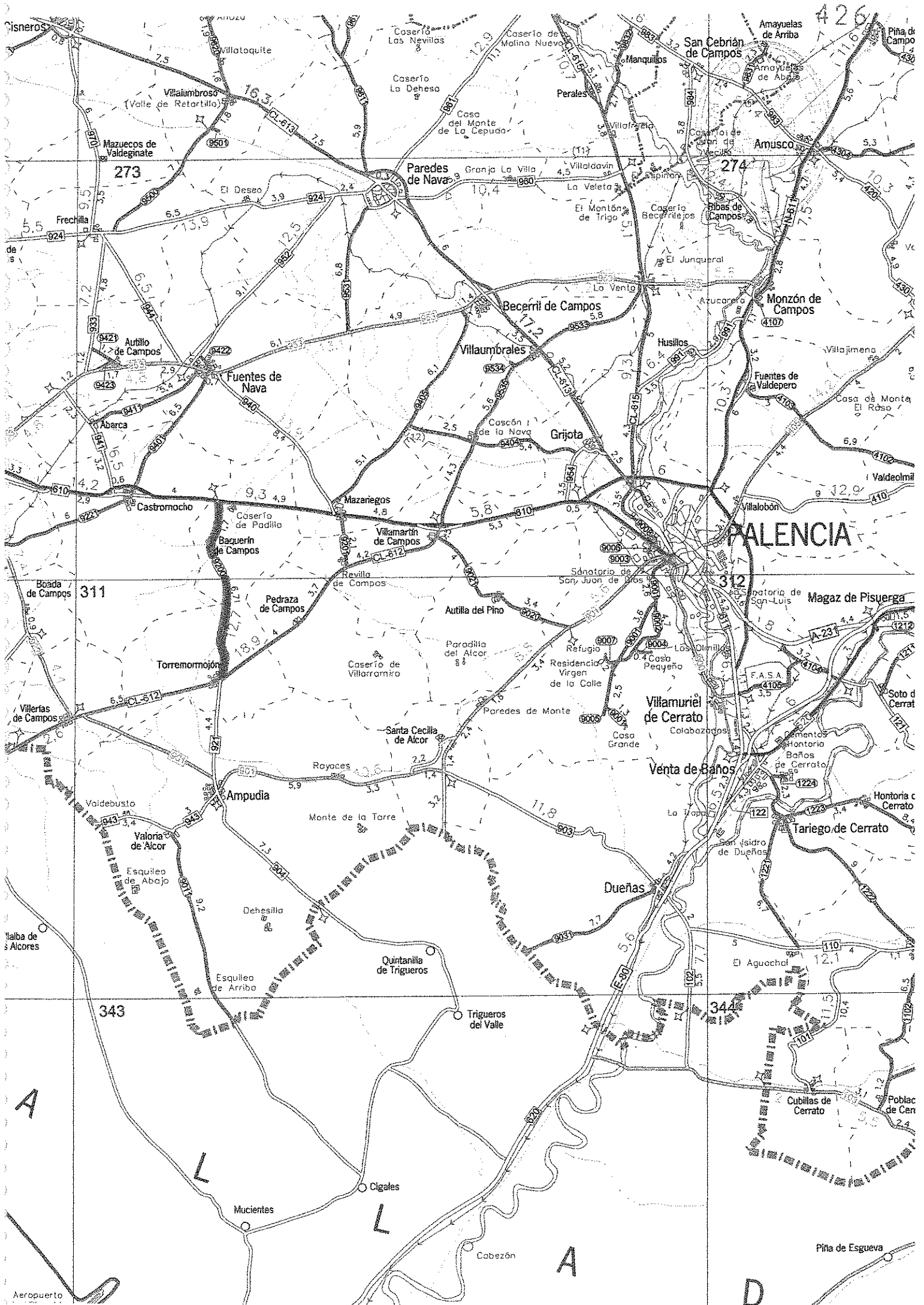
Sello de la Corporación
y rúbrica del Secretario

Inventario de bienes

EPÍGRAFE 1º, GRUPO 3º: CARRETERAS

Nº de orden 213º	Denominación: C.P. DE TORREMORMOJÓN, POR BAQUERÍN DE CAMPOS A LA CN-610 PP - 9200	
Naturaleza:	Código contable: 201	Situación: TÉRMINOS MUNICIPALES DE TORREMORMOJÓN Y BAQUERÍN DE CAMPOS
Límites: PK 0,000 EN EL PK 23,950 (ANTIGUO) DE LA CL 612 PK 8,205 EN EL PK 31,500 (ANTIGUO) DE LA CN 610		
Longitud: 8,205 Km:	Anchura: 4,50 m – 6,50 m	
Características, construcción y estado de conservación: PK 0,000 A PK 7,682 EN R. A. ESTADO REGULAR PK 7,682 A PK 8,205 EN M. B. C. ESTADO BUENO		
Naturaleza del dominio: USO PÚBLICO	Título de propiedad: CEDIDA POR LA Junta de Castilla y León (AÑO 1999)	
Signatura de la inscripción en el Registro de la propiedad:		
Tomo:	Libro:	Folio: Finca: Inscripción:
Derechos reales constituidos a su favor:		
Derechos Reales que gravan la finca:		
Derechos personales constituidos en relación con la finca:		

Fecha de construcción: CEDIDA POR LA Junta de Castilla y León (AÑO 1999)
Costo de adquisición y de las inversiones efectuadas en su mejora (letra y número): No construida por la Diputación de Palencia
Valor en venta (letra y número):
Frutos y rentas que produce:
Documentación existente relativa al bien y signatura del lugar del Archivo en que obra:
Documentación adjunta: Plano descriptivo
Observaciones:
Variaciones producidas con posterioridad a la fecha de confección del inventario:



**DIPUTACIÓN PROVINCIAL
DE PALENCIA**



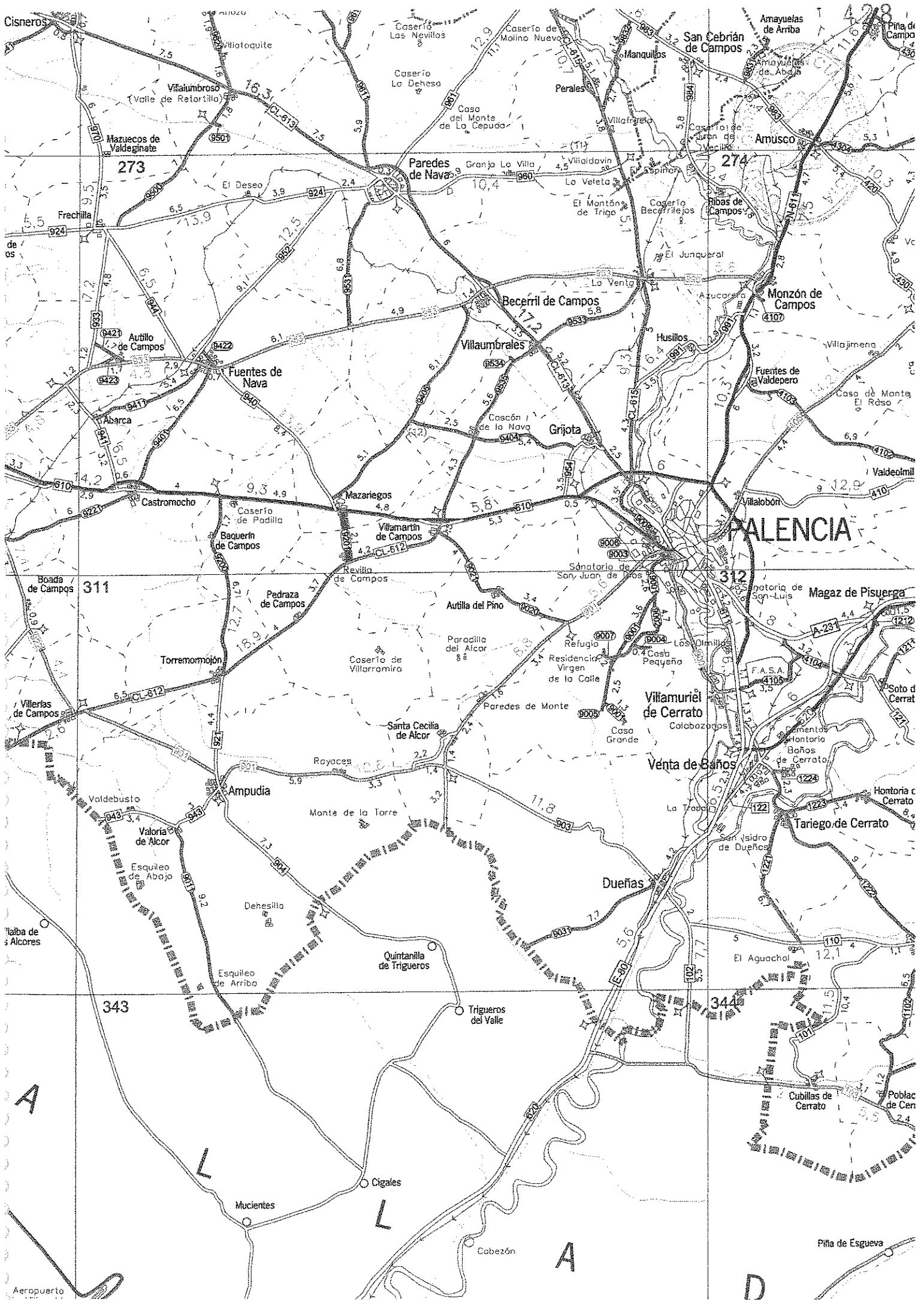
Sello de la Corporación
y rúbrica del Secretario

Inventario de bienes

EPIGRAFE 1º, GRUPO 3º: CARRETERAS

Nº de orden 214º	Denominación: C.P. DE REVILLA DE CAMPOS A MAZARIEGOS PP - 9201		
Naturaleza:	Código contable: 201	Situación: TÉRMINOS MUNICIPALES DE REVILLA DE CAMPOS Y MAZARIEGOS	
Límites: PK 0,000 EN EL PK 16,289 (ANTIGUO) DE LA CL 612 PK 2,141 EN EL PK 26,003 (ANTIGUO) DE LA CN 610			
Longitud: 2,141 Km.		Anchura: 5,00 m – 6,00 m	
Características, construcción y estado de conservación: PK 0,000 A PK 2,141 EN M. B. C. ESTADO BUENO			
Naturaleza del dominio: USO PÚBLICO		Título de propiedad:	
Signatura de la inscripción en el Registro de la propiedad:			
Tomo:	Libro:	Folio:	Finca: Inscripción:
Derechos reales constituidos a su favor:			
Derechos Reales que gravan la finca:			
Derechos personales constituidos en relación con la finca:			

Fecha de construcción: AÑO: 1922, 1945 ENSANCHE Y REFUERZO: AÑO 2004
Costo de adquisición y de las inversiones efectuadas en su mejora (letra y número): C. CONSTRUCCIÓN: 342.560,00 € Trescientos cuarenta y dos mil quinientos sesenta euros C. INVERSIONES MEJORA: 91.000,00 € Novena y un mil euros
Valor en venta (letra y número):
Frutos y rentas que produce:
Documentación existente relativa al bien y signatura del lugar del Archivo en que obra:
Documentación adjunta: Plano descriptivo
Observaciones:
Variaciones producidas con posterioridad a la fecha de confección del inventario:



Aeropuerto

Piña de Esgueva

A


L

L

A

D

**DIPUTACIÓN PROVINCIAL
DE PALENCIA**



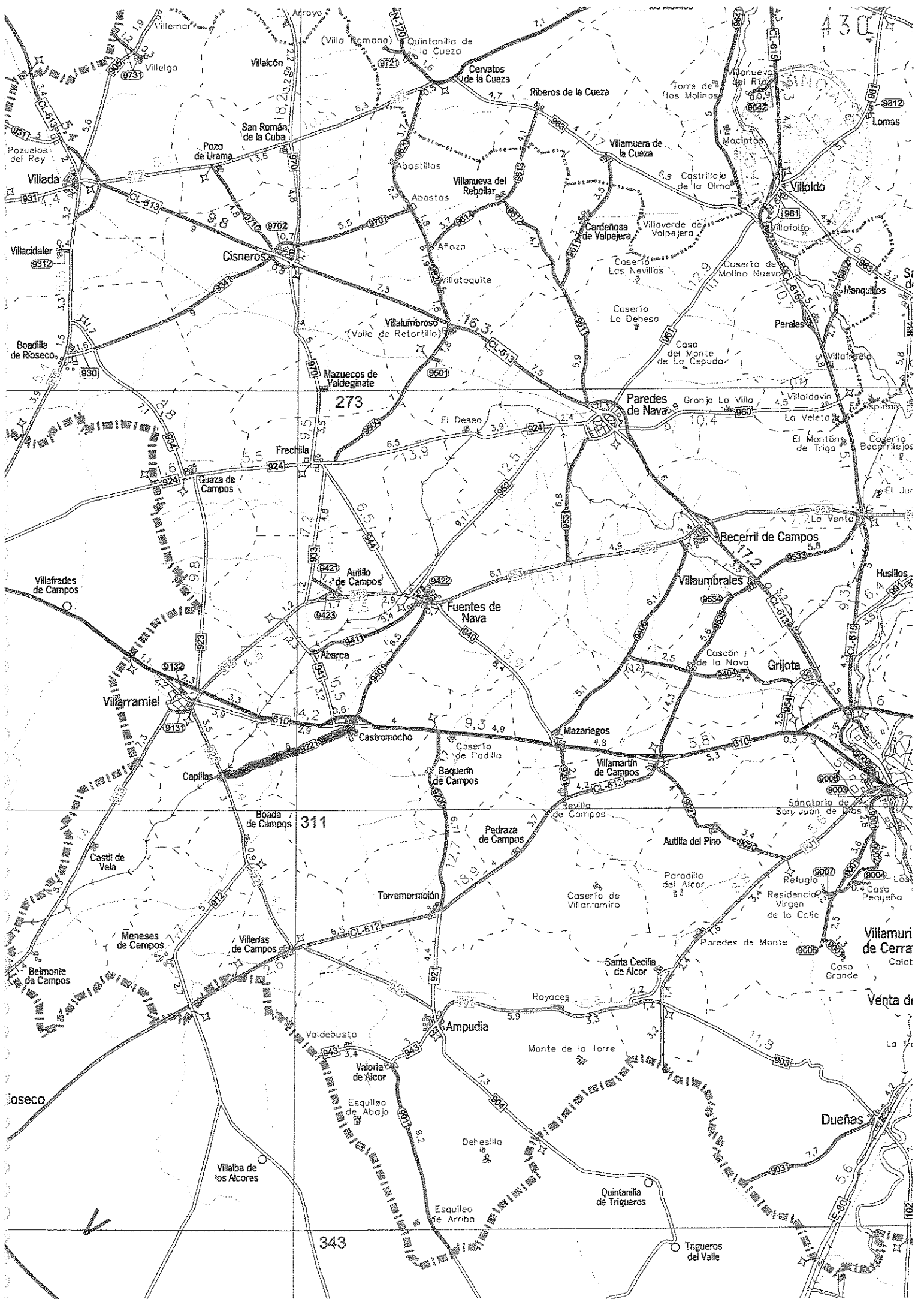
Sello de la Corporación
y rúbrica del Secretario

Inventario de bienes

EPIGRAFE 1º, GRUPO 3º : CARRETERAS

Nº de orden 215º	Denominación: C.P. DE CASTROMOCHO A CAPILLAS PP - 9221	
Naturaleza:	Código contable: 201	Situación: TÉRMINOS MUNICIPALES DE CASTROMICHO Y CAPILLAS
Límites: PK 0,000 EN EL PK 31,500 (ANTIGUO) DE LA CN 610 PK 5,850 EN EL PK 4,044 DE LA P 922		
Longitud: 5,850 Km.	Anchura: PK 0,000 A PK 0,456 4,00 m – 6,00 m PK 0,456 A PK 0,712 5,00 m – 7,00 m PK 0,712 A PK 5,850 4,00 m – 6,00 m	
Características, construcción y estado de conservación: PK 0,000 A PK 0,456 Y PK 0,712 A PK 5,850 EN R. A. Y L. B., ESTADO MALO PK 0,456 A PK 0,712 EN M. B. C. ESTADO BUENO		
Naturaleza del dominio: USO PÚBLICO		Título de propiedad:
Signatura de la inscripción en el Registro de la propiedad:		
Tomo:	Libro:	Folio: Finca: Inscripción:
Derechos reales constituidos a su favor:		
Derechos Reales que gravan la finca:		
Derechos personales constituidos en relación con la finca:		

Fecha de construcción: AÑOS: 1932 – 1934
Costo de adquisición y de las inversiones efectuadas en su mejora (letra y número): C. CONSTRUCCIÓN: 656.300,00 € Seiscientos cincuenta y seis mil trescientos euros
Valor en venta (letra y número):
Frutos y rentas que produce:
Documentación existente relativa al bien y signatura del lugar del Archivo en que obra:
Documentación adjunta: Plano descriptivo
Observaciones:
Variaciones producidas con posterioridad a la fecha de confección del inventario:



430

9317 3 0 1 2 3 4 5 6
931 4 4
9312

930
9312
930

924
924
924

9132
9131
913

912
912
912

912
912
912

912
912
912

912
912
912

912
912
912

9731
9731
9731

9702
9702
9702

9501
9501
9501

924
924
924

9421
9421
9421

941
941
941

922
922
922

912
912
912

912
912
912

912
912
912

9721
9721
9721

9812
9812
9812

9501
9501
9501

924
924
924

9421
9421
9421

941
941
941

922
922
922

912
912
912

912
912
912

912
912
912

9721
9721
9721

9812
9812
9812

9501
9501
9501

924
924
924

9421
9421
9421

941
941
941

922
922
922

912
912
912

912
912
912

912
912
912

9721
9721
9721

9812
9812
9812

9501
9501
9501

924
924
924

9421
9421
9421

941
941
941

922
922
922

912
912
912

912
912
912

912
912
912

9721
9721
9721

9812
9812
9812

9501
9501
9501

924
924
924

9421
9421
9421

941
941
941

922
922
922

912
912
912

912
912
912

912
912
912

9721
9721
9721

9812
9812
9812

9501
9501
9501

924
924
924

9421
9421
9421

941
941
941

922
922
922

912
912
912

912
912
912

912
912
912

9721
9721
9721

9812
9812
9812

9501
9501
9501

924
924
924

9421
9421
9421

941
941
941

922
922
922

912
912
912

912
912
912

912
912
912

9721
9721
9721

9812
9812
9812

9501
9501
9501

924
924
924

9421
9421
9421

941
941
941

922
922
922

912
912
912

912
912
912

912
912
912

9721
9721
9721

9812
9812
9812

9501
9501
9501

924
924
924

9421
9421
9421

941
941
941

922
922
922

912
912
912

912
912
912

912
912
912

273

311

343



DIPUTACIÓN PROVINCIAL
DE PALENCIA



Sello de la Corporación
y rúbrica del Secretario

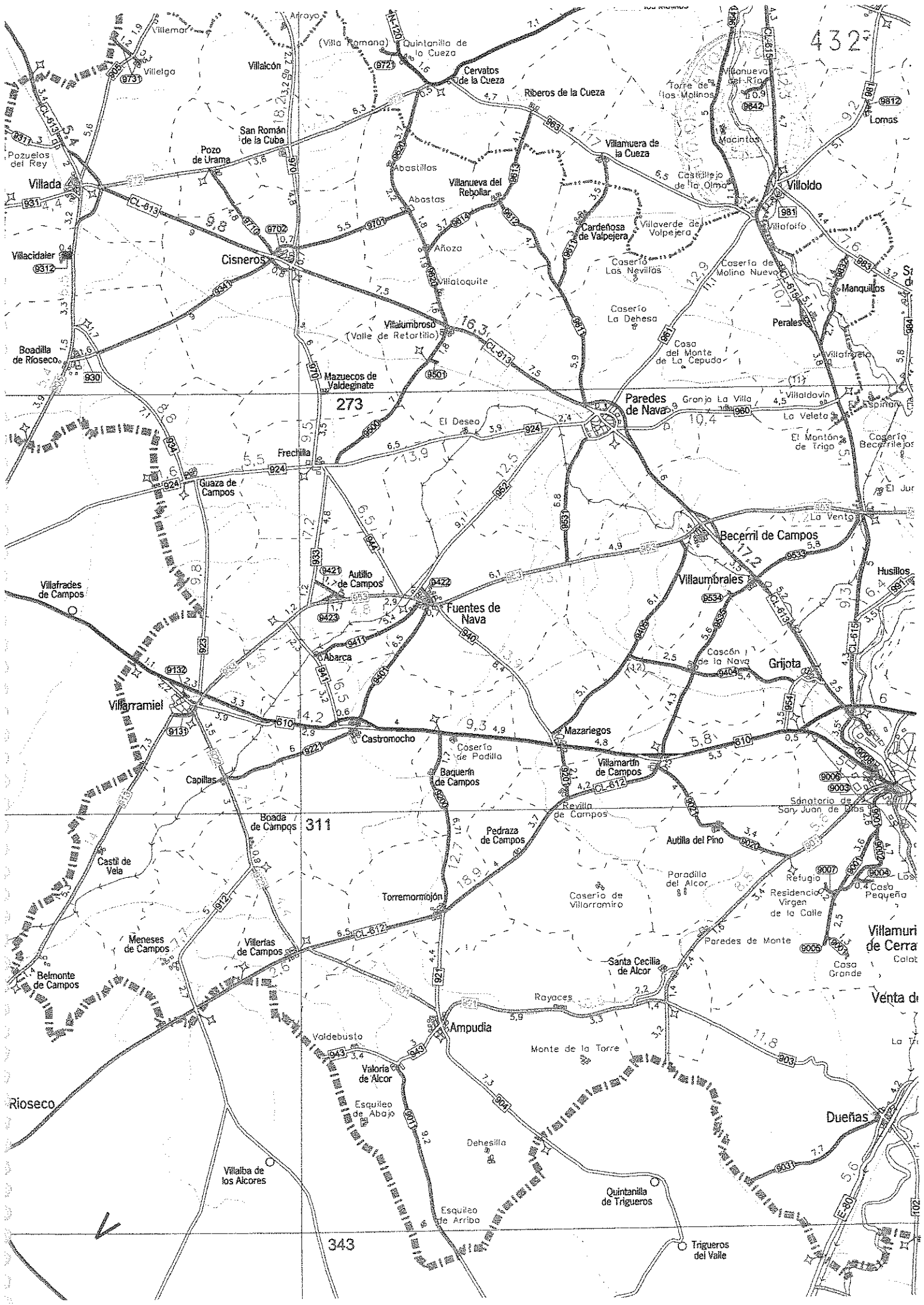
431

Inventario de bienes

EPÍGRAFE 1º, GRUPO 3º : CARRETERAS

Nº de orden 216º	Denominación: C.P. DE VILLACIDALER A LA P - 905 PP - 9312		
Naturaleza:	Código contable: 201	Situación: TÉRMINO MUNICIPAL DE VILLACIDALER	
Límites: PK 0,000 EN EL CASCO URBANO DE VILLACIDALER PK 0,400 EN EL PK 36,717 (ANTIGUO) DE LA P - 905			
Longitud: 0,400 Km.		Anchura: 4,00 m – 6,00 m	
Características, construcción y estado de conservación: PK 0,000 A PK 0,400 EN M. B. C. ESTADO BUENO			
Naturaleza del dominio: USO PÚBLICO		Título de propiedad:	
Signatura de la inscripción en el Registro de la propiedad:			
Tomo:	Libro:	Folio:	Finca: Inscripción:
Derechos reales constituidos a su favor:			
Derechos Reales que gravan la finca:			
Derechos personales constituidos en relación con la finca:			

Fecha de construcción: AÑO 1920
Costo de adquisición y de las inversiones efectuadas en su mejora (letra y número): C. CONSTRUCCIÓN: 44.000 € Cuarenta y cuatro mil euros
Valor en venta (letra y número):
Frutos y rentas que produce:
Documentación existente relativa al bien y signatura del lugar del Archivo en que obra:
Documentación adjunta: Plano descriptivo
Observaciones:
Variaciones producidas con posterioridad a la fecha de confección del inventario:



432

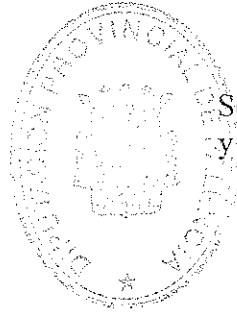
273

311

343

Villamar
Villalga
Villalón
Villanueva del Río
Villanueva de la Cueva
Riberos de la Cueva
Villanueva de la Cueva
Villado
Lomas
Villaverde de Volpejera
Manquillas
Perales
Villafraida
Villatadovin
La Veleta
El Montón de Trigo
Caserío Becerrilejos
El Jur
La Venta
Becerril de Campos
Husillos
Villafraides de Campos
Villarramiel
Villumbrales
Grijota
Cascoñ de la Nava
Mazariegos
Villamartin de Campos
Revilla de Campos
Sanatorio de San Juan de Dios
Autilla del Pino
Paradilla del Alcor
Refugio
Residencia Virgen de la Calle
Casa Pequeña
Villamuri de Cerra
Calot
Venta de
La T
Rioseco
Meneses de Campos
Villalba de los Acores
Villaverde de Volpejera
Caserío Las Nevillas
Caserío La Dehesa
Casa del Monte de La Cepuda
Granja La Villa
Villatadovin
El Montón de Trigo
Caserío Becerrilejos
El Jur
La Venta
Becerril de Campos
Husillos
Villafraides de Campos
Villarramiel
Villumbrales
Grijota
Cascoñ de la Nava
Mazariegos
Villamartin de Campos
Revilla de Campos
Sanatorio de San Juan de Dios
Autilla del Pino
Paradilla del Alcor
Refugio
Residencia Virgen de la Calle
Casa Pequeña
Villamuri de Cerra
Calot
Venta de
La T
Rioseco
Meneses de Campos
Villalba de los Acores

**DIPUTACIÓN PROVINCIAL
DE PALENCIA**



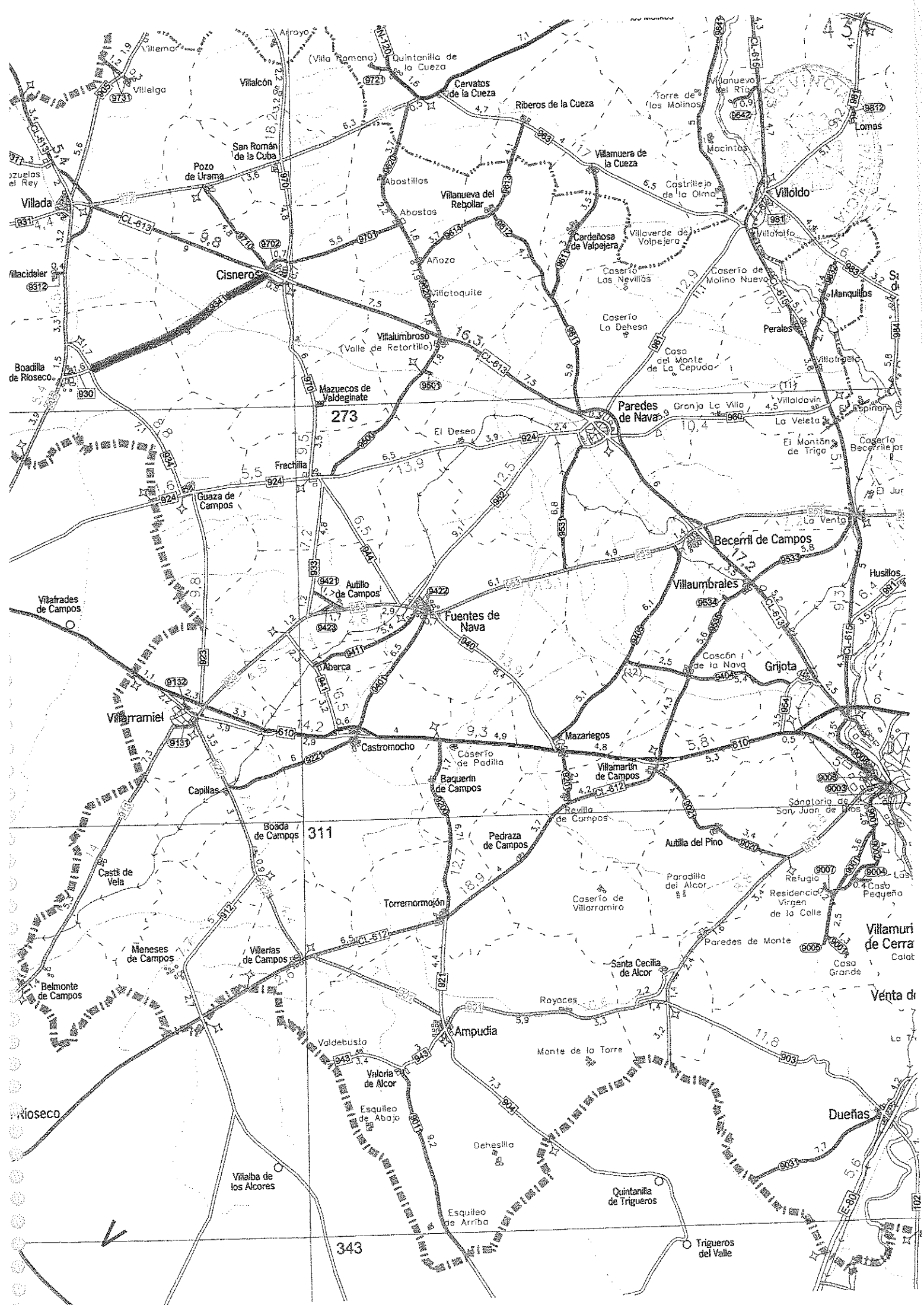
Sello de la Corporación
y rúbrica del Secretario

Inventario de bienes

EPÍGRAFE 1º, GRUPO 3º : CARRETERAS

Nº de orden 217º	Denominación: CP DE CISNEROS A LA P 934 PP - 9341	
Naturaleza:	Código contable: 201	Situación: TÉMINOS MUNICIPALES DE CISNEROS Y BOADILLA DE RIOSECO
Límites: PK 0,000 EN EL PK 34,143 (ANTIGUO) DE LA CL 613 PK 8,869 EN EL PK 1,734 DE LA P 934		
Longitud: 8,869 Km.	Anchura: PK 0,000 A PK 0,185 5,00 m – 7,00 m PK 0,185 A PK 8,869 4,00 m – 5,00 m	
Características, construcción y estado de conservación: PK 0,000 A PK 8,869 EN M. B. C. ESTADO BUENO		
Naturaleza del dominio: USO PÚBLICO	Título de propiedad:	
Signatura de la inscripción en el Registro de la propiedad:		
Tomo:	Libro:	Folio: Finca: Inscripción:
Derechos reales constituidos a su favor:		
Derechos Reales que gravan la finca:		
Derechos personales constituidos en relación con la finca:		

Fecha de construcción: AÑO 1945
Costo de adquisición y de las inversiones efectuadas en su mejora (letra y número): C. CONSTRUCCIÓN: 955.240,00 € Novecientos cincuenta y cinco mil doscientos cuarenta euros
Valor en venta (letra y número):
Frutos y rentas que produce:
Documentación existente relativa al bien y signatura del lugar del Archivo en que obra:
Documentación adjunta: Plano descriptivo
Observaciones:
Variaciones producidas con posterioridad a la fecha de confección del inventario:



**DIPUTACIÓN PROVINCIAL
DE PALENCIA**



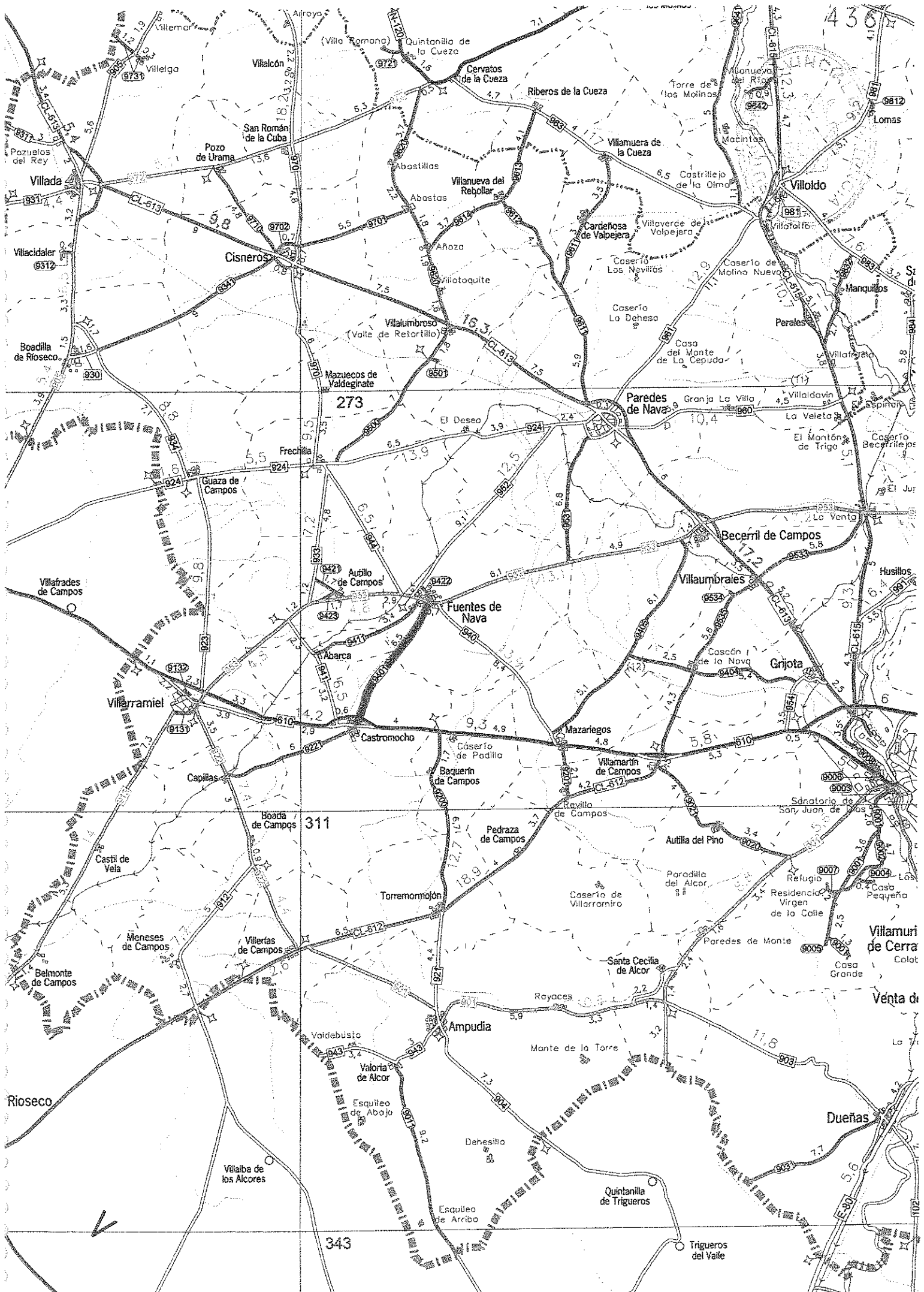
Sello de la Corporación
y rúbrica del Secretario

Inventario de bienes


EPÍGRAFE 1º, GRUPO 3º : CARRETERAS

Nº de orden 218º	Denominación: C. P. DE FUENTES DE NAVA A CASTROMOCHO PP - 9401		
Naturaleza:	Código contable: 201	Situación: TÉRMINOS MUNICIPALES DE FUENTES DE NAVA Y CASTROMOCHO	
Límites: PK 0,000 EN EL PK 8,478 DE LA P 940 PK 6,278 EN EL PK 35,418 (ANTIGUO) DE LA CN 610			
Longitud: 6,278 Km.		Anchura: 4,00 m – 6,00 m	
Características, construcción y estado de conservación: PK 0,000 A PK 6,278 EN R. A. (L. B.) ESTADO MALO			
Naturaleza del dominio: USO PÚBLICO		Título de propiedad:	
Signatura de la inscripción en el Registro de la propiedad:			
Tomo:	Libro:	Folio:	Finca: Inscripción:
Derechos reales constituidos a su favor:			
Derechos Reales que gravan la finca:			
Derechos personales constituidos en relación con la finca:			

Fecha de construcción: AÑOS: 1932 – 1934
Costo de adquisición y de las inversiones efectuadas en su mejora (letra y número): C. CONSTRUCCIÓN: 690.580,00 € Seiscientos noventa mil quinientos ochenta euros Inv. Mejoras: 280.000,00 € Doscientos ochenta mil euros
Valor en venta (letra y número):
Frutos y rentas que produce:
Documentación existente relativa al bien y signatura del lugar del Archivo en que obra:
Documentación adjunta: Plano descriptivo
Observaciones:
Variaciones producidas con posterioridad a la fecha de confección del inventario:



**DIPUTACIÓN PROVINCIAL
DE PALENCIA**



Sello de la Corporación
y rúbrica del Secretario

Inventario de bienes

EPÍGRAFE 1º, GRUPO 3º : CARRETERAS

Nº de orden 219º	Denominación: C.P. DE GRIJOTA A LA PP - 9405 PP - 9404		
Naturaleza:	Código contable: 201	Situación: TÉRMINOS MUNICIPALES DE GRIJOTA, VILLAUMBRALES Y BECERRIL C.	
Límites: PK 0,000 EN EL PK 2,444 DE LA P-954 PK 8,181 EN EL PK 4,896 DE LA PP - 9405			
Longitud: 8,181 Km.		Anchura: PK 0,000 A PK 1,333 5,50 m – 6,50 m PK 1,333 A PK 5,191 6,00 m – 8,00 m PK 5,191 A PK 8,181 5,50 m – 6,50 m	
Características, construcción y estado de conservación: PK 0,000 A 8,181 EN M. B. C. ESTADO REGULAR			
Naturaleza del dominio: USO PÚBLICO		Título de propiedad:	
Signatura de la inscripción en el Registro de la propiedad:			
Tomo:	Libro:	Folio:	Finca: Inscripción:
Derechos reales constituidos a su favor:			
Derechos Reales que gravan la finca:			
Derechos personales constituidos en relación con la finca:			

Fecha de construcción:

AÑO 1990 MEJORA DE CURVAS

Costo de adquisición y de las inversiones efectuadas en su mejora (letra y número):

C. CONSTRUCCIÓN: 1.718.010,00 €

Un millón setecientos dieciocho mil diez euros

Valor en venta (letra y número):

Frutos y rentas que produce:

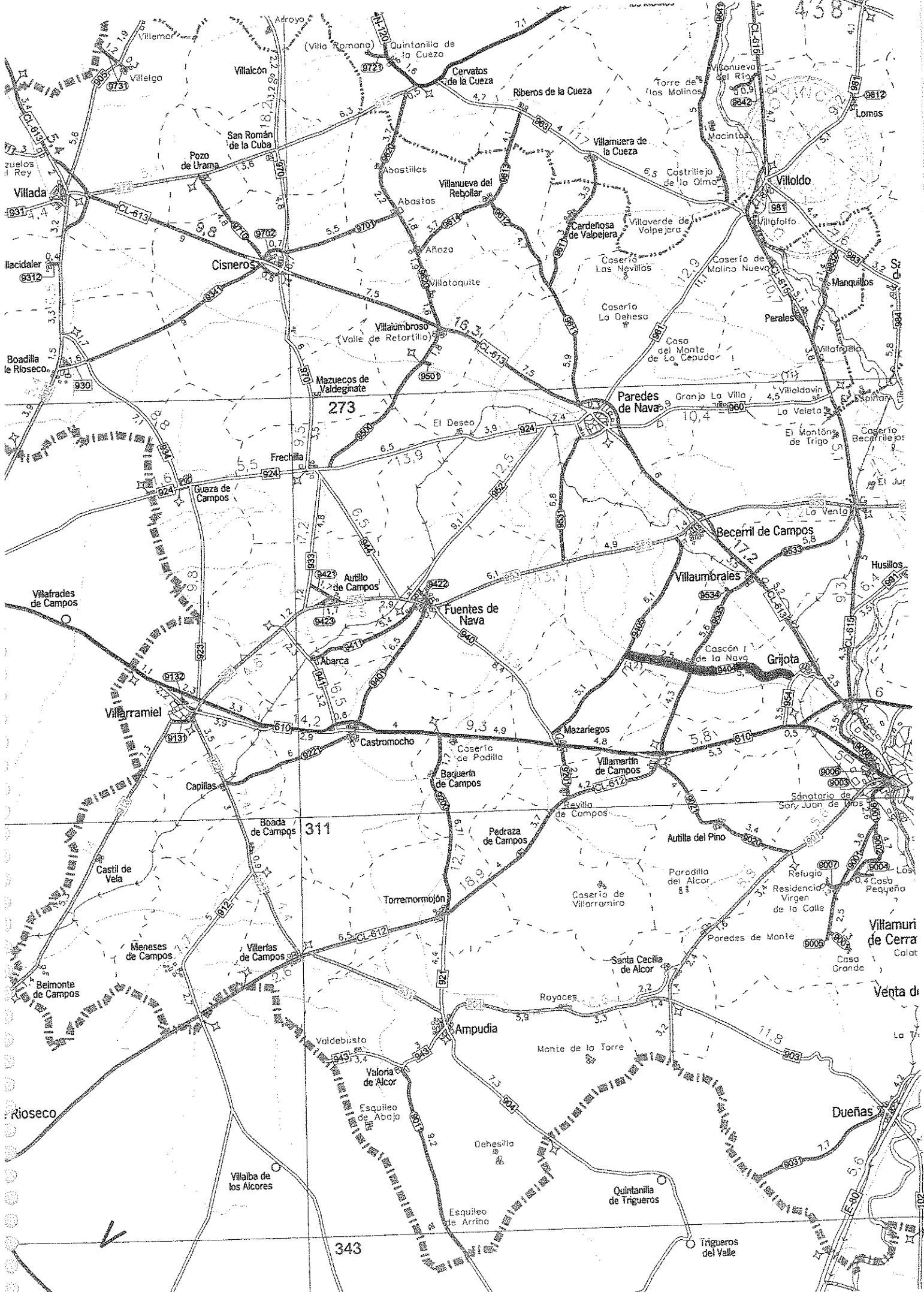
Documentación existente relativa al bien y signatura del lugar del Archivo en que obra:

Documentación adjunta:

Plano descriptivo

Observaciones:

Variaciones producidas con posterioridad a la fecha de confección del inventario:



Boadilla de Rioseco

Villafrades de Campos

Castil de Vela

Belmonte de Campos

Rioseco

Villaiba de los Alcores

Villemor

Villada

Ilacider

Villalcón

Villafraides de Campos

Villarramiel

Capillas

Meneses de Campos

Villalobos

Villaiba de los Alcores

Villalcón

Pozo de Urama

Cisneros

Mazuecos de Valdegnate

Guaza de Campos

Villarramiel

Boada de Campos

Villarramiel

Villarramiel

Villalobos

(Villa Romano)

San Román de la Cuba

Cisneros

Mazuecos de Valdegnate

Guaza de Campos

Villarramiel

Boada de Campos

Villarramiel

Villarramiel

Villalobos

Abastos

Abastos

Villanueva del Rebollar

Villanueva del Rebollar

Autillo de Campos

Fuentes de Nava

Castromocho

Villarramiel

Villarramiel

Villarramiel

Carvatos de la Cuezca

Abastos

Villanueva del Rebollar

Villanueva del Rebollar

Autillo de Campos

Fuentes de Nava

Castromocho

Villarramiel

Villarramiel

Villarramiel

Riberos de la Cuezca

Villanueva del Rebollar

Villanueva del Rebollar

Villanueva del Rebollar

Autillo de Campos

Fuentes de Nava

Castromocho

Villarramiel

Villarramiel

Villarramiel

Villanueva de la Cuezca

Villanueva de la Cuezca

Villanueva de la Cuezca

Villanueva de la Cuezca

Villanueva de la Cuezca

Villanueva de la Cuezca

Villanueva de la Cuezca

Villanueva de la Cuezca

Villanueva de la Cuezca

Villanueva de la Cuezca

Villanueva de la Cuezca

Villanueva de la Cuezca

Villanueva de la Cuezca

Villanueva de la Cuezca

Villanueva de la Cuezca

Villanueva de la Cuezca

Villanueva de la Cuezca

Villanueva de la Cuezca

Villanueva de la Cuezca

Villanueva de la Cuezca

Cardenas de Valpejera

Villaverde de Valpejera

Villaverde de Valpejera

Villaverde de Valpejera

Villaverde de Valpejera

Villaverde de Valpejera

Villaverde de Valpejera

Villaverde de Valpejera

Villaverde de Valpejera

Villaverde de Valpejera

Castriello de la Olma

Villaverde de Valpejera

Villaverde de Valpejera

Villaverde de Valpejera

Villaverde de Valpejera

Villaverde de Valpejera

Villaverde de Valpejera

Villaverde de Valpejera

Villaverde de Valpejera

Villaverde de Valpejera

Villanueva del Río

Villanueva del Río

Villanueva del Río

Villanueva del Río

Villanueva del Río

Villanueva del Río

Villanueva del Río

Villanueva del Río

Villanueva del Río

Villanueva del Río

Villanueva del Río

Villanueva del Río

Villanueva del Río

Villanueva del Río

Villanueva del Río

Villanueva del Río

Villanueva del Río

Villanueva del Río

Villanueva del Río

Villanueva del Río

Villanueva del Río

Villanueva del Río

Villanueva del Río

Villanueva del Río

Villanueva del Río

Villanueva del Río

Villanueva del Río

Villanueva del Río

Villanueva del Río

Villanueva del Río

Villanueva del Río

Villanueva del Río

Villanueva del Río

Villanueva del Río

Villanueva del Río

Villanueva del Río

Villanueva del Río

Villanueva del Río

Villanueva del Río

Villanueva del Río



**DIPUTACIÓN PROVINCIAL
DE PALENCIA**



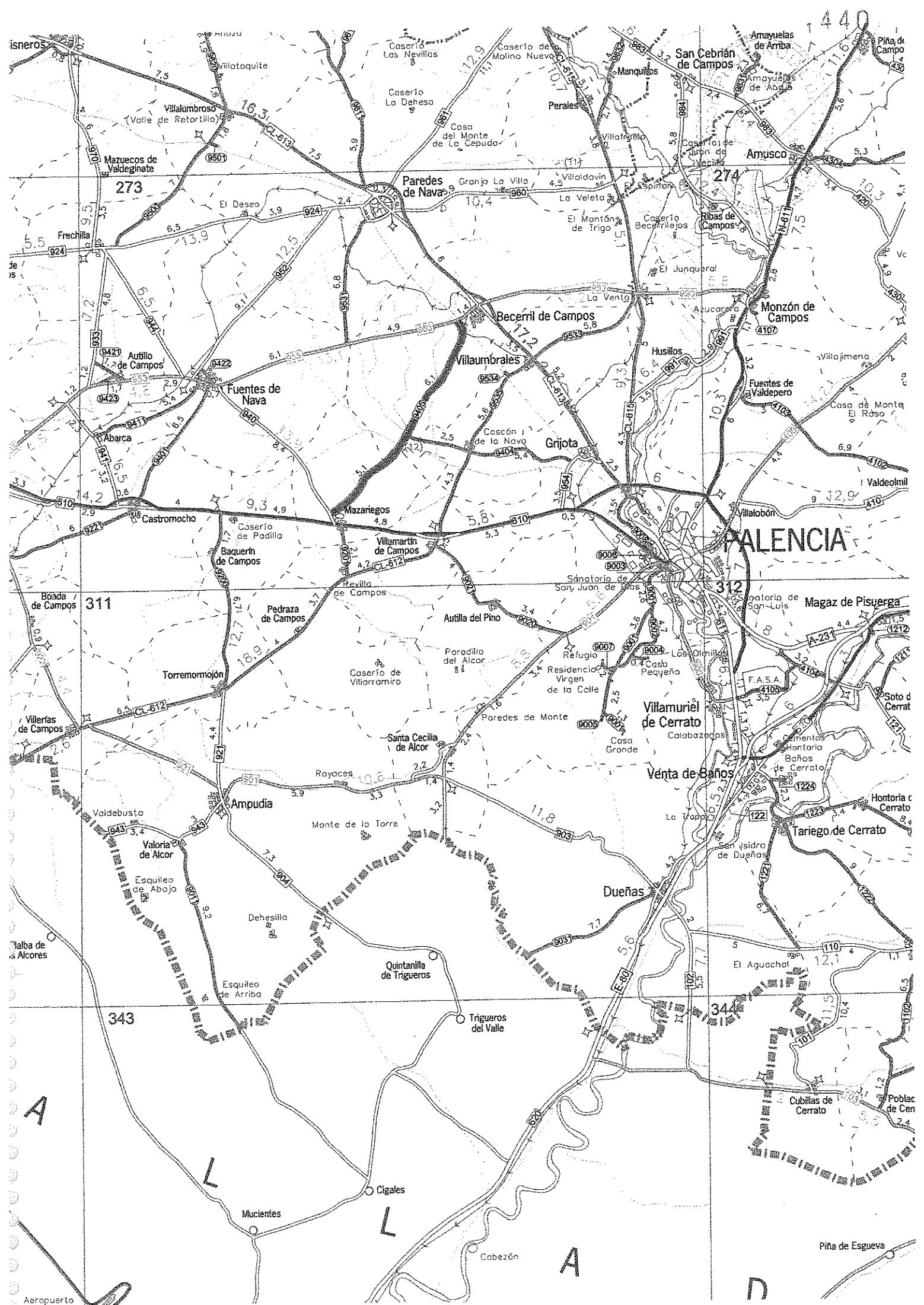
Sello de la Corporación
y rúbrica del Secretario

Inventario de bienes

EPIGRAFE 1º, GRUPO 3º : CARRETERAS

Nº de orden 220º	Denominación: C.P. DE MAZARIEGOS A BECERRIL DE CAMPOS PP - 9405		
Naturaleza:	Código contable: 201	Situación: TÉRMINOS MUNICIPALES DE MAZARIEGOS Y BECERRIL DE CAMPOS	
Límites: PK 0,000 AN EL PK 1,278 DE LA P - 940 PK 10,874 EN EL PK 8,600 DE LA P 953			
Longitud: 10,874 Km		Anchura: 6,00 m – 8,00 m	
Características, construcción y estado de conservación: PK 0,000 A PK 10,874 EN M. B. C. ESTADO BUENO			
Naturaleza del dominio: USO PÚBLICO		Título de propiedad:	
Signatura de la inscripción en el Registro de la propiedad:			
Tomo:	Libro:	Folio:	Finca: Inscripción:
Derechos reales constituidos a su favor:			
Derechos Reales que gravan la finca:			
Derechos personales constituidos en relación con la finca:			

Fecha de construcción: REFUERZO DEL FIRME AÑOS 1997, 1998 Y 1999 ENSANCHE Y MEJORA DE CURVAS PK 8,250 A 9,500-AÑO 2001
Costo de adquisición y de las inversiones efectuadas en su mejora (letra y número): C. CONSTRUCCIÓN: 2.283.540,00 € Dos millones doscientos ochenta y tres mil quinientos cuarenta euros INV. MEJORAS: 156.263,00 € Ciento cincuenta y seis mil doscientos sesenta y tres euros
Valor en venta (letra y número):
Frutos y rentas que produce:
Documentación existente relativa al bien y signatura del lugar del Archivo en que obra:
Documentación adjunta: Plano descriptivo
Observaciones:
Variaciones producidas con posterioridad a la fecha de confección del inventario:



Aeropuerto

Piña de Esgueva

A


L

L

A

D

**DIPUTACIÓN PROVINCIAL
DE PALENCIA**



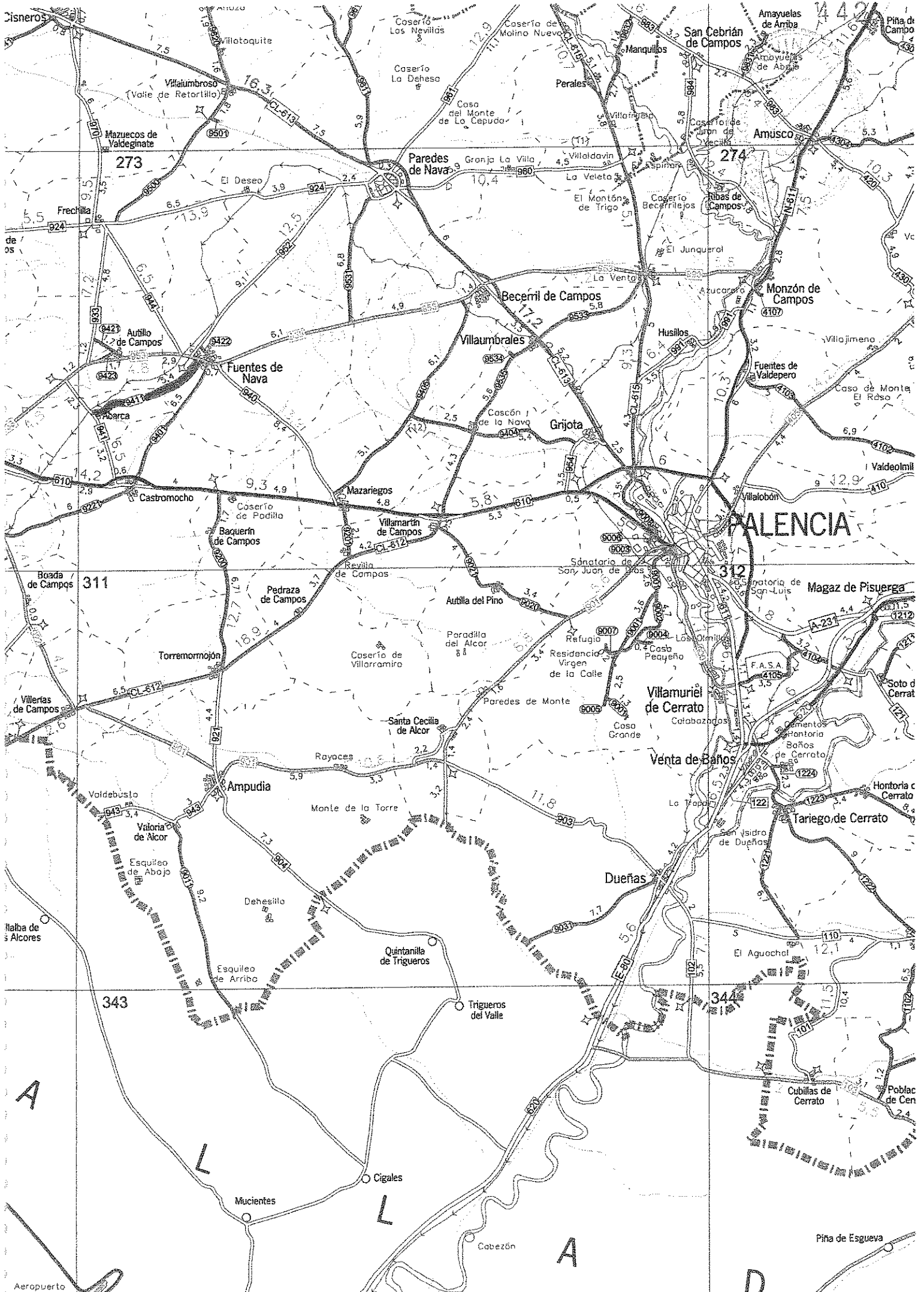
Sello de la Corporación
y rúbrica del Secretario

Inventario de bienes

EPÍGRAFE 1º, GRUPO 3º : CARRETERAS

Nº de orden 221º	Denominación: C.P. DE ABARCA DE CAMPOS A FUENTES DE NAVA PP - 9411		
Naturaleza:	Código contable: 201	Situación: TÉRMINOS MUNICIPALES DE ABARCA Y FUENTES DE NAVA.	
Límites: PK 0,000 AN EL PK 3,237 DE LA P 941 PK 5,422 EN EL PK 8,478 DE LA P 940			
Longitud: 5,422 Km.		Anchura: 6,00 m - 8,00 m	
Características, construcción y estado de conservación: PK 0,000 A PK 5,422 EN M. B. C. ESTADO BUENO			
Naturaleza del dominio: USO PÚBLICO		Título de propiedad:	
Signatura de la inscripción en el Registro de la propiedad:			
Tomo:	Libro:	Folio:	Finca: Inscripción:
Derechos reales constituidos a su favor:			
Derechos Reales que gravan la finca:			
Derechos personales constituidos en relación con la finca:			

Fecha de construcción: AÑO 1945 ENSANCHE Y REFUERZO 1999 - 2004
Costo de adquisición y de las inversiones efectuadas en su mejora (letra y número): C. CONSTRUCCIÓN: 1.138.620,00 € Un millón ciento treinta y ocho mil seiscientos veinte euros INV. MEJORAS: 300.000,00 € Trescientos mil euros
Valor en venta (letra y número):
Frutos y rentas que produce:
Documentación existente relativa al bien y signatura del lugar del Archivo en que obra:
Documentación adjunta: Plano descriptivo
Observaciones:
Variaciones producidas con posterioridad a la fecha de confección del inventario:



Aeropuerto

Piña de Esgueva

A

L

L

A

D

**DIPUTACIÓN PROVINCIAL
DE PALENCIA**



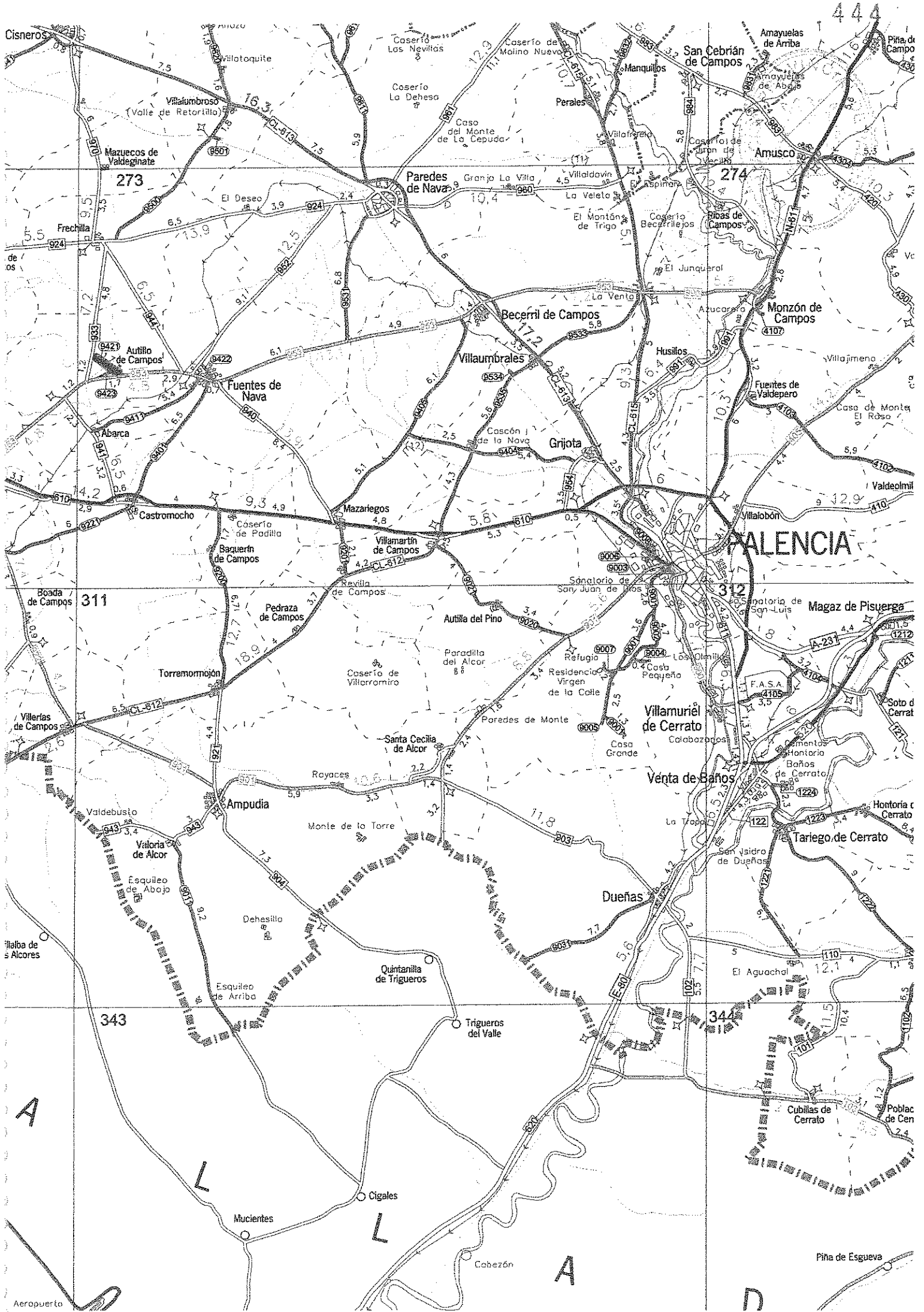
Sello de la Corporación
y rúbrica del Secretario

Inventario de bienes

EPIGRAFE 1º, GRUPO 3º : CARRETERAS

Nº de orden 222º	Denominación: C.P. DE LA P 953 , POR AUTILLO DE CAMPOS A LA P - 933 PP - 9421	
Naturaleza:	Código contable: 201	Situación: TERMINO MUNICIPAL DE AUTILLO DE CAMPOS
Límites: PK 0,000 EN EL PK 9,109 (ANTIGUO) DE LA P 953 PK 1,710 EN EL PK 4,860 DE LA P 933		
Longitud: 1,710 Km.	Anchura: 4,00 m - 6,00 m	
Características, construcción y estado de conservación: PK 0,000 A PK 1,710 EN M. B. C. ESTADO BUENO		
Naturaleza del dominio: USO PÚBLICO	Título de propiedad:	
Signatura de la inscripción en el Registro de la propiedad:		
Tomo:	Libro:	Folio: Finca: Inscripción:
Derechos reales constituidos a su favor:		
Derechos Reales que gravan la finca:		
Derechos personales constituidos en relación con la finca:		

Fecha de construcción: AÑO 1946
Costo de adquisición y de las inversiones efectuadas en su mejora (letra y número): C. CONSTRUCCIÓN: 188.100,00 € Ciento ochenta y ocho mil cien euros
Valor en venta (letra y número):
Frutos y rentas que produce:
Documentación existente relativa al bien y signatura del lugar del Archivo en que obra:
Documentación adjunta: Plano descriptivo
Observaciones:
Variaciones producidas con posterioridad a la fecha de confección del inventario:



Aeropuerto

Piña de Esgueva

A

L

L

A

D

**DIPUTACIÓN PROVINCIAL
DE PALENCIA**



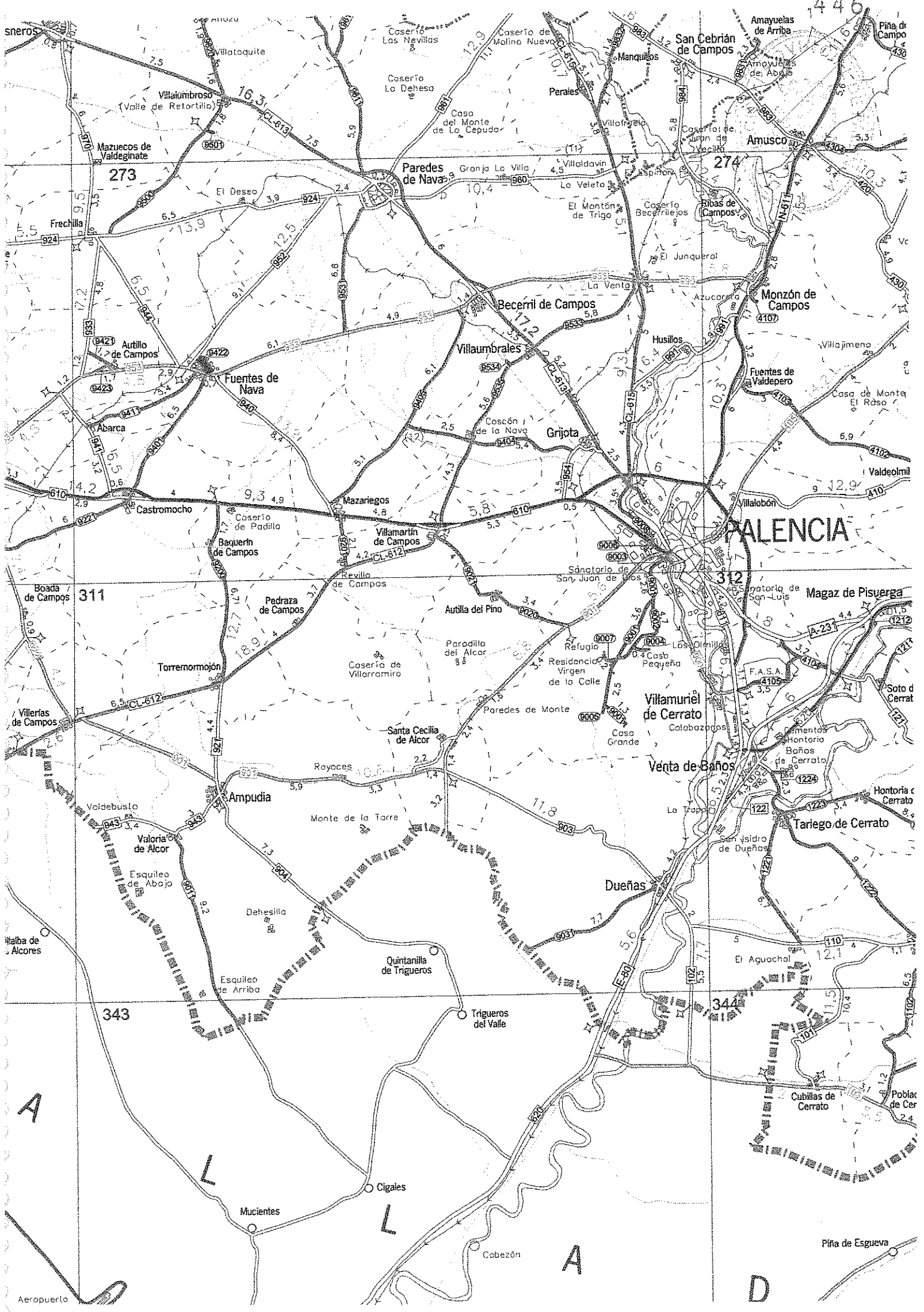
Sello de la Corporación
y rúbrica del Secretario

Inventario de bienes

EPÍGRAFE 1º, GRUPO 3º : CARRETERAS

Nº de orden 223º	Denominación: C.P. DE TRAVESÍA DE FUENTES DE NAVA A LA P - 952 PP - 9422		
Naturaleza:	Código contable: 201	Situación: TÉRMINO MUNICIPAL DE FUENTES DE NAVA	
Límites: PK 0,000 EN EL PK 13,182 (ANTIGUO) DE LA P 953 PK 1,250 EN EL PK 0,917 DE LA P - 952			
Longitud: 1,250 Km.		Anchura: PK 0,000 A PK 0,328 6,00 m - 8,00 m PK 0,328 A PK 1,250 4,50 m - 6,50 m	
Características, construcción y estado de conservación: PK 0,000 A PK 1.250 EN R. A. ESTADO MALO			
Naturaleza del dominio: USO PÚBLICO		Título de propiedad:	
Signatura de la inscripción en el Registro de la propiedad:			
Tomo:	Libro:	Folio:	Finca: Inscripción:
Derechos reales constituidos a su favor:			
Derechos Reales que gravan la finca:			
Derechos personales constituidos en relación con la finca:			

Fecha de construcción: AÑO 1945
Costo de adquisición y de las inversiones efectuadas en su mejora (letra y número): C. CONSTRUCCIÓN: 216.400,00 € Doscientos dieciséis mil cuatrocientos euros
Valor en venta (letra y número):
Frutos y rentas que produce:
Documentación existente relativa al bien y signatura del lugar del Archivo en que obra:
Documentación adjunta: Plano descriptivo
Observaciones:
Variaciones producidas con posterioridad a la fecha de confección del inventario:



neros

273

311

343

A

L

Aeropuerto

Caserío Los Nevillas

Paredes de Nava

Mazariegos

Quintanilla de Trigueros

Cigales

Mucientes

Cabezón

Caserío de Motino Nuevo

Granja La Villa

Beceril de Campos

Villamartin de Campos

Santa Cecilia de Alcor

Trigueros del Valle

Cigales

Mucientes

Cabezón

Manquillos

La Veleta

Villaumbrales

Villamuriel de Cerrato

Venta de Baños

Dueñas

Cigales

Mucientes

Cabezón

San Cebrían de Campos

El Montón de Trigo

Husillos

Villalobón

Villamuriel de Cerrato

Dueñas

Cigales

Mucientes

Cabezón

Amayuelas de Arriba

Amusco

Monzón de Campos

Villalobón

Villamuriel de Cerrato

Dueñas

Cigales

Mucientes

Cabezón

Pinilla de Campos

El Raso

Fuente de Valdepero

Villalobón

Villamuriel de Cerrato

Dueñas

Cigales


Mucientes

Cabezón

Pinilla de Esgueva

D

DIPUTACIÓN PROVINCIAL DE PALENCIA



Sello de la Corporación y rúbrica del Secretario

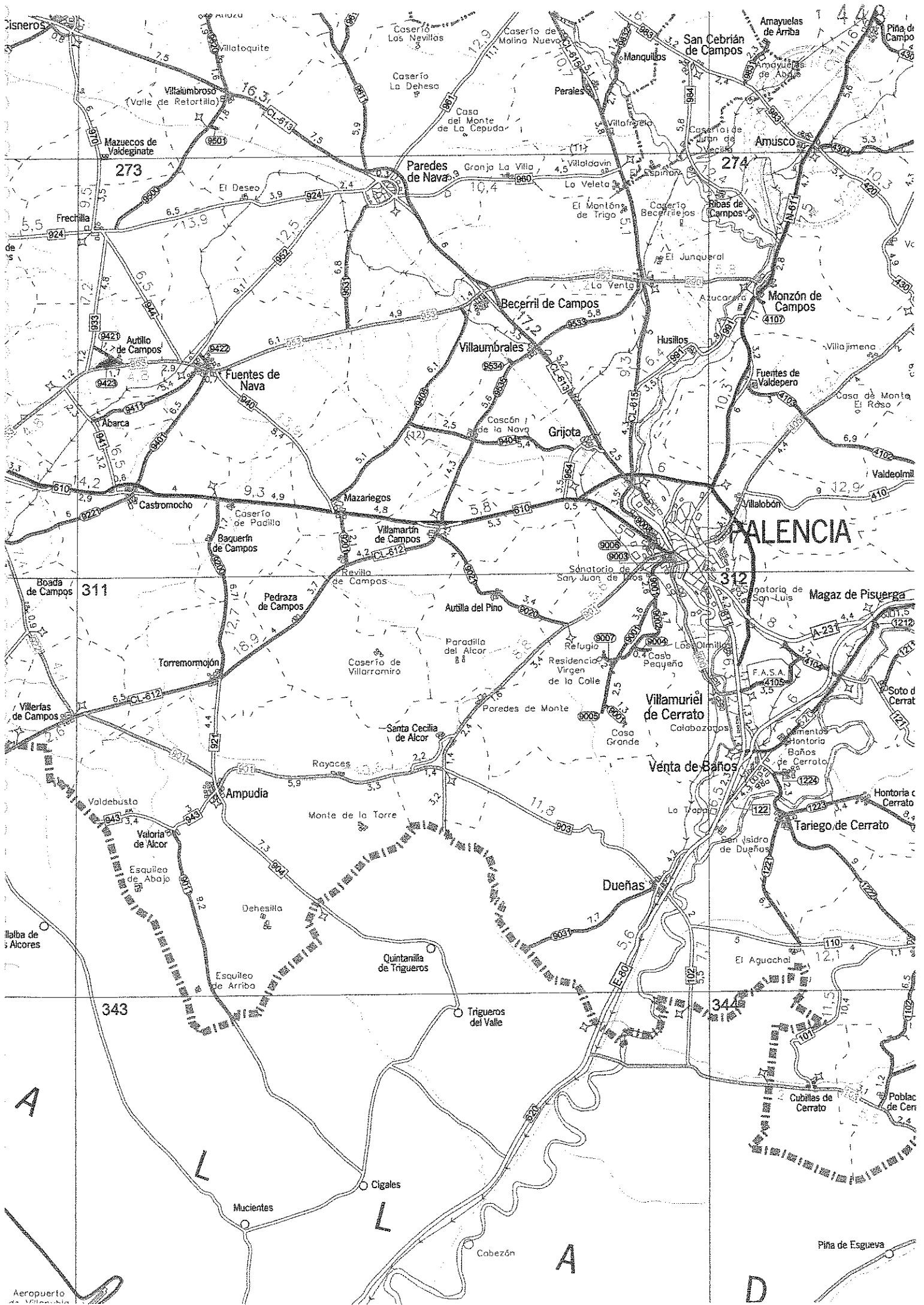
[Handwritten signature]

Inventario de bienes

EPÍGRAFE 1º, GRUPO 3º : CARRETERAS

Nº de orden 224º	Denominación: C. P. DE AUTILLO DE CAMPOS A LA P - 953 PP - 9423	
Naturaleza:	Código contable: 201	Situación: TÉRMINO MUNICIPAL DE AUTILLO DE CAMPOS
Límites: PK. 0,000 EN EL PK 0,437 DE LA PP - 9421 PK 1,050 EN EL 7,848 (ANTIGUO) DE LA P 953		
Longitud: 1,050	Anchura: 4,50 m - 6,50 m	
Características, construcción y estado de conservación: PK 0,000 A PK 1,050 EN M. B. C. ESTADO BUENO		
Naturaleza del dominio: USO PÚBLICO		Título de propiedad:
Signatura de la inscripción en el Registro de la propiedad:		
Tomo:	Libro:	Folio: Finca: Inscripción:
Derechos reales constituidos a su favor:		
Derechos Reales que gravan la finca:		
Derechos personales constituidos en relación con la finca:		

Fecha de construcción: AÑO: 1946
Costo de adquisición y de las inversiones efectuadas en su mejora (letra y número): C. CONSTRUCCIÓN: 168.000,00 € Ciento sesenta y ocho mil euros
Valor en venta (letra y número):
Frutos y rentas que produce:
Documentación existente relativa al bien y signatura del lugar del Archivo en que obra:
Documentación adjunta: Plano descriptivo
Observaciones:
Variaciones producidas con posterioridad a la fecha de confección del inventario:



Aeropuerto de Villavieja

A

L

L

A

D

Piña de Esgueva

**DIPUTACIÓN PROVINCIAL
DE PALENCIA**



Sello de la Corporación
y rúbrica del Secretario

Inventario de bienes

EPÍGRAFE 1º, GRUPO 3º: CARRETERAS

Nº de orden 225º	Denominación: C.P. DE FRECHILLA A VILLALUMBROSO PP - 9500	
Naturaleza:	Código contable: 201	Situación: TÉRMINOS MUNICIPALES DE FRECHILLA Y VALLE DEL RETORTILLO
Límites: PK 0,000 EN EL PK 12,675 (ANTIGUO) DE LA P-924 PK 8,390 EN EL PK 26,052 (ANTIGUO) DE LA CL-613		
Longitud: 8,390 Km.	Anchura: PK 0,000 A PK 2,906 6,00 m - 8,00 m PK 2,906 A PK 7,021 4,00 m - 5,00 m PK 7,021 A PK 8,390 5,00 m - 6,00 m	
Características, construcción y estado de conservación: PK 0,000 A PK 2,906 Y PK 7,021 A PK 8,390 EN M. B. C. ESTADO BUENO PK 2,906 A PK 7,021 EN R. A. ESTADO MALO		
Naturaleza del dominio: USO PÚBLICO	Título de propiedad:	
Signatura de la inscripción en el Registro de la propiedad:		
Tomo:	Libro:	Folio: Finca: Inscripción:
Derechos reales constituidos a su favor:		
Derechos Reales que gravan la finca:		
Derechos personales constituidos en relación con la finca:		

Fecha de construcción:

REFUERZO DE FIRME, AÑO 1989
ENSANCHES Y REFUERZOS, AÑOS 2000, 2001, 2002

Costo de adquisición y de las inversiones efectuadas en su mejora (letra y número):

C. CONSTRUCCIÓN: 1.227.190,00 €

Un millón doscientos veintisiete mil ciento noventa euros

INV. MEJORAS: 468.790,00 €

Cuatrocientos sesenta y ocho mil setecientos novena euros

Valor en venta (letra y número):

Frutos y rentas que produce:

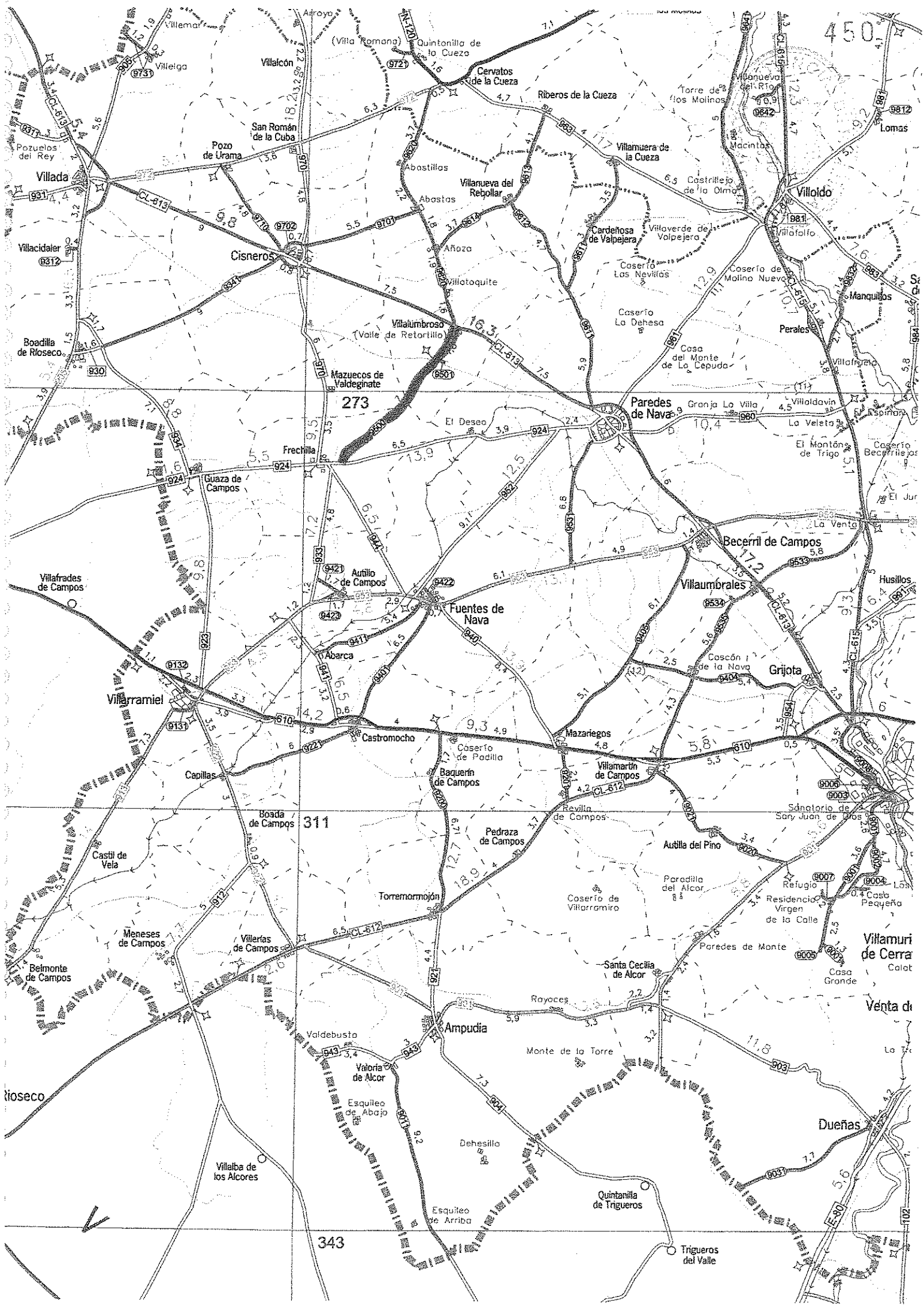
Documentación existente relativa al bien y signatura del lugar del Archivo en que obra:

Documentación adjunta:

Plano descriptivo

Observaciones:

Variaciones producidas con posterioridad a la fecha de confección del inventario:



450

273

311

343

Venta de


Dueñas

Trigueros del Valle

102

DIPUTACIÓN PROVINCIAL
DE PALENCIA

Inventario de bienes



Sello de la Corporación
y rúbrica del Secretario

[Handwritten signature]

EPÍGRAFE 1º, GRUPO 3º : CARRETERAS

Nº de orden: 226º	Denominación: C.P. DE ESTACIÓN DE FF.CC. DE VILLALUMBROSO A LA PP -9500 PP - 9501	
Naturaleza:	Código contable: 201	Situación: TERMINO MUNICIPAL DE VALLE DEL RETORTILLO
Límites: PK 0,000 EN LA ANTIGUA ESTACION DE FF. CC. DE VILLALUMBROSO PK 0,385 EN EL PK 7,021 DE LA PP - 9500		
Longitud: 0,385 Km.	Anchura: 4,00 m - 5,00 m	
Características, construcción y estado de conservación: PK 0,000 A PK 0,385 EN R. A. ESTADO MALO		
Naturaleza del dominio: USO PÚBLICO	Título de propiedad: CEDIDA POR LA JUNTA DE CASTILLA Y LEON	
Signatura de la inscripción en el Registro de la propiedad:		
Tomo:	Libro:	Folio: Finca: Inscripción:
Derechos reales constituidos a su favor:		
Derechos Reales que gravan la finca:		
Derechos personales constituidos en relación con la finca:		

Fecha de construcción:

Costo de adquisición y de las inversiones efectuadas en su mejora (letra y número):

No construida por la Diputación de Palencia

Valor en venta (letra y número):

Frutos y rentas que produce:

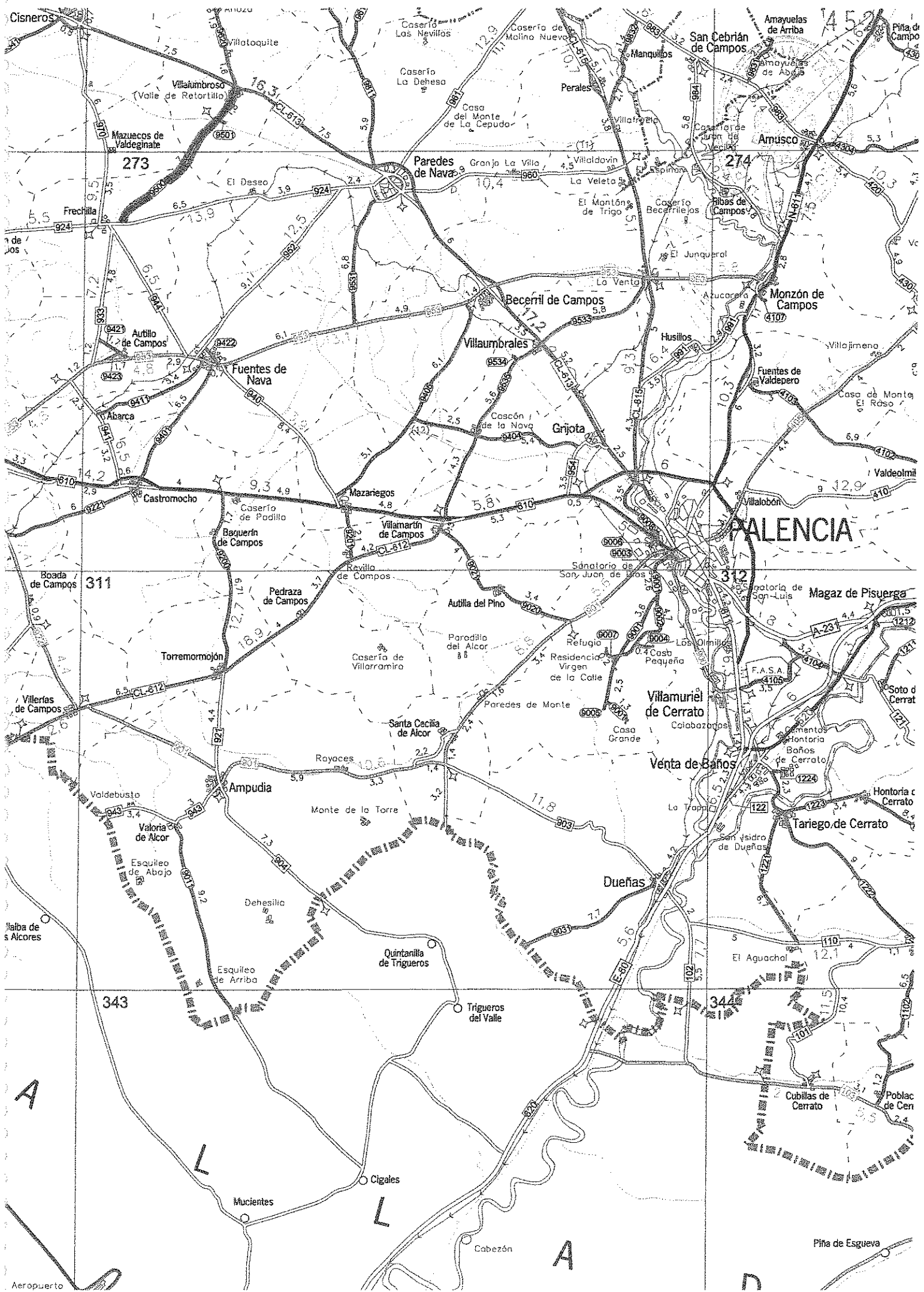
Documentación existente relativa al bien y signatura del lugar del Archivo en que obra:

Documentación adjunta:

Plano descriptivo

Observaciones:

Variaciones producidas con posterioridad a la fecha de confección del inventario:



**DIPUTACIÓN PROVINCIAL
DE PALENCIA**



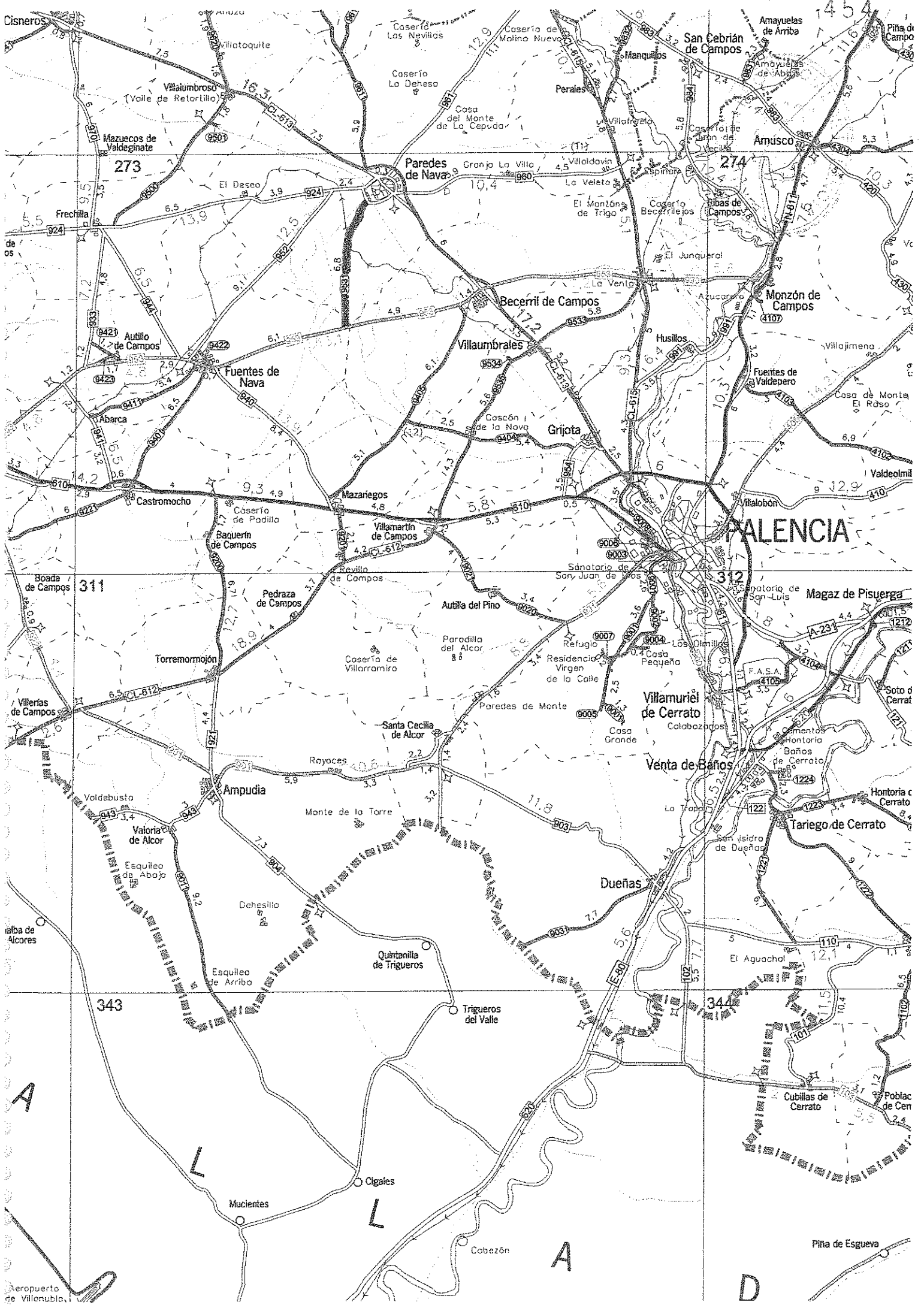
Sello de la Corporación
y rúbrica del Secretario

Inventario de bienes

EPÍGRAFE 1º, GRUPO 3º: CARRETERAS

Nº de orden 227º	Denominación: C.P. DE PAREDES DE NAVA A LA P - 953 PP - 9531		
Naturaleza:	Código contable: 201	Situación: TÉRMINO MUNICIPAL DE PAREDES DE NAVA	
Límites: PK 0,000 EN LA CIRCUNVALACIÓN DE PAREDES DE N. (ANTIGUA PP-9532) PK 6,121 EN EL PK 13,510 (ANTIGUO) DE LA P -953			
Longitud: 6,121 Km.		Anchura: PK 0,000 A PK 1,875 5,50 m - 7,50 m PK 1,875 A PK 6,121 4,00 m - 5,00 m	
Características, construcción y estado de conservación: PK 0,000 A PK 6,121 EN R. A. ESTADO MALO			
Naturaleza del dominio: USO PÚBLICO		Título de propiedad:	
Signatura de la inscripción en el Registro de la propiedad:			
Tomo:	Libro:	Folio:	Finca: Inscripción:
Derechos reales constituidos a su favor:			
Derechos Reales que gravan la finca:			
Derechos personales constituidos en relación con la finca:			

Fecha de construcción: AÑO 1945
Costo de adquisición y de las inversiones efectuadas en su mejora (letra y número): C. CONSTRUCCIÓN: 860.810,00 € Ochocientos sesenta mil ochocientos diez euros
Valor en venta (letra y número):
Frutos y rentas que produce:
Documentación existente relativa al bien y signatura del lugar del Archivo en que obra:
Documentación adjunta: Plano descriptivo
Observaciones:
Variaciones producidas con posterioridad a la fecha de confección del inventario:



Aeropuerto de Villanueva

Piña de Esgueva

DIPUTACIÓN PROVINCIAL DE PALENCIA



Sello de la Corporación y rúbrica del Secretario

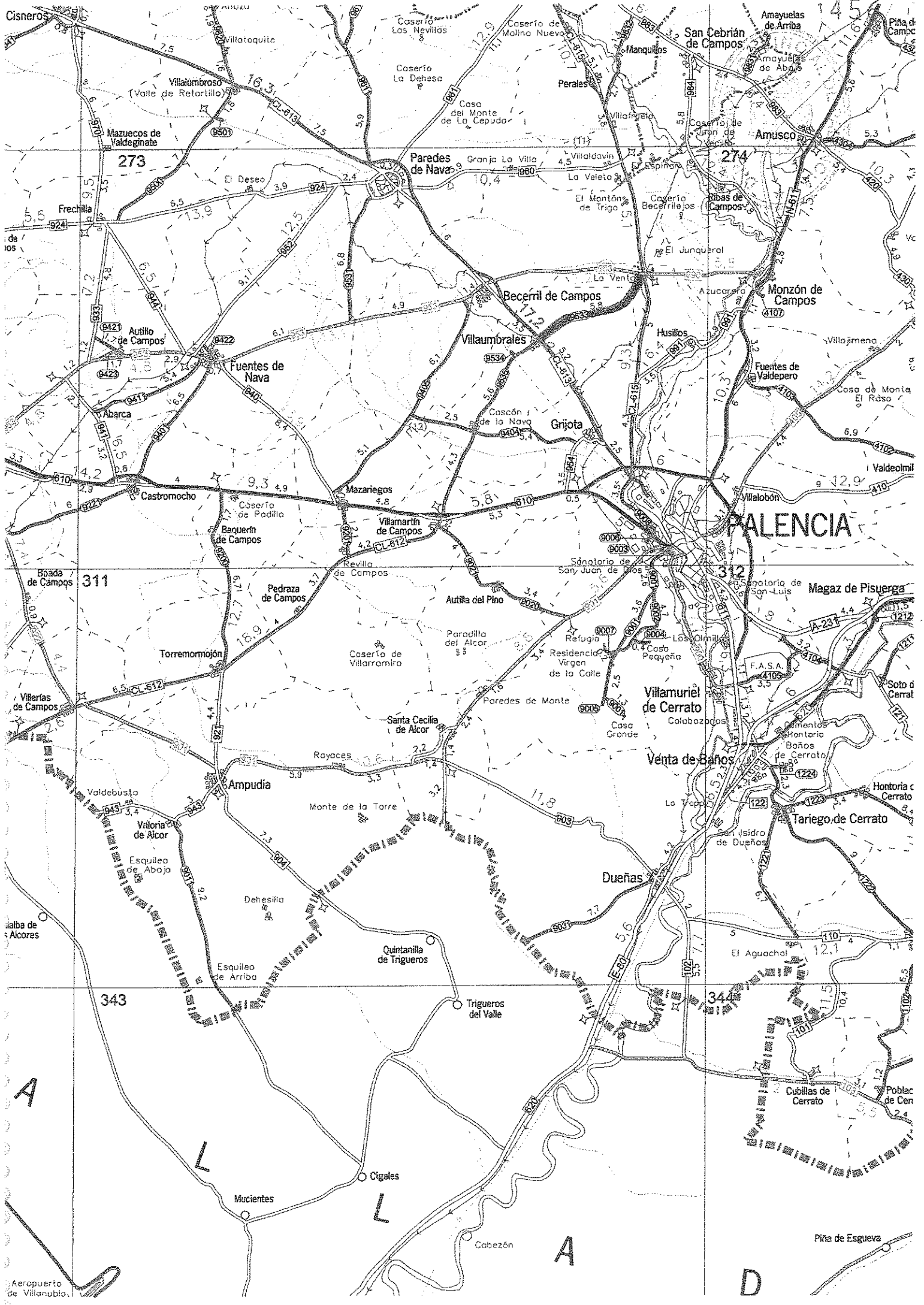
Handwritten signature

Inventario de bienes

EPÍGRAFE 1º, GRUPO 3º : CARRETERAS

Nº de orden 228º	Denominación: C.P. DE LA VENTA A VILLAUMBRALES PP - 9533		
Naturaleza:	Código contable: 201	Situación: TÉRMINOS MUNICIPALES DE BECERRIL Y VILLAUMBRALES	
Límites: PK 0,000 EN EL PK 0,000 (ANTIGUO) DE LA P - 953 PK 5,734 EN EL PK 7,724 (ANTIGUO) DE LA CL 613			
Longitud: 5,734 Km.		Anchura: PK 0,000 A PK 3,934 4,00 m - 6,00 m PK 3,934 A PK 5,734 6,00 m - 8,00 m	
Características, construcción y estado de conservación: PK 0,000 A PK 3,934 EN R. A. ESTADO MALO PK 3,934 A PK 5,734 EN M. B. C. ESTADO BUENO			
Naturaleza del dominio: USO PÚBLICO		Título de propiedad:	
Signatura de la inscripción en el Registro de la propiedad:			
Tomo:	Libro:	Folio:	Finca: Inscripción:
Derechos reales constituidos a su favor:			
Derechos Reales que gravan la finca:			
Derechos personales constituidos en relación con la finca:			

Fecha de construcción: AÑO 1933 REFUERZO FIRME, AÑO 1987 ENSANCHE Y REFUERZO, AÑO 2004
Costo de adquisición y de las inversiones efectuadas en su mejora (letra y número): C. CONSTRUCCIÓN 810.740,00 € Ochocientos diez mil setecientos cuarenta euros INV. MEJORAS: 300.000,00 € Trescientos mil euros
Valor en venta (letra y número):
Frutos y rentas que produce:
Documentación existente relativa al bien y signatura del lugar del Archivo en que obra:
Documentación adjunta: Plano descriptivo
Observaciones:
Variaciones producidas con posterioridad a la fecha de confección del inventario:



Aeropuerto de Villanubra

A


L

L

A

D

DIPUTACIÓN PROVINCIAL
DE PALENCIA



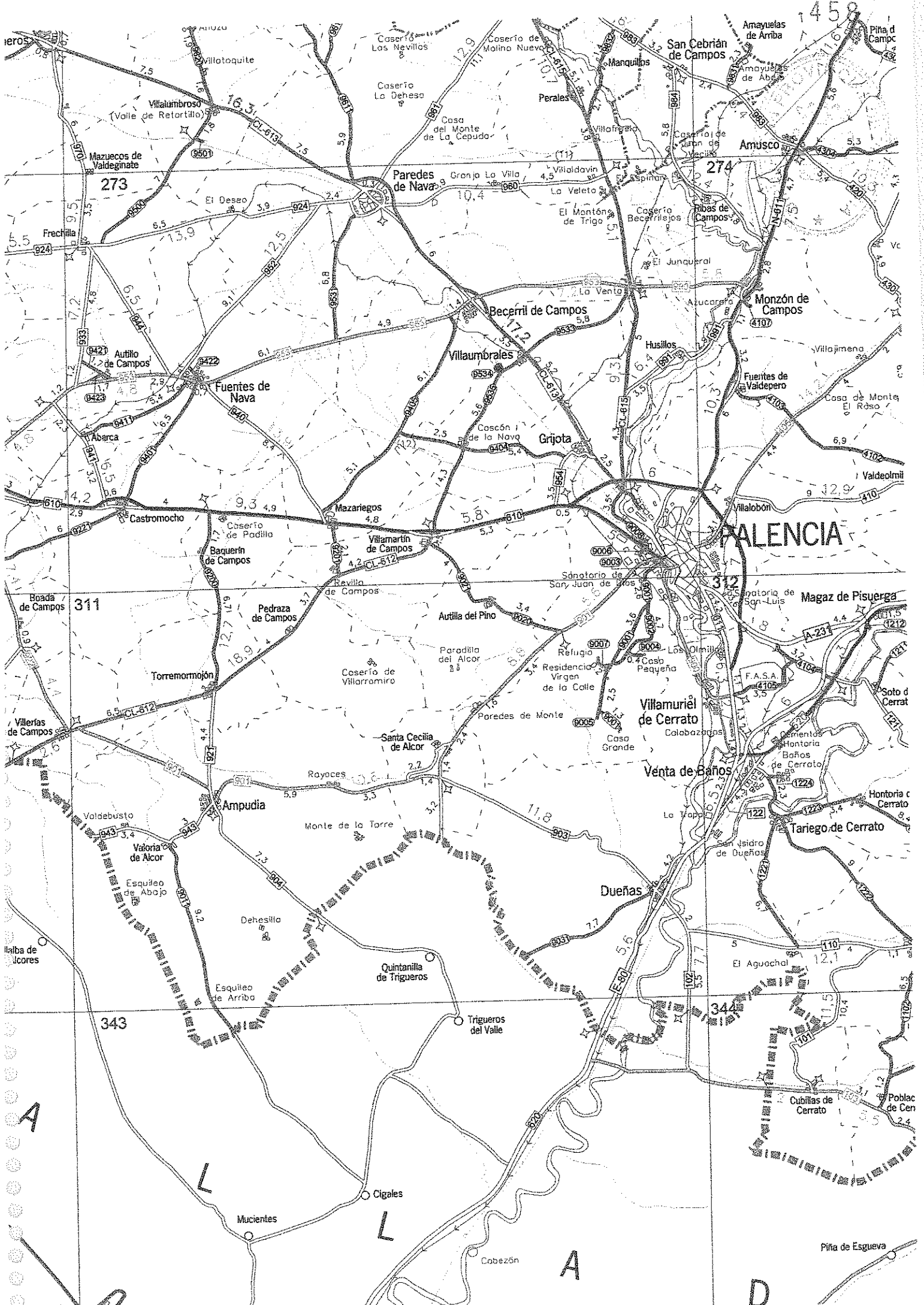
Sello de la Corporación
y rúbrica del Secretario

Inventario de bienes

EPÍGRAFE 1º, GRUPO 3º : CARRETERAS

Nº de orden 229º	Denominación: C.P. DE ESTACION DE FF.CC. DE VILLAUMBRALES A LA PP -9535 PP - 9534		
Naturaleza:	Código contable: 201	Situación: TERMINO MUNICIPAL DE VILLAUMBRLES	
Límites: PK 0,000 EN LA ESTACION DE FF.CC. DE VILLAUMBRLES PK 0,275 EN EL PK 1,309 DE LA PP - 9535			
Longitud: 0,275 Km.		Anchura: 3,50 m – 4,50 m	
Características, construcción y estado de conservación: PK 0,000 AL PK 0,275 EN R. A. ESTADO MALO			
Naturaleza del dominio: USO PÚBLICO		Título de propiedad:	
Signatura de la inscripción en el Registro de la propiedad:			
Tomó:	Libro:	Folio:	Finca: Inscripción:
Derechos reales constituidos a su favor:			
Derechos Reales que gravan la finca:			
Derechos personales constituidos en relación con la finca:			

Fecha de construcción:
Costo de adquisición y de las inversiones efectuadas en su mejora (letra y número): C. CONSTRUCCIÓN: 30.250,00 € Treinta mil doscientos cincuenta euros
Valor en venta (letra y número):
Frutos y rentas que produce:
Documentación existente relativa al bien y signatura del lugar del Archivo en que obra:
Documentación adjunta: Plano descriptivo
Observaciones:
Variaciones producidas con posterioridad a la fecha de confección del inventario:



AEROPUERTO

Piña de Esgueva

A


L

L

A

D

**DIPUTACIÓN PROVINCIAL
DE PALENCIA**



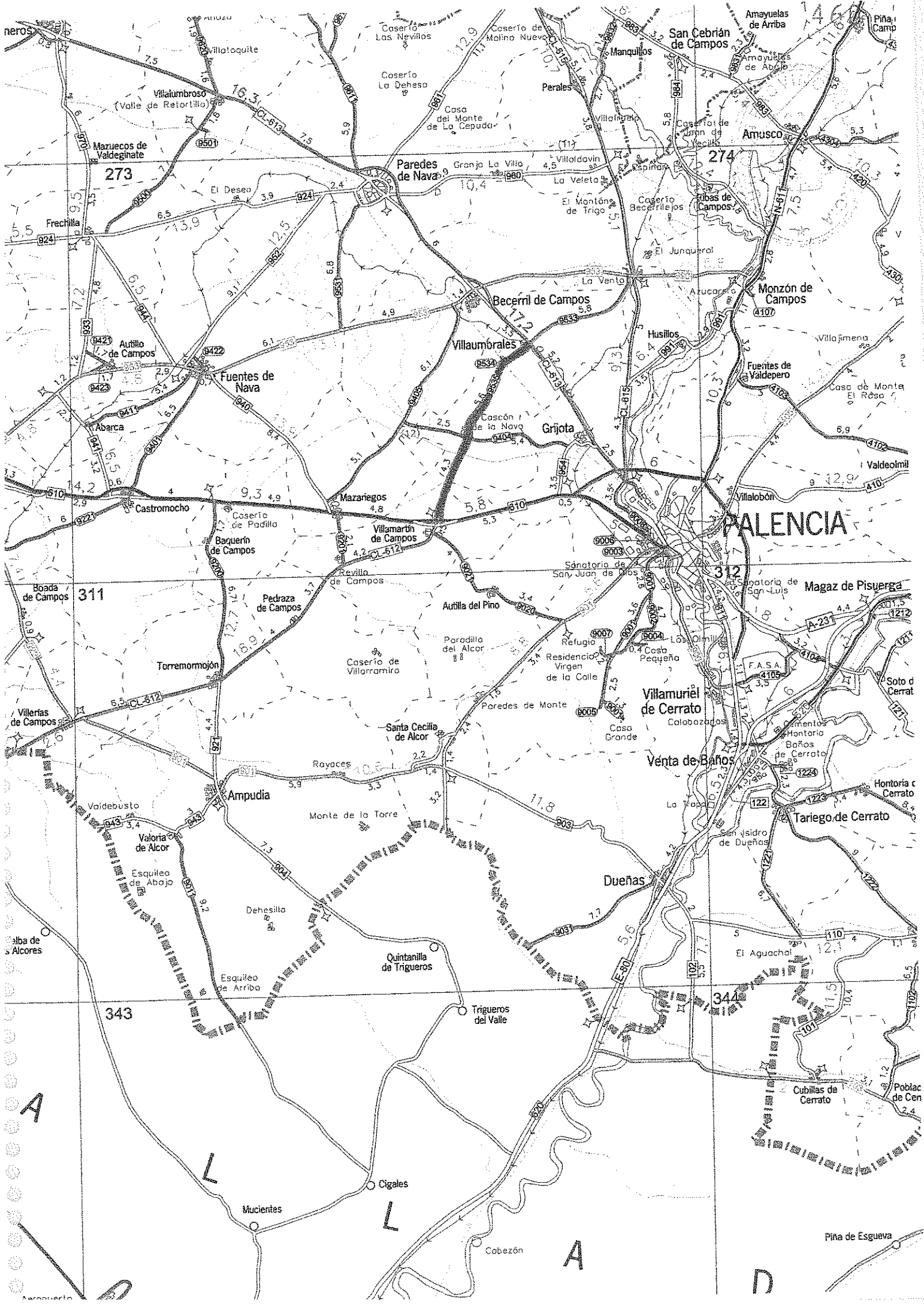
Sello de la Corporación
y rúbrica del Secretario

Inventario de bienes


EPÍGRAFE 1º, GRUPO 3º : CARRETERAS

Nº de orden 230º	Denominación: C.P. DE VILLAMARTÍN DE CAMPOS, POR CASCON DE LA NAVA A VILLAUMBRALES PP-9535	
Naturaleza:	Código contable: 201	Situación: TÉRMINOS MUNICIPALES DE VILLAMARTIN DE CAMPOS Y VILLAUMBRALES
Límites: PK 0,000 EN EL PK 21,625 (ANTIGUO) DE LA CN 610 PK 8,898 EN EL PK 7,627 (ANTIGUO) DE LA CL 613		
Longitud: 8,898	Anchura: 6,00 m – 8,00 m	
Características, construcción y estado de conservación: PK 0,000 AL PK 8,898 EN M. B. C. ESTADO BUENO		
Naturaleza del dominio: USO PÚBLICO	Título de propiedad:	
Signatura de la inscripción en el Registro de la propiedad:		
Tomo:	Libro:	Folio: Finca: Inscripción:
Derechos reales constituidos a su favor:		
Derechos Reales que gravan la finca:		
Derechos personales constituidos en relación con la finca:		

Fecha de construcción: AÑO 1997
Costo de adquisición y de las inversiones efectuadas en su mejora (letra y número): C. CONSTRUCCIÓN: 1.868.580,00 € Un millón ochocientos sesenta y ocho mil quinientos ochenta euros
Valor en venta (letra y número):
Frutos y rentas que produce:
Documentación existente relativa al bien y signatura del lugar del Archivo en que obra:
Documentación adjunta: Plano descriptivo
Observaciones:
Variaciones producidas con posterioridad a la fecha de confección del inventario:



**DIPUTACIÓN PROVINCIAL
DE PALENCIA**



Sello de la Corporación
y rúbrica del Secretario

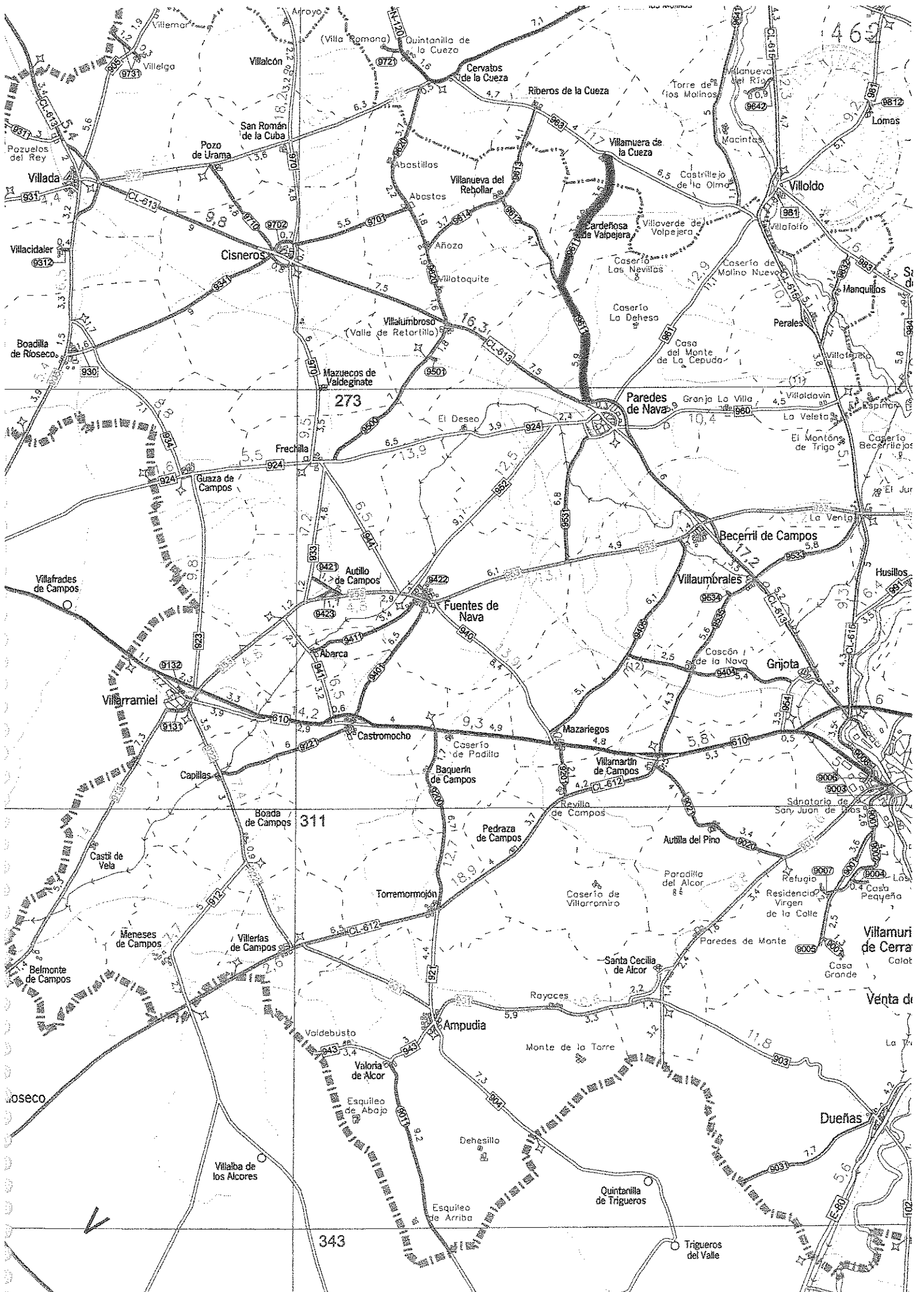
461

Inventario de bienes

EPÍGRAFE 1º, GRUPO 3º : CARRETERAS

Nº de orden 231º	Denominación: C.P. DE PAREDES DE NAVA A VILLAMUERA DE LA CUEZA PP - 9611	
Naturaleza:	Código contable: 201	Situación: TÉRMINOS MUNICIPALES DE PAREDES DE NAVA, CARDEÑOSA DE VOLPEJERA Y VILLAMUERA
Límites: PK 0,000 EN EL PK 18,548 (ANTIGUO) DE LA CL 613 PK 12,440 EN EL PK 8,735 DE LA P - 963		
Longitud: 12,440 Km.	Anchura: PK 0,000 A PK 1,970 4,50 m - 5,50 m PK 1,970 A PK 2,170 6,00 m - 8,00 m PK 2,170 A PK 12,440 4,50 m - 5,50 m	
Características, construcción y estado de conservación: PK 0,000 A PK 1,970 Y PK 2,170 A PK 12,440 EN R. A. ESTADO REGULAR PK 1,970 A PK 2,170 EN M. B. C. ESTADO BUENO		
Naturaleza del dominio: USO PÚBLICO	Título de propiedad:	
Signatura de la inscripción en el Registro de la propiedad:		
Tomo:	Libro:	Folio: Finca: Inscripción:
Derechos reales constituidos a su favor:		
Derechos Reales que gravan la finca:		
Derechos personales constituidos en relación con la finca:		

Fecha de construcción: AÑO: 1945
Costo de adquisición y de las inversiones efectuadas en su mejora (letra y número): C. CONSTRUCCIÓN: 1.388.400,00 € Un millón trescientos ochenta y ocho mil cuatrocientos euros
Valor en venta (letra y número):
Frutos y rentas que produce:
Documentación existente relativa al bien y signatura del lugar del Archivo en que obra:
Documentación adjunta: Plano descriptivo
Observaciones:
Variaciones producidas con posterioridad a la fecha de confección del inventario:



**DIPUTACIÓN PROVINCIAL
DE PALENCIA**

Inventario de bienes



Sello de la Corporación
y rúbrica del Secretario

463

EPIGRAFE 1º, GRUPO 3º : CARRETERAS

Nº de orden 232º	Denominación: C. P. DE VILLANUEVA DEL REBOLLAR A LA PP - 9611 PP - 9612		
Naturaleza:	Código contable: 201	Situación: TERMINOS MUNICIPALES DE VILLANUEVA Y CARDEÑOSA DE VOLPEJERA	
Límites: PK 0,000 EN EL PK 0,000 DE LA PP 9614 PK 4,604 EN EL PK 5,862 DE LA PP - 9611			
Longitud: 4,604 Km.		Anchura: 4,00 m – 5,00 m	
Características, construcción y estado de conservación: PK 0,000 AL 4,604, EN R. A. ESTADO MALO			
Naturaleza del dominio: USO PÚBLICO		Título de propiedad:	
Signatura de la inscripción en el Registro de la propiedad:			
Tomo:	Libro:	Folio:	Finca: Inscripción:
Derechos reales constituidos a su favor:			
Derechos Reales que gravan la finca:			
Derechos personales constituidos en relación con la finca:			

Fecha de construcción: AÑO: 1945
Costo de adquisición y de las inversiones efectuadas en su mejora (letra y número): C. CONSTRUCCIÓN: 506.440,00 € Quinientos seis mil cuatrocientos cuarenta euros
Valor en venta (letra y número):
Frutos y rentas que produce:
Documentación existente relativa al bien y signatura del lugar del Archivo en que obra:
Documentación adjunta: Plano descriptivo
Observaciones:
Variaciones producidas con posterioridad a la fecha de confección del inventario:

**DIPUTACIÓN PROVINCIAL
DE PALENCIA**



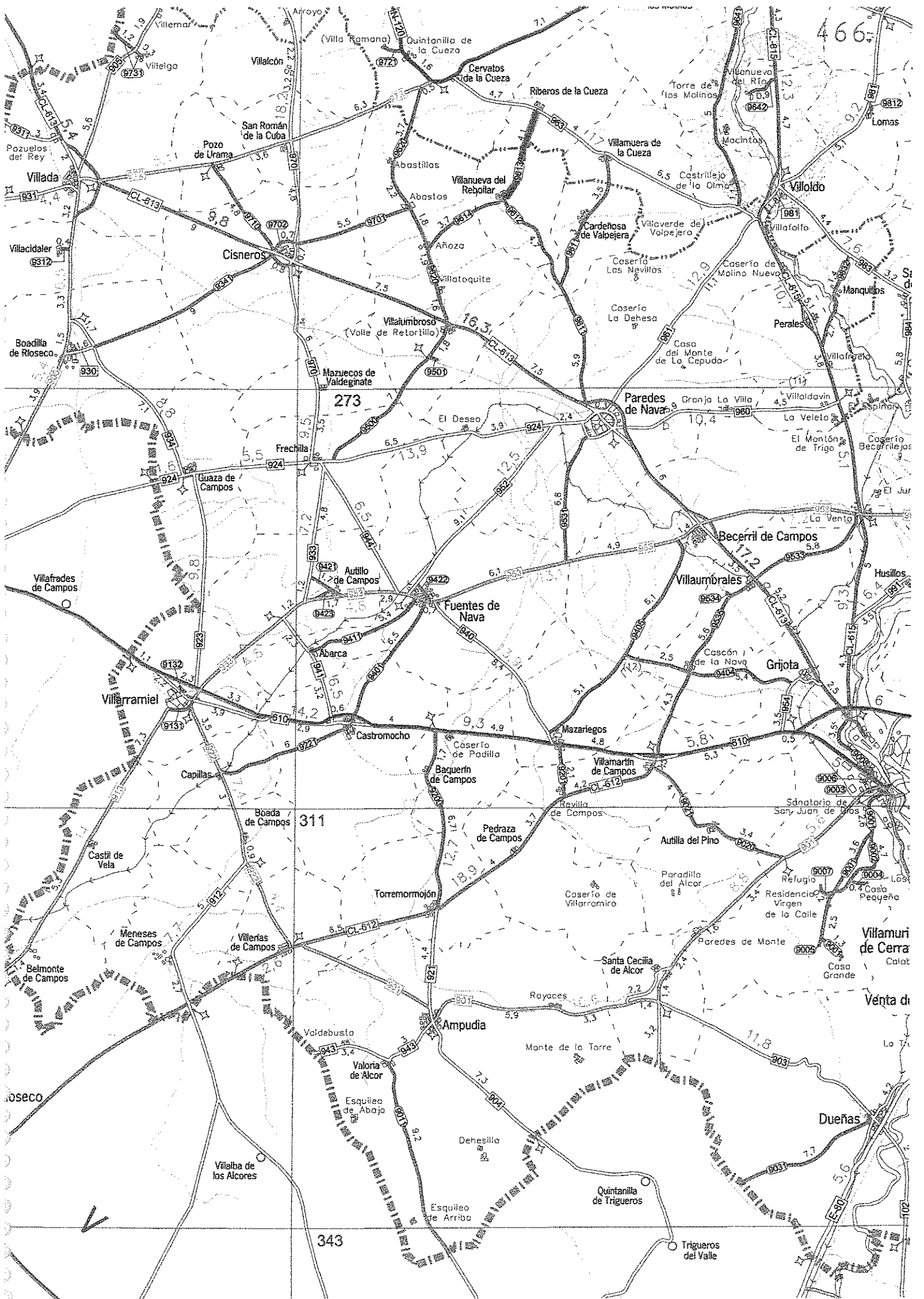
Sello de la Corporación
y rúbrica del Secretario

Inventario de bienes

EPÍGRAFE 1º, GRUPO 3º : CARRETERAS

Nº de orden 233º	Denominación: C. P. DE RIBEROS DE LA CUEZA A VILLANUEVA DEL REBOLLAR PP - 9613		
Naturaleza:	Código contable: 201	Situación: TÉRMINOS MUNICIPALES DE RIBEROS DE LA CUEZA Y VILLANUEVA DEL REBOLLAR	
Límites: PK 0,000 EN EL PK 4,680 DE LA P 963 PK 4,164 EN EL CASCO URBANO DE VILLANUEVA DEL REBOLLAR			
Longitud: 4,164 Km.		Anchura: 4,50 m – 5,50 m	
Características, construcción y estado de conservación: PK 0,000 AL 4,164 EN M. B. C. ESTADO BUENO			
Naturaleza del dominio: USO PÚBLICO		Título de propiedad:	
Signatura de la inscripción en el Registro de la propiedad:			
Tomo:	Libro:	Folio:	Finca: Inscripción:
Derechos reales constituidos a su favor:			
Derechos Reales que gravan la finca:			
Derechos personales constituidos en relación con la finca:			

Fecha de construcción: AÑOS: 1988, 1990, 1993
Costo de adquisición y de las inversiones efectuadas en su mejora (letra y número): C. CONSTRUCCIÓN: 666.240,00 € Seiscientos sesenta y seis mil doscientos cuarenta euros
Valor en venta (letra y número):
Frutos y rentas que produce:
Documentación existente relativa al bien y signatura del lugar del Archivo en que obra:
Documentación adjunta: Plano descriptivo
Observaciones:
Variaciones producidas con posterioridad a la fecha de confección del inventario:



466

273

311

343



**DIPUTACIÓN PROVINCIAL
DE PALENCIA**



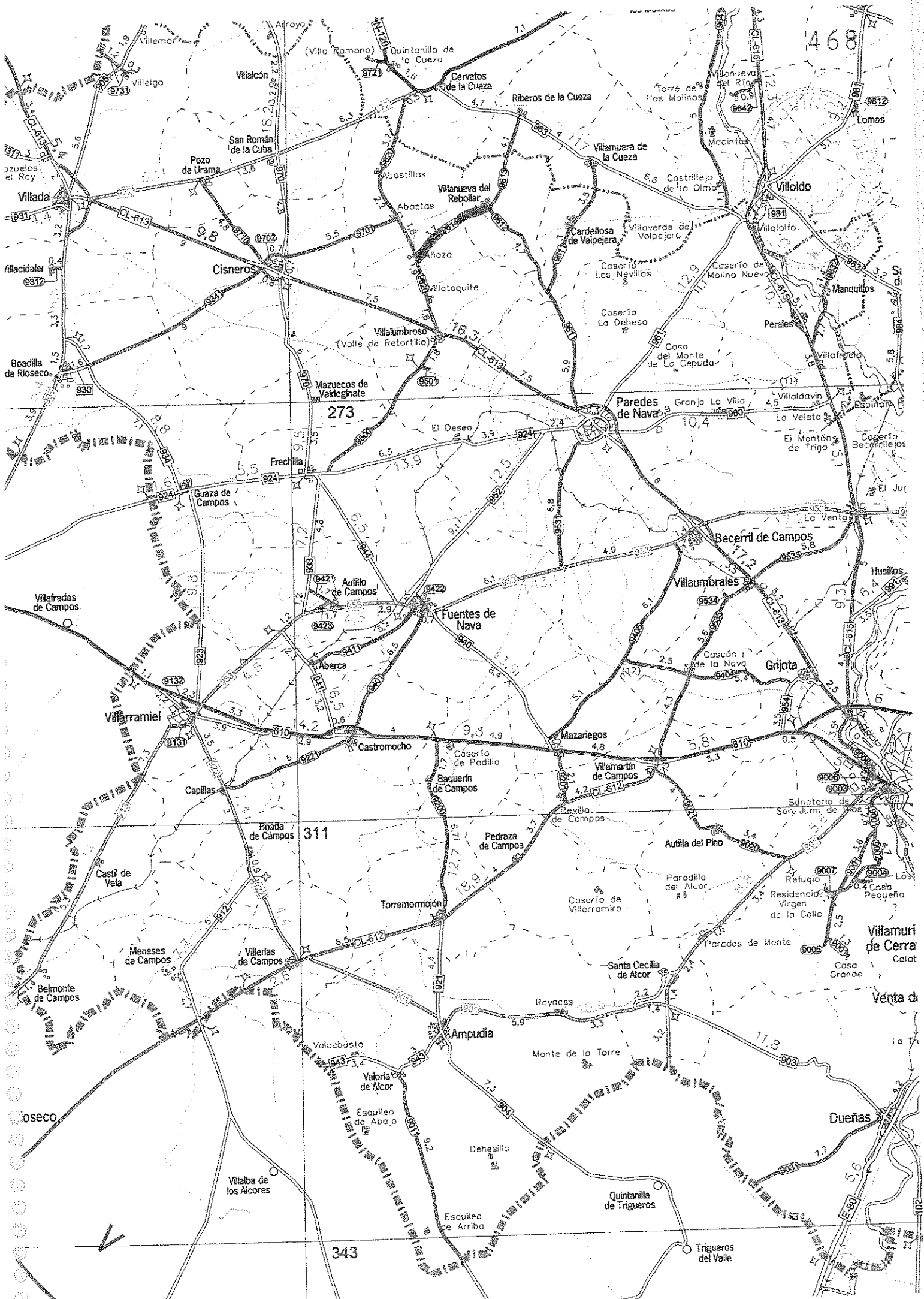
Sello de la Corporación
y rúbrica del Secretario

Inventario de bienes

EPÍGRAFE 1º, GRUPO 3º : CARRETERAS

Nº de orden 234º	Denominación: C. P. DE VILLANUEVA DEL REBOLLAR A AÑOZA PP - 9614	
Naturaleza:	Código contable: 201	Situación: TÉRMINOS MUNICIPALES DE VILLANUEVA DEL REBOLLAR Y AÑOZA
Límites: PK 0,000 EN EL CASCO URBANO DE VILLANUEVA DEL REBOLLAR PK 4,016 EN EL PK 8,006 DE LA PP - 9620 (AÑOZA)		
Longitud: 4,016 Km.		Anchura: 4,50 m - 5,50 m
Características, construcción y estado de conservación: PK 0,000 AL PK 4,016 EN M. B. C. ESTADO BUENO		
Naturaleza del dominio: USO PÚBLICO		Título de propiedad:
Signatura de la inscripción en el Registro de la propiedad:		
Tomo:	Libro:	Folio: Finca: Inscripción:
Derechos reales constituidos a su favor:		
Derechos Reales que gravan la finca:		
Derechos personales constituidos en relación con la finca:		

Fecha de construcción: AÑOS 1988, 1990
Costo de adquisición y de las inversiones efectuadas en su mejora (letra y número): C. CONSTRUCCIÓN: 642.560,00 € Seiscientos cuarenta y dos mil quinientos sesenta euros
Valor en venta (letra y número):
Frutos y rentas que produce:
Documentación existente relativa al bien y signatura del lugar del Archivo en que obra:
Documentación adjunta: Plano descriptivo
Observaciones:
Variaciones producidas con posterioridad a la fecha de confección del inventario:



468

9731

9312

930

924

9132

9131

912

913

913

9721

9701

9702

9501

9421

9422

9411

9412

943

943

9703

9704

9705

9706

9707

9708

9709

9710

9711

9712

9713

9714

9715

9716

9717

9718

9719

9720

9721

9722

9723

9724

9725

9726

9727

9728

9729

9730

9731

9732

9733

9734

9735

9736

9737

9738

9739

9740

9741

9742

9743

9744

9745

9746

9747

9748

9749

9750

9751

9752

9753

9754

9755

9756

9757

9758

9759

9760

9761

9762

9763

9764

9765

9766

9767

9768

9769

9770

9771

9772

9773

9774

9775

9776

9777

9778

9779

9780

9781

9782

273

311

343

343

343

343

343

343

16.3

13.9

12.5

12.5

12.5

12.5

12.5

12.5

10.4

10.4

10.4

10.4

10.4

10.4

10.4

10.4

9.3

9.3

9.3

9.3

9.3

9.3

9.3

9.3

8.7

8.7

8.7

8.7

8.7

8.7

8.7

8.7

7.5

7.5

7.5

7.5

7.5

7.5

7.5

7.5

6.5

6.5

6.5

6.5

6.5

6.5

6.5

6.5

5.5

5.5

5.5

5.5

5.5

5.5

5.5

5.5

4.7

4.7

4.7

4.7

4.7

4.7

4.7

4.7



**DIPUTACIÓN PROVINCIAL
DE PALENCIA**

Sello de la Corporación
y rúbrica del Secretario



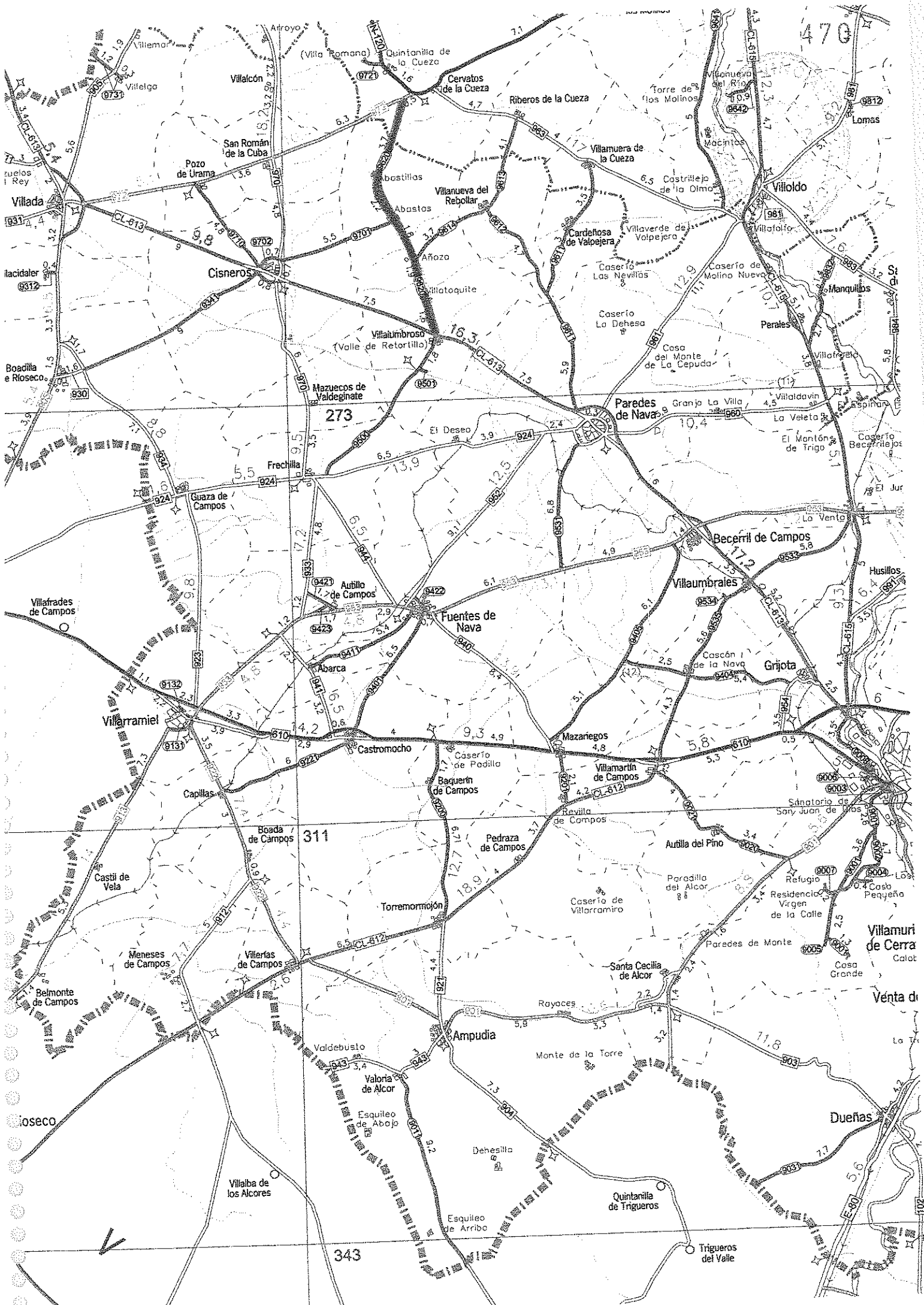
AM

Inventario de bienes

EPÍGRAFE 1º, GRUPO 3º : CARRETERAS

Nº de orden 235º	Denominación: C. P. DE VILLALUMBROSO POR ABASTAS A LA P - 972 PP - 9620	
Naturaleza:	Código contable: 201	Situación: TÉRMINOS MUNICIPALES DE VALLE DEL RETORTILLO Y CERVATOS DE LA CUEZA
Límites: PK 0,000 EN EL PK 11,700 (ANTIGUO) DE LA CL 613 PK 11,111 EN EL PK 0,000 DE LA P 972		
Longitud: 11,111 Km.		Anchura: 5,00 m - 6,00 m
Características, construcción y estado de conservación:		
PK 0,000 AL PK 5,354 PK 7,537 AL PK 9,644 PK 10,685 AL PK 11,111		} EN M. B. C. ESTADO BUENO
PK 5,340 AL PK 7,537 PK 9,644 AL PK 10,685		
Naturaleza del dominio: USO PÚBLICO		Título de propiedad: CEDIDA POR LA JUNTA DE CASTILLA Y LEON (AÑO 1999)
Signatura de la inscripción en el Registro de la propiedad:		
Tomo:	Libro:	Folio: Finca: Inscripción:
Derechos reales constituidos a su favor:		
Derechos Reales que gravan la finca:		
Derechos personales constituidos en relación con la finca:		

Fecha de construcción: REFUERZO DEL FIRME AÑOS 2000, 2003, 2004
Costo de adquisición y de las inversiones efectuadas en su mejora (letra y número): No construida por la Diputación de Palencia INV. MEJORAS: 117.000,00 € Ciento diecisiete mil euros
Valor en venta (letra y número):
Frutos y rentas que produce:
Documentación existente relativa al bien y signatura del lugar del Archivo en que obra:
Documentación adjunta: Plano descriptivo
Observaciones:
Variaciones producidas con posterioridad a la fecha de confección del inventario:



**DIPUTACIÓN PROVINCIAL
DE PALENCIA**



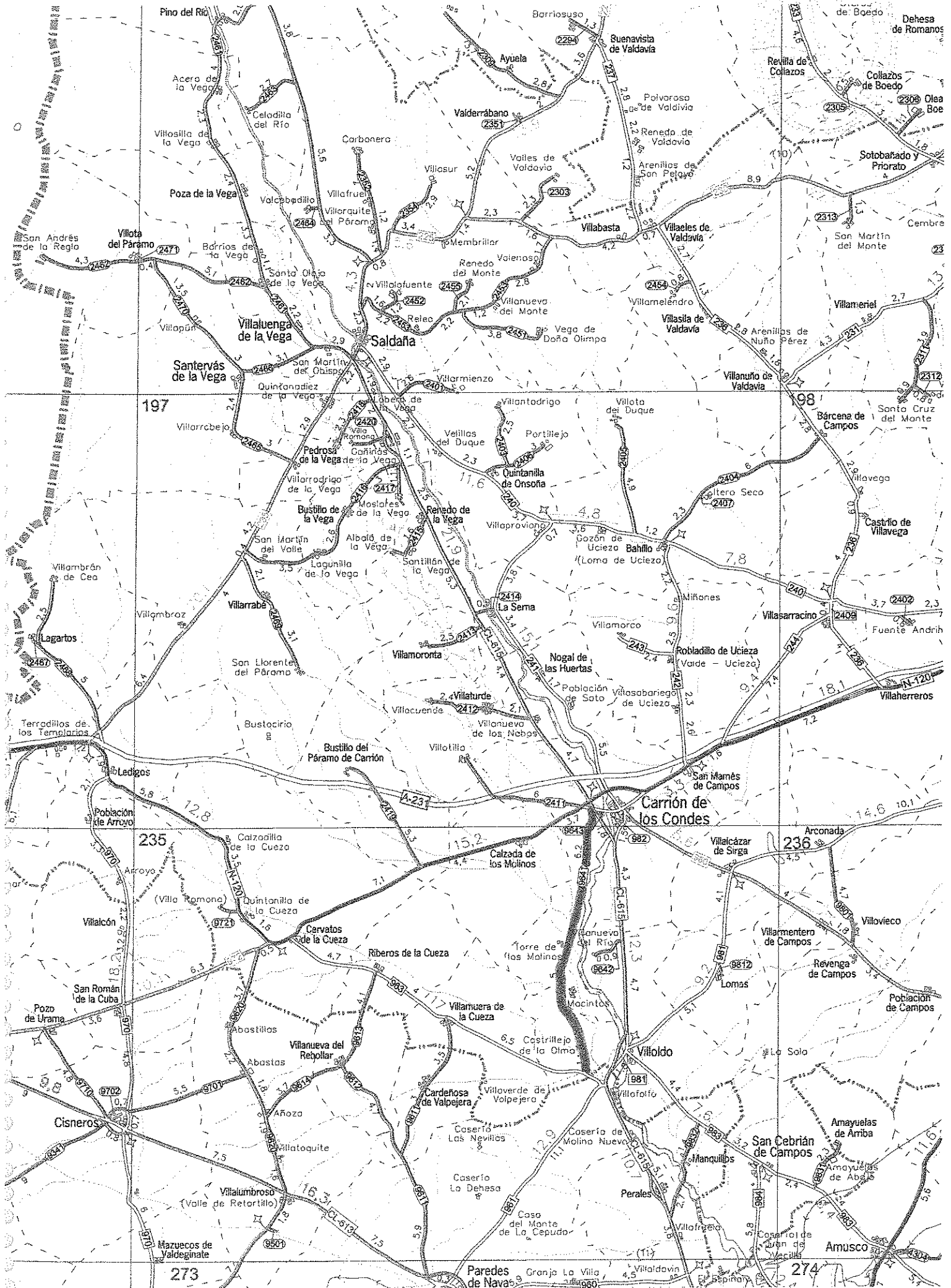
Sello de la Corporación
y rúbrica del Secretario

Inventario de bienes

EPIGRAFE 1º, GRUPO 3º : CARRETERAS

Nº de orden 236º	DENOMINACIÓN: C.P. DE CARRION DE LOS CONDES, POR TORRE DE LOS MOLINOS A LA P - 963 PP - 9641	
Naturaleza:	Código contable: 201	Situación: TÉRMINOS MUNICIPALES DE CARRION Y VILLOLDO
Límites: PK 0,000 EN EL PK 39,665 (ANTIGUO) DE LA CL 615 PK 11,844 EN EL PK 14,884 DE LA P 963		
Longitud: 11,844 Km.	Anchura: PK 0,000 A PK 10,731 4,00 m - 6,00 m PK 10,731 A PK 11,844 4,50 m - 5,50 m	
Características, construcción y estado de conservación:		
PK 0,000 AL PK 6,132 PK 7,650 AL PK 9,593 PK 10,731 AL PK 11,844	} EN R. A. ESTADO MALO	
PK 6,132 AL PK 7,650 PK 9,593 AL PK 10,731	} EN R. A. (L. B.) ESTADO REGULAR	
Naturaleza del dominio: USO PÚBLICO	Título de propiedad:	
Signatura de la inscripción en el Registro de la propiedad:		
Tomo:	Libro:	Folio: Finca: Inscripción:
Derechos reales constituidos a su favor:		
Derechos Reales que gravan la finca:		
Derechos personales constituidos en relación con la finca:		

Fecha de construcción: AÑOS: 1920, 1935, 1945
Costo de adquisición y de las inversiones efectuadas en su mejora (letra y número): C. CONSTRUCCIÓN: 1.302.840,00 € Un millón trescientos dos mil ochocientos cuarenta euros
Valor en venta (letra y número):
Frutos y rentas que produce:
Documentación existente relativa al bien y signatura del lugar del Archivo en que obra:
Documentación adjunta: Plano descriptivo
Observaciones:
Variaciones producidas con posterioridad a la fecha de confección del inventario:



**DIPUTACIÓN PROVINCIAL
DE PALENCIA**

Inventario de bienes



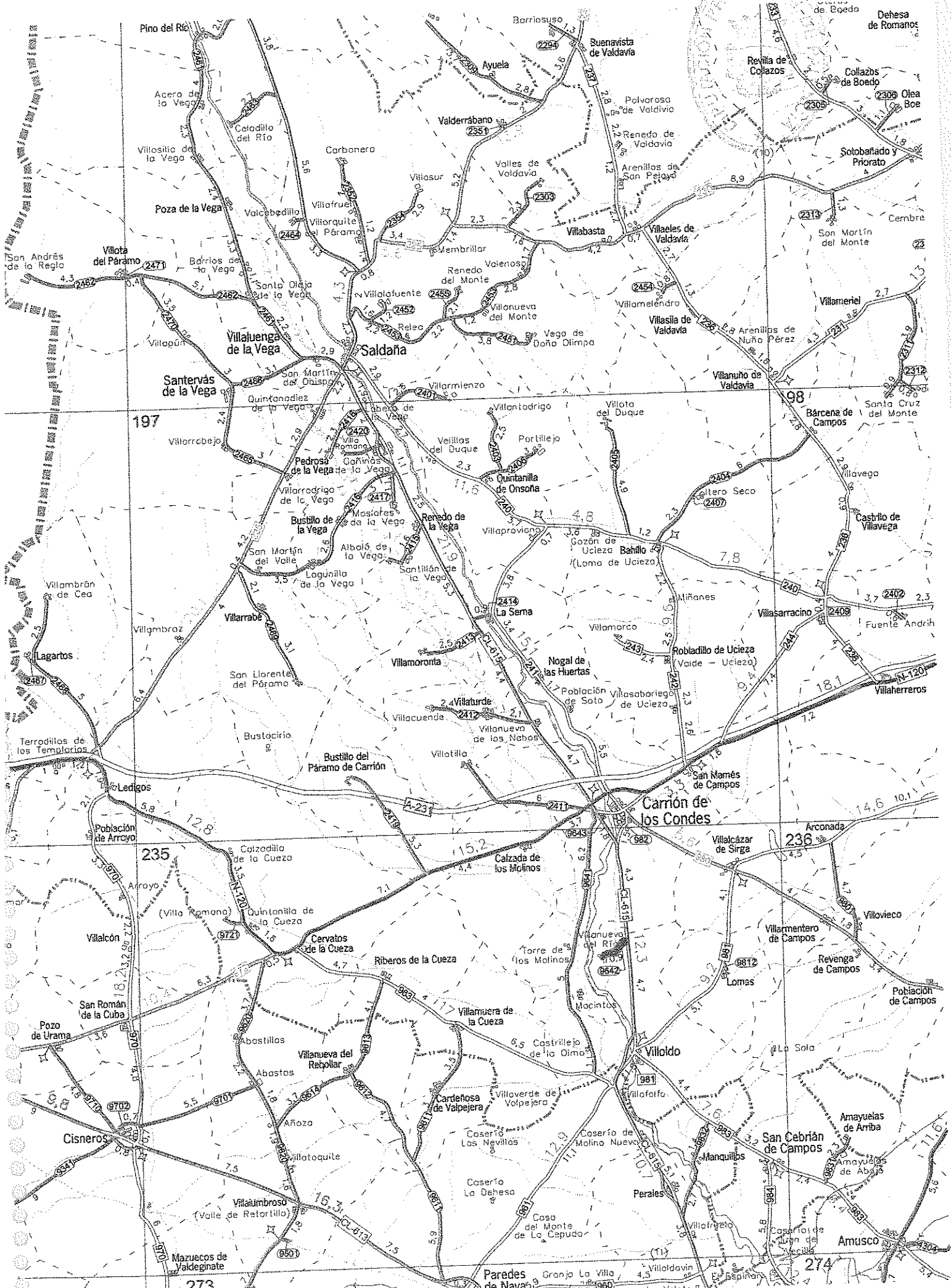
Sello de la Corporación
y rúbrica del Secretario

AM


EPÍGRAFE 1º, GRUPO 3º : CARRETERAS

Nº de orden 237º	Denominación: C.P. DE VILLANUEVA DEL RÍO A LA CL 615 PP-9642		
Naturaleza:	Código contable: 201	Situación: TÉRMINO MUNICIPAL DE VILLOLDO	
Límites: PK 0,000 EN EL CASCO URBANO DE VILLANUEVA DEL RIO PK 0,856 EN EL PK 34,024 (ANTIGUO) DE LA CL 615			
Longitud: 0,856 Km.		Anchura: 4,00 m – 6,00 m	
Características, construcción y estado de conservación: PK 0,000 AL PK 0,856 EN M. B. C. ESTADO BUENO			
Naturaleza del dominio: USO PÚBLICO		Título de propiedad:	
Signatura de la inscripción en el Registro de la propiedad:			
Tomo:	Libro:	Folio:	Finca: Inscripción:
Derechos reales constituidos a su favor:			
Derechos Reales que gravan la finca:			
Derechos personales constituidos en relación con la finca:			

Fecha de construcción: AÑO: 1936
Costo de adquisición y de las inversiones efectuadas en su mejora (letra y número): C. CONSTRUCCIÓN: 94.160,00 € Noventa y cuatro mil ciento sesenta euros
Valor en venta (letra y número):
Frutos y rentas que produce:
Documentación existente relativa al bien y signatura del lugar del Archivo en que obra:
Documentación adjunta: Plano descriptivo
Observaciones:
Variaciones producidas con posterioridad a la fecha de confección del inventario:



**DIPUTACIÓN PROVINCIAL
DE PALENCIA**



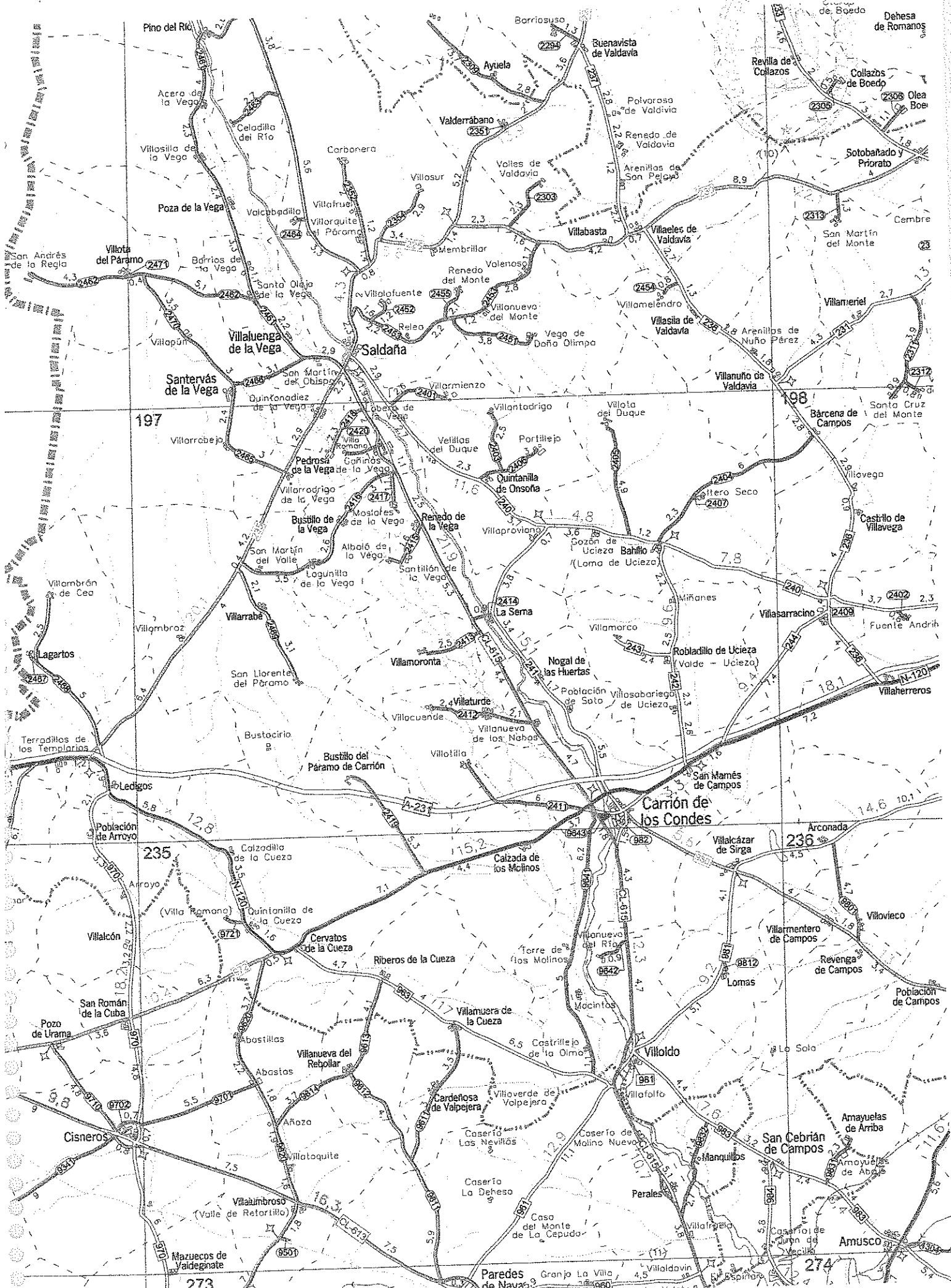
Sello de la Corporación
y rúbrica del Secretario

Inventario de bienes

EPÍGRAFE 1º, GRUPO 3º : CARRETERAS

Nº de orden 238º	Denominación: C.P. DE CARRION DE LOS CONDES A LA CL 615 PP-9643		
Naturaleza:	Código contable: 201	Situación: TÉRMINO MUNICIPAL DE CARRION DE LOS CONDES	
Límites: PK 0,000 EN EL CASCO URBANO DE CARRION DE LOS CONDES PK 0,370 EN EL PK 39,665 (ANTIGUO) DE LA CL 615			
Longitud: 0,360 Km.		Anchura: PK 0,000 A PK 0,172 5,00 m - 7,00 m PK 0,172 A PK 0,370 4,00 m - 5,00 m	
Características, construcción y estado de conservación: PK 0,000 A PK 0,172 EN M. B. C. ESTADO BUENO PK 0,172 A PK 0,370 EN R. A. ESTADO MALO			
Naturaleza del dominio: USO PÚBLICO		Título de propiedad:	
Signatura de la inscripción en el Registro de la propiedad:			
Tomo:	Libro:	Folio:	Finca: Inscripción:
Derechos reales constituidos a su favor:			
Derechos Reales que gravan la finca:			
Derechos personales constituidos en relación con la finca:			

Fecha de construcción: AÑO 1945
Costo de adquisición y de las inversiones efectuadas en su mejora (letra y número): C. CONSTRUCCIÓN: 49.300,00 € Cuarenta y nueve mil trescientos euros
Valor en venta (letra y número):
Frutos y rentas que produce:
Documentación existente relativa al bien y signatura del lugar del Archivo en que obra:
Documentación adjunta: Plano descriptivo
Observaciones:
Variaciones producidas con posterioridad a la fecha de confección del inventario:



197

235

273

98

236

274

2471

2487

972

9702

2482

2488

9721

9701

2464

2489

9722

9702

2452

2490

9723

9703

2455

2491

9724

9704

2457

2492

9725

9705

2458

2493

9726

9706

2459

2494

9727

9707

2450

2495

9728

9708

2451

2496

9729

9709

2452

2497

9730

9710

2453

2498

9731

9711

9501

9502

9503

9504

9505

9506

9507

9508


9509

9510

9511

9512

**DIPUTACIÓN PROVINCIAL
DE PALENCIA**



Sello de la Corporación
y rúbrica del Secretario

477

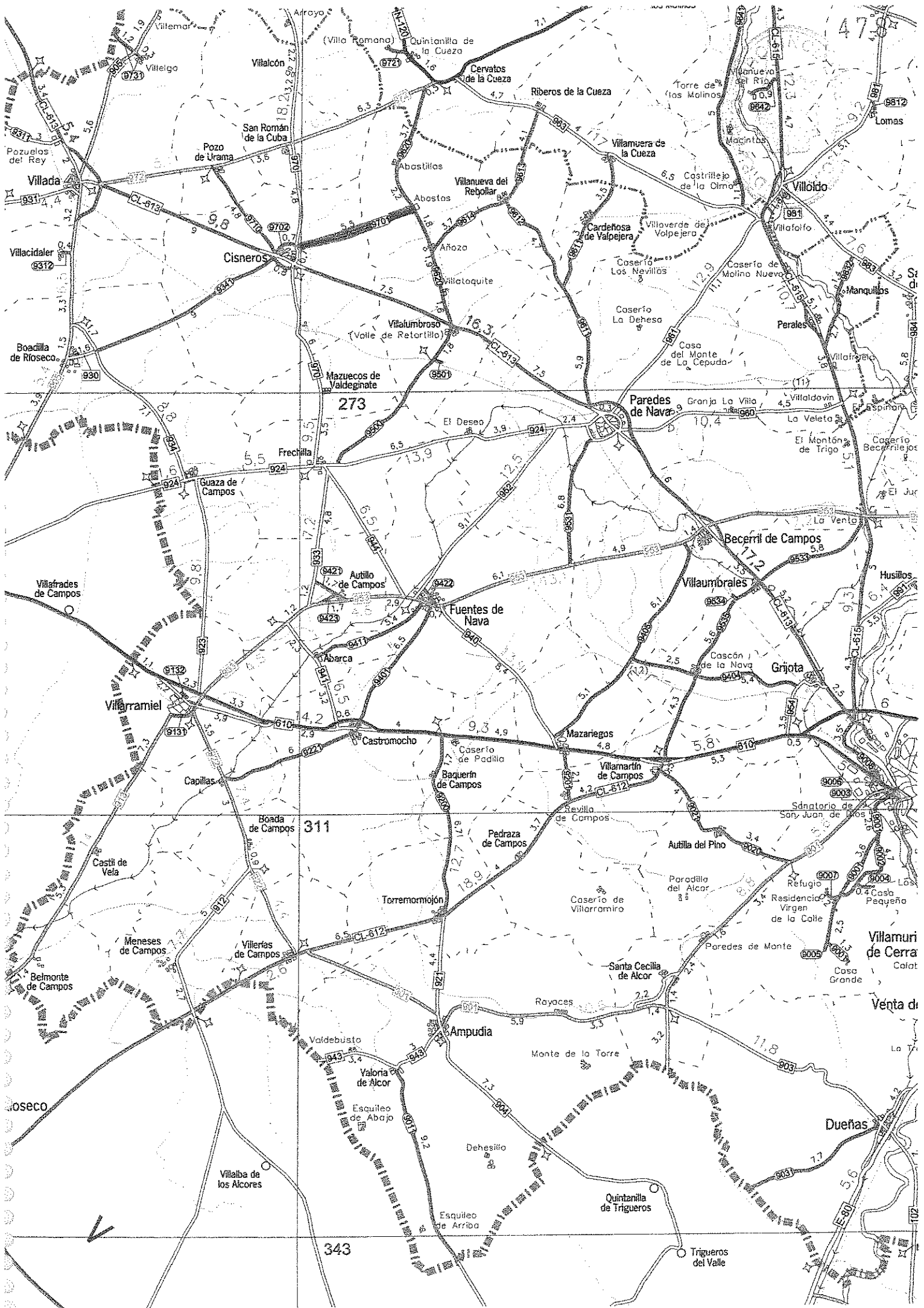
Inventario de bienes

[Handwritten signature]


EPÍGRAFE 1º, GRUPO 3º : CARRETERAS

Nº de orden 239º	Denominación: C.P. DE ABASTAS A CISNEROS PP - 9701		
Naturaleza:	Código contable: 201	Situación: TÉRMINOS MUNICIPALES DE VALLE DEL RETORTILLO Y CISNEROS	
Límites: PK 0,000 EN EL PK 6,450 DE LA PP - 9620 PK 5,531 EN EL PK 15,640 DE LA P 970			
Longitud: 5,531 Km.		Anchura: 4,00 m – 6,00 m	
Características, construcción y estado de conservación: PK 0,000 AL PK 5,531 EN M. B. C. ESTADO BUENO			
Naturaleza del dominio: USO PÚBLICO		Título de propiedad:	
Signatura de la inscripción en el Registro de la propiedad:			
Tomos:	Libro:	Folio:	Finca: Inscripción:
Derechos reales constituidos a su favor:			
Derechos Reales que gravan la finca:			
Derechos personales constituidos en relación con la finca:			

Fecha de construcción: AÑO 1945
Costo de adquisición y de las inversiones efectuadas en su mejora (letra y número): C. CONSTRUCCIÓN: 608.410,00 € Seiscientos ocho mil cuatrocientos diez euros
Valor en venta (letra y número):
Frutos y rentas que produce:
Documentación existente relativa al bien y signatura del lugar del Archivo en que obra:
Documentación adjunta: Plano descriptivo
Observaciones:
Variaciones producidas con posterioridad a la fecha de confección del inventario:



**DIPUTACIÓN PROVINCIAL
DE PALENCIA**



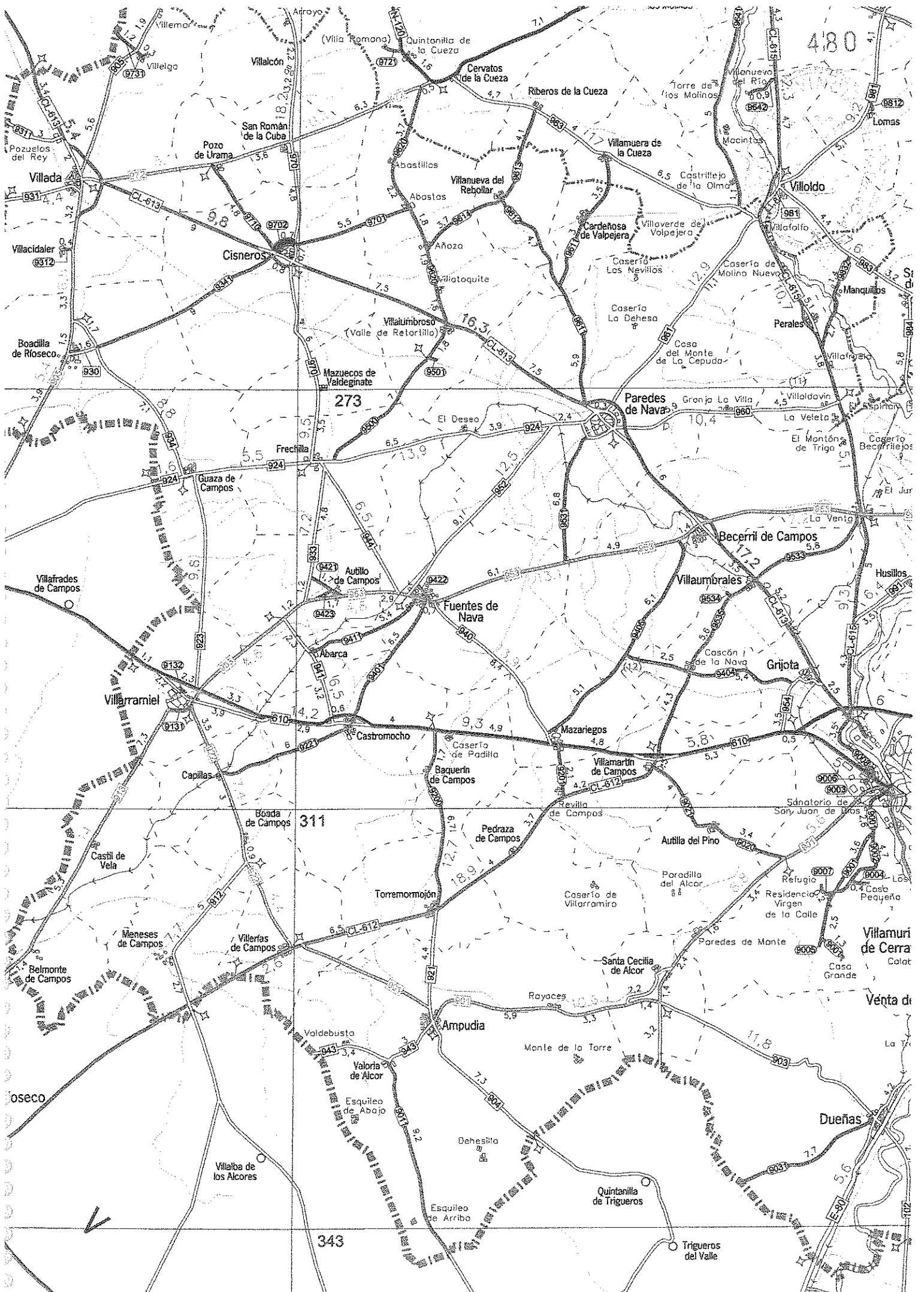
Sello de la Corporación
y rúbrica del Secretario

Inventario de bienes


EPÍGRAFE 1º, GRUPO 3º : CARRETERAS

Nº de orden 240º	Denominación: C.P. DE CIRCUNVALACIÓN DE CISNEROS PP - 9702		
Naturaleza:	Código contable: 201	Situación: TERMINO MUNICIPAL DE CISNEROS	
Límites: PK 0,000 EN EL PK 15,527 DE LA P - 970 PK 0,690 EN EL PK 34,148 (ANTIGUO) DE LA CL 613			
Longitud: 0,690 Km.		Anchura: 4,5 m – 5,50 m	
Características, construcción y estado de conservación: PK 0,000 AL PK 0,690 EN M. B. C. ESTADO BUENO			
Naturaleza del dominio: USO PÚBLICO		Título de propiedad:	
Signatura de la inscripción en el Registro de la propiedad:			
Tomo:	Libro:	Folio:	Finca: Inscripción:
Derechos reales constituidos a su favor:			
Derechos Reales que gravan la finca:			
Derechos personales constituidos en relación con la finca:			

Fecha de construcción: AÑO 1945
Costo de adquisición y de las inversiones efectuadas en su mejora (letra y número): C. CONSTRUCCIÓN: 110.400,00 € Ciento diez mil cuatrocientos euros
Valor en venta (letra y número):
Frutos y rentas que produce:
Documentación existente relativa al bien y signatura del lugar del Archivo en que obra:
Documentación adjunta: Plano descriptivo
Observaciones:
Variaciones producidas con posterioridad a la fecha de confección del inventario:



**DIPUTACIÓN PROVINCIAL
DE PALENCIA**



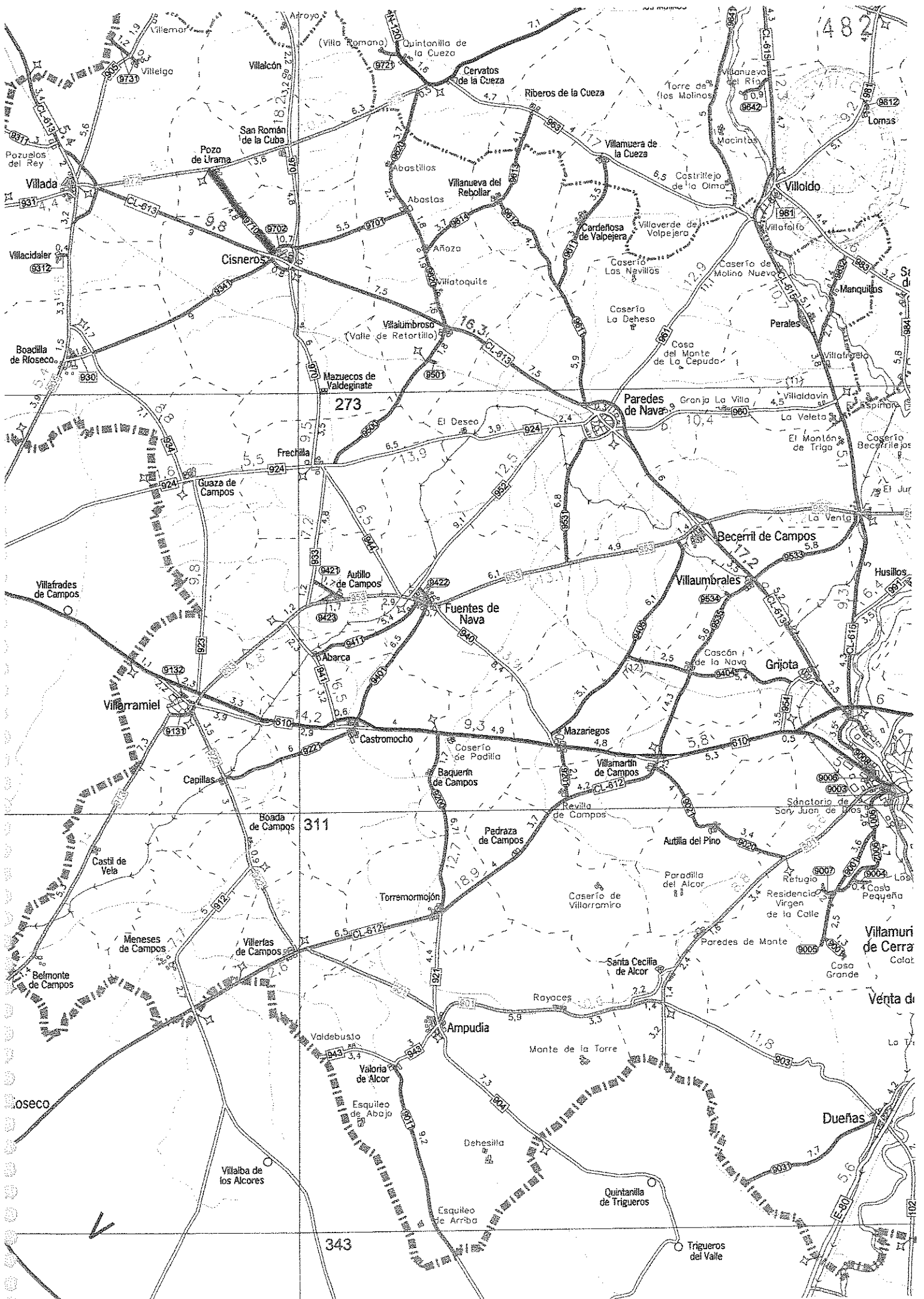
Sello de la Corporación
y rúbrica del Secretario

Inventario de bienes


EPÍGRAFE 1º, GRUPO 3º: CARRETERAS

Nº de orden 241º	Denominación: C. P. DE POZO DE URAMA A CISNEROS PP - 9710	
Naturaleza:	Código contable: 201	Situación: TÉMINOS MUNICIPALES DE POZO DE URAMA Y CISNEROS
Límites: PK 0,000 EN EL PK 9,918 DE LA P 972 PK 4,793 EN EL PK 34,237 (ANTIGUO) DE LA CL 613		
Longitud: 4,793	Anchura: 5,00 m – 6,00 m	
Características, construcción y estado de conservación: PK 0,000 AL PK 4,793 EN M .B. C. ESTADO BUENO		
Naturaleza del dominio: USO PÚBLICO	Título de propiedad: CEDIDA POR LA JUNTA DE CASTILLA Y LEON AÑO 1999	
Signatura de la inscripción en el Registro de la propiedad:		
Tomo:	Libro:	Folio: Finca: Inscripción:
Derechos reales constituidos a su favor:		
Derechos Reales que gravan la finca:		
Derechos personales constituidos en relación con la finca:		

Fecha de construcción: CEDIDA DE OTRO ORGANISMO
Costo de adquisición y de las inversiones efectuadas en su mejora (letra y número): No construida por la Diputación de Palencia
Valor en venta (letra y número):
Frutos y rentas que produce:
Documentación existente relativa al bien y signatura del lugar del Archivo en que obra:
Documentación adjunta: Plano descriptivo
Observaciones:
Variaciones producidas con posterioridad a la fecha de confección del inventario:



**DIPUTACIÓN PROVINCIAL
DE PALENCIA**



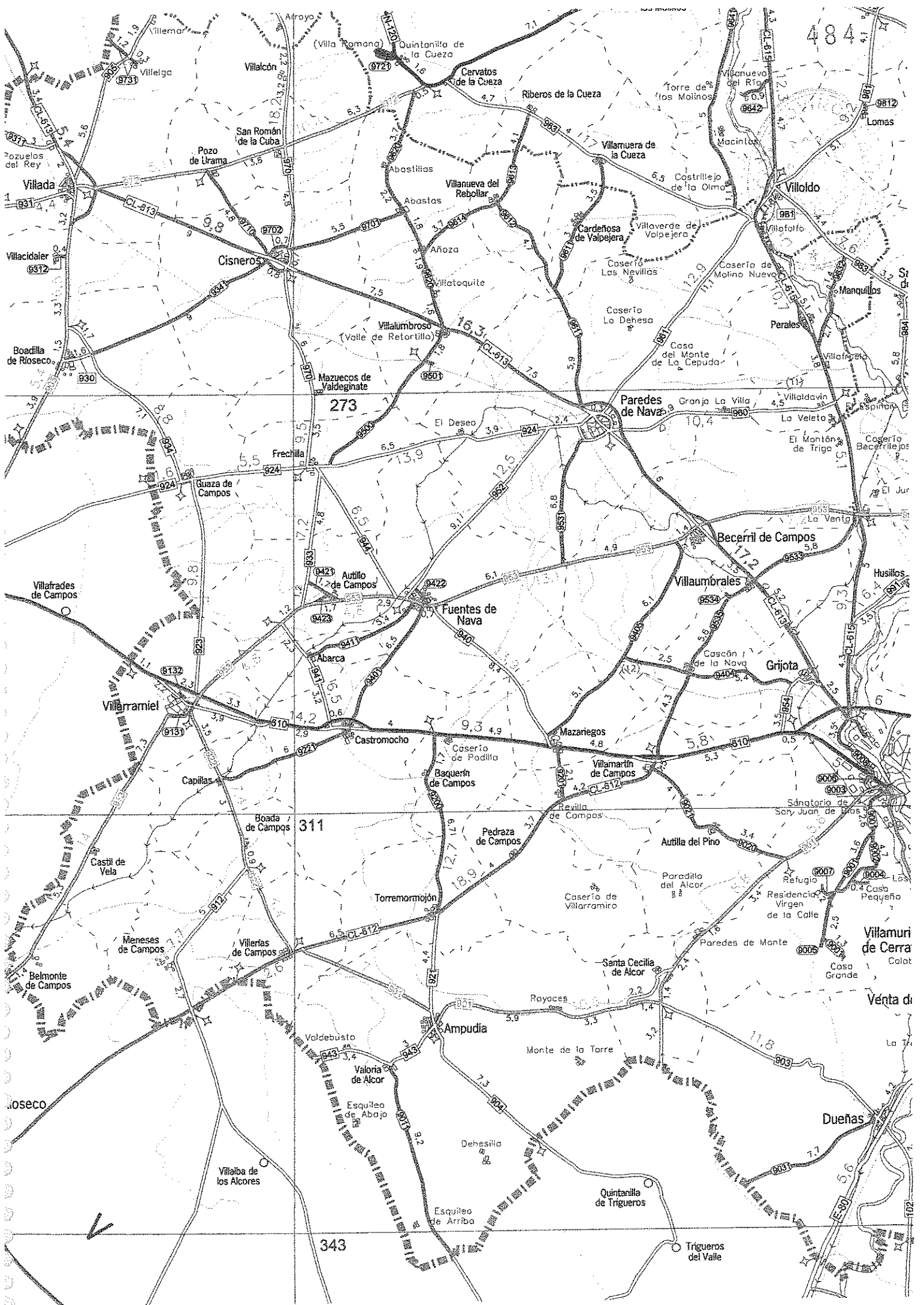
Sello de la Corporación
y rúbrica del Secretario

Inventario de bienes

EPÍGRAFE 1º, GRUPO 3º : CARRETERAS

Nº de orden 242º	Denominación: C.P. DE ACCESO A LA VILLA ROMANA DE QUINTANILLA DE LA CUEZA PP-9721		
Naturaleza:	Código contable: 201	Situación: TÉRMINO MUNICIPAL DE CERVATOS DE LA CUEZA	
Límites: PK 0,000 EN EL PK 214,336 (ANTIGUO) DE CN 120 PK 0,923 EN LA VILLA ROMANA DE QUINTANILLA DE LA CUEZA			
Longitud: 0,923 Km.		Anchura: 3,50 m – 4,50 m	
Características, construcción y estado de conservación: PK 0,000 AL PK 0,923 EN R. A. ESTADO REGULAR			
Naturaleza del dominio: USO PÚBLICO		Título de propiedad:	
Signatura de la inscripción en el Registro de la propiedad:			
Tomo:	Libro:	Folio:	Finca: Inscripción:
Derechos reales constituidos a su favor:			
Derechos Reales que gravan la finca:			
Derechos personales constituidos en relación con la finca:			

Fecha de construcción: AÑO 1986
Costo de adquisición y de las inversiones efectuadas en su mejora (letra y número): C. CONSTRUCCIÓN: 101.530,00 € Ciento un mil quinientos treinta euros
Valor en venta (letra y número):
Frutos y rentas que produce:
Documentación existente relativa al bien y signatura del lugar del Archivo en que obra:
Documentación adjunta: Plano descriptivo
Observaciones:
Variaciones producidas con posterioridad a la fecha de confección del inventario:



**DIPUTACIÓN PROVINCIAL
DE PALENCIA**



Sello de la Corporación
y rúbrica del Secretario

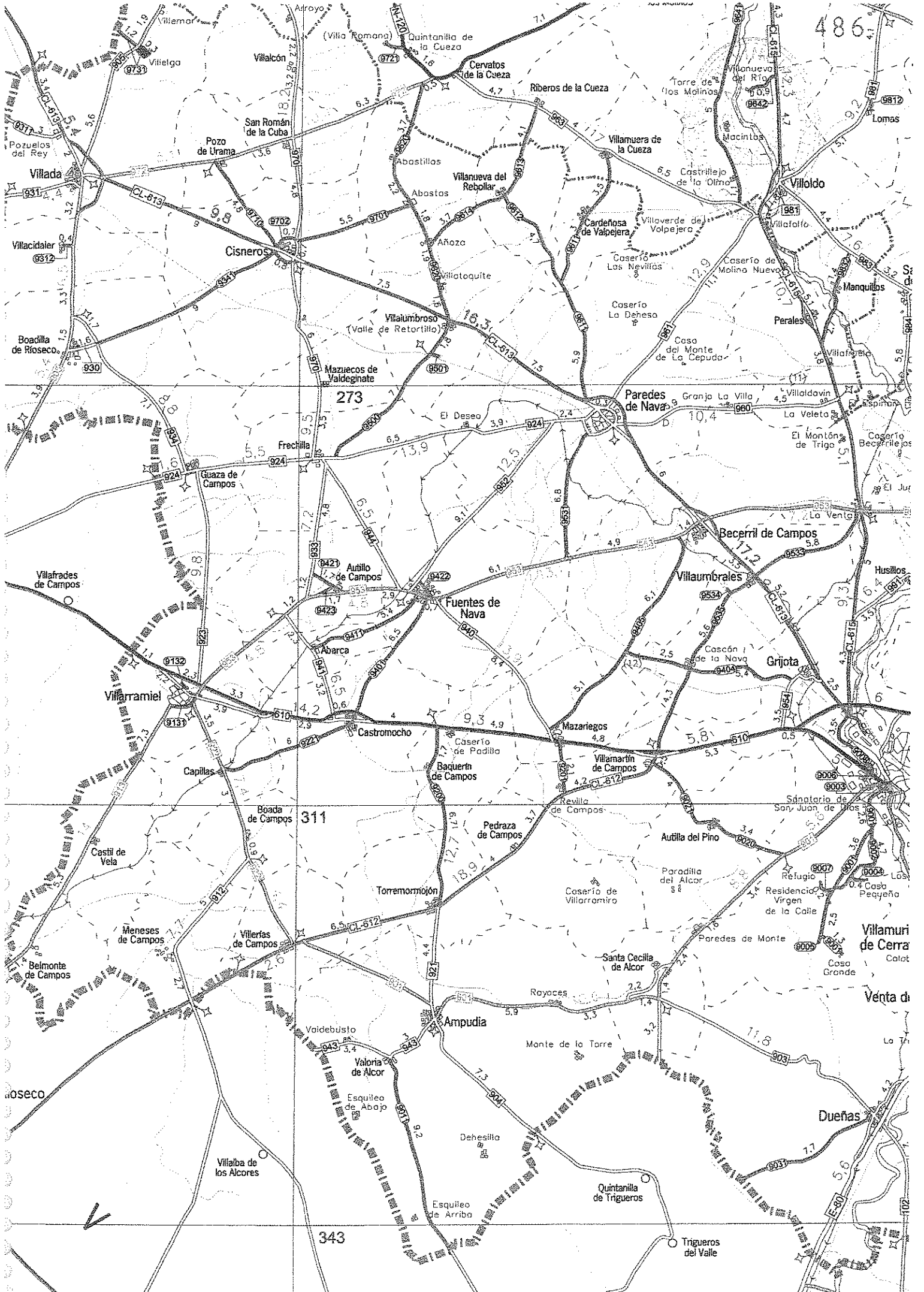
485

Inventario de bienes

EPÍGRAFE 1º, GRUPO 3º: CARRETERAS

Nº de orden 243º	Denominación: C.P. DE VILLELGA AL LÍMITE DE PROVINCIA PP - 9731	
Naturaleza:	Código contable: 201	Situación: TÉRMINO MUNICIPAL DE VILLADA
Límites: PK 0,000 EN EL CASCO URBANO DE VILLELGA PK 1,500 EN EL LÍMITE DE PROVINCIA CON LEON		
Longitud: 1,500 Km.	Anchura: 4,00 m – 5,00 m	
Características, construcción y estado de conservación: PK 0,000 AL PK 1,500 EN M. B. C. ESTADO REGULAR		
Naturaleza del dominio: USO PÚBLICO	Título de propiedad:	
Signatura de la inscripción en el Registro de la propiedad:		
Tomo:	Libro:	Folio: Finca: Inscripción:
Derechos reales constituidos a su favor:		
Derechos Reales que gravan la finca:		
Derechos personales constituidos en relación con la finca:		

Fecha de construcción: AÑO 1944 TRAMO VILLELGA A LA P – 905 AÑO 1985 TRAMO P-905 AL LIMITE DE PROVINCIA CON LEON
Costo de adquisición y de las inversiones efectuadas en su mejora (letra y número): C. CONSTRUCCIÓN: 165.000,00 € Ciento sesenta y cinco mil euros
Valor en venta (letra y número):
Frutos y rentas que produce:
Documentación existente relativa al bien y signatura del lugar del Archivo en que obra:
Documentación adjunta: Plano descriptivo
Observaciones:
Variaciones producidas con posterioridad a la fecha de confección del inventario:



**DIPUTACIÓN PROVINCIAL
DE PALENCIA**



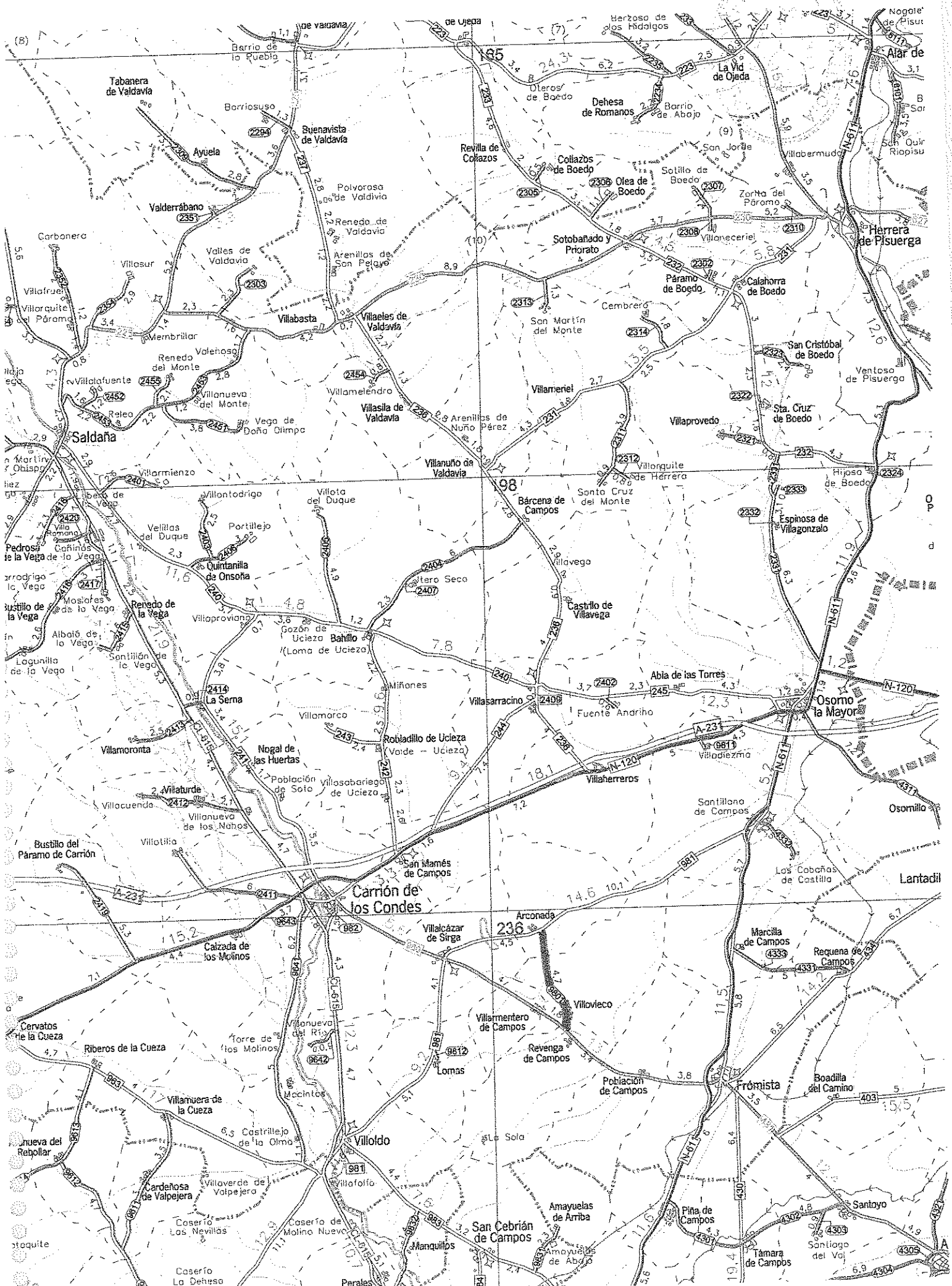
Sello de la Corporación
y rúbrica del Secretario

Inventario de bienes

EPIGRAFE 1º, GRUPO 3º: CARRETERAS

Nº de orden 244º	Denominación: C.P. DE REVENGA DE CAMPOS A ARCONADA PP - 9801		
Naturaleza:	Código contable: 201	Situación: TÉRMINOS MUNICIPALES DE REVENGA DE CAMPOS, VILLOVIECO Y ARCONADA	
Límites: PK 0,000 EN EL PK 11,382 DE LA P - 980 PK 4,694 EN EL PK 13,742 DE LA P 981			
Longitud: 4,694 Km.		Anchura: 4,00 m - 6,00 m	
Características, construcción y estado de conservación: PK 0,000 AL PK 4,694 EN M. B. C. ESTADO BUENO MEJORA DRENAJE EN VILLOVIECO AÑO 2001			
Naturaleza del dominio: USO PÚBLICO		Título de propiedad:	
Signatura de la inscripción en el Registro de la propiedad:			
Tomo:	Libro:	Folio:	Finca: Inscripción:
Derechos reales constituidos a su favor:			
Derechos Reales que gravan la finca:			
Derechos personales constituidos en relación con la finca:			

Fecha de construcción: AÑO: 1946 REFUERZO DEL FIRME, AÑO 1993 MEJORA DRENAJE EN VILLOVIECO, AÑO 2001
Costo de adquisición y de las inversiones efectuadas en su mejora (letra y número): C. CONSTRUCCIÓN: 985.740,00 € Novecientos ochenta y cinco mil setecientos cuarenta euros INV. MEJORAS: 20.012,00 € Veinte mil doce euros
Valor en venta (letra y número):
Frutos y rentas que produce:
Documentación existente relativa al bien y signatura del lugar del Archivo en que obra:
Documentación adjunta: Plano descriptivo
Observaciones:
Variaciones producidas con posterioridad a la fecha de confección del inventario:



**DIPUTACIÓN PROVINCIAL
DE PALENCIA**



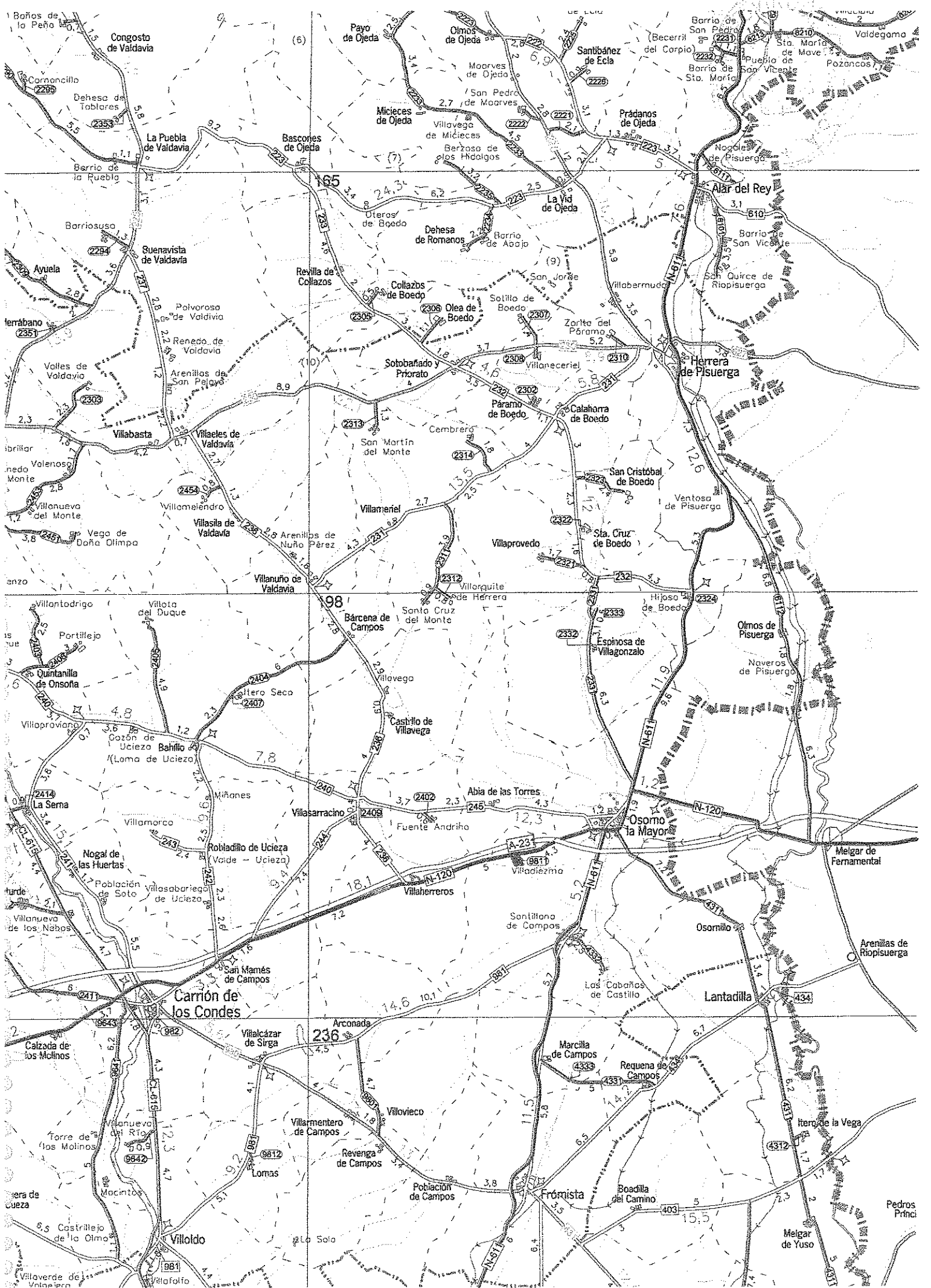
Sello de la Corporación
y rúbrica del Secretario

Inventario de bienes

EPÍGRAFE 1º, GRUPO 3º : CARRETERAS

Nº de orden 245º	Denominación: C.P. DE VILLADIEZMA A LA CN 120 PP - 9811	
Naturaleza:	Código contable: 201	Situación: TÉRMINO MUNICIPAL DE OSORNO LA MAYOR
Límites: PK 0,000 EN EL CASCO URBANO DE VILLADIEZMA PK 0,400 EN EL PK 180,291 (ANTIGUO) DE LA CN 120		
Longitud: 0,400 Km.	Anchura: 4,00 m – 5,00 m	
Características, construcción y estado de conservación: PK 0,000 AL PK 0,400 EN R. A ESTADO MALO		
Naturaleza del dominio: USO PÚBLICO	Título de propiedad:	
Signatura de la inscripción en el Registro de la propiedad:		
Tomó:	Libro:	Folio: Finca: Inscripción:
Derechos reales constituidos a su favor:		
Derechos Reales que gravan la finca:		
Derechos personales constituidos en relación con la finca:		

Fecha de construcción: AÑO: 1920
Costo de adquisición y de las inversiones efectuadas en su mejora (letra y número): C. CONSTRUCCIÓN: 44.000,00 € Cuarenta y cuatro mil euros
Valor en venta (letra y número):
Frutos y rentas que produce:
Documentación existente relativa al bien y signatura del lugar del Archivo en que obra:
Documentación adjunta: Plano descriptivo
Observaciones:
Variaciones producidas con posterioridad a la fecha de confección del inventario:



**DIPUTACIÓN PROVINCIAL
DE PALENCIA**



Sello de la Corporación
y rúbrica del Secretario

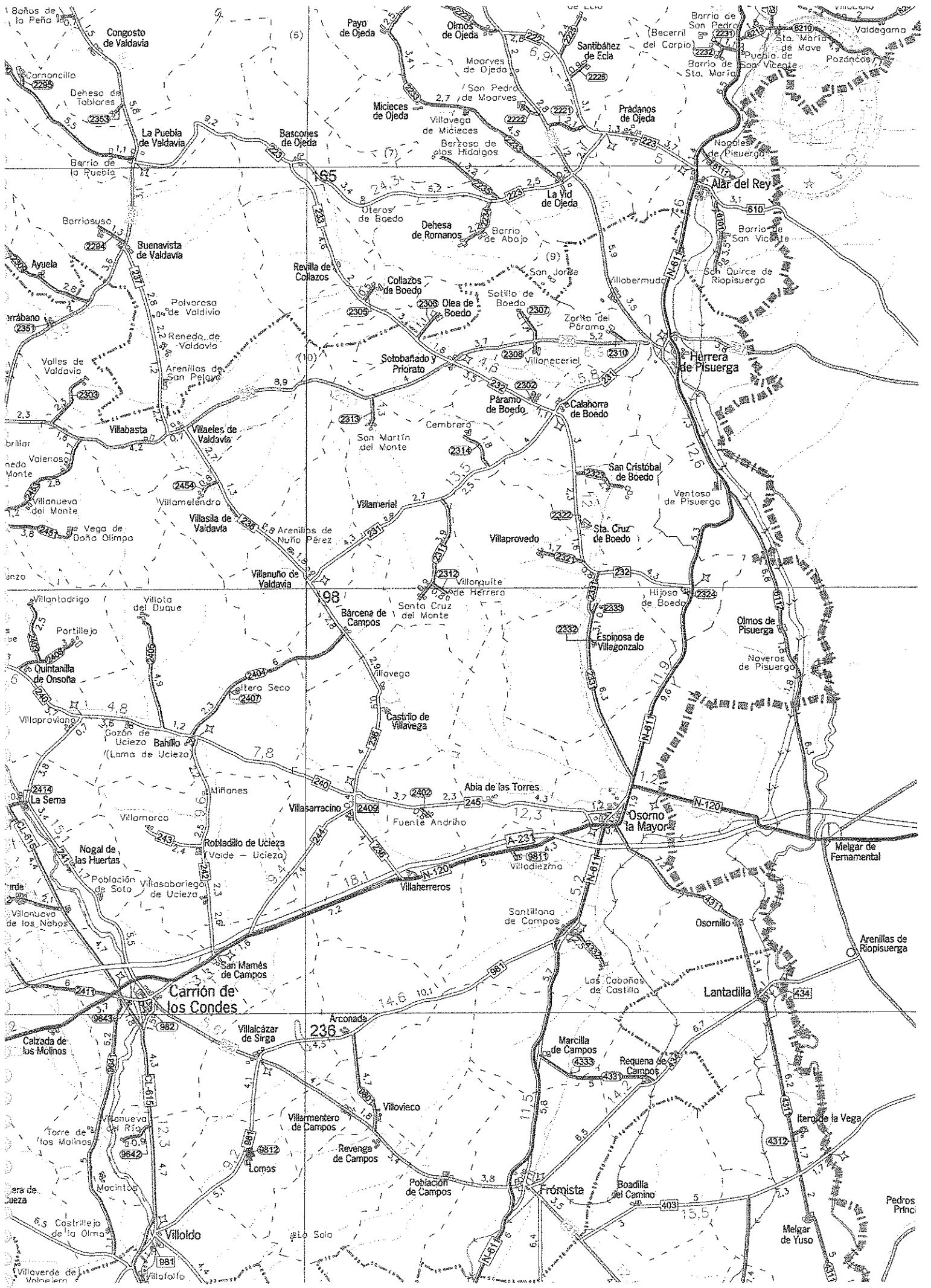
AM

Inventario de bienes

EPÍGRAFE 1º, GRUPO 3º : CARRETERAS

Nº de orden 246º	Denominación: C. P DE LOMAS A LA P - 981 PP - 9812	
Naturaleza:	Código contable: 201	Situación: TÉRMINO MUNICIPAL DE LOMAS
Límites: PK 0,000 EN EL CASCO URBANO DE LOMAS PK 0,350 EN EL PK 4,272 DE LA P- 981		
Longitud: 0,350 Km.	Anchura: 4,50 m – 6,50 m	
Características, construcción y estado de conservación: PK 0,000 AL PK 0,350 EN M. B. C. ESTADO BUENO		
Naturaleza del dominio: USO PÚBLICO	Título de propiedad:	
Signatura de la inscripción en el Registro de la propiedad:		
Tomo:	Libro:	Folio:
		Finca:
		Inscripción:
Derechos reales constituidos a su favor:		
Derechos Reales que gravan la finca:		
Derechos personales constituidos en relación con la finca:		

Fecha de construcción: AÑO 1979
Costo de adquisición y de las inversiones efectuadas en su mejora (letra y número): C. CONSTRUCCIÓN: 56.000,00 € Cincuenta y seis mil euros
Valor en venta (letra y número):
Frutos y rentas que produce:
Documentación existente relativa al bien y signatura del lugar del Archivo en que obra:
Documentación adjunta: Plano descriptivo
Observaciones:
Variaciones producidas con posterioridad a la fecha de confección del inventario:



**DIPUTACIÓN PROVINCIAL
DE PALENCIA**



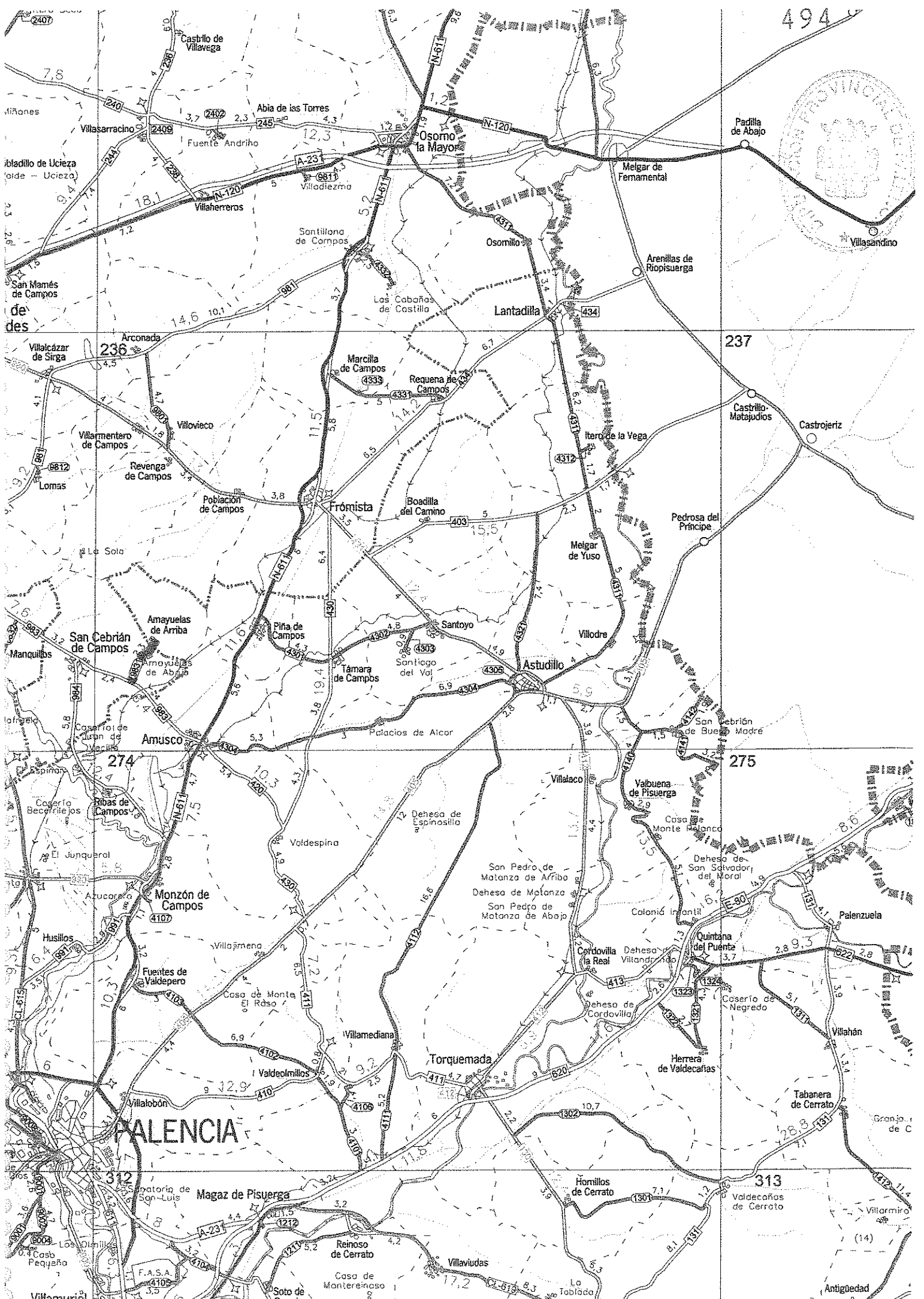

Sello de la Corporación
y rúbrica del Secretario

Inventario de bienes

EPÍGRAFE 1º, GRUPO 3º : CARRETERAS

Nº de orden 247º	Denominación: C.P. DE AMAYUELAS DE ARRIBA A LA P - 983 PP - 9831	
Naturaleza:	Código contable: 201	Situación: TÉRMINOS MUNICIPALES DE AMAYUELAS DE ARRIBA Y SAN CEBRIÁN DE CAMPOS
Límites: PK 0,000 EN EL CASCO URBANO DE AMAYUELAS DE ARRIBA PK 2,272 EN EL PK 4,019 DELA P- 983		
Longitud: 2,272 Km.	Anchura: 4,00 m – 6,00 m	
Características, construcción y estado de conservación: PK 0,000 AL PK 2,272 EN R. A. ESTADO REGULAR		
Naturaleza del dominio: USO PÚBLICO	Título de propiedad:	
Signatura de la inscripción en el Registro de la propiedad:		
Tomo:	Libro:	Folio: Finca: Inscripción:
Derechos reales constituidos a su favor:		
Derechos Reales que gravan la finca:		
Derechos personales constituidos en relación con la finca:		

Fecha de construcción: AÑO 1920
Costo de adquisición y de las inversiones efectuadas en su mejora (letra y número): C. CONSTRUCCIÓN: 249.920,00 € Doscientos cuarenta y nueve mil novecientos veinte euros
Valor en venta (letra y número):
Frutos y rentas que produce:
Documentación existente relativa al bien y signatura del lugar del Archivo en que obra:
Documentación adjunta: Plano descriptivo
Observaciones:
Variaciones producidas con posterioridad a la fecha de confección del inventario:



des

PALENCIA

Villamuriel

(14)

Antigüedad

**DIPUTACIÓN PROVINCIAL
DE PALENCIA**



Sello de la Corporación
y rúbrica del Secretario

AU

Inventario de bienes

EPIGRAFE 1º, GRUPO 3º : CARRETERAS

Nº de orden 248º	Denominación: C. P. DE ENLACE DE LA P – 983, POR MANQUILLOS A LA CL 615 PP-9832		
Naturaleza:	Código contable: 201	Situación: TÉRMINOS MUNICIPALES DE MANQUILLOS Y PERALES	
Límites: PK 0,000 EN EL PK 9,599 DE LA P 983 PK 4,146 EN EL PK 20,347 (ANTIGUA) DE LA CL 615			
Longitud: 4,146 Km.		Anchura: PK 0,000 A PK 1,436 4,00 m - 6,00 m PK 1,436 A PK 2,977 5,00 m - 6,00 m PK 2,977 A PK 4,146 6,00 m - 7,00 m	
Características, construcción y estado de conservación: PK 0,000 AL PK 4,146 EN M. B. C. ESTADO BUENO			
Naturaleza del dominio: USO PÚBLICO		Título de propiedad:	
Signatura de la inscripción en el Registro de la propiedad:			
Tomo:	Libro:	Folio:	Finca: Inscripción:
Derechos reales constituidos a su favor:			
Derechos Reales que gravan la finca:			
Derechos personales constituidos en relación con la finca:			

Fecha de construcción: AÑO: 1933, 1961, 1986
Costo de adquisición y de las inversiones efectuadas en su mejora (letra y número): C. CONSTRUCCIÓN: 650.010,00 € Seiscientos cincuenta mil diez euros
Valor en venta (letra y número):
Frutos y rentas que produce:
Documentación existente relativa al bien y signatura del lugar del Archivo en que obra:
Documentación adjunta: Plano descriptivo
Observaciones:
Variaciones producidas con posterioridad a la fecha de confección del inventario:

