



Támara de Campos

Mancomunidad Villas del Bajo Carrión y Ucieza
Aguas del Otero



Alcaldesa: **MARÍA CONCHA GALLARDO GARCÍA**

Concejales:

JUAN JOSÉ BAYÓN VAY

FERNÁNDO JAVIER MANRIQUE GONZÁLEZ



Ficha Municipio

Municipio N°: 142

Superficie: 21 km²

Distancia a la Capital: 28 km.

Partido Judicial: Astudillo

Población a 01/01/2022

Total Población: 73

Más Información:



Ayuntamiento de Támara de Campos

Plaza Alto del Castillo, 1

34439 Támara de Campos, (Palencia)

NIF: P3418000J

Tlf: 979 810 259

Mail: secretario@tamaradecampos.es

Web: www.tamaradecampos.es

Sede Electrónica: <https://tamaradecampos.sedelectronica.es/>





Tariego de Cerrato

Mancomunidad Del Cerrato. Zona Cerrato Sur



Alcalde:  LUIS ÁNGEL MARÍN PAREDES

Concejales:

 DIEGO FERNÁNDEZ CUIEL

 RAQUEL ÁLVAREZ LABAJO

 ÓSCAR JUANES VALDEOLMILLOS

 MARÍA ELENA ADÁN BARBUDO

 JOSÉ ANTONIO GARCÍA GONZÁLEZ

 MIGUEL ÁNGEL MELIDA MELIDA



Ficha Municipio

Municipio N°: 143

Superficie: 21 km²

Distancia a la Capital: 14 km.

Partido Judicial: Baltanás

Población a 01/01/2022

Total Población: 478

Más Información:



Ayuntamiento de Tariego de Cerrato

Avda. Cerrato, 2

34209 Tariego de Cerrato, (Palencia)

NIF: P3418100H

Tlf: 979 770 984

Mail: secretario@tariegodecerrato.es

Web: www.tariegodecerrato.es

Sede Electrónica: <https://tariegodecerrato.sedelectronica.es/>




Torquemada

Mancomunidad Canal de Pisuegra



Alcalde:  JORGE DOMINGO MARTÍNEZ ANTOLÍN

Concejales:

 MARÍA BEGOÑA SENDINO AGUADO

 ÁNGEL TEODOSIO MARTÍN GARCÍA

 ASIER MERINO MENESES

 ANDRÉS FERRUZ TORRES

 LAURA TERCEÑO SALAS

 ÓSCAR VISPO PÉREZ



Ficha Municipio

Municipio N°: 144

Superficie: 84 km²

Distancia a la Capital: 21 km.

Partido Judicial: Astudillo

Población a 01/01/2022

Total Población: 948

Más Información:



Ayuntamiento de Torquemada

Plaza España, 1

34230 Torquemada, (Palencia)

NIF: P3418200F

Tlf: 979 800 025

Mail: secretaria@torquemada.es

Web: www.torquemada.es

Sede Electrónica: <https://torquemada.sedelectronica.es/>







Torremormojón

Mancomunidad Alcor-Campos



Alcalde:  AITOR LABAJO ROMÁN

Concejales:

 SERGIO ASENJO VÁZQUEZ

 ÁLVARO PÉREZ RAMÍREZ



Ficha Municipio

Municipio N°: 145

Superficie: 28 km²

Distancia a la Capital: 24 km.

Partido Judicial: Palencia

Población a 01/01/2022

Total Población: 44

Más Información:



Ayuntamiento de Torremormojón

Eras, s/n

34305 Torremormojón, (Palencia)

NIF: P3418400B

Tlf: 979 768 028

Mail: secretario@torremormojon.es

Web: www.torremormojon.es

Sede Electrónica: <https://torremormojon.sedelectronica.es/>






Triollo

Mancomunidad Alto Pisuegra



Alcalde:  GERARDO LOBATO RUESGA

Concejales:

 JOSÉ DíEZ CORDERO

 FRUCTUOSO DíEZ MARTÍN



Ficha Municipio

Municipio N°: 146

Superficie: 63 km²

Distancia a la Capital: 135 km.

Partido Judicial: Cervera de Pisuegra

Población a 01/01/2022

Total Población: 75

Más Información:



Entidades Menores

La Lastra, Triollo y Vidrieros.

Ayuntamiento de Triollo

C/ El Río, 2

34887 Triollo, (Palencia)

NIF: P3418500I

Tlf: 979 866 193

Mail: secretario@triollo.es

Web: www.triollo.es

Sede Electrónica: <https://triollo.sedelectronica.es/>






Valbuena de Pisuergra

Mancomunidad Canal de Pisuergra



Alcalde:  JESÚS MARÍA PALACÍN DE LOS MOZOS

Concejales:

 MARÍA ALMARA DE LA SERNA LUENGO

CS FRANCISCO JAVIER ARENAS GARCÍA



Ficha Municipio

Municipio N°: 147

Superficie: 29 km²

Distancia a la Capital: 38 km.

Partido Judicial: Astudillo

Población a 01/01/2022

Total Población: 50

Más Información:



Ayuntamiento de Valbuena de Pisuergra

C/ Baja, s/n

34465 Valbuena de Pisuergra, (Palencia)

NIF: P3418600G

Tlf: 979 185 095

Mail: secretario@valbuenadepisuergra.es

Web: www.valbuenadepisuergra.es

Sede Electrónica: <https://valbuenadepisuergra.sedelectronica.es/>



Valde-Ucieza

Mancomunidad Camino de Santiago

Alcalde:  JAVIER GARCÍA MONTES

Concejales:

 DESIDERIO NORBERTO DEL RÍO GARCÍA

 FELICIANO DEL RÍO REOYO



Ficha Municipio

Municipio N°: 148

Superficie: 43 km²

Distancia a la Capital: 52 km.

Partido Judicial: Carrion de los Condes

Población a 01/01/2022

Total Población: 84

Más Información:



Ayuntamiento de Valde-Ucieza

Trva. La Plaza , s/n

34127 Valde-Ucieza, (Palencia)

NIF: P3419200E

Tlf: 979 887 800

Mail: secretario@valdeucieza.es

Web: www.valdeucieza.es

Sede Electrónica: <https://valdeucieza.sedelectronica.es/>





Valdeolmillos

Mancomunidad Villas del Bajo Carrión y Ucieza



Alcalde:  JESÚS MARÍA ORTEGA AMOR

Concejales:

 FERNANDO VILLAVERDE MEDIAVILLA

 JUAN ANTONIO ROMÁN MEDIAVILLA



Ficha Municipio

Municipio N°: 149

Superficie: 21 km²

Distancia a la Capital: 12 km.

Partido Judicial: Astudillo

Población a 01/01/2022

Total Población: 55

Más Información:



Ayuntamiento de Valdeolmillos

Mayor, s/n

34239 Valdeolmillos, (Palencia)

NIF: P3418900A

Tlf: 979 802 510

Mail: secretario@valdeolmillos.es

Web: www.valdeolmillos.es

Sede Electrónica: <https://valdeolmillos.sedelectronica.es/>



Valderrábano

Mancomunidad Comarca de Saldaña



Alcalde:  SANTIAGO JAVIER DEL DUJO ACERO

Concejales:

 JOSÉ MARÍA DÍEZ DEL DUJO

 NURIA FRANCO NORIEGA



Ficha Municipio

Municipio N°: 150

Superficie: 29 km²

Distancia a la Capital: 77 km.

Partido Judicial: Saldaña

Población a 01/01/2022

Total Población: 47

Más Información:



Entidades Menores

Valderrábano y Valles de Valdavia

Ayuntamiento de Valderrábano

Plaza del Ayuntamiento s/n

34473 Valderrábano, (Palencia)

NIF: P34190001

Tlf: 979 895 131

Mail: secretario@valderrabano.es

Web: www.valderrabano.es

Sede Electrónica: <https://valderrabano.sedelectronica.es/>





Valle de Cerrato

Mancomunidad Zona Cerrato Sur. Valles de Cerrato



Alcalde:  JOSÉ LUIS LÓPEZ TEMIÑO

Concejales:

 SANTIAGO BELTRÁN MORENO



Ficha Municipio

Municipio N°: 151

Superficie: 39 km²

Distancia a la Capital: 25 km.

Partido Judicial: Baltanás

Población a 01/01/2022

Total Población: 89

Más Información:



Ayuntamiento de Valle de Cerrato

C/ Platerías, 7

34209 Valle de Cerrato, (Palencia)

NIF: P3419600F

Tlf: 979 783 389

Mail: secretario@valledecerrato.es

Web: www.valledecerrato.es


Sede Electrónica: <https://valledecerrato.sedelectronica.es/>





Valle del Retortillo


Mancomunidad Campos y Nava



Alcalde:  JULIO ALFONSO ESCOBAR DÍEZ

Concejales:

 ALFONSO JAVIER NÚÑEZ PLAZA

 JESÚS MARIANO GARCÍA CASTRO

 DAVID TEJERINA CALVO

 VÍCTOR ROBERTO VALBUENA PÉREZ



Ficha Municipio

Municipio N°: 152

Superficie: 63 km²

Distancia a la Capital: 29 km.

Partido Judicial: Frechilla

Población a 01/01/2022

Total Población: 178

Más Información:



Ayuntamiento de Valle del Retortillo

Plaza Mayor, 1

34307 Villalumbroso, (Palencia)

NIF: P3421900F

Tlf: 979 830 323

Mail: secretario@valledelretortillo.es

Web: www.valledelretortillo.es

Sede Electrónica: <https://valledelretortillo.sedelectronica.es/>







Velilla del Río Carrión

Mancomunidad Aguas del Carrión. Alto-Carrión



Alcalde:  GONZALO PÉREZ IBÁÑEZ

Concejales:

 MARÍA ELENA DÍEZ CASADO

 MARÍA LOURDES GONZÁLEZ MANCEBO

 VICENTE RUEDA MARINA

 MIGUEL ÁNGEL GARCÍA GENITO

 BELINDA MENCÍA SOLLA

 ROBERTO PIÉLAGOS CASADO

 MARÍA ROSALINA REBANAL RODRÍGUEZ

 LUCIANO MANCEBO SIERRA



Ficha Municipio

Municipio N°: 153

Superficie: 199 km²

Distancia a la Capital: 100 km.

Partido Judicial: Cervera de Pisuerga

Población a 01/01/2022

Total Población: 1.173

Más Información:



Ayuntamiento de Velilla del Río Carrión

Calle Mayor, 1

34886 Velilla del Río Carrión, (Palencia)

NIF: P3419900J

Tlf: 979861160

Mail: ayuntamiento@velilladelriocarrion.es

Web: www.velilladelriocarrion.es

Sede Electrónica: <https://velilladelriocarrion.sedelectronica.es/>





Venta de Baños

Mancomunidad Del Cerrato



Alcalde:  JOSÉ MARÍA LÓPEZ ACERO

Concejales:

- | | |
|---|---|
|  MÓNICA DE LA SIERRA VILLULLAS |  ANTONIO JUAN DOMÍNGUEZ BANDO |
|  ALFREDO TAMAYO URUEÑA |  MARTHA JANETH VELÁSQUEZ MUÑOZ |
|  ANA ISABEL CONCEJO MANUEL |  DAVID LÓPEZ CARAZO |
|  DIEGO VÁZQUEZ SUAZO |  VANESA GIL NORIEGA |
|  LLUIS MAJÓN SÁNCHEZ |  LUIS FRANCO SAAVEDRA |
|  CÉSAR LASHERAS MERINO |  ARACELI SÁNCHEZ FERNÁNDEZ |



Ficha Municipio

Municipio N°: 154

Superficie: 14 km²

Distancia a la Capital: 12 km.

Partido Judicial: Palencia

Población a 01/01/2022

Total Población: 6.324

Más Información:



Ayuntamiento de Venta de Baños

Plaza de la Constitución, 1

34200 Venta de Baños, (Palencia)

NIF: P3402300B

Tlf: 979 770 813

Mail: secretaria@ventadebanos.es

Web: www.ventadebanos.es

Sede Electrónica: <https://ventadebanos.sedelectronica.es/>





Vertavillo


Mancomunidad Valles de Cerrato. Zona Cerrato Sur



Alcalde:  JUAN CARLOS ANTÓN BELTRÁN

Concejales:

 ÁNGEL SANTOS DIOSDADO MORAS

 MARÍA HENAR BORREGO PINTADO

 RÁUL ASENSIO HERNÁNDEZ

 ELENA PÉREZ SERRANO



Ficha Municipio

Municipio N°: 155

Superficie: 57 km²

Distancia a la Capital: 32 km.

Partido Judicial: Baltanás

Población a 01/01/2022

Total Población: 167

Más Información:



Ayuntamiento de Vertavillo

Plaza Mayor, 1

34219 Vertavillo, (Palencia)

NIF: P3420100D

Tlf: 979 783 064

Mail: secretario@vertavillo.es

Web: www.vertavillo.es

Sede Electrónica: <https://vertavillo.sedelectronica.es/>




Villabasta de Valdavia

Mancomunidad Comarca de Saldaña



Alcalde:  LUIS ÁNGEL RODRÍGUEZ MERINO

Concejales:

 MARÍA DEL CARMEN DEL CAMPO GONZALO

 ELVIRA ÁLVAREZ CORDÓN



Ficha Municipio

Municipio N°: 156

Superficie: 11 km²

Distancia a la Capital: 71 km.

Partido Judicial: Saldaña

Población a 01/01/2022

Total Población: 34

Más Información:



Ayuntamiento de Villabasta de Valdavia

C/ Chirona, 4

34475 Villabasta de Valdavia, (Palencia)

NIF: P3420200B

Tlf: 979 895 596

Mail: secretario@villabasta.es

Web: www.villabasta.es

Sede Electrónica: <https://villabasta.sedelectronica.es/>





Villacidaler

Mancomunidad Campos y Nava



Alcalde:  JOSÉ ANTONIO GARCÍA GONZÁLEZ

Concejales:

 ALBERTO MARTÍNEZ MARCOS

 JESÚS GONZÁLEZ MÉNDEZ



Ficha Municipio

Municipio N°: 157

Superficie: 22 km²

Distancia a la Capital: 50 km.

Partido Judicial: Frechilla

Población a 01/01/2022

Total Población: 46

Más Información:



Ayuntamiento de Villacidaler

Calle Mayor, 35

34349 Villacidaler (Palencia)

NIF: P3420400H

Tlf: 979 844 087

Mail: secretario@villacidaler.es

Web: www.villacidaler.es

Sede Electrónica: <https://villacidaler.sedelectronica.es/>






Villaconancio

Mancomunidad Valles de Cerrato. Zona Cerrato Sur



Alcalde:  JOSÉ ANTONIO FLORES FRANCO

Concejales:

 GERMÁN MONTERO RENEDO



Ficha Municipio

Municipio N°: 158

Superficie: 34 km²

Distancia a la Capital: 44 km.

Partido Judicial: Baltanás

Población a 01/01/2022

Total Población: 57

Más Información:



Ayuntamiento de Villaconancio

La Cruz, s/n

34247 Villaconancio, (Palencia)

NIF: P3420500E

Tlf: 979 797 561

Mail: secretario@villaconancio.es

Web: www.villaconancio.es

Sede Electrónica: <https://villaconancio.sedelectronica.es/>






Villada

Mancomunidad Sahagún-Villada



Alcalde:  MANUEL GAÑÁN RODRÍGUEZ

Concejales:

 MARÍA DEL ROSARIO FERNÁNDEZ GIL

 JOSÉ FLORENCIO CUESTA CEREZO

 IRATXE MARTÍNEZ ESPESO

 LAURA GARCÍA GÓMEZ

 EDUARDO ESPINEL SANCHO

 REBECA LÓPEZ AGUAYO



Ficha Municipio

Municipio N°: 159

Superficie: 65 km²

Distancia a la Capital: 46 km.

Partido Judicial: Frechilla

Población a 01/01/2022

Total Población: 875

Más Información:



Entidades Menores

Villemar

Ayuntamiento de Villada

Plaza Mayor, 1

34340 Villada, (Palencia)

NIF: P3420600C

Tlf: 979 844 005

Mail: ayuntamiento@villada.es

Web: www.villada.es


Sede Electrónica: <https://villada.sedelectronica.es/>





Villaeles de Valdavia

Mancomunidad Comarca de Saldaña



Alcaldesa:  LETICIA RODRÍGUEZ LIQUETE

Concejales:

 BENITO HERRERO LASO

CS MARÍA LOURDES MARTÍNEZ REBANAL



Ficha Municipio

Municipio N°: 160

Superficie: 21 km²

Distancia a la Capital: 75 km.

Partido Judicial: Saldaña

Población a 01/01/2022

Total Población: 51

Más Información:



Ayuntamiento de Villaeles de Valdavia

C/ Obispo, 19

34475 Villaeles de Valdavia, (Palencia)

NIF: P34208001

Tlf: 979 895 505

Mail: secretario@villaelesdevaldavia.es

Web: www.villaelesdevaldavia.es


Sede Electrónica: <https://villaelesdevaldavia.sedelectronica.es/>






Villahán


Mancomunidad Canal de Pisuerga. Zona Norte del Cerrato



Alcaldesa:  MARÍA DE LOS ANGELES CANTERO REBOLLO

Concejales:

 PABLO ESGUEVILLAS CASTRILLEJO

 JOSÉ MANUEL CANTERO REBOLLO



Ficha Municipio

Municipio N°: 161

Superficie: 33 km²

Distancia a la Capital: 43 km.

Partido Judicial: Baltanás

Población a 01/01/2022

Total Población: 97

Más Información:



Ayuntamiento de Villahán

Plaza Mayor, 1

34257 Villahán, (Palencia)

NIF: P3421000E

Tlf: 979 793 001

Mail: secretario@villahan.es

Web: www.villahan.es

Sede Electrónica: <https://villahan.sedelectronica.es/>




Villaherreros


Mancomunidad La Vallarna




Alcalde:  FÉLIX DÍEZ GONZÁLEZ

Concejales:

 RICARDO MIGUEL GUTIÉRREZ RODRÍGUEZ

 JOSÉ ANTONIO MOLLÓN GARGALLO

 IVÁN HIERRO BERMEJO



Ficha Municipio

Municipio N°: 162

Superficie: 41 km²

Distancia a la Capital: 52 km.

Partido Judicial: Carrión de los Condes

Población a 01/01/2022

Total Población: 226

Más Información:



Entidades Menores

Fuente Andrino

Ayuntamiento de Villaherreros

Calle Central, s/n

34469 Villaherreros, (Palencia)

NIF: P3421100C

Tlf: 979 887 249

Mail: secretario@villaherreros.es

Web: www.villaherreros.es

Sede Electrónica: <https://villaherreros.sedelectronica.es/>






Villalaco

Mancomunidad Canal de Pisuerga



Alcalde:  RODRIGO MANRIQUE VARAS

Concejales:

 JUAN JOSÉ YAGÜEZ ARIJA

 LUIS MARÍA MANSO AGUADO



Ficha Municipio

Municipio N°: 163

Superficie: 18 km²

Distancia a la Capital: 35 km.

Partido Judicial: Astudillo

Población a 01/01/2022

Total Población: 59

Más Información:



Ayuntamiento de Villalaco

Plaza Mayor, 1

34259 Villalaco, (Palencia)

NIF: P34213001

Tlf: 979 822 119

Mail: secretario@villalaco.es

Web: www.villalaco.es


Sede Electrónica: <https://villalaco.sedelectronica.es/>



Villalba de Guardo

Mancomunidad Aguas del Carrión. Comarca de Saldaña



Alcalde:  JAVIER SÁNCHEZ ANDRÉS

Concejales:

 MATEO GARCÍA LÓPEZ

 JOSÉ DEL BLANCO SALAZAR

 RUBÉN GARCÍA GARCÍA

 CLAUDIO GONZÁLEZ DEL BLANCO



Ficha Municipio

Municipio N°: 164

Superficie: 34 km²

Distancia a la Capital: 87 km.

Partido Judicial: Saldaña

Población a 01/01/2022

Total Población: 200

Más Información:



Ayuntamiento de Villalba de Guardo

C/ Calzada s/n

34889 Villalba de Guardo, (Palencia)

NIF: P3421400G

Tlf: 979 862 025

Mail: secretario@villalbadeguardo.es

Web: www.villalbadeguardo.es

Sede Electrónica: <https://villalbadeguardo.sedelectronica.es/>





Villalcázar de Sirga

Mancomunidad Camino de Santiago



Alcalde:  MOISÉS PAYO NEVARES

Concejales:

 ÓSCAR GARRIDO IZQUIERDO

 RAFAEL PRIETO PORRAS

 JENNIFER BURGOS ANTOLÍN

 JOSÉ ÁNGEL ANTOLÍN CASTRO



Ficha Municipio

Municipio N°: 165

Superficie: 25 km²

Distancia a la Capital: 40 km.

Partido Judicial: Carrión de los Condes

Población a 01/01/2022

Total Población: 175

Más Información:



Ayuntamiento de Villalcázar de Sirga

Plaza Mayor, 1

34449 Villalcázar de Sirga, (Palencia)

NIF: P3421500D

Tlf: 979 888 041

Mail: secretario@villalcazardesirga.es

Web: www.villalcazardesirga.es

Sede Electrónica: <https://villalcazardesirga.sedelectronica.es/>





Villalcón

Mancomunidad Campos y Nava



Alcalde:  JUAN ANTONIO VALENCEJA ACERO

Concejales:

 MARINO ACERO DURÁNTEZ

 FRANCISCO JAVIER RODRÍGUEZ LEÓN



Ficha Municipio

Municipio N°: 166

Superficie: 26 km²

Distancia a la Capital: 45 km.

Partido Judicial: Frechilla

Población a 01/01/2022

Total Población: 58

Más Información:



Ayuntamiento de Villalcón

Plaza Mayor, 1

34347 Villalcón, (Palencia)

NIF: P3421600B

Tlf: 979 843 616

Mail: secretario@villalcon.es

Web: www.villalcon.es

Sede Electrónica: <https://villalcon.sedelectronica.es/>





Villalobón

Mancomunidad Villas del Bajo Carrión y Ucieza



Alcalde:  GONZALO MOTA ALARIO

Concejales:

 MARÍA PRADO PÉREZ

 TOMÁS ARES BENITO

 MARÍA DE LAS NIEVES DE VEGA TADEO

 JORGE GARCÍA LABRADOR

 ÁFRICA GARCÍA GONZÁLEZ

 FERNANDO EULOGIO HERNÁNDEZ PORTELA

 JESSICA POZA HIERRO

 MIGUEL ÁNGEL CALZADA BUENO



Ficha Municipio

Municipio N°: 167

Superficie: 19 km²

Distancia a la Capital: 3 km.

Partido Judicial: Palencia

Población a 01/01/2022

Total Población: 1.826

Más Información:



Ayuntamiento de Villalobón

Plaza España, 1

34419 Villalobón, (Palencia)

NIF: P3421700J

Tlf: 979 765 132

Mail: secretario@villalobon.es

Web: www.villalobon.es

Sede Electrónica: <https://villalobon.sedelectronica.es/>



Villaluenga de la Vega

Mancomunidad Comarca de Saldaña



Alcaldesa: A.I. ISAURA NICOLÁS LASO


Concejales:

A.I. BLANCA PAYO PÉREZ

A.I. JOSÉ ENRIQUE CÓFRECES CALVO

A.I. JOSÉ LUIS CALLEJA MONTALVO

 RAÚL BERZOSA ANDRÉS

 FRANCISCO JAVIER VILLAFAÑE HERRERO

 DAVID DEL CAMPO POZA



Ficha Municipio

Municipio N°: 168

Superficie: 26 km²

Distancia a la Capital: 65 km.

Partido Judicial: Saldaña

Población a 01/01/2022

Total Población: 553

Más Información:



Entidades Menores

Barrios de la Vega, Quintanadiez de la Vega, Santa Olaja de la Vega y Villaluenga de la Vega.

Ayuntamiento de Villaluenga de la Vega

Plaza del Ayuntamiento, s/n

34111 Villaluenga de la Vega, (Palencia)

NIF: P3421800H

Tlf: 979 890 375

Mail: secretario@villaluengadelavega.es

Web: www.villaluengadelavega.es

Sede Electrónica: <https://villaluengadelavega.sedelectronica.es/>






Villamartín de Campos

Mancomunidad De Campos. Campos-Este



Alcalde:  JESÚS LÓPEZ LOBEJÓN

Concejales:

 HUGO DE PADRO SOULOUMIAC

 MIRIAM MARTÍN MORO

 ADRIÁN ABAD PINTO

I.P.U. RAQUEL ALEGRE LEÓN



Ficha Municipio

Municipio N°: 169

Superficie: 36 km²

Distancia a la Capital: 12 km.

Partido Judicial: Palencia

Población a 01/01/2022

Total Población: 181

Más Información:



Ayuntamiento de Villamartín de Campos

Plaza de España, s/n

34170 Villamartín de Campos, (Palencia)

NIF: P3422000D

Tlf: 979 769 190

Mail: secretario@villamartindecampos.es

Web: www.villamartindecampos.es

Sede Electrónica: <https://villamartindecampos.sedelectronica.es/>





Villamediana

Mancomunidad Canal de Pisuegra



Alcaldesa:  MARÍA DEL CARMEN MORENO FERNÁNDEZ

Concejales:

 RUBÉN MORENO TEJEDO

 BEATRIZ VALVERDE VALLE

 FERNÁNDO MUÑOZ GARZÓN

 JESÚS MANUEL RICO BORRO



Ficha Municipio

Municipio N°: 170

Superficie: 58 km²

Distancia a la Capital: 17 km.

Partido Judicial: Astudillo

Población a 01/01/2022

Total Población: 184

Más Información:



Ayuntamiento de Villamediana

Plaza Mauro Miguel Romero, 1

34239 Villamediana, (Palencia)

NIF: P3422100B

Tlf: 979 802 431

Mail: secretario@villamediana.es

Web: www.villamediana.es

Sede Electrónica: <https://villamediana.sedelectronica.es/>





Villameriel

Mancomunidad Comarca de Saldaña



Alcalde:  JESÚS PÉREZ LOMBRAÑA

Concejales:

 JUAN JOSÉ SALVADOR BAHILLO

 JOSÉ SANTAMARÍA SANTAMARÍA

 CHRISTIAN MARTÍN GREGORIO

 MIGUEL ÁNGEL ABIA GARCÍA



Ficha Municipio

Municipio N°: 171

Superficie: 53 km²

Distancia a la Capital: 66 km.

Partido Judicial: Saldaña

Población a 01/01/2022

Total Población: 109

Más Información:



Entidades Menores

Cembrero, San Martín del Monte, Santa Cruz del Monte, Villameriel y Villorquite de Herrera.

Ayuntamiento de Villameriel

C/ Escuelas, 6

34477 Villameriel, (Palencia)

NIF: P3422200J

Tlf: 979 884 612

Mail: secretario@villameriel.es

Web: www.villameriel.es

Sede Electrónica: <https://villameriel.sedelectronica.es/>




Villamoronta

Mancomunidad Camino de Santiago



Alcalde:  FRANCISCO CAMINERO DÍEZ

Concejales:

 GONZALO QUIJANO SANTOS

 JAVIER ÁNGEL ESCUDERO TRECEÑO

 CARLOS CAMINERO PÉREZ

 JULIO CESAR FERNÁNDEZ CAMINERO



Ficha Municipio

Municipio N°: 172

Superficie: 13 km²

Distancia a la Capital: 52 km.

Partido Judicial: Saldaña

Población a 01/01/2022

Total Población: 242

Más Información:



Ayuntamiento de Villamoronta

C/ Mayor, s/n

34126, Villamoronta, (Palencia)

NIF: P3422300H

Tlf: 979 882 052

Mail: secretario@villamoronta.es

Web: www.villamoronta.es

Sede Electrónica: <https://villamoronta.sedelectronica.es/>





Villamuera de la Cueva

Mancomunidad Campos y Nava



Alcaldesa:  MARÍA BELEN GARRIDO MIGUEL

Concejales:

 MARÍA DE LAS NIEVES GUTIÉRREZ DURANTEZ

AL. ABILIO LINARES MIGUEL



Ficha Municipio

Municipio N°: 173

Superficie: 25 km²

Distancia a la Capital: 36 km.

Partido Judicial: Carrión de los Condes

Población a 01/01/2022

Total Población: 38

Más Información:



Ayuntamiento de Villamuera de la Cueva

Plaza Ayuntamiento 1

34309 Villamuera de la Cueva, (Palencia)

NIF: P3422400F

Tlf: 979 883 129

Mail: secretario@villamueradelacueva.es

Web: www.villamueradelacueva.es


Sede Electrónica: <https://villamueradelacueva.sedelectronica.es/>










Villamuriel de Cerrato

Mancomunidad Del Cerrato



Alcalde:  ROBERTO MARTÍN CASADO

Concejales:

- | | |
|--|--|
|  ANA BELÉN MARTÍN SÁNCHEZ |  MARÍA BUISÁN GARCÍA |
|  JUAN ANTONIO OBISPO HERREROS |  M ^a CONCEPCIÓN BELLOSO MARTÍNEZ |
|  CRISTIAN DURÁN GARCÍA |  RUBÉN FERNÁNDEZ MARTÍNEZ |
|  VERÓNICA SERNA GARRIDO |  MÓNICA BRAVE BARAZÓN |
|  MARÍA ROSARIO ANDRÉS ROJO |  PABLO VÁZQUEZ RUIZ |
|  MIGUEL ÁNGEL PÉREZ LÓPEZ |  EDUARDO HERMIDA MESTANZA |



Ficha Municipio

Municipio N^o: 174

Superficie: 40 km²

Distancia a la Capital: 7 km.

Partido Judicial: Palencia

Población a 01/01/2022

Total Población: 6.485

Más Información:



Ayuntamiento de Villamuriel de Cerrato

Avda. La Aguilera, 1

34190 Villamuriel de Cerrato, (Palencia)

NIF: P3422500C

Tlf: 979 776 191

Mail: secretario@villamuriel.net

Web: www.villamuriel.net

Sede Electrónica: <https://villamuriel.sedelectronica.es/>





Villanueva del Rebollar

Mancomunidad Campos y Nava



Alcalde:  ANTONIO PASTOR LASO

Concejales:

 JOSÉ LUIS PASTOR PASTOR

 ALFREDO RELEA DE SANTIAGO



Ficha Municipio

Municipio N°: 175

Superficie: 17 km²

Distancia a la Capital: 31 km.

Partido Judicial: Frechilla

Población a 01/01/2022

Total Población: 65

Más Información:



Ayuntamiento de Villanueva del Rebollar

Plaza Mayor, 1

34309 Villanueva del Rebollar, (Palencia)

NIF: P3422800G

Tlf: 979 843 846

Mail: secretario@villanuevadelrebollar.es

Web: www.villanuevadelrebollar.es

Sede Electrónica: <https://villanuevadelrebollar.sedelectronica.es/>





Villanuño de Valdavia

Mancomunidad Comarca de Saldaña



Alcalde:  JESÚS MARÍA MACHO MICIECES

Concejales:

 RAFAEL CARLOS MACHO VALDERRÁBANO

 JAVIER TEJEDOR MARTÍN



Ficha Municipio

Municipio N°: 176

Superficie: 31 km²

Distancia a la Capital: 64 km.

Partido Judicial: Saldaña

Población a 01/01/2022

Total Población: 94

Más Información:



Entidades Menores

Arenillas de Nuño Pérez

Ayuntamiento de Villanuño de Valdavia

C/ La Fragua, 11

34477 Villanuño de Valdavia, (Palencia)

NIF: P3422900E

Tlf: 979 183 353

Mail: secretario@villanunodevaldavia.es


Web: www.villanunodevaldavia.es

Sede Electrónica: <https://villanunodevaldavia.sedelectronica.es/>





Villaprovedo

Alcalde:  ENRIQUE SANTANDER AGUILAR

Concejales:

 MAUDILIO ESPINOSA GARCÍA

 MERCEDES PELÁEZ MORENO



Ficha Municipio

Municipio N°: 177

Superficie: 26 km²

Distancia a la Capital: 60 km.

Partido Judicial: Saldaña

Población a 01/01/2022

Total Población: 50

Más Información:



Ayuntamiento de Villaprovedo

Calvo Sotelo, 9

34491 Villaprovedo, (Palencia)

NIF: P3423000C

Tif: 979 153 399

Mail: secretario@villaprovedo.es

Web: www.villaprovedo.es


Sede Electrónica: <https://villaprovedo.sedelectronica.es/>




Villarmentero de Campos

Mancomunidad Camino de Santiago. Aguas del Otero



Alcalde:  PEDRO VÍCTOR BURGOS MARTÍNEZ

Concejales:

 SATURNINO HEREDIA SALDAÑA

CS ALIA MERINO PEÑALOSA



Ficha Municipio

Municipio N°: 178

Superficie: 8 km²

Distancia a la Capital: 39 km.

Partido Judicial: Carrión de los Condes

Población a 01/01/2022

Total Población: 19

Más Información:



Ayuntamiento de Villarmentero de Campos

C/ La Iglesia, 2

34447 Villarmentero de Campos, (Palencia)

NIF: P3423100A

Tlf: 979 183 033

Mail: secretario@villarmenterodecampos.es

Web: www.villarmenterodecampos.es

Sede Electrónica: <https://villarmenterodecampos.sedelectronica.es/>





Villarrabé

Mancomunidad Comarca de Saldaña



Alcalde: GITV PABLO GUTIÉRREZ FRANCIA

Concejales:

GITV DIEGO GÓMEZ GONZALO

GITV ANÍBAL LUCAS MISAS MISAS

GITV MARTÍN CAMINERO CALLEJA

VICENTE FERNÁNDEZ CAMINERO



Ficha Municipio

Municipio N°: 179

Superficie: 80 km²

Distancia a la Capital: 65 km.

Partido Judicial: Saldaña

Población a 01/01/2022

Total Población: 186

Más Información:



Entidades Menores

San Llorente del Páramo-San Martín del Valle-Villambroz, Villarrabé.

Ayuntamiento de Villarrabé

C/ La Fuente, 3

34113 Villarrabé, (Palencia)

NIF: P3423200I

Tlf: 979 883 413

Mail: secretario@villarrabe.es

Web: www.villarrabe.es


Sede Electrónica: <https://villarrabe.sedelectronica.es/>



Villarramiel

Mancomunidad De Campos. Campos-Oeste



Alcaldesa:  **MARÍA NURIA SIMÓN GONZÁLEZ**

Concejales:

 **MIGUEL ÁNGEL ROLDÁN POLANCO**

 **REBECA PARDO CALONGE**

 **PABLO FERNÁNDEZ MARTÍN**

 **MAURICIO SÁNCHEZ PÉREZ**

 **JOSÉ MARÍA OLASO POZUELO**

CS **JORGE LUIS HERRERO ACEBO**



Ficha Municipio

Municipio N°: 180

Superficie: 30 km²

Distancia a la Capital: 33 km.

Partido Judicial: Frechilla

Población a 01/01/2022

Total Población: 795

Más Información:



Ayuntamiento de Villarramiel

Plaza España, 16

34350 Villarramiel, (Palencia)

NIF: P3423300G

Tlf: 979 837 003

Mail: ayuntamiento@villarramiel.es

Web: www.villarramiel.es

Sede Electrónica: <https://villarramiel.sedelectronica.es/>





Villasarracino

Mancomunidad La Vallarna

Alcalde:  CONSTANTINO ANTOLINO GONZÁLEZ

Concejales:

 CLAUDIO ANTOLINO SENDINO

 JESÚS CUADRADO LIQUETE

 MARÍA PIEDAD LIQUETE CALVO

GITV ÁNGEL MORA CALVO



Ficha Municipio

Municipio N°: 181

Superficie: 21 km²

Distancia a la Capital: 54 km.

Partido Judicial: Carrión de los Condes

Población a 01/01/2022

Total Población: 127

Más Información:



Ayuntamiento de Villasaracino

C/ Mayor Principal, 15

34132 Villasaracino, (Palencia)

NIF: P3423400E

Tlf: 979 182 665

Mail: secretario@villasarracino.es

Web: www.villasarracino.es


Sede Electrónica: <https://villasarracino.sedelectronica.es/>



Villasila de Valdavia

Mancomunidad Comarca de Saldaña



Alcalde:  CÉSAR SÁNCHEZ FERNÁNDEZ

Concejales:

 MARIANO BERRUECO FERNÁNDEZ

 JESÚS MIGUEL MELENDRO TEJEDOR



Ficha Municipio

Municipio N°: 182

Superficie: 30 km²

Distancia a la Capital: 69 km.

Partido Judicial: Saldaña

Población a 01/01/2022

Total Población: 64

Más Información:



Ayuntamiento de Villasila de Valdavia

Plaza Mayor, 19

34475 Villasila de Valdavia, (Palencia)

NIF: P3423500B

Tlf: 979 895 567

Mail: secretario@villasiladevaldavia.es

Web: www.villasiladevaldavia.es

Sede Electrónica: <https://villasiladevaldavia.sedelectronica.es/>






Villaturde

Mancomunidad Camino de Santiago



Alcalde:  PEDRO ARNILLAS MARTÍNEZ

Concejales:

 JOSÉ LUIS LEÓN MARTÍNEZ

 JESÚS ÁNGEL LORENZO PRIETO

 JOSÉ GABRIEL LORENZO MARTÍNEZ

 MARÍA PURIFICACIÓN GARCÍA MINGUEZ



Ficha Municipio

Municipio N°: 183

Superficie: 26 km²

Distancia a la Capital: 47 km.

Partido Judicial: Carrión de los Condes

Población a 01/01/2022

Total Población: 154

Más Información:



Entidades Menores

Villacuede, Villanueva de los Nabos, Villaturde y Villotilla.

Ayuntamiento de Villaturde
Plaza D. Torcuato Torio de la Riva
34129 Villaturde, (Palencia)

NIF: P3423700H

Tlf: 979 880 582

Mail: secretario@villaturde.es

Web: www.villaturde.es

Sede Electrónica: <https://villaturde.sedelectronica.es/>



Villaumbrales

Mancomunidad Campos y Nava



Alcaldesa:  CAROLINA VALBUENA BERMÚDEZ

Concejales:

 ERNESTO MARTÍN SÁNCHEZ

 SERGIO REBOLLO JUBETE

 LAURA DÍAZ MARTÍN

 ROBERTO CARLOS RUIZ PERROTE

 SARA FERNÁNDEZ HERREZUELO

 TEÓDULO RAMÓN GARCÍA SERRANO



Ficha Municipio

Municipio N°: 184

Superficie: 42 km²

Distancia a la Capital: 11 km.

Partido Judicial: Palencia

Población a 01/01/2022

Total Población: 650

Más Información:



Entidades Menores

Cascón de la Nava.

Ayuntamiento de Villaumbrales

Plaza Mayor, 1

34192 Villaumbrales, (Palencia)

NIF: P3423800F

Tlf: 979 834 085

Mail: ayto@villaumbrales.es

Web: www.villaumbrales.es

Sede Electrónica: <https://villaumbrales.sedelectronica.es/>





Villaviudas

Mancomunidad del Cerrato. Aguas Baltanás-Villaviudas



Alcalde: GITV JUAN CARLOS CANTERA FERNÁNDEZ

Concejales:

GITV JAVIER DÍEZ GARCÍA

GITV LAURA DIAGO CARAZO

GITV CÉSAR MARÍN SANZ

 RAFAEL RUIPÉREZ CANTERA

 ELISA CASTRILLEJO MARTÍNEZ

 ANTONIO AYUSO CASERO



Ficha Municipio

Municipio N°: 185

Superficie: 37 km²

Distancia a la Capital: 18 km.

Partido Judicial: Baltanás

Población a 01/01/2022

Total Población: 361

Más Información:



Ayuntamiento de Villaviudas

Calle Mayor, 17

34249 Villaviudas, (Palencia)

NIF: P3423900D

Tlf: 979 788 001

Mail: secretario@villaviudas.es

Web: www.villaviudas.es

Sede Electrónica: <https://villaviudas.sedelectronica.es/>



Villerías de Campos

Mancomunidad Campos-Alcores. Alcor-Campos



Alcalde: AGELINVI MARIANO PARAMIO ANTOLÍN

Concejales:

AGELINVI MARÍA DEL JUNCAL REVILLA PLAZA



MARÍA DE LA O REVILLA DEL CAMPO



Ficha Municipio

Municipio N°: 186

Superficie: 22 km²

Distancia a la Capital: 31 km.

Partido Judicial: Frechilla

Población a 01/01/2022

Total Población: 82

Más Información:



Ayuntamiento de Villerías de Campos

Plaza España, s/n.

34305 Villerías de Campos, (Palencia)

NIF: P3424100J

Tlf: 979 768 241

Mail: secretario@villerasdecampos.es

Web: www.villerasdecampos.es


Sede Electrónica: <https://villerasdecampos.sedelectronica.es/>





Villodre

Mancomunidad Canal de Pisuegra



Alcaldesa: PV ANA DÍEZ ARCE

Concejales:

PV LUIS MARCIAL TORRES DOMINGO

PV RICARDO GARCÍA SANTAMARÍA



Ficha Municipio

Municipio N°: 187

Superficie: 9 km²

Distancia a la Capital: 34 km.

Partido Judicial: Astudillo

Población a 01/01/2022

Total Población: 17

Más Información:



Ayuntamiento de Villodre

C/ Consistorio, 1

34466 Villodre, (Palencia)

NIF: P3424200H

Tlf: 979 822 342

Mail: secretario@villodre.es

Web: www.villodre.es

Sede Electrónica: <https://villodre.sedelectronica.es/>




Villodrigo

Mancomunidad Bajo Arlanza. Campos de Muñó



Alcaldesa:  MARÍA BEGOÑA VARONA CASTRILLO

Concejales:

 MARTÍN DÍEZ PORRES

 MARÍA LAVINIA ONOFREI



Ficha Municipio

Municipio N°: 188

Superficie: 9 km²

Distancia a la Capital: 47 km.

Partido Judicial: Astudillo

Población a 01/01/2022

Total Población: 100

Más Información:



Ayuntamiento de Villodrigo

Plaza España, 5

34257 Villodrigo, (Palencia)

NIF: P3424300F

Tlf: 947 166 162

Mail: secretario@villodrigo.es

Web: www.villodrigo.es

Sede Electrónica: <https://villodrigo.sedelectronica.es/>






Villoldo


Mancomunidad Camino de Santiago



Alcalde:  JOSÉ IGNACIO ANTOLÍN MERINO

Concejales:

 ELOY GÓMEZ PORRO

 JUAN CARLOS ZAPATERO LÓPEZ

 VALENTÍN MARTÍNEZ ARENILLAS

 NURIA JUDIT CAHUÉRNIGA ARIJA

 FAUSTINO IBARLUCEA PRIETO

 JONATAN ROMÁN MAYORGA



Ficha Municipio

Municipio N°: 189

Superficie: 41 km²

Distancia a la Capital: 30 km.

Partido Judicial: Carrión de los Condes

Población a 01/01/2022

Total Población: 335

Más Información:



Entidades Menores

Villanueva del Río.

Ayuntamiento de Villoldo

Plaza Mayor, 1

34131 Villoldo, (Palencia)

NIF: P3424400D

Tlf: 979 827 001

Mail: secretario@villoldo.es

Web: www.villoldo.es

Sede Electrónica: <https://villoldo.sedelectronica.es/>





Villota del Páramo

Mancomunidad Comarca de Saldaña



Alcalde:  ALFONSO ÁLVAREZ ESCOBAR

Concejales:

 INOCENCIO MIGUEL MACHO

 MARÍA ASUNTA LAZCANO LAZCANO

 JULIO PALACIOS ÁLVAREZ

 VIDAL HERRERO MARTÍN

 JAVIER GONZÁLEZ GÓMEZ

 ÁNGEL MALDONADO MARCOS



Ficha Municipio

Municipio N°: 190

Superficie: 78 km²

Distancia a la Capital: 74 km.

Partido Judicial: Saldaña

Población a 01/01/2022

Total Población: 307

Más Información:



Entidades Menores

Acera de la Vega, San Andrés de la Regla y Villosila de la Vega.

Ayuntamiento de Villota del Páramo

Calle La Plaza, 2

34112 Villota del Páramo (Palencia)

NIF: P34246001

Tlf: 979 894 582

Mail: secretario@villotadelparamo.es

Web: www.villotadelparamo.es

Sede Electrónica: <https://villotadelparamo.sedelectronica.es/>






Villovieco


Mancomunidad Camino de Santiago. Aguas del Otero



Alcalde:  CARLOS GARRACHÓN MESIÉRT

Concejales:

 MANUEL ALEJANDRO GARRACHÓN PERROTE

 VÍCTOR MIGUEL CORRALES MENEZO



Ficha Municipio

Municipio N°: 191

Superficie: 24 km²

Distancia a la Capital: 41 km.

Partido Judicial: Carrión de los Condes

Población a 01/01/2022

Total Población: 68

Más Información:



Ayuntamiento de Villovieco

Plaza Mayor, 1

34449 Villovieco, (Palencia)

NIF: P3424700G

Tlf: 979 810 329

Mail: secretario@villovieco.es

Web: www.villovieco.es

Sede Electrónica: <https://villovieco.sedelectronica.es/>