LA PROVINCIA

Territorio y entidad

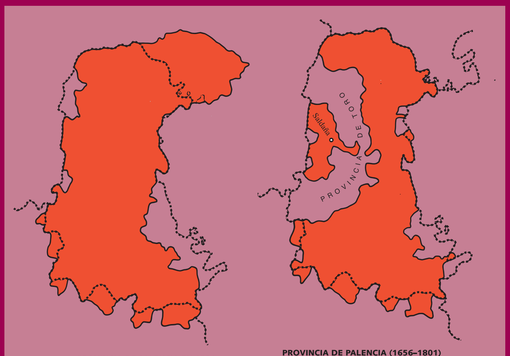

PROVINCIA DE PALENCIA EN 1591

Límites en 1591

Límites actuales

PROVINCIA DE PALENCIA (1656–1801)

Límites en 1656-1801

Límites actuales

Basado en mapa de : Martínez Díez, Gonzalo: *Palencia en Castilla o la Castellanidad de Palencia.* En: *Palencia en la historia*: ciclo de conferencias organizado por la Casa de Palencia en Madrid. Palencia: Caja de Ahorros y Monte de Piedad, 1982. ADPP (BTTM)

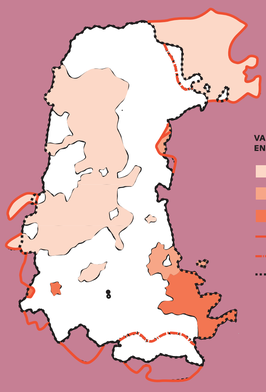

VARIACIONES DE LA PROVINCIA DE PALENCIA EN EL SIGLO XIX

- Territorios pertenecientes a la provincia de Toro hasta 1804.
- Territorios pertenecientes a la provincia de Burgos hasta principios del siglo XIX.
- Territorios pertenecientes a la provincia de Valladolid hasta principios del siglo XIX.
- Pertenecientes a la provincia de Palencia del Antiguo Régimen
- Límite de la provincia de Palencia de 1822
- Límite de la provincia de Palencia desde 1833

Basado en mapa de: Revuelta González, Manuel: *Configuración territorial palentina en el siglo XIX.* En: *Palencia en la historia*: ciclo de conferencias organizado por la Casa de Palencia en Madrid. Palencia: Caja de Ahorros y Monte de Piedad, 1982.

En la España del s. XVIII la administración del territorio se regía por múltiples administraciones y jurisdicciones, a veces herederas de viejas instituciones medievales, que mantenían una compleja red de poderes obstaculizando la organización de un estado moderno y eficaz.

En el s. XIX los proyectos ilustrados alentaron una nueva organización administrativa y territorial, más regularizada y racional, en el que la provincia se definió por un doble carácter: por un lado como división territorial del Estado para el cumplimiento de sus fines y por otro entidad de Administración Local.

La primera referencia a **Palencia** como provincia, había aparecido en el censo de 1591, vinculada o dependiente de la de Toro, más extensa que la actual y mucho más acorde con su historia y pasado medieval. En 1656, a raíz de la designación de Palencia como ciudad con voto en Cortes, la provincia de Palencia se desvinculó de la de Toro, quedando reducida considerablemente y repartido su territorio en porciones discontinuas.

En el primer tercio del s. XIX la provincia de Palencia cambió varias veces su fisonomía, llegando incluso a estar amenazada su supervivencia en aras de otras provincias limítrofes.

La delimitación de la actual provincia de Palencia tiene su origen en el Decreto de 30 de noviembre de 1833 de **Javier de Burgos**, Secretario de Estado de Fomento, que estableció una división territorial de España en provincias con un criterio racional, como marco de la organización de la Administración del nuevo régimen del Estado Liberal basado en los principios de igualdad jurídica, unidad y eficacia.



DECRETO LVIII.

DE 26 DE ENERO DE 1822.

DECRETO LIX.

DE 27 DE ENERO DE 1822.

En 1820 se iniciaron en las Cortes los trabajos y debates para una división más conveniente del territorio español. En este período la provincia de Palencia y por tanto su Diputación Provincial estuvieron a punto de desaparecer. La Diputación junto al Ayuntamiento desarrollaron una intensa labor en las Cortes por mantener a Palencia como provincia, amenazada gravemente su supervivencia en aras de otras provincias limítrofes dentro del plan de la nueva división territorial; al fin, el 10 de octubre de 1821 las Cortes aprueban "Palencia, su capital Palencia", con lo que se garantizó la existencia de la provincia de Palencia y su Diputación Provincial.
Revuelta González, Manuel. – Orígenes históricos de la constitución de la provincia de Palencia. – Palencia : Diputación Provincial, 1981.
ADPP (BTTM)



ORDEN

DECRETO XXXII.

DE 29 DE MAYO DE 1821.

Decreto de 27 de Enero de 1822 por el que se aprueba la División provisional del territorio español.
ADPP (BTTM. Colección de Decretos)



PROVINCIA DE OVIEDO.

PROVINCIA DE PALENCIA.

PROVINCIA DE PONTEVEDRA.

Orden de 28 de Mayo de 1821 por la que las Cortes aprueban, a propuesta de la Diputación Provincial, la división en siete partidos judiciales de la provincia de Palencia.
ADPP (BTTM. Colección de Decretos)

1782
Mapa geographico de la **provincia** de Palencia, que comprehende todos sus valles y jurisdicciones ... / Tomás López
1 mapa grab., col.; 63 x 38 cm
BNE

Real Decreto de 30 de Noviembre de 1833 mandando hacer la División territorial de Provincias
... – **Límites de la Provincia de Palencia**
ADPP (BTTM. Colección de Decretos)