

OBSERVATORIO TURÍSTICO DE LA PROVINCIA DE PALENCIA



Desfile del XXVI Carnaval de la Galleta.
Aguilar de Campoo.

Síguenos en:



Palencia Turismo
@PalenciaTurismo

Oficina de Turismo
C/ Mayor, 31 - Bajo
34001 - Palencia
Tel.: 979 706 523
Fax: 979 706 525

www.palenciaturismo.es



Coordinación:

Luis Alfonso Hortelano Mínguez

Equipo de investigadores:

José Manuel Llorente Pinto
María Isabel Martín Jiménez
Juan Ignacio Plaza Gutiérrez

Base de datos, cartografía y fotografía:

Mercedes Tapia Peña
María A. Pérez Sánchez
César Martín Pescador
Laura Conde Cid

www.diputaciondepalencia.es



PRESENTACIÓN

Las fiestas del Carnaval han sido la carta de presentación del mes de marzo porque algunos barrios de la capital y varias localidades palentinas han disfrutado de Don Carnal, previo a la Cuaresma, entre el 28 de febrero y el 5 de marzo. Dentro de este conjunto de fiestas, ha destacado el programa oficial de la XXVI edición del «Carnaval de la Galleta», en Aguilar de Campoo, compuesto por el tradicional pregón, los diversos concursos de disfraces, los espectáculos musicales, el Gran Desfile del Carnaval y, por último, el cortejo fúnebre con el Entierro y la «Quema de la Galleta» que da paso al Miércoles de Ceniza. Todo el programa del carnaval aguilareño está orientado a la participación de la población local, con especial énfasis para los niños y los mayores, y a que los visitantes se integren en los festejos. Igualmente, destaca la celebración un año más de «Los Zamarrones» en Velilla del Río Carrión, una fiesta vinculada a la tradición pagana de la mitología celta, durante los días del Carnaval.

A mediados de mes, se celebró en Villada la XIII Fiesta de la Matanza del Cerdo con la imposición del Blusón de Mondogüero de Honor al humorista, actor y escritor D. Manolo Royo y la celebración de la feria agroalimentaria con la congregación de una veintena de empresas. Además, se han celebrado durante este mes las VII Jornadas de la Matanza del Cerdo en Baños de Cerrato y las IX Jornadas Gastronómicas de la Matanza en Castrillo de Don Juan. También, se ha desarrollado con un carácter festivo la tradicional Feria de San José, bajo el lema «De las truchas y las setas», en la Plaza Vieja de Saldaña con más de una veintena de puestos de productos locales y diversos talleres sobre micología y pesca destinados al público infantil.

Finalmente, en esta nueva temporada el Servicio de Turismo de la Diputación Provincial mantiene la oferta conjunta de la Tarjeta Palencia «GO Card» a un precio de 12 euros. Esta tarjeta, permite la visita a la Villa Romana «La Olmeda» y su museo, a la Villa Romana «La Tejada», a la Cueva de los Franceses, al Museo del Canal de Castilla y al Castillo de Fuentes de Valdepero y el paseo en el barco «Marqués de la Ensenada» y en la embarcación «Juan de Homan». Además, ha organizado un viaje experiencial para la prensa nacional e internacional por los municipios del «Consortio Tierras del Renacimiento» con el propósito de promocionar el turismo ornitológico en los humedades de La Nava y el patrimonio monumental, musical y gastronómico de toda comarca terracampina. Por último, el Servicio de Turismo de la Diputación Provincial tiene la intención de elaborar una Guía Turística de Palencia con información actualizada y con propuestas novedosas, útiles y atractivas para el viajero.

Oferta de alojamientos y restaurantes



Establecimiento hotelero.
Guardo.



Feria Agroalimentaria. Villada.



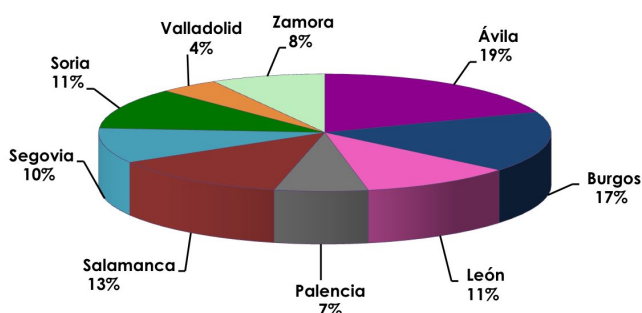
Alojamiento de Turismo Rural.
Támara.

La disposición en el mes de marzo de alojamientos hoteleros y extrahoteleros y de casas de comida, ha sufrido pequeñas alteraciones en el número y en las plazas, que se repiten mes a mes, al depender principalmente del cierre temporal para acometer reformas, que están influenciadas por la temporada turística. De este modo, la provincia palentina tiene una oferta estable en la planta hotelera compuesta por 124 inmuebles hoteleros con 3.946 plazas (35 hoteles con 2.233 camas, 64 hostales con 1.409 camas y 25 pensiones con 304 camas). La misma estabilidad se reconoce en el censo de alojamientos de turismo rural, que cuenta con 256 establecimientos y 2.221 plazas repartidos en 209 casas rurales de alquiler con 1.367 camas, en 31 centros de turismo rural con 535 camas, en 8 posadas con 249 camas y en 8 casas rurales de alojamiento compartido con 70 camas. Por último, sigue al alza la apertura de restaurantes porque se ha incrementado el número en relación al mes anterior hasta alcanzar los 311 locales para 30.909 tenedores. En definitiva, nos encontramos en un mes visagra entre la temporada baja y el comienzo de la alta con la perspectiva de mantener la oferta de alojamientos y restaurantes ya existente y complementarla con los campamentos de turismo.

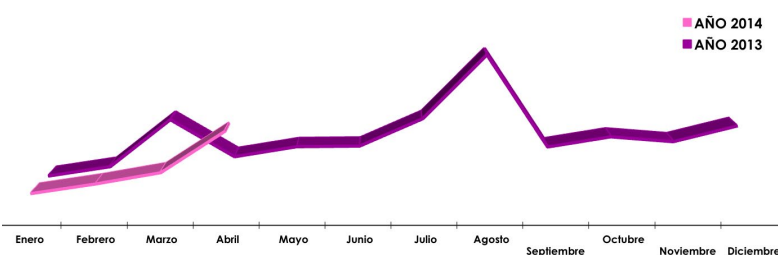
El movimiento de viajeros y las pernoctaciones

Tras dejar atrás los días fríos del invierno, mes a mes la Dirección General de Turismo contabiliza en el Boletín de Coyuntura Turística de Castilla y León un aumento del número de viajeros y de pernoctaciones en la provincia de Palencia, que en el mes de marzo refleja 18.453 visitantes y 31.754 pernoctaciones. Este paulatino incremento es fruto del mayor movimiento de viajeros y grado de ocupación de las plazas disponibles, sobre todo, por parte de los turistas nacionales (16.324 personas con 27.075 dormidas) aunque también nos visitan los extranjeros (2.129 personas con 4.679 dormidas). Los turistas españoles, principalmente, proceden de la Comunidad de Madrid, de todas las provincias de Castilla y León y, a continuación, de las regiones vecinas más próximas de la Cornisa Cantábrica. En cuanto a la procedencia de los foráneos, eminentemente, las principales flujos llegan de los países del centro de la Unión Europea y colectivos de Norteamérica y de Asia atraídos por el Camino de Santiago. Con los datos ofrecidos, la estancia media de los turistas ha sido de 1,72 noches por viajero (1,64 la estancia media regional) y se cifra en un 16,61% la ocupación de las plazas ofertadas (17,32% en toda Castilla y León).

Distribución Provincial del Nº de Pernoctaciones.



Evolución Anual en Alojamientos de Turismo Rural. Pernoctaciones.



Solicitud de información y registro de visitas



XIII Fiesta de la Matanza. Villada.



Real Monasterio Santa Clara.
Carrión de los Condes.

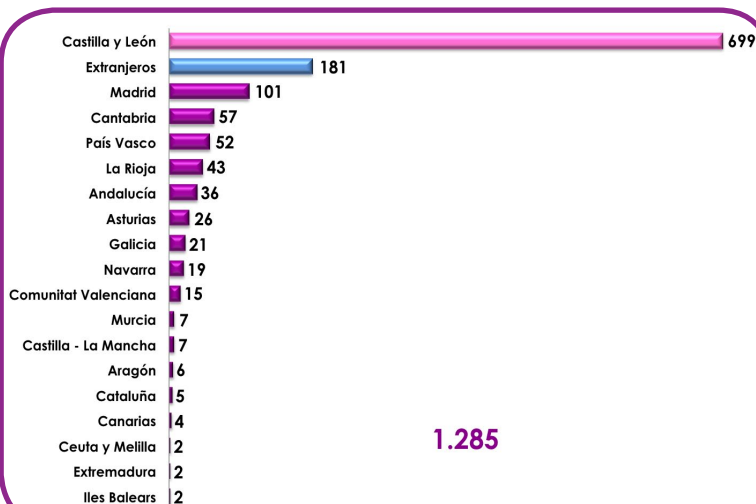


Reserva del Bidente Europeo.
San Cebrián de Mudá.

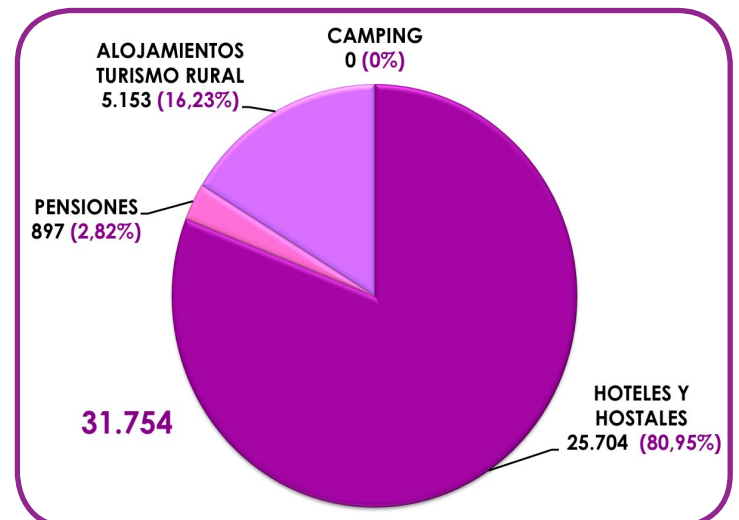
El número de viajeros que se han acercado a las Oficinas de Turismo y otros Puntos de Información de la provincia a lo largo del mes de marzo para solicitar algún tipo de orientación ha ascendido a **6.352 personas**. En relación a la entrada de visitantes a las oficinas, el mayor porcentaje de las consultas corresponde a los turistas nacionales (5.937 consultas) frente a los foráneos (415 consultas). Según el número de demandas, la que más personas ha atendido ha sido la «Oficina Unificada de Turismo» de la capital con 3.495 y, a continuación, se sitúa la de Astudillo con 886, la de Aguilar de Campoo con 507, la de Cervera de Pisuerga con 323, la de Ampudia con 300, la de Carrión de los Condes con 289, la de Frómista con 229, la de Dueñas con 220, y, por último, la de Paredes de Nava con 103.

El registro de visitas a algunos productos turísticos, museos y monumentos, durante el mes de marzo, nos permite una aproximación más ajustada al balance de la actividad turística provincial. En los productos gestionados por la institución provincial, se ha notado una reactivación de la demanda turística debido a los días festivos del Carnaval y de la Semana Santa; así por ejemplo, se han contabilizado 971 visitas a la Cueva de los Franceses en Pomar de Valdivia, 158 visitas a la Villa Romana «La Tejada» en Quintanilla de la Cueva, 337 visitas al Castillo de Fuentes de Valdepero, 121 pasajeros en el Barco «Juan de Homan» en Villaumbrales y 261 pasajeros en el Barco «Marqués de la Ensenada» en Herrera de Pisuerga. El incremento de visitantes en este mes, también, se ha constatado en el resto de monumentos y de museos, como por ejemplo, se han contabilizado 1.066 visitas en el Monasterio de San Zoilo en Carrión de los Condes, 583 visitas en la Iglesia de Baños de Cerrato, 639 visitas en el Monasterio de Santa Clara en Astudillo, 182 visitas en el Museo del Cerrato en Baltanás y 116 visitas en el Museo Diocesano y 1.271 visitas en el Museo de Palencia en la capital. Por tanto, el análisis de la actividad turística a partir de los anteriores resultados nos indica que dejamos atrás los meses invernales que provocan un estancamiento del flujo de visitantes y, con la llegada de la primavera y de días festivos significativos en el calendario, se reactiva la demanda turística que se plasma en un incremento del número de solicitudes de información en las oficinas y la afluencia de visitas a monumentos, museos, centros de interpretación, casas del parque y a los diversos eventos (visitas guiadas, exposiciones, conferencias, talleres, etc.).

Procedencia de los turistas al Real Monasterio de Santa Clara (Primer Trimestre 2014).



Pernotaciones hoteleras de marzo 2014 (Palencia).



INFORME DE VISITAS ESCOLARES A LA CUEVA DE LOS FRANCESES.



Espacio Natural de Covalagua.



Formaciones kársticas en la cueva.

www.lacuevadelosfranceses.es



Actividades del programa escolar.

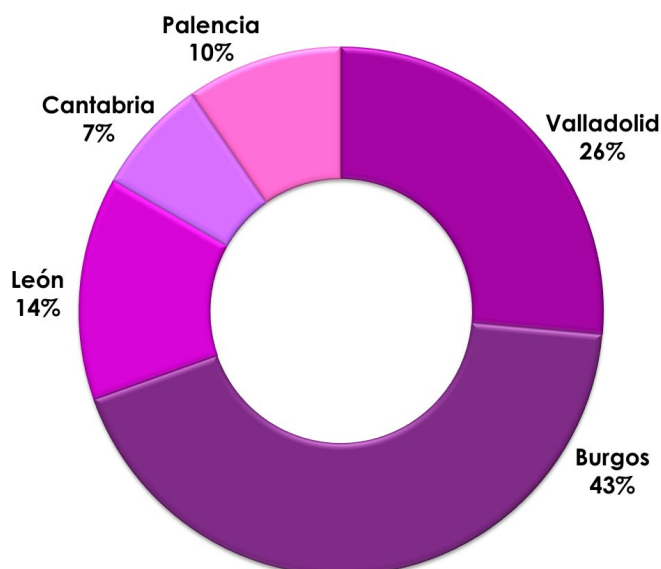
Los primeros resultados de la visita a la «Cueva de los Franceses» por parte de alumnos de centros educativos de Burgos, León y Valladolid, en el marco de los campamentos de inmersión lingüística «Activity week», y de colegios particulares de Cantabria, Burgos, y Palencia entre los meses de febrero a mayo han sido calificados de muy satisfactorios por todos los responsables al pasar un total de 549 alumnos por la formación kárstica del municipio de Pomar de Valdivia. El programa «Activity week» coordinado por la Consejería de Educación de la Junta de Castilla y León, en colaboración con la empresa gestora de la cavidad Gesturactiv S. L., está dirigido a escolares de 6º de Primaria y 1º de la Enseñanza Secundaria Obligatoria (ESO). Dado el éxito del programa, durante las próximas semanas pasarán otros 280 alumnos procedentes de centros escolares de Valladolid.

Esta actividad constituye una pieza clave de la oferta turística de la cueva, en su afán de superar los 15.989 visitantes del pasado año que en esta nueva temporada se ha orientado hacia los siguientes segmentos turísticos: escolar, infantil, familiar y científico. El turismo escolar está dirigido a los centros de educación con un programa compuesto por la visita a la formación kárstica, la realización de diversos talleres de educación ambiental y el conocimiento del entorno. El turismo infantil se centra en los «Talleres de Ciencia Geológica Divertida» que se realizan en el Centro de Recepción de Visitantes con el propósito de enseñar a los más pequeños cómo se originó el sistema kárstico y se formó la cavidad. El turismo en familia es una apuesta para que juntos los padres y los niños descubran la «Cueva en familia» a través de una visita específica a la cavidad y a su entorno. Por último, el turismo científico consta de una salida interpretativa con el objetivo de descubrir las características geomorfológicas, la flora y la fauna del Páramo de la Lora y, por otro lado, se desarrollará una visita especializada con la denominación «Conoce la Cueva en Profundidad», de una duración de una hora y treinta minutos, con la intención de mostrar cada uno de los detalles de la formación kárstica.

Otro de los puntos clave en la promoción de la Cueva es la nueva programación de actividades para los fines de semana: Organización de Rutas Interpretativas, talleres, visitas didácticas... actividades que sin duda contribuirán a incrementar el turismo de este recurso natural.

www.palenciaturismo.es

Procedencia de los alumnos del programa de Turismo Escolar, 2104



ANÁLISIS DEL PROGRAMA «APERTURA DE MONUMENTOS 2014» EN PALENCIA DURANTE LA SEMANA SANTA



San Hipólito. Támara.



San Miguel. Piña de Campos.



Santa Cecilia. Vallespinoso de Aguilar.

Un año más, la administración regional ha puesto en marcha el programa «Apertura de Monumentos», coincidiendo con los días de Semana Santa, en la colaboración con las Diócesis de la Comunidad y con los Patronatos Provinciales de Turismo, que está enfocado a la promoción del patrimonio cultural y a elevar el número de pernoctaciones. El programa de este año «Apertura de monumentos, abrimos en Semana Santa 2014» ha incluido 386 templos distribuidos en 13 rutas que abarcan algunas de las zonas monumentales o áreas temáticas más destacadas de Castilla y León. La provincia palentina se ordena mediante la ruta «Románico Norte», que comprende 49 templos (iglesias, monasterios y ermitas), y el programa «Apertura de Monumentos Religiosos de interés cultural y turístico» con 29 iglesias. Según los datos ofrecidos por la Consejería de Educación y Cultura, durante la Semana Santa el programa del «Románico Norte» ha recibido 12.603 visitantes, frente a los 9.790 visitantes del pasado año, y el programa coordinado por la Diputación Provincial ha registrado 6.946 visitantes, mientras que, en el 2013 fueron 6.085 visitantes. Los monumentos más visitados, dentro del programa del «Románico Norte», han sido la colegiata de San Miguel y Santa Cecilia en Aguilar de Campoo, el Monasterio de Santa María de Mave, la iglesia de San Justo y San Pastor en Olleros de Pisuergra, El Salvador de San Salvador de Cantamuda y San Cornelio y San Cipriano en Revilla de Santullán. Las iglesias con mayor afluencia en la ruta por Tierra de Campos y El Cerrato son Santa María del Camino en Carrión de los Condes, San Miguel en Ampudia, San Hipólito en Támara, Nuestra Señora de la Asunción en Dueñas y Santa Eugenia en Astudillo. Con la apertura regular de los 78 templos palentinos, se consigue estimular la economía provincial a través del turismo a partir del patrimonio religioso como recurso endógeno y motivar al visitante a alargar su estancia media.

www.palenciaturismo.es

PRESENTACIÓN DE LA AGENDA DE LA PROVINCIA DE PALENCIA: «¿QUÉ HAY HOY EN TU PROVINCIA?»



Presentación de la Agenda de la Provincia de Palencia.

¿Qué hay
HOY en
tu
provincia?

Diputación
DE PALENCIA

MAYO 2014						
1	2	3	4	5	6	7
8	9	10	11	12	13	14
15	16	17	18	19	20	21
22	23	24	25	26	27	28
29	30	31				

Hoja del calendario de la Agenda

<http://agenda.diputaciondepalencia.es>

El Servicio de Turismo de la Diputación Provincial ha presentado una novedosa herramienta on-line, alojada en la página de Diputación www.diputaciondepalencia.es y en la página de Turismo www.palenciaturismo.es con el epígrafe «¿Qué hay hoy en tu provincia?», con el fin de que todos los palentinos y los visitantes puedan conocer y elegir una de las múltiples actividades que se realizan en cualquier época del año en el provincia. La denominada Agenda de la Provincia de Palencia recogerá toda la oferta de actos, cursos y eventos organizados por instituciones públicas, asociaciones, fundaciones, organizaciones sin ánimo de lucro y colectivos privados mediante un buzón situado en la plataforma de internet. En este buzón, las entidades rellenarán una ficha con los datos de la actividad propuesta que se trasladará a un calendario y a un mapa interactivo con enlaces donde se despliega el texto informativo y alguna fotografía. Además, la actualidad de la capital también estará presente a través del enlace «¿Y en la capital?» que conecta con la agenda que elabora el consistorio capitalino.

www.diputaciondepalencia.es

APERTURA DE LA «CASA DEL CANGREJO DE RÍO» EN HERRERA DE PISUERGA



Exterior del Aula.



Zona de recepción de visitantes.



Recreación del hábitat del cangrejo de río.

La «Casa del Cangrejo de Río» en Herrera de Pisuerga, con una jornada de puertas abiertas, ha comenzado su andadura como punto de promoción del turismo y de divulgación de la gastronomía del municipio y de la comarca de la Ojeda-Boedo y, además, como centro de investigación sobre esta especie de crustáceo autóctono. En la margen derecha del río Burejo, a su paso por el casco urbano y muy cerca de su confluencia con el Pisuerga, se levanta el edificio de tres plantas diseñado por el arquitecto burgalés Jesús Arribas Herrera que obtuvo el Primer Premio de Construcción Sostenible en Castilla y León en el año 2010. El centro temático, propiedad de la Fundación Patrimonio Natural de Castilla y León, va a gestionarse de forma autónoma con una clara orientación hacia la educación ambiental y el ocio en la naturaleza y, con esa finalidad, se ha llevado a cabo la dotación del inmueble. En el semisótano, al nivel del río, se ubica el área de las actividades didácticas y la sala destinada a los talleres. La planta baja, donde desemboca la pasarela que salva el río y conecta la población, es la zona de recepción de los visitantes con una modesta tienda de recuerdos y con paneles de juegos y actividades interactivas para transmitir los conocimientos básicos de la especie. Por último, en la planta alta se individualizan espacios con funciones diferentes: una amplia sala con paneles informativos y la recreación del hábitat del cangrejo, otra sala de documentación, un espacio multiusos y una cafetería con restauración. El aula se suma a la variada oferta de servicios y de productos turísticos de Herrera de Pisuerga y, sobretudo, es un excelente complemento del «Festival Nacional de Exaltación del Cangrejo de Río» que se celebra el primer domingo de agosto, desde el año 1972, gracias al impulso dado por el alcalde D. Luís Ricardo Salvador. El programa de actos lúdicos del Festival está declarado como Fiesta de Interés Turístico Regional desde 1994.

www.patrimoniounatural.org

Ruta de senderismo: «Senda del Oso»



Parque de La Bárcena



Mirador del Portillo del Carro

En este boletín, recomendamos una ruta de senderismo circular de 12 km, con inicio y final en cualquiera de estos tres puntos: el Parque de La Bárcena de la localidad de Cervera de Pisuerga, el casco urbano de Arbejal o el Mirador de Las Matas a la orilla de la carretera CL-627 en dirección al Puerto de Piedrasluengas. El recorrido de la ruta de la «Senda del Oso» presenta una dificultad media, por el desnivel de 270 m y las 4 horas de duración, pero excelente para realizar en familia con niños o con un grupo de amigos porque discurre por parajes naturales excepcionales y por paisajes ganaderos únicos. El itinerario desde La Bárcena, se acomoda a la margen derecha del río Pisuerga hasta Arbejal, después continua por una pista forestal que desemboca a la orilla del Embalse de Requejada y, en este punto, asciende por una trocha ganadera en dirección al Mirador del Portillo del Carro, donde podemos admirar los murallones cuarcíticos de Peñas Negras y el Chozo del Tremedal. El tramo final del sendero desde la campa del Tremedal, transcurre por la vía pecuaria del Cordel Cerverano, que pasa por el Mirador de Las Matas y transcurre por la ladera paralela a la carretera CL-627 hasta la carretera a Arbejal y el puente sobre el cauce del Pisuerga a pocos metros del parque de La Bárcena.

www.patrimoniounatural.org

PRINCIPALES NOTICIAS RELACIONADAS CON EL TURISMO

Impulso al «Turismo Itinerante» con cinco nuevas áreas para estacionamiento de autocaravanas.



Área para Estacionamiento de Autocaravanas. Astudillo.

www.areasac.es

La Diputación Provincial ha apostado desde hace varios años por el «turismo itinerante» como un segmento estratégico para el turismo palentino a partir de la adecuación de espacios públicos municipales destinados al estacionamiento de autocaravanas por toda la geografía provincial. En últimos meses del año 2013, se han realizado actuaciones en las áreas de estacionamiento para autocaravanas de Dueñas, Baltanás, Velilla del Río Carrión, Alar del Rey y el parque «Isla Dos Aguas» en la capital y, para este año, se va a invertir en las áreas de Herrera de Pisuegra y de Torquemada. Las intervenciones consisten en la consolidación del firme y cierre de la parcela, así como, en la dotación de los servicios de abastecimiento y saneamiento de agua, el suministro de energía eléctrica y la colocación de paneles informativos para facilitar al visitante la estancia y la visita a los puntos de interés. Estas áreas se suman a las que ya están en funcionamiento, tanto públicas como privadas, con el objetivo de consolidar la provincia como destino turístico para los amantes del autocaravanismo.

Señalización de la «Ruta del Vino Arlanza».



Señalización Ruta del Vino Arlanza. Baltanás.

www.arlanza.org

Como requisito previo a la certificación definitiva de la «Ruta del Vino Arlanza», por parte de la Asociación Española de Ciudades del Vino (Acevín), el Consorcio de la Ruta del Vino ha iniciado la señalización de los puntos de interés incluidos en el itinerario por la comarca vitivinícola de la DO Arlanza. El Consorcio de la Ruta del Vino se creó a partir de la firma de los Estatutos, el 16 de septiembre del 2011, por parte de diversas entidades de Burgos y de Palencia. Los distintos tipos de señales, tanto paneles informativos como los indicadores direccionales, se adecuan a las exigencias establecidas en el Plan Marco de Señalización Turística de las Ruta del Vino de España y al Plan Marco de Señalización de la «Ruta del Vino Arlanza». Con esta señalización se busca poner en valor la ingente cantidad de recursos turísticos de la zona, sobre todo los naturales/paisajísticos y los culturales, e identificar los establecimientos privados vinculados con la ruta.

«Turismo para todos» en los productos turísticos gestionados por la Diputación Provincial



Recorrido adaptado en la Villa Romana «La Tejada». Quintanilla de la Cueva.

La Diputación Provincial continúa con la adaptación de cara a las personas con algún tipo de discapacidad de los productos turísticos que gestiona para conseguir el «Turismo accesible», «Turismo sin barreras», «Turismo inclusivo» o «Turismo para todos». Esta apuesta, trata de hacer accesible la visita y mejorar las prestaciones de los servicios en la Villa Romana «La Olmeda» en Pedrosa de la Vega; en la Villa Romana «La Tejada» en Quintanilla de la Cueva y en los barcos turísticos «Marqués de la Ensenada» en Herrera de Pisuegra y «Juan de Homan» en Villaumbrales. Aunque es muy complicado suprimir las barreras en la Cueva de los Franceses en Pomar de Valdivia y el Castillo de Fuentes de Valdepero se está estudiando la accesibilidad a algunos espacios de estos productos. La colaboración entre la Diputación Provincial, las asociaciones, las fundaciones y los colectivos es fundamental para incorporar todas las sugerencias con el objetivo de eliminar las trabas arquitectónicas y ofrecer una experiencia turística para todos.

INFORMACIÓN

Exposición «Vacceos, entre el cielo y la tierra vs VacceArte», en la Casa Junco y en el Museo de Palencia (del 28 de marzo al 15 de junio).

Programa piloto «Conoce tu provincia» (del 1 de junio al 19 de octubre). Inscripciones: Fundación Provincial de Deportes (Centro Cultural Provincial, Plaza Abilio Calderón, s/n, Palencia), por correo electrónico (deportes@diputaciondepalencia.es), por fax (979702390) o por correo ordinario.

Convocatoria del V Premio Nacional de Fotografía «Piedad Isla» (hasta el 15 de septiembre).


RESEÑA BIBLIOGRÁFICA

Marta Prieto Sarro, Miguel Ángel Sánchez y Puri Lozano

«Sierra del Brezo y Fuentes Carrionas».

Caja España.

Asturias, 1996



Como se recoge en la introducción del libro, este volumen está dedicado al área occidental de la comarca de la Montaña Palentina, es decir, la extensa zona de la Reserva Regional de Caza de «Fuentes Carrionas», y deja para otra monografía el territorio que vertebraba Aguilar de Campoo. A partir de estas consideraciones previas, la autora se pone en la piel de una viajera para plasmar sobre el papel sus sensaciones y describir los lugares que atraviesa a partir de varios itinerarios. La primera ruta, hacia las fuentes del Carrión, comienza en Guardo para adentrarse en las entrañas de la montaña por Velilla del Río Carrión, Valcobero, Otero de Guardo, Camporredondo, los dos Cardaños (el de Abajo y el de Arriba), Alba de los Cardaños, Triollo y, terminar, en Vidrieros a orillas del río Carrión. La segunda ruta, camino de Cervera de Pisuerga, parte de La Lastra y continúa por el Valle Estrecho (San Martín de los Herreros y Rebanal de las Llantas), Santibáñez de Resoba, Ventanilla, Ruesga, hasta llegar a Cervera de Pisuerga, desde esta villa, se abre la posibilidad de encaminarse a la comarca de La Liébana por el Puerto de Piedrasluengas. Por último, la tercera ruta está dedicada a los pueblos localizados a los pies de la vertiente meridional de la Sierra del Brezo, entre Cantoral de la Peña y Guardo, donde se puede contemplar la iglesia de Pisón de Castrejón y el Santuario de la Virgen del Brezo en Villafra de la Peña como hitos más emblemáticos.



VNIVERSID
D SALAMANCA

CAMPUS DE EXCELENCIA INTERNACIONAL

