

# OBSERVATORIO TURÍSTICO DE LA PROVINCIA DE PALENCIA



Setas de cardo. Cevico Navero.



Síguenos en



Palencia Turismo



@PalenciaTurismo



PalenciaTurismo Palencia

## OFICINA DE TURISMO

C/ Mayor, 31 - Bajo

34001 - Palencia

Tel.: 979 706 523

Fax: 979 706 525

[www.palenciaturismo.es](http://www.palenciaturismo.es)

## Coordinación:

Luis Alfonso Hortelano Mínguez

## Equipo de investigadores:

José Manuel Llorente Pinto

María Isabel Martín Jiménez

Juan Ignacio Plaza Gutiérrez

## Base de datos:

Mercedes Tapia Peña

[www.diputacionpalencia.es](http://www.diputacionpalencia.es)

## PRESENTACIÓN

La festividad de Todos los Santos marca el comienzo del mes de noviembre con el acercamiento a las localidades en este día para cumplir con la tradicional visita a los camposantos y, a la vez, permite a los «hijos del pueblo» y a los visitantes disfrutar de los encantos del otoño palentino. Además, la estación vernal está cargada de atractivos exclusivos de la temporada para dinamizar el turismo a partir de la fusión de la oferta micológica con la gastronomía que impulsan las «nanoescapadas» de uno o dos días al medio rural. Este año, el paisaje del norte de la provincia ha lucido en noviembre un manto blanco al coincidir con un episodio de bajada de las temperaturas (conocido popularmente como «frío de nieve») preludio de las precipitaciones en forma de nieve. Esta capa de nieve en los cordales cimeros de la montaña ha dejado estampas idílicas en el «veroño» de San Martín.

En esta época, se han celebrado ferias, jornadas, conferencias, exposiciones, talleres, rutas, salidas guiadas al campo y degustaciones con el objeto de difundir y promocionar las posibilidades culinarias de los productos agroalimentarios locales con las excelencias de los frutos silvestres y de las setas y los hongos comestibles. La propia administración regional busca, con la organización de las XIII Jornadas Gastronómicas de las Setas de Castilla y León «Buscasetas», atraer a visitantes apasionados por los sabores y las texturas de los platos con ingredientes micológicos que ofrecen en

sus menús 223 establecimientos de restauración en toda la Comunidad Autónoma.

También, las instituciones locales encuentran sugerente para el visitante el desarrollo de encuentros temáticos acordes con la estación, como por ejemplo, la IV Feria del Queso y el Vino en Baltanás, las I Jornadas Micológicas en Dueñas, la Semana Micológica en Herrera de Pisuegra y el XIII Concurso de «Tapas Micológicas» en Velilla del Río Carrión y Camporredondo de Alba. Además, con estos encuentros gastronómicos permite también recuperar costumbres y guisos típicos como sucede en las II Jornadas de la Olla Ferroviaria en Venta de Baños, en el Día Europeo de Enoturismo en Dueñas, en el III Concurso de Patatas a la Importancia en la capital o en las IV Jornadas de la Matanza en Guardo.



Por último, los responsables de «Palencia Turismo» se han volcado en promocionar la provincia en la Feria de Turismo de Interior «INTUR, 2014» desarrollada en Valladolid. En el certamen ferial, se ha presentado la innovadora herramienta «Invertrip» para el diseño del viaje de forma sencilla con la información alojada en esta plataforma y de los actos del V Centenario del Nacimiento de Santa Teresa de Jesús dentro de la Red de Ciudades Teresianas. El stand de «Palencia Turismo» ha acogido asimismo la presentación de la oferta de varios Ayuntamientos, Centros de Inicativas Turísticas (CITs) y de diversas asociaciones de la provincia.

## ANÁLISIS DE LA COYUNTURA TURÍSTICA

### Oferta de alojamientos y restaurantes

La provincia palentina en el mes de noviembre ha mantenido abierta una planta hotelera y extrahotelera estable, compuesta por 380 alojamientos con 6.187 plazas, y una oferta de 319 restaurantes debido a que siguen siendo iniciativas empresariales atractivas para los emprendedores en estos años de recesión económica. Por un lado, continúa una red de establecimientos hoteleros compuesta por 123 inmuebles con 3.928 plazas distribuidos en 35 hoteles con 2.233 camas, en 63 hostales con 1.386 camas y en 25 pensiones con 309 camas. Por otro lado, el inventario de alojamientos de turismo rural ha llegado a 257 establecimientos y 2.259 plazas repartidos por categorías en 209 casas rurales de alquiler con 1.369 camas, en 35 centros de turismo rural con 627 camas, en 7 posadas con 207 camas y en 6 casas rurales de alojamiento compartido con 56 camas. Por último, las casas de comidas un mes más siguen en progresión porque ha alcanzado los 319 locales para 31.642 tenedores. En definitiva, tanto el sector turístico palentino en general, como el gremio de hosteleros y de restauradores en particular, está de enhorabuena porque a pesar de la crisis económica, de las adversas condiciones climatológicas y de los cierres temporales para acometer reformas, los visitantes encuentran una infraestructura diversa y asequible.



Cerveza artesana. Beceril de Campos.



Plato local. Baltanás.

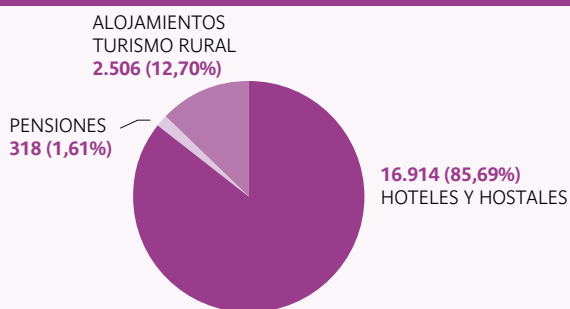


Alojamiento hotelero. Palencia.

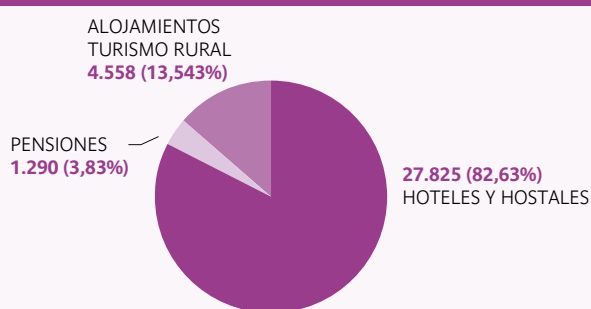
### El movimiento de viajeros y las pernoctaciones

A pesar de las circunstancias excepcionales que marcan el comienzo de la temporada invernal con el cambio de horario y con la llegada de una climatología menos amable, la provincia ha recibido 19.738 visitantes que han realizado 33.673 pernoctaciones, cifras que están en línea con las registradas el mes de noviembre del pasado año. En esta época del año, debido a que las tierras palentinas constituyen un destino de «turismo de interior» marcado por la estacionalidad y los movimientos cercanos, el grueso principal de los turistas ha sido nacionales, 17.806 personas (90,21%), en relación a los extranjeros, 1.932 personas (9,79%). Del mismo modo, los turistas españoles han provocado 30.043 pernoctaciones (89,22%) en comparación a las 3.630 camas ocupadas por los turistas internacionales (10,78%). Este flujo nos asegura una fidelización de los visitantes que se ha traducido en una estancia media que ha arrojado en Palencia un 1,71 días de permanencia por turista, frente a 1,72 días de media en Castilla y León, y un grado de ocupación de la oferta de un 17,04% (un 18,74% en Castilla y León de las camas disponibles). Como conclusión, a partir de estos resultados se puede destacar que el sector turístico provincial recupera un mes más el dinamismo de turistas y la estancia media que ponen de manifiesto un cambio de tendencia positivo.

#### VIAJEROS EN NOVIEMBRE 2014



#### PERNOCTACIONES EN NOVIEMBRE 2014



## BALANCE TURÍSTICO

# Afluencia a los «Espacios Naturales» de Palencia

La riqueza y diversidad natural del territorio provincial alcanza su máximo exponente tanto en el «Parque Natural de Fuentes Carrionas y Fuente Cobre-Montaña Palentina» como en los Espacios Naturales de «La Nava y Campos de Palencia» y de «Las Tuerces y Covalagua». También, estas áreas naturales singulares y frágiles están incluidas en la Red Natura 2000 por constituir hábitats prioritarios de especies botánicas y faunísticas a escala europea. Por este motivo, estos espacios reciben una mayor afluencia de ecoturistas atraídos por la geología, las aguas, la vegetación, los animales y los pueblos. En definitiva, la conjunción de todos estos elementos del medio natural junto con las intervenciones del hombre ha creado diversas unidades de paisaje únicas y excepcionales. Desde el punto de vista turístico, con el objetivo de interferir lo menos posible en los procesos naturales y garantizar un adecuado uso público del espacio están abiertas dos «Casas del Parque», una en Cervera de Pisuerga para la Montaña Palentina y otra en



Ansar común.

Fuentes de Nava para los humedales de Tierra de Campos, con el fin de informar y orientar a los visitantes y programar actividades de ocio. A lo largo del año 2014 han pasado por las respectivas Casas del Parque, 9.040 personas por Cervera de Pisuerga y 4.594 por Fuentes de Nava. La distribución de los visitantes durante el año responde a las diferentes motivaciones y atractivos que ofrece cada espacio ya que en el norte hay una mayor concentración en los meses estivales y en las lagunas se contabilizan más personas en los meses de otoño. Por último, hay que reseñar que estas instalaciones y el resto de infraestructuras de uso público cumplen un papel fundamental para la gestión del turismo en los espacios naturales.

## NÚMERO DE VISITAS A LA CASA DEL PARQUE «NAVA Y CAMPOS DE PALENCIA»

AÑOS	E	F	M	A	M	Jn	Jl	A	S	O	N	D	TOTAL
2013	574	548	551	405	413	191		544		267	433	438	4.364
2014	434	624	456	370	567	201		725		191	610	416	4.594

## NÚMERO DE VISITAS A LA CASA DEL PARQUE «FUENTES CARRIONA Y FUENTE COBRE-MONTAÑA PALENTINA»

AÑOS	E	F	M	A	M	Jn	Jl	A	S	O	N	D	TOTAL
2013	0	93	604	539	1.376	896	1.258	2.151	922	903	863	219	9.824
2014	0	0	222	755	923	1.052	1.243	2.092	786	1.007	805	155	9.040

Fuente: Fundación Patrimonio Natural de Castilla y León.



Casa del Parque. Cervera de Pisuerga.



Observatorio de fauna. Fuentes de Nava.



Ruta de la Tejeda de Tosande.

## ANÁLISIS TURÍSTICO

# Balance de las visitas a la «Basílica de San Juan de Baños»

La iglesia visigoda «Basílica de San Juan de Baños», localizada en la entidad de Baños de Cerrato perteneciente al municipio de Venta de Baños, constituye un recurso turístico único y excepcional de obligada visita para cualquier viajero y, sobre todo, para los grupos de escolares por su carácter pedagógico. El templo original de planta basilical, consagrado en el año 661 por voluntad del rey Recesvinto, está compuesto por tres naves y un pórtico rectangular a la entrada. Aunque ha sufrido modificaciones a lo largo de los siglos todavía conserva estas características arquitectónicas que engrandece con la decoración interior tanto en los capiteles de las columnas de origen romano como con un friso geométrico de círculos secantes que rodea la nave central. El origen histórico y los valores artísticos de la iglesia propiciaron su declaración como Monumento Nacional el 26 de febrero de 1897.

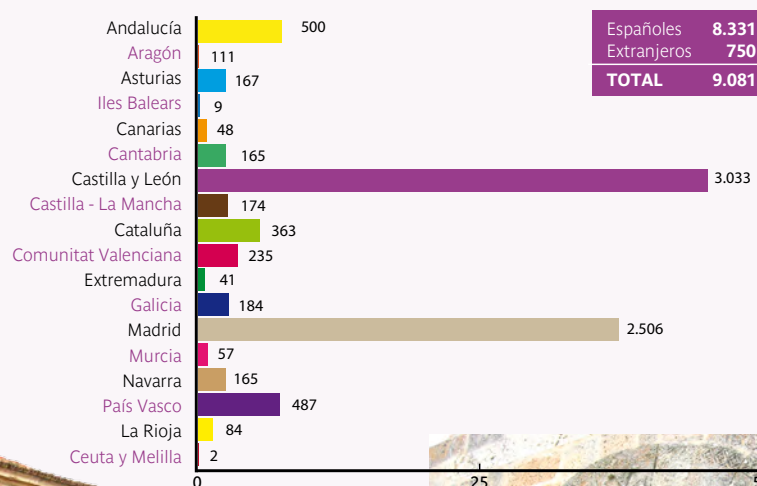
La atracción turística del monumento es indiscutible como lo demuestra el creciente número de visitantes registrados en los primeros años del siglo XXI que ha culminado con la llegada extraordinaria de 9.081

viajeros durante el año 2014. Estos datos, suponen un incremento de visitas de un 18,58% debido a que en el año 2013 se contabilizaron 7.658 visitantes. Los visitantes se reparten de forma muy homogénea a lo largo de todo el año aunque se percibe que disminuyen las entradas en los meses de diciembre, enero y febrero al coincidir con la temporada baja de los destinos de turismo de interior. Según el origen de los visitantes, el registro en el 2014 tiene anotadas 8.331 personas españolas (91,74%) y 750 personas extranjeras (8,26%). El grupo de turistas nacionales proceden de forma mayoritaria de las

provincias de Castilla y León (36,41%) y de la Comunidad de Madrid (30,08%) y, a continuación en menor proporción, de Andalucía, País Vasco y Cataluña. Los turistas internacionales han llegado, principalmente, de la Unión Europea (Francia, Alemania, Reino Unido, Países Bajos e Italia) y de diversos países de América del Sur.



## Procedencia de los turistas a la Basílica de San Juan de Baños [2014]



Arco del pórtico de entrada a la iglesia.

## RUTA DE SENDERISMO

# «Monte de La Villa» en Dueñas

La «Ruta de los Chozos» es una propuesta de senderismo del Ayuntamiento de Dueñas para realizar tres itinerarios señalizados por el Monte de Utilidad Pública nº 417 «De la Villa» con el propósito de que los caminantes descubran los valores naturales del páramo y la cultura y el modo de vida de los pastores de ovejas. Además, el término municipal de Dueñas reúne variados atractivos, algunos de los recursos de su patrimonio cultural están declarados Bien de Interés Cultural (BIC), como el Conjunto Histórico de la ciudad, las zonas arqueológicas de La Huelga y la «Villa Possídica o Cercado de San Isidro» o los inmuebles y obras de fábrica del Canal de Castilla. Las tres rutas circulares parten del Área Recreativa de la Villa, localizada en la pradera de Navalcó, a la que se accede tras recorrer 2.300 metros por un camino agrícola según consta en la



Señalización de las rutas.

señalización que se encuentra en la carretera P-903; kilómetro 6,6 según la nueva señalización de la carretera P-903 que lleva de la P-901 a Dueñas, o kilómetro 15,8 si nos fijamos en los mojones antiguos que arrancaban de Ampudia. Las rutas del «Chozo de la Cabañona», las «Dos Hermanas-Fuente Postigo» y el «Chozo del Mundín» tienen una dificultad baja porque apenas presentan desnivel al transcurrir por la paramera y están señalizadas cada una con un color diferente. Aunque la propuesta del consistorio se divide en tres senderos cortos, el recorrido presenta una motivación

y unas características comunes al atravesar el monte mediterráneo. El paisaje forestal está dominado por encinas y quejigos acompañados por matorrales y plantas aromáticas, que conforman un monte hueco sólo roto por tierras de cultivo y calveros de prado natural. El aprovechamiento de los herbajes por parte de los rebaños lanares hizo necesario levantar corrales para recoger a las ovejas durante la noche y protegerlos de los lobos (*Canis lupus*) y grandes chozos circulares con forma cónica para hacer la vida y guarecer a los pastores. Estos grupos de chozos y corrales de piedra caliza se encuentran en las proximidades de manantiales naturales o de pozos artesanos a fin de abastecer de agua a las personas y a los animales. En la actualidad, el monte de Dueñas constituye una muestra de la organización y del uso tradicional, así como, un testimonio vivo del modo de vida agrosilvopastoril.



- RUTA CHOZO DE MUNDÍN
- RUTA DOS HERMANAS FUENTE POSTIGO
- RUTA CHOZO DE LA CABAÑONA

Exterior del Chozo de La Cabañona.




## PRINCIPALES NOTICIAS RELACIONADAS CON EL TURISMO

## Plan de Conservación y Reparación de Iglesias y Ermitas de la provincia de Palencia

La Institución Provincial y el Obispado de Palencia han renovado el convenio de colaboración específico para la conservación y reparación de iglesias y ermitas en la provincia. El objetivo de este nuevo convenio va a ser la rehabilitación de las fábricas y cubiertas de 17 templos ubicados en las siguientes localidades: Santa María y San Facundo de Arconada, San Cristóbal de Arenillas de Nuño Pérez, San Pedro de Astudillo, Santos Justo y Pastor de Buenavista de Valdivia, Iglesia Calahorra de Boedo, Santa Cruz de Grijota, Santa Ana de Herrera de Pisuerga, Santuario del Carmen de Santa María de Nava, Nuestra Señora de la Asunción de Osorno, El Salvador de Quintanadiez de la Vega, Nuestra Señora de las Nieves de Villamuera de la Cueva, Iglesia de Villamoronta, Ermita de Villalumbroso, Iglesia de Moratinos; Iglesia de Villalobón; Iglesia de Villemar e Iglesia de Santillana de Campos.



Santuario del Carmen en Santa María de Nava.



Cubierta de la Villa Romana "La Olmeda".

## V Aniversario de la inauguración de la Villa Romana «La Olmeda» en Pedrosa de la Vega

Se han cumplido cinco años, el 4 de noviembre, desde que Su Majestad la Reina Doña Sofía inauguró oficialmente las renovadas instalaciones del recinto de la Villa Romana «La Olmeda» situada en el municipio de Pedrosa de la Vega. Aquel día, Doña Sofía escuchó las explicaciones sobre la villa del Bajo Imperio de la mano de D. José Antonio Abásolo, director de las excavaciones, y de los arquitectos D. Ignacio García Pedro-

sa y D<sup>a</sup>. Ángela García de Paredes en relación al diseño del cerramiento y de la cubierta del edificio que envuelve el yacimiento arqueológico romano descubierto por D. Javier Cortes Álvarez de Miranda en 1968. En el transcurso de estos años, la villa romana se ha consolidado como un espacio cultural y turístico de referencia mundial como lo atestiguan los 418.847 visitantes que han pasado desde su reapertura.

## Sexto Aniversario de la «Senda Ursi» (PRC-P2)

La Asociación Cultural Muriel ha conmemorado a mediados del mes de noviembre el sexto aniversario de la apertura al público de la «Senda Ursi» en homenaje al escultor Ursicino Martínez fallecido en el año 2007. En el acto, realizado en la entidad local de Villabellaco estuvieron presentes representantes de las instituciones regional, provincial y local, así como, un nutrido grupo de escultores que han contribuido con sus obras a la crea-

ción del itinerario. La ruta circular diseñada por el colectivo de escultores, en colaboración con la Fundación Patrimonio Natural, cuenta con la «Casa Museo de Herminio Revilla» como infraestructura de recepción y de punto de inicio de los caminantes. Además, este centro abierto al público en 8 de enero de 2011 mantiene una exposición permanente de alrededor de 200 piezas entre maquetas y esculturas.

### INFORMACIÓN

**XX Jornadas Gastronómicas de la Montaña Palentina (del 16 de enero al 26 de abril de 2015)**

**Jornadas Gastronómicas «Lenteja Pardina de Tierra de Campos» (Menús de jueves a domingo del mes de febrero de 2015)**

## RESEÑA BIBLIOGRÁFICA

«AVES DEL CERRATO PALENTINO  
Y 7 RUTAS ORNITOLÓGICAS»**Carlos Sánchez (Coord.)**Náyade Editorial  
Valladolid, 2012.

Cada día que pasa, el turismo ornitológico tiene un mayor número de aficionados y de adeptos interesados por el conocimiento, la distribución y la diferenciación de las aves salvajes. Por esta razón, una serie de territorios trata de impulsar el avistamiento de aves como incentivo turístico y alternativa de desarrollo del medio rural a través del Proyecto de Cooperación Interterritorial «TRINO» (Turismo Rural de Interior y Ornitología). Una de estas comarcas naturales adheridas a la iniciativa es El Cerrato palentino gracias a su riqueza ornitofaunística. El fruto de la intervención territorial del Grupo de Acción Local ADRI-Cerrato ha sido la señalización de siete rutas ornitológicas: Ruta 1 «De Baltanás a Antigüedad», Ruta 2 «Monte de Dueñas», Ruta 3 «Vertavillo», Ruta 4 «Villamediana», Ruta 5 «Cevico Navero», Ruta 6 «Hérmedes de Cerrato» y Ruta 7 «Villaviudas». Con el fin de facilitar la observación y la identificación de las aves que se pueden ver en los siete itinerarios, además, la asociación de desarrollo ha publicado una guía de bolsillo. La guía se estructura en tres grandes partes que engloban, en un primer capítulo, una descripción del mundo de las aves y un análisis del medio geográfico de la comarca; en un segundo capítulo, una recopilación mediante fichas de las cien aves más representativas de la comarca; y, en el capítulo final, la presentación de las características del sendero y de las especies más representativas de cada una de las siete rutas con el apoyo de la ortofoto de la zona por la que transcurre. Por último, la guía dedica unas páginas a recomendaciones prácticas para observadores noveles de gran utilidad para conseguir ver aves en la naturaleza.

