


INVENTARIO GENERAL DE BIENES

II

**EPÍGRAFE 1, INMUEBLES
GRUPO 2º., FINCAS RÚSTICAS**

**DIPUTACION PROVINCIAL
DE PALENCIA**

Inventario de bienes,



Sello de la Corporación
rúbrica del Secretario

EPIGRAFE 1. GRUPO 2º FINCAS RÚSTICAS

Número de orden: 1.2 1		Nombre de la finca: DEHESA DE TABLARES -PORCIÓN OESTE-		
Naturaleza del Inmueble: Rústica		Código contable: 220 - 221		
Situación: CONGOSTO DE VALDAVIA				
Paraje: DEHESA DE TABLARES		Polígono: 3	Parcela: 5111/12/13/14/15/16	
Linderos: Norte: Término Municipal de Congosto de Valdavia. Sur: Término Municipal de La Puebla de Valdavia. Este: Dehesa de Talblares -porción este- Oeste: Tierras Municipales de Congosto y La Puebla				
Superficies:		331,7050 hectáreas.		
	Terreno:	330,2050	Construcción:	1,5000 Has.
Clase de aprovechamiento: Finca de Cultivo y Experimentación Agropecuaria				
Clasificación del suelo y calificación urbanística: Rústico				
Naturaleza del Dominio: Bien Patrimonial		Título de Propiedad: Escritura de compra-venta a D. Germán Renedo, como Presidente del Grupo Sindical de Colonización Nº 15029		
Signatura de inscripción en el Registro de la Propiedad de: SALDAÑA				
Tomo: 1467	Libro: 6	Folio: 85	Finca: 611	Inscripción: 3ª
Destino y acuerdo que lo hubiese dispuesto: Adquirida por acuerdo Nº.224 del Pleno Ordinario del día 8 de Junio de 1.977, para los Servicios Agropecuarios.				
Derechos Reales constituidos a favor: Ninguno				
Derechos Reales que gravan la finca: Ninguno				

<p>Derechos personales constituídos en relación con la finca: Ninguno</p>
<p>Fecha de Adquisición: Acuerdo 08-Junio-1977 y Escritura 04-Julio-1977</p>
<p>Costo de Adquisición y de las inversiones efectuadas en su mejora (en letra y número)-Adquisición 30.000.000,00 Ptas. 180.303,63 € Inversiones 25.000.000,00 Ptas. 150.253,07 €</p>
<p>Valor en venta (en letra y número)- 174.548.395-Ptas. 1.049.056,98-€ (un millón cuarenta y nueve mil cincuenta y seis euros, con noventa y ocho céntimos.</p>
<p>Frutos y rentas que produce: Cereales, forrajes, pajas,pasto para el ganado. Carne de ovino y vacuno. Rentas de la P.A.C.</p>
<p>Documentación existente relativa al bien y signatura del lugar del Archivo en que obra: Escritura de compra-venta en el Negociado de Patrimonio.</p>
<p>Documentación Adjunta: Plano catastral y fotografía SIGPAC</p>
<p>Observaciones:</p>
<p>Variaciones producidas con posterioridad a la fecha de confección del inventario:</p>



DATOS IDENTIFICATIVOS SIGPAC

SIGPAC

Provincia: 34 - PALENCIA

Municipio: 63 - CONGOSTO DE VALDAVIA

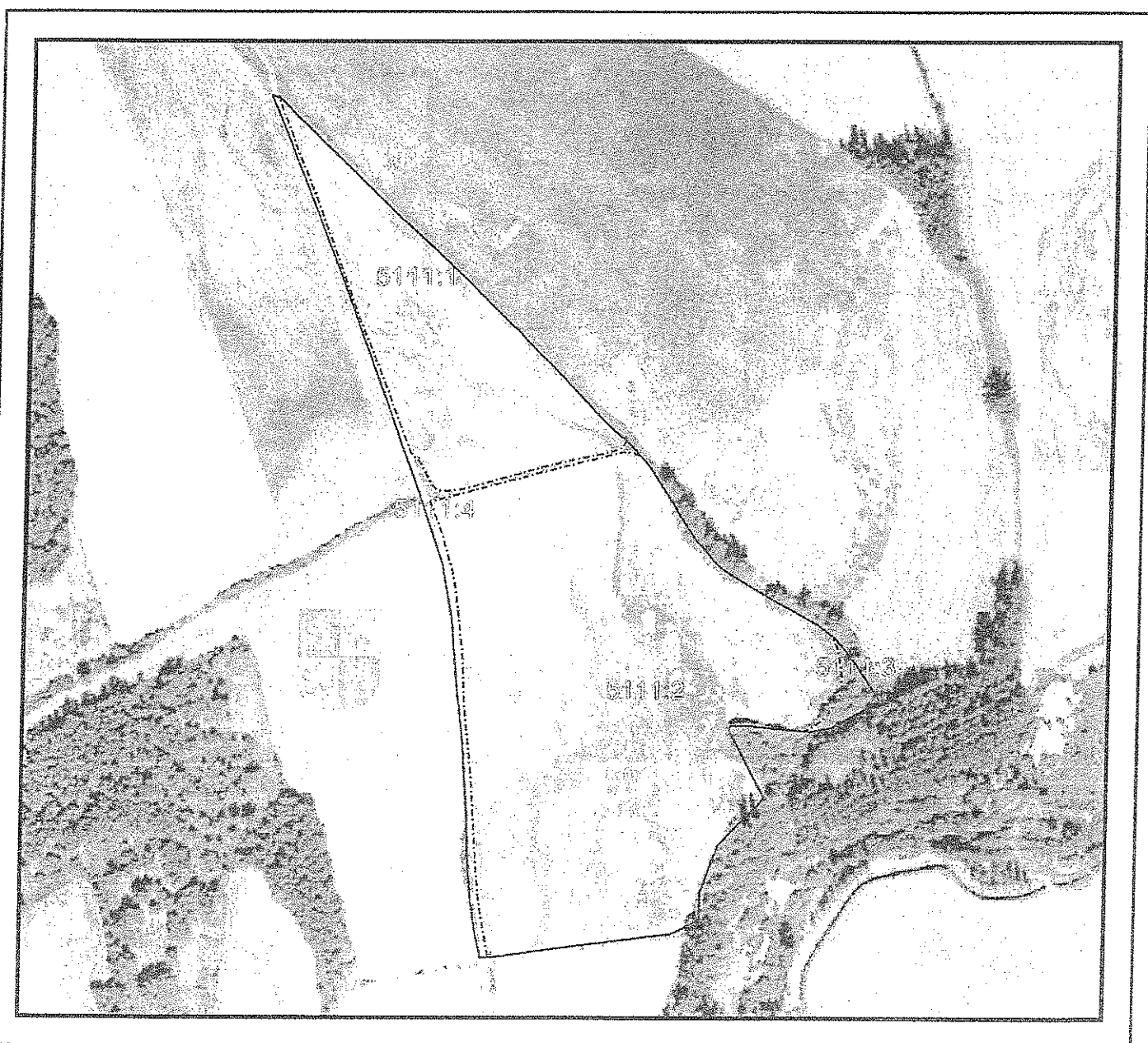
Agregado: 0

Zona: 0

Poligono: 3

Parcela: 5111

Coordenadas UTM del centro	Fecha de vuelo de la foto del centro de la parcela: 00/2001
	Año de renovación Catastral: 1997
X: 367356,21 Y: 4727335,78 HUSO: 30	Fecha de impresión: 12/02/2007
	Escala aproximada de impresión: 1: 3500





DATOS IDENTIFICATIVOS SIGPAC

Provincia: 34 - PALENCIA

Municipio: 63 - CONGOSTO DE VALDAVIA

Agregado: 0 Zona: 0 Polígono: 3 Parcela: 5111

Información SIGPAC asociada

A) Relativos al recinto:

Recinto	Uso	Superficie (ha)	Incidencias (1)	Coef. Regadío	Pendiente (%)	Elegible (*)
1	TIERRAS ARABLES	1,5454	45,61	0	2,0	SI
2	TIERRAS ARABLES	4,622	45,61	0	2,5	SI
3	PASTO CON ARBOLADO	0,0713	74		1,4	NO
4	IMPRODUCTIVOS	0,222	61		3,6	NO


*.- Sólo a efectos de Cultivos Herbáceos

(1) La descripción de las incidencias SIGPAC aparece en el menú de Ayuda del Visor SIGPAC

B) Relativas al arbolado registrado en el recinto:

C) Resumen de datos de la parcela:

Uso	Superficie (ha)
TIERRAS ARABLES	6,1674
PASTO CON ARBOLADO	0,0713
IMPRODUCTIVOS	0,222
Superficie Total Parcela	6,4607



DATOS IDENTIFICATIVOS SIGPAC

SIGPAC

Provincia: 34 - PALENCIA
 Municipio: 63 - CONGOSTO DE VALDAVIA
 Agregado: 0 Zona: 0 Polígono: 3 Parcela: 5112

Coordenadas UTM del centro	Fecha de vuelo de la foto del centro de la parcela: 00/2001
	Año de renovación Catastral: 1997
X: 367380,45 Y: 4727496,70 HUSO: 30	Fecha de impresión: 12/02/2007
	Escala aproximada de impresión: 1: 3500





DATOS IDENTIFICATIVOS SIGPAC

Provincia: 34 - PALENCIA

Municipio: 63 - CONGOSTO DE VALDAVIA

Agregado: 0 Zona: 0 Polígono: 3 Parcela: 5112

Información SIGPAC asociada

A) Relativos al recinto:

Recinto	Uso	Superficie (ha)	Incidencias (1)	Coef. Regadío	Pendiente (%)	Elegible (*)
1	TIERRAS ARABLES	11,0046	45	100	1,7	SI
2	VIALES	0,015			2,4	NO
3	FORESTAL	0,0398			1,9	NO
4	FORESTAL	0,0639			1,9	NO

*.- Sólo a efectos de Cultivos Herbáceos

(1) La descripción de las incidencias SIGPAC aparece en el menú de Ayuda del Visor SIGPAC

B) Relativas al arbolado registrado en el recinto:

C) Resumen de datos de la parcela:

Uso	Superficie (ha)
FORESTAL	0,1037
TIERRAS ARABLES	11,0046
VIALES	0,015
Superficie Total Parcela	11,1234

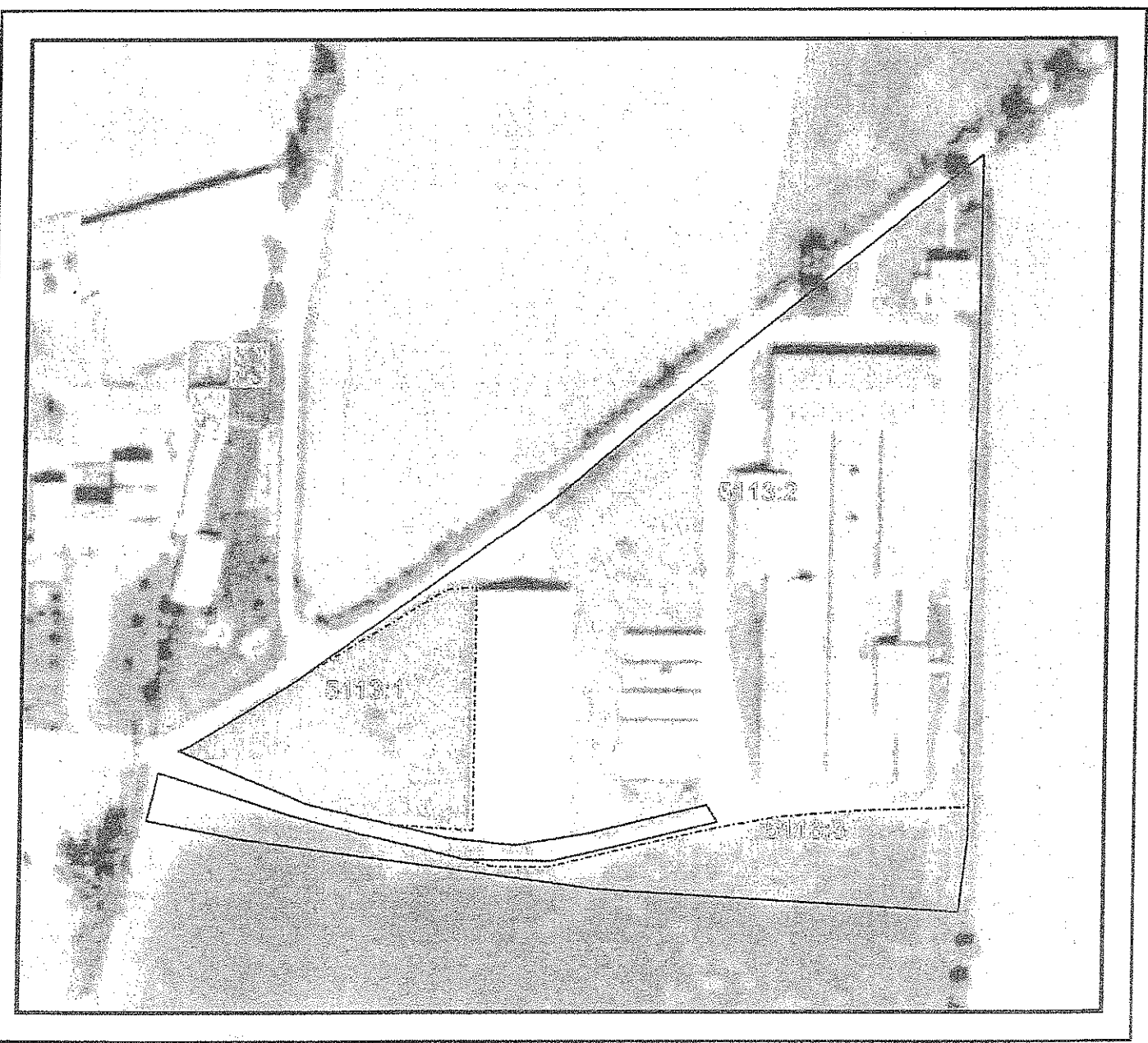
SIGPAC

DATOS IDENTIFICATIVOS SIGPAC

Provincia: 34 - PALENCIA
 Municipio: 63 - CONGOSTO DE VALDAVIA
 Agregado: 0 Zona: 0 Polígono: 3 Parcela: 5113



Coordenadas UTM del centro	Fecha de vuelo de la foto del centro de la parcela: 00/2001
	Año de renovación Catastral: 1997
X: 367265,68 Y: 4727833,04 HUSO: 30	Fecha de impresión: 12/02/2007
	Escala aproximada de impresión: 1: 1500





DATOS IDENTIFICATIVOS SIGPAC

Provincia: 34 - PALENCIA

Municipio: 63 - CONGOSTO DE VALDAVIA

Agregado: 0 Zona: 0 Polígono: 3 Parcela: 5113

Información SIGPAC asociada

A) Relativos al recinto:

Recinto	Uso	Superficie (ha)	Incidencias (1)	Coef. Regadío	Pendiente (%)	Elegible (*)
1	PASTIZAL	0,2589	7,75	0	2,9	NO
2	IMPRODUCTIVOS	1,4874			1,7	NO
3	PASTIZAL	0,2588	7,75	0	1,9	NO


*- Sólo a efectos de Cultivos Herbáceos

(1) La descripción de las incidencias SIGPAC aparece en el menú de Ayuda del Visor SIGPAC

B) Relativas al arbolado registrado en el recinto:

C) Resumen de datos de la parcela:

Uso	Superficie (ha)
PASTIZAL	0,5177
IMPRODUCTIVOS	1,4874
Superficie Total Parcela	2,0051



DATOS IDENTIFICATIVOS SIGPAC

SIGPAC

Provincia: 34 - PALENCIA
 Municipio: 63 - CONGOSTO DE VALDAVIA
 Agregado: 0 Zona: 0 Polígono: 3 Parcela: 5114

Coordenadas UTM del centro	Fecha de vuelo de la foto del centroide de la parcela: 00/2001
	Año de renovación Catastral: 1997
X: 367082,09 Y: 4727711,12 HUSO: 30	Fecha de impresión: 12/02/2007
	Escala aproximada de impresión: 1: 1500





DATOS IDENTIFICATIVOS SIGPAC

Provincia: 34 - PALENCIA

Municipio: 63 - CONGOSTO DE VALDAVIA

Agregado: 0

Zona: 0

Polígono: 3

Parcela: 5114

Información SIGPAC asociada

A) Relativos al recinto:

Recinto	Uso	Superficie (ha)	Incidencias (1)	Coef. Regadío	Pendiente (%)	Elegible (*)
1	PASTIZAL	0,3781	7,11		4,0	NO
2	IMPRODUCTIVOS	0,3997			5,3	NO
3	PASTO ARBUSTIVO	0,0737			2,1	NO
4	TIERRAS ARABLES	0,3231	7,11	0	4,0	SI


*.- Sólo a efectos de Cultivos Herbáceos

(1) La descripción de las incidencias SIGPAC aparece en el menú de Ayuda del Visor SIGPAC

B) Relativas al arbolado registrado en el recinto:

C) Resumen de datos de la parcela:

Uso	Superficie (ha)
PASTIZAL	0,3781
PASTO ARBUSTIVO	0,0737
TIERRAS ARABLES	0,3231
IMPRODUCTIVOS	0,3997
Superficie Total Parcela	1,1746




DATOS IDENTIFICATIVOS SIGPAC

SIGPAC

Provincia: 34 - PALENCIA
Municipio: 63 - CONGOSTO DE VALDAVIA
Agregado: 0 Zona: 0 Polígono: 3 Parcela: 5415

Coordenadas UTM del centro	Fecha de vuelo de la foto del centro de la parcela: 00/2001
	Año de renovación Catastral: 1997
X: 366596,04 Y: 4728398,94 HUSO: 30	Fecha de impresión: 12/02/2007
	Escala aproximada de impresión: 1: 8000





DATOS IDENTIFICATIVOS SIGPAC

Provincia: 34 - PALENCIA
Municipio: 63 - CONGOSTO DE VALDAVIA
Agregado: 0 Zona: 0 Polígono: 3 Parcela: 5115

Información SIGPAC asociada

A) Relativos al recinto:

Recinto	Uso	Superficie (ha)	Incidencias (1)	Coef. Regadío	Pendiente (%)	Elegible (*)
1	TIERRAS ARABLES	1,0081	45	0	15,3	SI
2	TIERRAS ARABLES	2,8982	45	0	13,2	SI
3	TIERRAS ARABLES	5,0063	45	0	5,9	SI
4	VIALES	0,0788			19,9	NO
5	PASTO ARBUSTIVO	76,4845			19,5	NO


*.- Sólo a efectos de Cultivos Herbáceos

(1) La descripción de las incidencias SIGPAC aparece en el menú de Ayuda del Visor SIGPAC

B) Relativas al arbolado registrado en el recinto:

C) Resumen de datos de la parcela:

Uso	Superficie (ha)
VIALES	0,0788
TIERRAS ARABLES	8,9126
PASTO ARBUSTIVO	76,4845
Superficie Total Parcela	85,4759

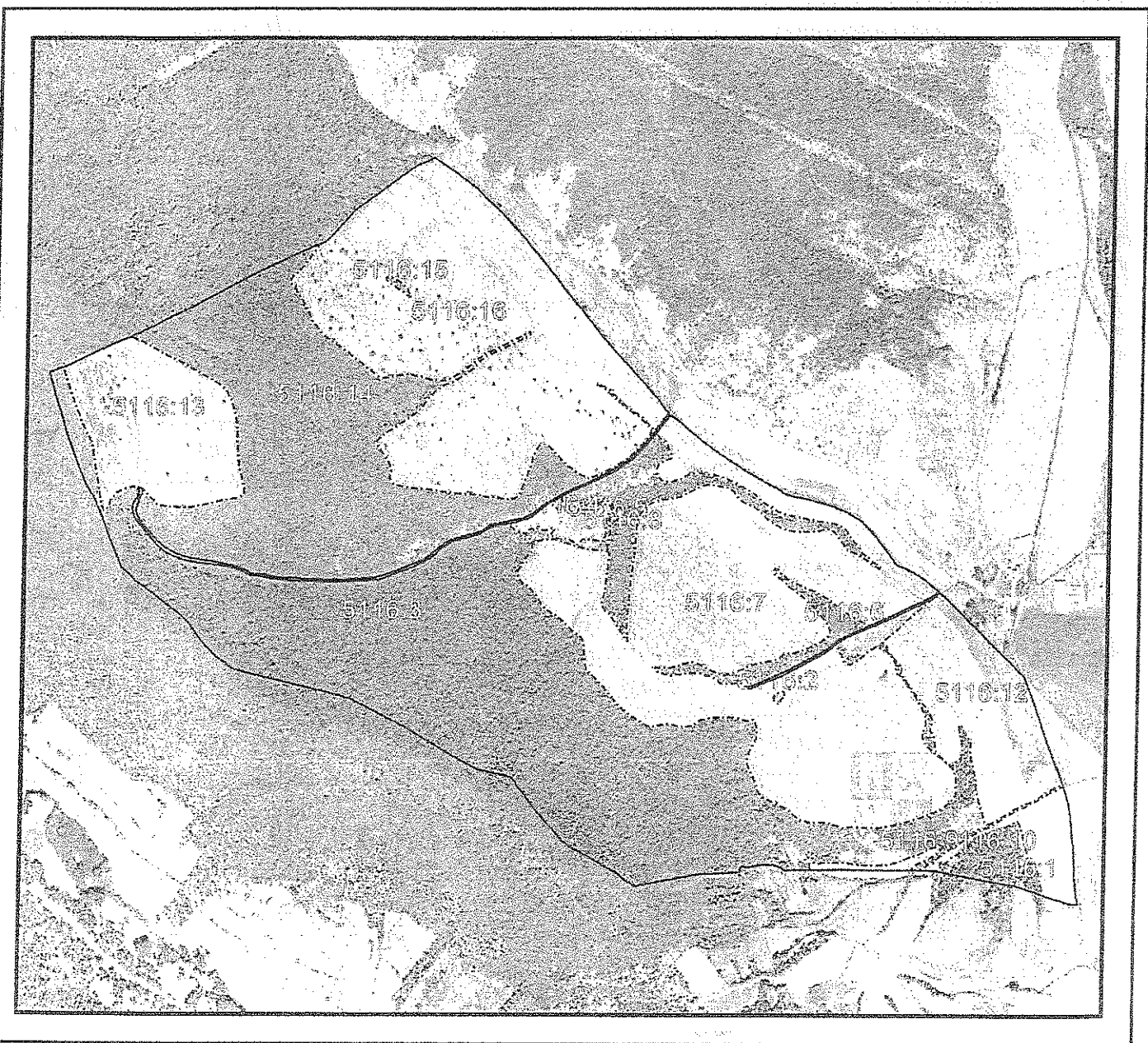


SIGPAC

DATOS IDENTIFICATIVOS SIGPAC

Provincia: 34 - PALENCIA
 Municipio: 63 - CONGOSTO DE VALDAVIA
 Agregado: 0 Zona: 0 Polígono: 3 Parcela: 5116

Coordenadas UTM del centro	Fecha de vuelo de la foto del centro de la parcela: 00/2001
	Año de renovación Catastral: 1997
X: 366148,99 Y: 4727939,86 HUSO: 30	Fecha de impresión: 12/02/2007
	Escala aproximada de impresión: 1: 13500





DATOS IDENTIFICATIVOS SIGPAC

Provincia: 34 - PALENCIA

Municipio: 63 - CONGOSTO DE VALDAVIA

Agregado: 0

Zona: 0

Polígono: 3

Parcela: 5116

Información SIGPAC asociada

A) Relativos al recinto:

Recinto	Uso	Superficie (ha)	Incidencias (1)	Coef. Regadio	Pendiente (%)	Elegible (*)
1	TIERRAS ARABLES	0,0392	45,61	0	15,8	SI
2	PASTO ARBUSTIVO	0,0395	61		7,6	NO
3	PASTO CON ARBOLADO	56,0122	61		17,2	NO
4	TIERRAS ARABLES	1,2404	45,61	0	9,1	SI
5	PASTO ARBUSTIVO	0,5657	61		9,5	NO
6	PASTO CON ARBOLADO	1,8096	61		10,9	NO
7	TIERRAS ARABLES	42,0953	11,45,61	0	9,0	SI
8	PASTO CON ARBOLADO	4,7763	61		11,8	NO
9	TIERRAS ARABLES	0,4773	45,61	0	10,9	SI
10	PASTO CON ARBOLADO	1,9202	61		22,8	NO
11	TIERRAS ARABLES	2,8097	45,61,12	0	9,4	SI
12	TIERRAS ARABLES	10,1303	45,61	0	7,4	SI
13	TIERRAS ARABLES	11,2318	11,45,61	0	3,7	SI
14	PASTO CON ARBOLADO	31,2379	61		18,1	NO
15	PASTO ARBUSTIVO	0,0765	61		14,1	NO
16	TIERRAS ARABLES	35,3237	11,45,61	0	9,6	SI

*.- Sólo a efectos de Cultivos Herbáceos

(1) La descripción de las incidencias SIGPAC aparece en el menú de Ayuda del Visor SIGPAC

B) Relativas al arbolado registrado en el recinto:

SIGPAC

DATOS IDENTIFICATIVOS SIGPAC

Provincia: 34 - PALENCIA
Municipio: 63 - CONGOSTO DE VALDAVIA
Agregado: 0 Zona: 0 Poligono: 3 Parcela: 5116



C) Resumen de datos de la parcela:

Uso	Superficie (ha)
PASTO CON ARBOLADO	95,7562
TIERRAS ARABLES	103,3477
PASTO ARBUSTIVO	0,6817
Superficie Total Parcela	199,7855

**DIPUTACION PROVINCIAL
DE PALENCIA**

Inventario de bienes,



Sello de la Corporación
y rúbrica del Secretario

EPIGRAFE 1. GRUPO 2º FINCAS RÚSTICAS

Número de orden: 1.2 2		Nombre de la finca: VALDESGARES-PALENCIA -2-		
Naturaleza del Inmueble: Rústica		Código contable: 220 - 221		
Situación: CERVERA DE PISUERGA				
Paraje: VALDESGARES		Polígono: 7	Parcela: 2	
Linderos: Norte: Parcela 1 -camino los lomanos- Sur: Parcela 3 Este: Parcela 3 Oeste: Parcela 1 -camino los lomanos-				
Superficies:		4,8260 hectáreas.		
		Terreno:	4,7324	Construcción: 0.0963-Has.
Clase de aprovechamiento: Instalación del Rebaño Palencia-2.				
Clasificación del suelo y calificación urbanística: Rústico				
Naturaleza del Dominio: Bien Patrimonial		Título de Propiedad: Escritura de Concentración Parcelaria, de fecha 27 mayo 2002.		
Signatura de inscripción en el Registro de la Propiedad de: CERVERA DE PISUERGA				
Tomo: 1640	Libro:	Folio: 42	Finca: 18048	Inscripción: 1ª
Destino y acuerdo que lo hubiese dispuesto: Instalación Rebaño-Palencia-2				
Derechos Reales constituidos a favor: Ninguno				
Derechos Reales que gravan la finca: Ninguno				

<p>Derechos personales constituidos en relación con la finca: Ninguno</p>
<p>Fecha de Adquisición: Agrupación de parcelas adquiridas en 1976/78 Acuerdo Plenario N° 497 del día 13-12-1978.</p>
<p>Costo de Adquisición y de las inversiones efectuadas en su mejora (en letra y número)-Precio medio de la tierra 901,52 €/Has. Inversión 24.040,00 €</p>
<p>Valor en venta (en letra y número)- 97.062,25-€ (Noventa y siete mil sesenta y dos euros, con veinticinco céntimos)</p>
<p>Frutos y rentas que produce: Pastos</p>
<p>Documentación existente relativa al bien y signatura del lugar del Archivo en que obra: Escritura de compra-venta de fecha 21 abril de 1979 y de 30 junio de 1977 de Concentración Parcelaria. Negociado de Patrimonio.</p>
<p>Documentación Adjunta: Plano catastral y fotografía SIGPAC</p>
<p>Observaciones: La parcela actual procede de la agrupación de pequeñas parcelas adquiridas en 1976/78 y concentrada en el año 2000.</p>
<p>Variaciones producidas con posterioridad a la fecha de confección del inventario:</p>

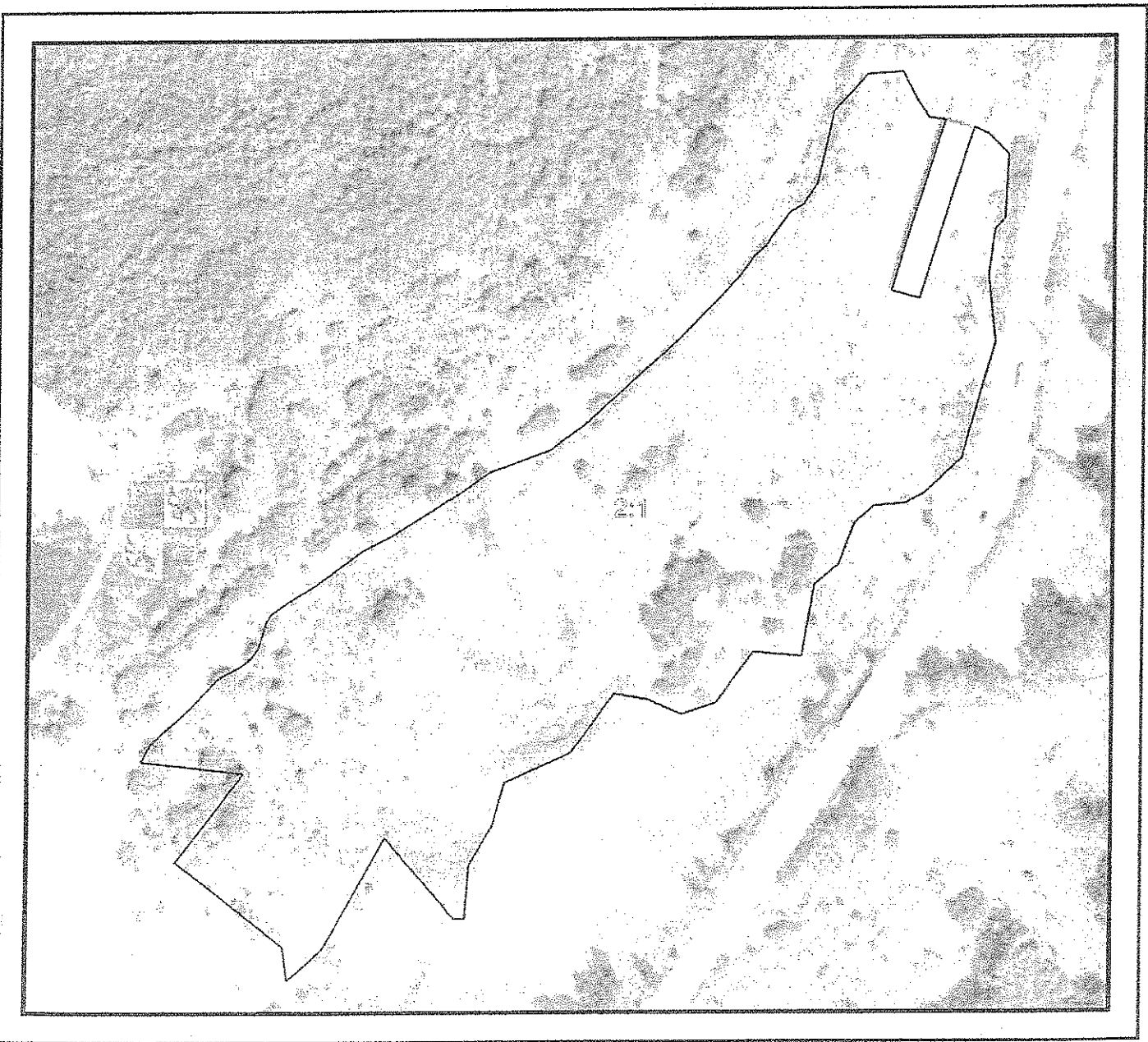


DATOS IDENTIFICATIVOS SIGPAC

SIGPAC

Provincia: 34 - PALENCIA
Municipio: 57 - CERVERA DE PISUERGA
Agregado: 0 Zona: 0 Polígono: 507 Parcela: 2

Coordenadas UTM del centro	Fecha de vuelo de la foto del centroide de la parcela: 00/2001
	Año de renovación Catastral: 2004 (2)
X: 377410,31 Y: 4745799,90 HUSO: 30	Fecha de impresión: 14/02/2007
	Escala aproximada de impresión: 1: 2500



2) La información de la casilla "Año de renovación catastral" se refiere al año de integración en el SIGPAC de la documentación utilizada para su elaboración a partir de la información remitida por la Comunidad Autónoma.



DATOS IDENTIFICATIVOS SIGPAC

Provincia: 34 - PALENCIA

Municipio: 57 - CERVERA DE PISUERGA

Agregado: 0 Zona: 0 Polígono: 507 Parcela: 2

Información SIGPAC asociada

A) Relativos al recinto:

Recinto	Uso	Superficie (ha)	Incidencias (1)	Coef. Regadío	Pendiente (%)	Elegible (*)
1	PASTO ARBUSTIVO	4,907			28,4	NO

* - Sólo a efectos de Cultivos Herbáceos

(1) La descripción de las incidencias SIGPAC aparece en el menú de Ayuda del Visor SIGPAC

B) Relativas al arbolado registrado en el recinto:

C) Resumen de datos de la parcela:

Uso	Superficie (ha)
PASTO ARBUSTIVO	4,907
Superficie Total Parcela	4,9070

DIPUTACION PROVINCIAL
DE PALENCIA

Inventario de bienes,



Sello de la Corporación
y rúbrica del Secretario

EPÍGRAFE 1. GRUPO 2º FINCAS RÚSTICAS

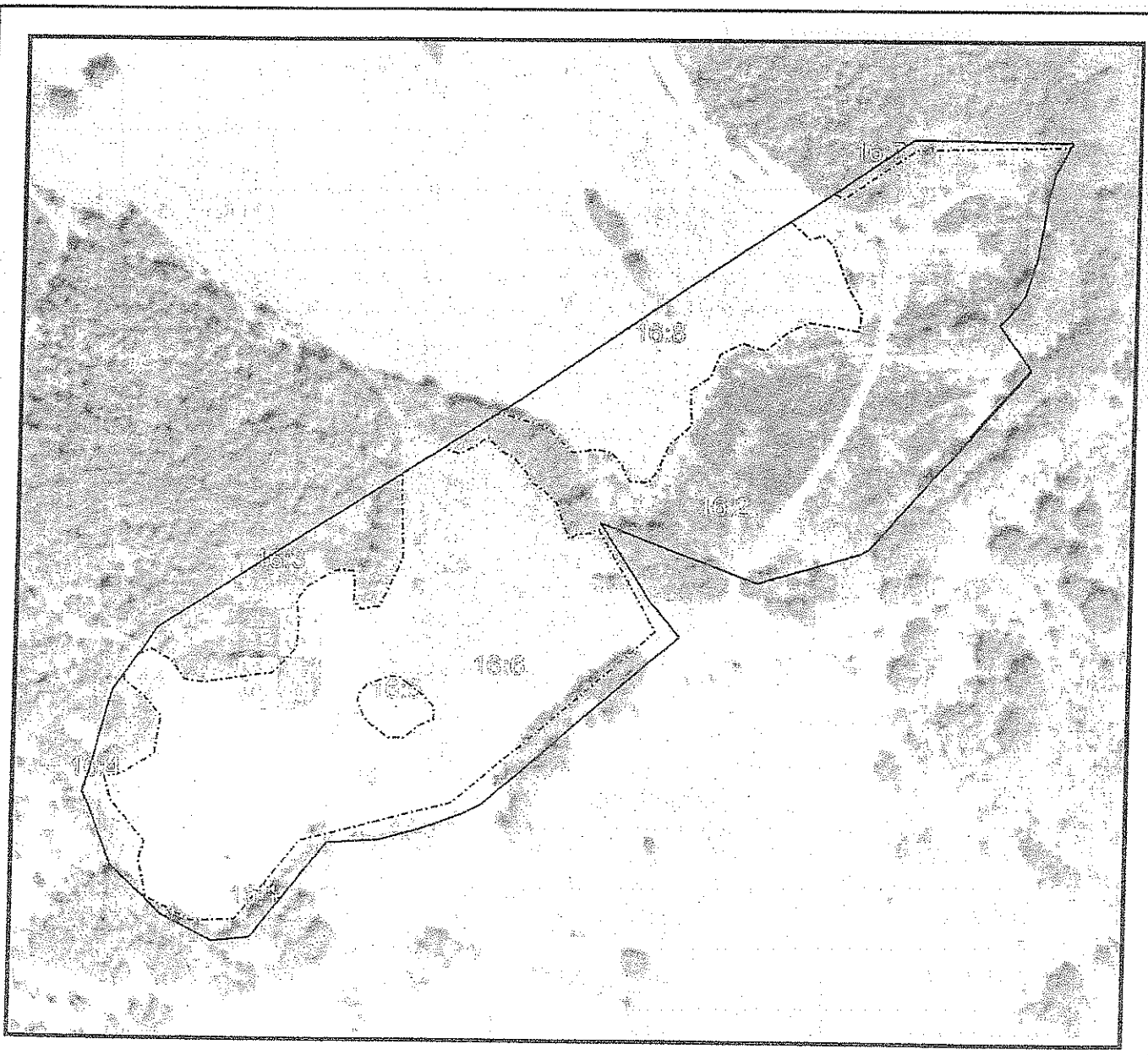
Número de orden: 1.2 3		Nombre de la finca: VALDESGARES-PALENCIA -2-		
Naturaleza del Inmueble: Rústica		Código contable: 220		
Situación: CERVERA DE PISUERGA				
Paraje: ROBLEDO		Polígono: 7	Parcela: 16	
Linderos: Norte: Parcela 17-Camino de Robledo. Sur: Camino de Servicio- Finca excluida de Concentración Este: Finca Excluida de Concentración Oeste: Finca Excluida de Concentración				
Superficies:		3,2720 hectáreas.		
Terreno:		3,2720	Construcción:	
Clase de aprovechamiento: Pradera - finca de secano.				
Clasificación del suelo y calificación urbanística: Rústico.				
Naturaleza del Dominio: Bien Patrimonial		Título de Propiedad: Escritura de Concentración Parcelaria, de fecha 27 enero 2002.		
Signatura de inscripción en el Registro de la Propiedad de: CERVERA DE PISUERGA				
Tomo: 1640	Libro:	Folio: 56	Finca: 18062	Inscripción: 1ª
Destino y acuerdo que lo hubiese dispuesto: Instalación Rebaño-Palencia-2				
Derechos Reales constituidos a favor: Ninguno				
Derechos Reales que gravan la finca: Ninguno				

<p>Derechos personales constituidos en relación con la finca: Ninguno</p>
<p>Fecha de Adquisición: Agrupación de parcelas adquiridas en 1976/78 Acuerdo Plenario Nº 497 del día 13-12-1978.</p>
<p>Costo de Adquisición y de las inversiones efectuadas en su mejora (en letra y número)-Precio medio de 150.000,00 Ptas./Has. 901,52 €/Has.</p>
<p>Valor en venta (en letra y número)- 19.665,12-€ (Diez y nueve mil seiscientos sesenta y cinco euros, con doce céntimos.)</p>
<p>Frutos y rentas que produce: Pastos</p>
<p>Documentación existente relativa al bien y signatura del lugar del Archivo en que obra: Escritura de compra-venta de fecha 21 abril de 1979 y de 30 junio de 1977 de Concentración Parcelaria. Negociado de Patrimonio.</p>
<p>Documentación Adjunta: Plano catastral y fotografía SIGPAC</p>
<p>Observaciones: La parcela actual procede de la agrupación de pequeñas parcelas adquiridas en 1976/78 y concentrada en el año 2000.</p>
<p>Variaciones producidas con posterioridad a la fecha de confección del inventario:</p>



SIGPAC	DATOS IDENTIFICATIVOS SIGPAC				
	Provincia: 34 - PALENCIA	Municipio: 57 - CERVERA DE PISUERGA	Agregado: 0	Zona: 0	Polígono: 507

Coordenadas UTM del centro	Fecha de vuelo de la foto del centroide de la parcela: 00/2001
	Año de renovación Catastral: 2004 (2)
X: 377124,85 Y: 4745735,51 HUSO: 30	Fecha de impresión: 14/02/2007
	Escala aproximada de impresión: 1: 2000



2) La información de la casilla "Año de renovación catastral" se refiere al año de integración en el SIGPAC de la documentación utilizada para su elaboración a partir de la información remitida por la Comunidad Autónoma.



DATOS IDENTIFICATIVOS SIGPAC

Provincia: 34 - PALENCIA

Municipio: 57 - CERVERA DE PISUERGA

Agregado: 0

Zona: 0

Polígono: 507

Parcela: 16

Información SIGPAC asociada

A) Relativos al recinto:

Recinto	Uso	Superficie (ha)	Incidencias (1)	Coef. Regadío	Pendiente (%)	Elegible (*)
1	FORESTAL	0,0262			11,1	NO
2	PASTO ARBUSTIVO	1,2865			11,2	NO
3	PASTO ARBUSTIVO	0,2235			18,1	NO
4	PASTO ARBUSTIVO	0,0792			15,1	NO
5	IMPRODUCTIVOS	0,0338			3,8	NO
6	TIERRAS ARABLES	1,2625	80	0	6,7	SI
7	FORESTAL	0,0219			17,4	NO
8	TIERRAS ARABLES	0,3603	80	0	11,0	SI

*.- Sólo a efectos de Cultivos Herbáceos

(1) La descripción de las incidencias SIGPAC aparece en el menú de Ayuda del Visor SIGPAC


B) Relativas al arbolado registrado en el recinto:

C) Resumen de datos de la parcela:

Uso	Superficie (ha)
TIERRAS ARABLES	1,6228
FORESTAL	0,0481
PASTO ARBUSTIVO	1,5892
IMPRODUCTIVOS	0,0338
Superficie Total Parcela	3,2939

**DIPUTACION PROVINCIAL
DE PALENCIA**

Inventario de bienes,




Sello de la Corporación
y rúbrica del Secretario

EPÍGRAFE 1. GRUPO 2º FINCAS RÚSTICAS

Número de orden: 1.2 4		Nombre de la finca: LA SALCEDA		
Naturaleza del Inmueble: Rústica		Código contable: 220		
Situación: MANQUILLOS				
Paraje: LA SALCEDA		Polígono: 2	Parcela: 42	
Linderos: Norte: Camino Sur: Parcela Nº 41 Este: Camino Oeste: Arroyo Geria que la separa de las parcelas 38 y 39				
Superficies:		5,2140 hectáreas.		
	Terreno:	5,2140	Construcción:	
Clase de aprovechamiento: Cultivo Regadio				
Clasificación del suelo y calificación urbanística: Rústico				
Naturaleza del Dominio: Bien Patrimonial		Título de Propiedad: Compra mediante escritura pública de fecha 7 noviembre de 1978		
Signatura de inscripción en el Registro de la Propiedad de: PALENCIA				
Tomo: 1873	Libro: 30	Folio: 145	Finca: 2432	Inscripción: 3ª
Destino y acuerdo que lo hubiese dispuesto:				
Derechos Reales constituidos a favor: Ninguno				
Derechos Reales que gravan la finca: Ninguno				

<p>Derechos personales constituidos en relación con la finca: Ninguno</p>
<p>Fecha de Adquisición: En el año 1978</p>
<p>Costo de Adquisición y de las inversiones efectuadas en su mejora (en letra y número)- Compra de un lote de parcelas.</p>
<p>Valor en venta (en letra y número)- 56.362,92-€ (cincuenta y seis mil trescientos sesenta y dos euros, con noventa y dos céntimos)</p>
<p>Frutos y rentas que produce: Cultivos de regadio y renta PAC</p>
<p>Documentación existente relativa al bien y signatura del lugar del Archivo en que obra: Escritura de compra-venta. Negociado de Patrimonio</p>
<p>Documentación Adjunta: Fotocopia de Plano catastral y fotografía aerea SIGPAC.</p>
<p>Observaciones:</p>
<p>Variaciones producidas con posterioridad a la fecha de confección del inventario:</p>



SIGPAC

DATOS IDENTIFICATIVOS SIGPAC

Provincia: 34 - PALENCIA
Municipio: 99 - MANQUILLOS
Agregado: 0 Zona: 0 Poligono: 2 Parcela: 42 *

Table with 2 columns: Field Name and Value. Fields include: Coordenadas UTM del centro, Fecha de vuelo de la foto del centroide de la parcela (07/2002), Año de renovación Catastral (2000), X: 371270,05, Y: 4672771,83, HUSO: 30, Fecha de impresión (12/02/2007), Escala aproximada de impresión (1:2500).





DATOS IDENTIFICATIVOS SIGPAC

Provincia: 34 - PALENCIA

Municipio: 99 - MANQUILLOS

Agregado: 0 Zona: 0 Polígono: 2 Parcela: 42

Información SIGPAC asociada

A) Relativos al recinto:

Recinto	Uso	Superficie (ha)	Incidencias (1)	Coef. Regadío	Pendiente (%)	Elegible (*)
1	TIERRAS ARABLES	4,9631	45	100	0,5	SI
2	PASTO ARBUSTIVO	0,055			0,8	NO
3	PASTO ARBUSTIVO	0,0206			0,7	NO
4	IMPRODUCTIVOS	0,1022			0,5	NO
5	PASTO ARBUSTIVO	0,0571			1,9	NO

*.- Sólo a efectos de Cultivos Herbáceos

(1) La descripción de las incidencias SIGPAC aparece en el menú de Ayuda del Visor SIGPAC


B) Relativas al arbolado registrado en el recinto:

C) Resumen de datos de la parcela:

Uso	Superficie (ha)
PASTO ARBUSTIVO	0,1327
TIERRAS ARABLES	4,9631
IMPRODUCTIVOS	0,1022
Superficie Total Parcela	5,1980

**DIPUTACION PROVINCIAL
DE PALENCIA**

Inventario de bienes,



Sello de la Corporación
y rúbrica del Secretario


EPÍGRAFE 1. GRUPO 2º FINCAS RÚSTICAS

Número de orden: 1.2 5		Nombre de la finca: LOS CORNAGUILLOS		
Naturaleza del Inmueble: Rústica		Código contable: 220		
Situación: MANQUILLOS				
Paraje: LOS CORNAGUILLOS		Polígono: 4	Parcela: 25	
Linderos:	Norte: Parcela 31 y Arroyo Sur: Arroyo Este: Arroyo Cornaguillos Oeste: Parcela 23 y 24			
Superficies:	4,6140 hectáreas.			
	Terreno:	4,6140	Construcción:	
Clase de aprovechamiento: Cultivo Regadio				
Clasificación del suelo y calificación urbanística: Rústico				
Naturaleza del Dominio: Bien Patrimonial	Título de Propiedad: Adquirida por compra a D. Germán Calderón de Guzmán. Escritura de fecha 7 de noviembre de 1978			
Signatura de inscripción en el Registro de la Propiedad de: PALENCIA				
Tomo: 1874	Libro: 31	Folio: 99	Finca: 2534	Inscripción: 4ª
Destino y acuerdo que lo hubiese dispuesto:				
Derechos Reales constituidos a favor: Ninguno				
Derechos Reales que gravan la finca: Ninguno				

<p>Derechos personales constituidos en relación con la finca: Ninguno</p>
<p>Fecha de Adquisición: En el año 1978</p>
<p>Costo de Adquisición y de las inversiones efectuadas en su mejora (en letra y número)- Compra de un lote de parcelas.</p>
<p>Valor en venta (en letra y número)- 55.533,52-€ (Cincuenta y cinco mil quinientos treinta y tres euros, con cincuenta y dos céntimos)</p>
<p>Frutos y rentas que produce: Cultivos de regadío y renta PAC.</p>
<p>Documentación existente relativa al bien y signatura del lugar del Archivo en que obra: Escritura de compra-venta. Negociado de Patrimonio</p>
<p>Documentación Adjunta: Fotocopia de Plano catastral y fotografía aérea SIGPAC.</p>
<p>Observaciones:</p>
<p>Variaciones producidas con posterioridad a la fecha de confección del inventario:</p>

SIGPAC

SISTEMA DE IDENTIFICACION DE PARCELAS AGRICOLAS




ORTOFOTO Y PARCELARIO SUPERPUESTO.

HUSO 30

ESCALA 1:5000

FECHA DE IMPRESION 12/02/2007





The first part of the document discusses the importance of maintaining accurate records of all transactions. This includes not only sales and purchases but also the various expenses incurred in the course of business. It is essential to ensure that every receipt is properly filed and that the books are balanced regularly.

In addition, it is important to keep track of the inventory of goods on hand. This will help to prevent stockouts and ensure that the business is always able to meet the demands of its customers.

Finally, it is crucial to maintain a clear and concise record of all financial statements. This will provide a clear picture of the business's financial health and allow for better decision-making.


The second part of the document provides a detailed account of the business's operations over the past year. It begins with a summary of the sales figures, which show a steady increase throughout the year. This is attributed to the implementation of a new marketing strategy and the expansion of the product line.

The purchase figures also show a significant increase, reflecting the growth in the business's inventory. However, the overall profit margin remains healthy, indicating that the business is effectively managing its costs.

The financial statements for the year are as follows:

Item	Amount
Sales	\$1,200,000
Purchases	\$800,000
Expenses	\$150,000
Profit	\$250,000

The final part of the document concludes with a statement of the business's future prospects. It expresses confidence in the continued growth and success of the business, based on the strong performance of the past year and the ongoing efforts to improve efficiency and expand the market.



DATOS IDENTIFICATIVOS SIGPAC

SIGPAC

Provincia: 34 - PALENCIA
 Municipio: 99 - MANQUILLOS
 Agregado: 0 Zona: 0 Polígono: 4

Parcela: 10025

Coordenadas UTM del centro	Fecha de vuelo de la foto del centroides de la parcela: 07/2002
	Año de renovación Catastral: 2000
X: 370078,08	Fecha de impresión: 12/02/2007
Y: 4674397,95	
HUSO: 30	Escala aproximada de impresión: 1: 2000





DATOS IDENTIFICATIVOS SIGPAC

Provincia: 34 - PALENCIA

Municipio: 99 - MANQUILLOS

Agregado: 0

Zona: 0

Polígono: 4

Parcela: 10025

Información SIGPAC asociada

A) Relativos al recinto:

Recinto	Uso	Superficie (ha)	Incidencias (1)	Coef. Regadío	Pendiente (%)	Elegible (*)
1	TIERRAS ARABLES	0,3647	45	100	0,5	SI
2	PASTO ARBUSTIVO	0,344			0,3	NO
3	TIERRAS ARABLES	1,9498	45	100	0,4	SI


*.- Sólo a efectos de Cultivos Herbáceos

(1) La descripción de las incidencias SIGPAC aparece en el menú de Ayuda del Visor SIGPAC

B) Relativas al arbolado registrado en el recinto:

C) Resumen de datos de la parcela:

Uso	Superficie (ha)
TIERRAS ARABLES	2,3145
PASTO ARBUSTIVO	0,344
Superficie Total Parcela	2,6585



DATOS IDENTIFICATIVOS SIGPAC

SIGPAC

Provincia: 34 - PALENCIA
 Municipio: 99 - MANQUILLOS
 Agregado: 0 Zona: 0 Polígono: 4 Parcela: 20025

Coordenadas UTM del centro	Fecha de vuelo de la foto del centroide de la parcela: 07/2002
	Año de renovación Catastral: 2000
X: 369851,67	Fecha de impresión: 14/02/2007
Y: 4674544,22	
HUSO: 30	Escala aproximada de impresión: 1: 1500





DATOS IDENTIFICATIVOS SIGPAC

Provincia: 34 - PALENCIA
Municipio: 99 - MANQUILLOS
Agregado: 0 Zona: 0 Polígono: 4 Parcela: 20025

Información SIGPAC asociada

A) Relativos al recinto:

Recinto	Uso	Superficie (ha)	Incidencias (1)	Coef. Regadío	Pendiente (%)	Elegible (*)
1	TIERRAS ARABLES	1,8322	45	100	0,3	SI
2	VIALES	0,0602			0,3	NO
3	PASTO ARBUSTIVO	0,1228			0,2	NO
4	PASTO CON ARBOLADO	0,3354	74		0,2	NO

*.- Sólo a efectos de Cultivos Herbáceos

(1) La descripción de las incidencias SIGPAC aparece en el menú de Ayuda del Visor SIGPAC


B) Relativas al arbolado registrado en el recinto:

C) Resumen de datos de la parcela:

Uso	Superficie (ha)
VIALES	0,0602
PASTO ARBUSTIVO	0,1228
PASTO CON ARBOLADO	0,3354
TIERRAS ARABLES	1,8322
Superficie Total Parcela	2,3507

**DIPUTACION PROVINCIAL
DE PALENCIA**

Inventario de bienes,




Sello de la Corporación
y rúbrica del Secretario

EPÍGRAFE 1. GRUPO 2º FINCAS RÚSTICAS

Número de orden: 1.2 6		Nombre de la finca: LAS CAMPANERAS		
Naturaleza del Inmueble: Rústica		Código contable: 220		
Situación: MANQUILLOS				
Paraje: LAS CAMPANERAS		Polígono: 5	Parcela: 46	
Linderos: Norte: Arroyo y finca excluida Sur: Camino y parcela nº 45 Este: Acequia. Oeste: Arroyo de Las Zarzosas				
Superficies: 6,5400 hectáreas.				
Terreno:		6,5400	Construcción:	
Clase de aprovechamiento: Cultivo Regadio				
Clasificación del suelo y calificación urbanística: Rústico				
Naturaleza del Dominio: Bien Patrimonial		Título de Propiedad: Escritura de compra-venta a D. Antonio Calderón Forns y Hnos. de fecha 7 de noviembre de 1978.		
Signatura de inscripción en el Registro de la Propiedad de: PALENCIA				
Tomo: 1875	Libro: 32	Folio: 42	Finca: 2630	Inscripción: 4ª
Destino y acuerdo que lo hubiese dispuesto:				
Derechos Reales constituidos a favor: Ninguno				
Derechos Reales que gravan la finca: Ninguno				

<p>Derechos personales constituidos en relación con la finca: Ninguno</p>
<p>Fecha de Adquisición: En el año 1978</p>
<p>Costo de Adquisición y de las inversiones efectuadas en su mejora (en letra y número)-Compra de un lote de parcelas.</p>
<p>Valor en venta (en letra y número)- 70.751,14-€ (Setenta mil setecientos cincuenta y un euros, con catorce céntimos.</p>
<p>Frutos y rentas que produce: Cultivos de regadio y renta PAC</p>
<p>Documentación existente relativa al bien y signatura del lugar del Archivo en que obra: Escritura de compra-venta. Negociado de Patrimonio</p>
<p>Documentación Adjunta: Fotocopia de Plano catastral y fotografía aerea SIGPAC.</p>
<p>Observaciones:</p>
<p>Variaciones producidas con posterioridad a la fecha de confección del inventario:</p>



DATOS IDENTIFICATIVOS SIGPAC

SIGPAC

Provincia: 34 - PALENCIA

Municipio: 99 - MANQUILLOS

Agregado: 0

Zona: 0

Polígono: 5

Parcela: 46

Coordenadas UTM del centro	Fecha de vuelo de la foto del centroide de la parcela: 07/2002
	Año de renovación Catastral: 2000
X: 369454,52 Y: 4675859,02 HUSO: 30	Fecha de impresión: 12/02/2007
	Escala aproximada de impresión: 1: 2000





DATOS IDENTIFICATIVOS SIGPAC

Provincia: 34 - PALENCIA

Municipio: 99 - MANQUILLOS

Agregado: 0 Zona: 0 Polígono: 5 Parcela: 46

Información SIGPAC asociada

A) Relativos al recinto:

Recinto	Uso	Superficie (ha)	Incidencias (1)	Coef. Regadío	Pendiente (%)	Elegible (*)
2	PASTO ARBUSTIVO	0,1183			0,4	NO
3	TIERRAS ARABLES	5,9788	14,45	100.	0,5	SI

*.- Sólo a efectos de Cultivos Herbáceos

(1) La descripción de las incidencias SIGPAC aparece en el menú de Ayuda del Visor SIGPAC


B) Relativas al arbolado registrado en el recinto:

C) Resumen de datos de la parcela:

Uso	Superficie (ha)
PASTO ARBUSTIVO	0,1183
TIERRAS ARABLES	5,9788
Superficie Total Parcela	6,0970

**DIPUTACION PROVINCIAL
DE PALENCIA**

Inventario de bienes,




Sello de la Corporación
y rúbrica del Secretario

EPÍGRAFE 1. GRUPO 2º FINCAS RÚSTICAS

Número de orden: 1.2 Z		Nombre de la finca: LA GARGANTILLA		
Naturaleza del Inmueble: Rústica		Código contable: 220		
Situación: MANQUILLOS				
Paraje: LA GARGANTILLA		Poligono: 5	Parcela: 50	
Linderos: Norte: Parcela 51 Sur: Camino Este: Arroyo de La Gargantilla Oeste: Camino				
Superficies:		3,9560 hectáreas.		
		Terreno:	3,9560	Construcción:
Clase de aprovechamiento: Cultivo Regadio				
Clasificación del suelo y calificación urbanística: Rústico				
Naturaleza del Dominio: Bien Patrimonial		Título de Propiedad: Escritura de compra-venta a D ^a María de la Concepción Calderón Guzmán de fecha 7 de noviembre de 1978.		
Signatura de inscripción en el Registro de la Propiedad de: PALENCIA				
Tomo: 1875	Libro: 32	Folio: 49	Finca: 2634	Inscripción: 4 ^a
Destino y acuerdo que lo hubiese dispuesto:				
Derechos Reales constituidos a favor: Ninguno				
Derechos Reales que gravan la finca: Ninguno				

Derechos personales constituidos en relación con la finca: Ninguno
Fecha de Adquisición: En el año 1978
Costo de Adquisición y de las inversiones efectuadas en su mejora (en letra y número)- Compra de un lote de parcelas.
Valor en venta (en letra y número)- 47.600,16-€ (Cuarenta y siete mil seiscientos euros, con dieciséis céntimos)
Frutos y rentas que produce: Cultivos de regadío y renta PAC
Documentación existente relativa al bien y signatura del lugar del Archivo en que obra: Escritura de compra-venta. Negociado de Patrimonio
Documentación Adjunta: Fotocopia de Plano catastral y fotografía aérea SIGPAC.
Observaciones:
Variaciones producidas con posterioridad a la fecha de confección del inventario:



DATOS IDENTIFICATIVOS SIGPAC

SIGPAC

Provincia: 34 - PALENCIA

Municipio: 99 - MANQUILLOS

Agregado: 0

Zona: 0

Poligono: 5

Parcela: 504

Coordenadas UTM del centro	Fecha de vuelo de la foto del centro de la parcela: 07/2002
	Año de renovación Catastral: 2000
X: 369912,71 Y: 4675920,46 HUSO: 30	Fecha de impresión: 12/02/2007
	Escala aproximada de impresión: 1: 3000





DATOS IDENTIFICATIVOS SIGPAC

Provincia: 34 - PALENCIA

Municipio: 99 - MANQUILLOS

Agregado: 0 Zona: 0 Polígono: 5 Parcela: 50

Información SIGPAC asociada

A) Relativos al recinto:

Recinto	Uso	Superficie (ha)	Incidencias (1)	Coef. Regadío	Pendiente (%)	Elegible (*)
1	TIERRAS ARABLES	3,6349	12,45	100	0,5	SI
2	PASTO ARBUSTIVO	0,054			0,4	NO
3	PASTO ARBUSTIVO	0,1124			0,7	NO

*.- Sólo a efectos de Cultivos Herbáceos

(1) La descripción de las incidencias SIGPAC aparece en el menú de Ayuda del Visor SIGPAC

B) Relativas al arbolado registrado en el recinto:

C) Resumen de datos de la parcela:

Uso	Superficie (ha)
PASTO ARBUSTIVO	0,1664
TIERRAS ARABLES	3,6349
Superficie Total Parcela	3,8012

**DIPUTACION PROVINCIAL
DE PALENCIA**




Sello de la Corporación
y rúbrica del Secretario

Inventario de bienes,

EPÍGRAFE I. GRUPO 2º FINCAS RÚSTICAS

Número de orden: 1.2 8		Nombre de la finca: SANTA MARIA		
Naturaleza del Inmueble: Rústica		Código contable: 220		
Situación: MANQUILLOS				
Paraje: SANTA MARIA		Polígono: 5	Parcela: 70	
Linderos: Norte: Parcela 69 Sur: Parcela 71 Este: Parcelas 83, 84 y 85 Oeste: Banqueta del Canal.				
Superficies: 2,8920 hectáreas.				
Terreno:		2,8920	Construcción:	
Clase de aprovechamiento: Cultivo Regadio				
Clasificación del suelo y calificación urbanística: Rústico				
Naturaleza del Dominio: Bien Patrimonial		Título de Propiedad: Escritura de compra-venta a D. Julio y D ^a María Luz Calderón de Guzman, de fecha 7 de noviembre de 1978.		
Signatura de inscripción en el Registro de la Propiedad de: PALENCIA				
Tomo: 1875	Libro: 32	Folio: 83	Finca: 2651	Inscripción: 3 ^a
Destino y acuerdo que lo hubiese dispuesto:				
Derechos Reales constituidos a favor: Ninguno				
Derechos Reales que gravan la finca: Ninguno				

<p>Derechos personales constituidos en relación con la finca: Ninguno</p>
<p>Fecha de Adquisición: En el año 1978</p>
<p>Costo de Adquisición y de las inversiones efectuadas en su mejora (en letra y número)- Compra de un lote de parcelas.</p>
<p>Valor en venta (en letra y número)- 34.738,50-€ (Treinta y cuatro mil setecientos treinta y ocho euros, con cincuenta céntimos)</p>
<p>Frutos y rentas que produce: Cultivos de regadío y renta PAC</p>
<p>Documentación existente relativa al bien y signatura del lugar del Archivo en que obra: Escritura de compra-venta. Negociado de Patrimonio</p>
<p>Documentación Adjunta: Fotocopia de Plano catastral y fotografía aérea SIGPAC.</p>
<p>Observaciones:</p>
<p>Variaciones producidas con posterioridad a la fecha de confección del inventario:</p>



DATOS IDENTIFICATIVOS SIGPAC

SIGPAC

Provincia: 34 - PALENCIA
 Municipio: 99 - MANQUILLOS
 Agregado: 0 Zona: 0 Poligono: 5 Parcela: 70

Coordenadas UTM del centro	Fecha de vuelo de la foto del centroide de la parcela: 07/2002
	Año de renovación Catastral: 2000
X: 370659,34 Y: 4675403,90 HUSO: 30	Fecha de impresión: 12/02/2007
	Escala aproximada de impresión: 1: 2000





DATOS IDENTIFICATIVOS SIGPAC

Provincia: 34 - PALENCIA

Municipio: 99 - MANQUILLOS

Agregado: 0 Zona: 0 Polígono: 5 Parcela: 70

Información SIGPAC asociada

A) Relativos al recinto:

Recinto	Uso	Superficie (ha)	Incidencias (1)	Coef. Regadío	Pendiente (%)	Elegible (*)
1	PASTO ARBUSTIVO	0,2318			1,5	NO
2	PASTO ARBUSTIVO	0,1604			6,9	NO
3	TIERRAS ARABLES	2,6647	45	100	2,4	SI

*.- Sólo a efectos de Cultivos Herbáceos


(1) La descripción de las incidencias SIGPAC aparece en el menú de Ayuda del Visor SIGPAC

B) Relativas al arbolado registrado en el recinto:

C) Resumen de datos de la parcela:

Uso	Superficie (ha)
PASTO ARBUSTIVO	0,3922
TIERRAS ARABLES	2,6647
Superficie Total Parcela	3,0569

**DIPUTACION PROVINCIAL
DE PALENCIA**



Sello de la Corporación
y rúbrica del Secretario

Inventario de bienes,

EPÍGRAFE 1. GRUPO 2º FINCAS RÚSTICAS

Número de orden: 1.2 9		Nombre de la finca: LA POZA -MIJARES-		
Naturaleza del Inmueble: Rústica		Código contable: 220		
Situación: MANQUILLOS				
Paraje: LA POZA -MIJARES-		Polígono: 7	Parcela: 4	
Linderos:	Norte: Arroyo y parcela nº 5 Sur: Parcela 3 Este: Finca excluida Oeste: Acequia			
Superficies:	6,3000 hectáreas.			
	Terreno:	6,3000	Construcción:	
Clase de aprovechamiento: Cultivo Regadio				
Clasificación del suelo y calificación urbanística: Rústico				
Naturaleza del Dominio: Bien Patrimonial	Título de Propiedad: Escritura de compra-venta a D ^a Josefina Calderón Guzmán, de fecha 7 de noviembre de 1978.			
Signatura de inscripción en el Registro de la Propiedad de: PALENCIA				
Tomo: 1876	Libro: 33	Folio: 33	Finca: 2751	Inscripción: 4ª
Destino y acuerdo que lo hubiese dispuesto:				
Derechos Reales constituidos a favor: Ninguno				
Derechos Reales que gravan la finca: Ninguno				

Derechos personales constituidos en relación con la finca: Ninguno
Fecha de Adquisición: En el año 1978
Costo de Adquisición y de las inversiones efectuadas en su mejora (en letra y número)- Compra de un lote de parcelas.
Valor en venta (en letra y número)- 68.154,77-€ (Sesenta y ocho mil ciento cincuenta y cuatro euros, con setenta y siete céntimos)
Frutos y rentas que produce: Cultivos de regadio y renta PAC
Documentación existente relativa al bien y signatura del lugar del Archivo en que obra: Escritura de compra-venta. Negociado de Patrimonio
Documentación Adjunta: Fotocopia de Plano catastral y fotografía aérea SIGPAC.
Observaciones:
Variaciones producidas con posterioridad a la fecha de confección del inventario:

SIGPAC

DATOS IDENTIFICATIVOS SIGPAC

Provincia: 34 - PALENCIA


Municipio: 99 - MANQUILLOS

Agregado: 0

Zona: 0

Polígono: 7

Parcela: 4



Coordenadas UTM del centro	Fecha de vuelo de la foto del centroide de la parcela: 07/2002
	Año de renovación Catastral: 2000
X: 372428,28	Fecha de impresión: 12/02/2007
Y: 4675149,49	
HUSO: 30	Escala aproximada de impresión: 1: 3000





DATOS IDENTIFICATIVOS SIGPAC

Provincia: 34 - PALENCIA

Municipio: 99 - MANQUILLOS

Agregado: 0 Zona: 0 Polígono: 7 Parcela: 4

Información SIGPAC asociada

A) Relativos al recinto:

Recinto	Uso	Superficie (ha)	Incidencias (1)	Coef. Regadío	Pendiente (%)	Elegible (*)
1	TIERRAS ARABLES	6,2423	45	100	0,5	SI
2	PASTO ARBUSTIVO	0,1006			0,6	NO

*.- Sólo a efectos de Cultivos Herbáceos

(1) La descripción de las incidencias SIGPAC aparece en el menú de Ayuda del Visor SIGPAC

B) Relativas al arbolado registrado en el recinto:

C) Resumen de datos de la parcela:

Uso	Superficie (ha)
PASTO ARBUSTIVO	0,1006
TIERRAS ARABLES	6,2423
Superficie Total Parcela	6,3429

DIPUTACION PROVINCIAL DE PALENCIA



Sello de la Corporación y rúbrica del Secretario

Inventario de bienes,

EPÍGRAFE 1. GRUPO 2º FINCAS RÚSTICAS

Número de orden: 1.2 10		Nombre de la finca: LAS LARGAS		
Naturaleza del Inmueble: Rústica		Código contable: 220		
Situación: MANQUILLOS				
Paraje: LAS LARGAS		Polígono: 7	Parcela: 51	
Linderos: Norte: Camino Sur: Acéquia. Este: Parcela 52 Oeste: Parcela 50				
Superficies:		1,6040 hectáreas.		
		Terreno:	1,6040	Construcción:
Clase de aprovechamiento: Cultivo Regadio				
Clasificación del suelo y calificación urbanística: Rústico				
Naturaleza del Dominio: Bien Patrimonial		Título de Propiedad: Escritura de compra-venta a D ^a María de la Concepción Calderón Guzmán de fecha 7 de noviembre de 1978.		
Signatura de inscripción en el Registro de la Propiedad de: PALENCIA				
Tomo: 1876	Libro: 33	Folio: 127	Finca: 2798	Inscripción: 4ª
Destino y acuerdo que lo hubiese dispuesto:				
Derechos Reales constituidos a favor: Ninguno				
Derechos Reales que gravan la finca: Ninguno				

Derechos personales constituidos en relación con la finca: Ninguno
Fecha de Adquisición: En el año 1978
Costo de Adquisición y de las inversiones efectuadas en su mejora (en letra y número)- Compra de un lote de parcelas.
Valor en venta (en letra y número)- 15.385,91-€ (Quince mil trescientos ochenta y cinco euros, con noventa y un céntimo)
Frutos y rentas que produce: Cultivos de regadio y renta PAC.
Documentación existente relativa al bien y signatura del lugar del Archivo en que obra: Escritura de compra-venta. Negociado de Patrimonio
Documentación Adjunta: Fotocopia de Plano catastral y fotografía aérea SIGPAC.
Observaciones:
Variaciones producidas con posterioridad a la fecha de confección del inventario:

SIGPAC

DATOS IDENTIFICATIVOS SIGPAC

Provincia: 34 - PALENCIA

Municipio: 99 - MANQUILLOS

Agregado: 0

Zona: 0

Polígono: 7

Parcela: 51



Coordenadas UTM del centro	Fecha de vuelo de la foto del centro de la parcela: 07/2002
	Año de renovación Catastral: 2000
X: 372778,89	Fecha de impresión: 12/02/2007
Y: 4676218,41	
HUSO: 30	Escala aproximada de impresión: 1: 2000





DATOS IDENTIFICATIVOS SIGPAC

Provincia: 34 - PALENCIA

Municipio: 99 - MANQUILLOS

Agregado: 0 Zona: 0 Polígono: 7 Parcela: 51

Información SIGPAC asociada

A) Relativos al recinto:

Recinto	Uso	Superficie (ha)	Incidencias (1)	Coef. Regadío	Pendiente (%)	Elegible (*)
1	TIERRAS ARABLES	1,4188	45	100	2,1	SI
2	PASTO ARBUSTIVO	0,155			2,8	NO

* - Sólo a efectos de Cultivos Herbáceos


(1) La descripción de las incidencias SIGPAC aparece en el menú de Ayuda del Visor SIGPAC

B) Relativas al arbolado registrado en el recinto:

C) Resumen de datos de la parcela:

Uso	Superficie (ha)
TIERRAS ARABLES	1,4188
PASTO ARBUSTIVO	0,155
Superficie Total Parcela	1,5738

**DIPUTACION PROVINCIAL
DE PALENCIA**




Sello de la Corporación
y rúbrica del Secretario

Inventario de bienes,

EPÍGRAFE 1. GRUPO 2º FINCAS RÚSTICAS


Número de orden: 1.2 11		Nombre de la finca: LAS CHAPINAS		
Naturaleza del Inmueble: Rústica		Código contable: 220		
Situación: MANQUILLOS				
Paraje: LAS CHAPINAS		Polígono: 7	Parcela: 65	
Linderos: Norte: Parcelas 63 y 64 del Polígono 7 y Parcela 22 del Píq. 6 Sur: Camino Este: Camino y parcela 64 Oeste: Arroyo de Gereá y parcela 69				
Superficies:		5,3400 hectáreas.		
Terreno:		5,3400	Construcción:	
Clase de aprovechamiento: Cultivo Secano				
Clasificación del suelo y calificación urbanística: Rústico				
Naturaleza del Dominio: Bien Patrimonial		Título de Propiedad: Escritura de compra-venta a D ^a Julia y D ^a María Luz Calderón Guzmán, de fecha 27 de noviembre de 1978.		
Signatura de inscripción en el Registro de la Propiedad de: PALENCIA				
Tomo: 1876	Libro: 33	Folio: 155	Finca: 2812	Inscripción: 3 ^a
Destino y acuerdo que lo hubiese dispuesto:				
Derechos Reales constituidos a favor: Ninguno				
Derechos Reales que gravan la finca: Ninguno				

Derechos personales constituidos en relación con la finca: Ninguno
Fecha de Adquisición: En el año 1978
Costo de Adquisición y de las inversiones efectuadas en su mejora (en letra y número)- Compra de un lote de parcelas.
Valor en venta (en letra y número)- 28.884,64-€ (Veintiocho mil ochocientos ochenta y cuatro euros, con sesenta y cuatro céntimos)
Frutos y rentas que produce: Cultivos de regadio y renta PAC
Documentación existente relativa al bien y signatura del lugar del Archivo en que obra: Escritura de compra-venta. Negociado de Patrimonio
Documentación Adjunta: Fotocopia de Plano catastral y fotografía aérea SIGPAC.
Observaciones:
Variaciones producidas con posterioridad a la fecha de confección del inventario:



	DATOS IDENTIFICATIVOS SIGPAC				
	Provincia: 34 - PALENCIA	Municipio: 99 - MANQUILLOS	Agregado: 0	Zona: 0	Polígono: 7

Coordenadas UTM del centro	Fecha de vuelo de la foto del centro de la parcela: 07/2002
	Año de renovación Catastral: 2000
X: 372162,01 Y: 4675818,85 HUSO: 30	Fecha de impresión: 12/02/2007
	Escala aproximada de impresión: 1: 2500





DATOS IDENTIFICATIVOS SIGPAC

Provincia: 34 - PALENCIA

Municipio: 99 - MANQUILLOS

Agregado: 0

Zona: 0

Polígono: 7

Parcela: 65

Información SIGPAC asociada

A) Relativos al recinto:

Recinto	Uso	Superficie (ha)	Incidencias (1)	Coef. Regadío	Pendiente (%)	Elegible (*)
1	TIERRAS ARABLES	5,0044	45	0	1,8	SI
2	PASTO ARBUSTIVO	0,0543			0,3	NO
3	PASTO ARBUSTIVO	0,3158			12,1	NO


* - Sólo a efectos de Cultivos Herbáceos

(1) La descripción de las incidencias SIGPAC aparece en el menú de Ayuda del Visor SIGPAC

B) Relativas al arbolado registrado en el recinto:

C) Resumen de datos de la parcela:

Uso	Superficie (ha)
TIERRAS ARABLES	5,0044
PASTO ARBUSTIVO	0,3701
Superficie Total Parcela	5,3745



**DIPUTACION PROVINCIAL
DE PALENCIA**

Sello de la Corporación
y rúbrica del Secretario

Inventario de bienes,

EPÍGRAFE I. GRUPO 2º FINCAS RÚSTICAS

Número de orden: 1.2 12		Nombre de la finca: VALDEGRULLAS		
Naturaleza del Inmueble: Rústica		Código contable: 220 - 221		
Situación: PERALES				
Paraje: VALDEGRULLAS		Polígono: 4	Parcela: 16	
Linderos: Norte: Acequia Sur: Cañada Real Leonesa Este: Cuérnago Oeste: Cañada Real Leonesa				
Superficies:		14,6920 hectáreas.		
		Terreno:	13,2221	Construcción: 1,4699-Has.
Clase de aprovechamiento: Instalación Agropecuaria "La Morenilla" y cultivos de regadío.				
Clasificación del suelo y calificación urbanística: Rústico				
Naturaleza del Dominio: Bien Patrimonial		Título de Propiedad: Escritura de compra-venta a IRYDA, de fecha 10 de enero de 1978.		
Signatura de inscripción en el Registro de la Propiedad de: PALENCIA-2				
Tomo:	Libro:	Folio:	Finca:	Inscripción:
Destino y acuerdo que lo hubiese dispuesto: Acuerdo Plenario Nº 440 del día 09/11/1977 para Mejora Ganadera y Experimentación Agrária.				
Derechos Reales constituidos a favor: Ninguno				
Derechos Reales que gravan la finca:				

<p>Derechos personales constituidos en relación con la finca: Ninguno</p>
<p>Fecha de Adquisición: El 10 de enero de 1978</p>
<p>Costo de Adquisición y de las inversiones efectuadas en su mejora (en letra y número)-Adquisición 1.076.949-Ptas.</p>
<p>Valor en venta (en letra y número)- No puede venderse según la clausura E de la exposición 4 de la escritura de propiedad.</p>
<p>Frutos y rentas que produce: Centro de Investigación Agropecuaria. Cultivos de Regadio y Renta PAC</p>
<p>Documentación existente relativa al bien y signatura del lugar del Archivo en que obra: Escritura de compra-venta. Negociado de Patrimonio</p>
<p>Documentación Adjunta: Plano catastral y fotografía SIGPAC</p>
<p>Observaciones: La superficie en escritura es de 15,2920-Has. de las que se descuenta la superficie ocupada por la construcción de la carretera de Manquillos a la C-615 que divide en dos a la finca. La venta contiene la obligación por parte de la Diputación de destinar l</p>
<p>Variaciones producidas con posterioridad a la fecha de confección del inventario:</p>

SIGPAC

DATOS IDENTIFICATIVOS SIGPAC

Provincia: 34 - PALENCIA

Municipio: 127 - PERALES

Agregado: 0


Zona: 0

Polígono: 4

Parcela: 10016



Coordenadas UTM del centro	Fecha de vuelo de la foto del centroide de la parcela: 07/2002
	Año de renovación Catastral: 2000
X: 369917,35 Y: 4672194,91 HUSO: 30	Fecha de impresión: 12/02/2007
	Escala aproximada de impresión: 1: 3000





DATOS IDENTIFICATIVOS SIGPAC

Provincia: 34 - PALENCIA

Municipio: 127 - PERALES

Agregado: 0

Zona: 0

Polígono: 4

Parcela: 10016

Información SIGPAC asociada

A) Relativos al recinto:

Recinto	Uso	Superficie (ha)	Incidencias (1)	Coef. Regadío	Pendiente (%)	Elegible (*)
1	PASTO CON ARBOLADO	0,2716	74		0,9	NO
2	IMPRODUCTIVOS	0,416			0,7	NO
3	IMPRODUCTIVOS	1,962			1,6	NO
4	TIERRAS ARABLES	5,7921	12,45	100	0,8	SI
5	PASTO ARBUSTIVO	0,0347			2,3	NO
6	PASTO ARBUSTIVO	0,0154			3,1	NO
7	PASTO ARBUSTIVO	0,0039			1,8	NO
8	TIERRAS ARABLES	0,0631	45	100	0,8	SI
9	TIERRAS ARABLES	1,9825	45	100	0,7	SI


*.- Sólo a efectos de Cultivos Herbáceos

(1) La descripción de las incidencias SIGPAC aparece en el menú de Ayuda del Visor SIGPAC

B) Relativas al arbolado registrado en el recinto:

C) Resumen de datos de la parcela:

Uso	Superficie (ha)
TIERRAS ARABLES	7,8377
PASTO ARBUSTIVO	0,054
IMPRODUCTIVOS	2,378
PASTO CON ARBOLADO	0,2716



	DATOS IDENTIFICATIVOS SIGPAC				
	Provincia: 34 - PALENCIA	Municipio: 127 - PERALES	Agregado: 0	Zona: 0	Polígono: 4

Uso	Superficie (ha)
Superficie Total Parcela	10,5413



DATOS IDENTIFICATIVOS SIGPAC

SIGPAC

Provincia: 34 - PALENCIA

Municipio: 127 - PERALES

Agregado: 0

Zona: 0

Polígono: 4

Parcela: 20016

Coordenadas UTM del centro	Fecha de vuelo de la foto del centroide de la parcela: 07/2002
	Año de renovación Catastral: 2000
X: 370151,41	Fecha de impresión: 12/02/2007
Y: 4672242,10	
HUSO: 30	Escala aproximada de impresión: 1: 1500





DATOS IDENTIFICATIVOS SIGPAC

Provincia: 34 - PALENCIA

Municipio: 127 - PERALES

Agregado: 0 Zona: 0 Polígono: 4 Parcela: 20016

Información SIGPAC asociada

A) Relativos al recinto:

Recinto	Uso	Superficie (ha)	Incidencias (1)	Coef. Regadío	Pendiente (%)	Elegible (*)
1	TIERRAS ARABLES	1,9215	45	100	1,3	SI
2	PASTO ARBUSTIVO	0,0758			2,7	NO
3	PASTO ARBUSTIVO	0,0371			2,6	NO
4	IMPRODUCTIVOS	0,0026			2,3	NO

*.- Sólo a efectos de Cultivos Herbáceos

(1) La descripción de las incidencias SIGPAC aparece en el menú de Ayuda del Visor SIGPAC

B) Relativas al arbolado registrado en el recinto:

C) Resumen de datos de la parcela:

Uso	Superficie (ha)
PASTO ARBUSTIVO	0,1129
IMPRODUCTIVOS	0,0026
TIERRAS ARABLES	1,9215
Superficie Total Parcela	2,0371



DATOS IDENTIFICATIVOS SIGPAC

SIGPAC

Provincia: 34 - PALENCIA

Municipio: 127 - PERALES

Agregado: 0


Zona: 0

Polígono: 4

Parcela

30016

Coordenadas UTM del centro	Fecha de vuelo de la foto del centro de la parcela: 07/2002
	Año de renovación Catastral: 2000
X: 370060,54	Fecha de impresión: 12/02/2007
Y: 4671892,45	
HUSO: 30	Escala aproximada de impresión: 1: 3500





DATOS IDENTIFICATIVOS SIGPAC

Provincia: 34 - PALENCIA

Municipio: 127 - PERALES

Agregado: 0 Zona: 0 Polígono: 4 Parcela: 30016

Información SIGPAC asociada

A) Relativos al recinto:

Recinto	Uso	Superficie (ha)	Incidencias (1)	Coef. Regadío	Pendiente (%)	Elegible (*)
1	TIERRAS ARABLES	2,2161	45	100	2,6	SI
2	PASTO ARBUSTIVO	0,1511			2,1	NO
3	PASTO CON ARBOLADO	0,0332	74		3,5	NO

*.- Sólo a efectos de Cultivos Herbáceos


(1) La descripción de las incidencias SIGPAC aparece en el menú de Ayuda del Visor SIGPAC

B) Relativas al arbolado registrado en el recinto:

C) Resumen de datos de la parcela:

Uso	Superficie (ha)
PASTO ARBUSTIVO	0,1511
TIERRAS ARABLES	2,2161
PASTO CON ARBOLADO	0,0332
Superficie Total Parcela	2,4003

**DIPUTACION PROVINCIAL
DE PALENCIA**




Sello de la Corporación
y rúbrica del Secretario

Inventario de bienes,

EPIGRAFE 1. GRUPO 2º FINCAS RÚSTICAS

Número de orden: 1.2 13		Nombre de la finca: EL BAHILLO -1		
Naturaleza del Inmueble: Rústica		Código contable: 220		
Situación: PERALES				
Paraje: EL BAHILLO		Polígono: 6	Parcela: 15	
Linderos: Norte: Camino y Arroyo Sur: Parcela 16 Este: Camino y Arroyo Oeste: Cañada Real Leonesa				
Superficies:		0,9160 hectáreas.		
Terreno:		0,9160	Construcción:	
Clase de aprovechamiento: Cultivo de Regadío				
Clasificación del suelo y calificación urbanística: Rústico				
Naturaleza del Dominio: Bien Patrimonial		Título de Propiedad: Escritura de compra-venta a D. Juan Retuerto Hoyos y Esposa, de fecha 11 de noviembre de 1978.		
Signatura de inscripción en el Registro de la Propiedad de: PALENCIA-2				
Tomo: 1976	Libro: 30	Folio: 175	Finca: 2464	Inscripción: 2ª
Destino y acuerdo que lo hubiese dispuesto: Acuerdo Plenario del día 09/08/1978.				
Derechos Reales constituidos a favor: Ninguno				
Derechos Reales que gravan la finca: Ninguno				

<p>Derechos personales constituidos en relación con la finca: Ninguno</p>
<p>Fecha de Adquisición: El 11 de noviembre de 1978</p>
<p>Costo de Adquisición y de las Inversiones efectuadas en su mejora (en letra y número)-Adquisición 500.000,00 Ptas., en unión con la finca 16 del Polígono 6 de Perales.</p>
<p>Valor en venta (en letra y número)- 11.010,54-€ (Once mil diez euros, con cincuenta y cuatro céntimos)</p>
<p>Frutos y rentas que produce: Cultivos de regadío y renta PAC</p>
<p>Documentación existente relativa al bien y signatura del lugar del Archivo en que obra: Escritura de compra-venta. Negociado de Patrimonio</p>
<p>Documentación Adjunta: Fotocopia de Plano catastral y fotografía aérea SIGPAC.</p>
<p>Observaciones: Forma una unidad de cultivo con la parcela 16 habiéndose adquirido juntas ambas parcelas.</p>
<p>Variaciones producidas con posterioridad a la fecha de confección del inventario:</p>



DATOS IDENTIFICATIVOS SIGPAC

SIGPAC

Provincia: 34 - PALENCIA

Municipio: 127 - PERALES


Agregado: 0

Zona: 0

Poligono: 6

Parcela: 15

Coordenadas UTM del centro	Fecha de vuelo de la foto del centroide de la parcela: 07/2002
	Año de renovación Catastral: 2000
X: 369107,38 Y: 4673919,79 HUSO: 30	Fecha de impresión: 14/02/2007
	Escala aproximada de impresión: 1: 1500





DATOS IDENTIFICATIVOS SIGPAC

Provincia: 34 - PALENCIA

Municipio: 127 - PERALES

Agregado: 0 Zona: 0 Polígono: 6 Parcela: 15

Información SIGPAC asociada

A) Relativos al recinto:

Recinto	Uso	Superficie (ha)	Incidencias (1)	Coef. Regadío	Pendiente (%)	Elegible (*)
1	TIERRAS ARABLES	0,8323	45,12	100	0,7	SI
2	PASTO CON ARBOLADO	0,052	74		0,6	NO

*.- Sólo a efectos de Cultivos Herbáceos

(1) La descripción de las incidencias SIGPAC aparece en el menú de Ayuda del Visor SIGPAC

B) Relativas al arbolado registrado en el recinto:

C) Resumen de datos de la parcela:

Uso	Superficie (ha)
PASTO CON ARBOLADO	0,052
TIERRAS ARABLES	0,8323
Superficie Total Parcela	0,8843



**DIPUTACION PROVINCIAL
DE PALENCIA**


Sello de la Corporación
y rúbrica del Secretario

Inventario de bienes,

EPÍGRAFE 1. GRUPO 2º FINCAS RÚSTICAS

Número de orden: 1.2 14		Nombre de la finca: EL BAHILLO - 2		
Naturaleza del Inmueble: Rústica		Código contable: 220		
Situación: PERALES				
Paraje: EL BAHILLO		Polígono: 6	Parcela: 16	
Linderos: Norte: Con la parcela 15 Sur: Con la Parcela 17 Este: Camino y Arroyo Oeste: Cañada Real Leonesa				
Superficies: 0,5500 hectáreas.				
Terreno:		0,5500	Construcción:	
Clase de aprovechamiento: Cultivo de Regadío				
Clasificación del suelo y calificación urbanística: Rústico				
Naturaleza del Dominio: Bien Patrimonial		Título de Propiedad: Escritura de compra-venta a D. Juan Retuerto Hoyos y Esposa, de fecha 11 de noviembre de 1978.		
Signatura de inscripción en el Registro de la Propiedad de: PALENCIA-2				
Tomo: 1976	Libro: 30	Folio: 177	Finca: 2465	Inscripción: 3ª
Destino y acuerdo que lo hubiese dispuesto: Acuerdo Plenario del día 09/08/1978.				
Derechos Reales constituidos a favor: Ninguno				
Derechos Reales que gravan la finca: Ninguno				

<p>Derechos personales constituidos en relación con la finca: Ninguno</p>
<p>Fecha de Adquisición: El 11 de noviembre de 1978</p>
<p>Costo de Adquisición y de las inversiones efectuadas en su mejora (en letra y número)-Adquisición 500.000,00 Ptas., en unión con la finca 15 del Polígono 6 de Perales.</p>
<p>Valor en venta (en letra y número)- 6.611,13-€ (Seis mil seiscientos once euros, con trece céntimos)</p>
<p>Frutos y rentas que produce: Cultivos de regadío y renta PAC</p>
<p>Documentación existente relativa al bien y signatura del lugar del Archivo en que obra: Escritura de compra-venta. Negociado de Patrimonio</p>
<p>Documentación Adjunta: Fotocopia de Plano catastral y fotografía aérea SIGPAC.</p>
<p>Observaciones: Forma una unidad de cultivo con la parcela 15 habiéndose adquirido juntas ambas parcelas.</p>
<p>Variaciones producidas con posterioridad a la fecha de confección del inventario:</p>




DATOS IDENTIFICATIVOS SIGPAC

SIGPAC

Provincia: 34 - PALENCIA
 Municipio: 127 - PERALES
 Agregado: 0 Zona: 0 Polígono: 6 Parcela: 16

Coordenadas UTM del centro	Fecha de vuelo de la foto del centro de la parcela: 07/2002
	Año de renovación Catastral: 2000
X: 369171,42	Fecha de impresión: 14/02/2007
Y: 4673840,10	
HUSO: 30	Escala aproximada de impresión: 1: 1000





DATOS IDENTIFICATIVOS SIGPAC

Provincia: 34 - PALENCIA

Municipio: 127 - PERALES

Agregado: 0 Zona: 0 Polígono: 6 Parcela: 16

Información SIGPAC asociada

A) Relativos al recinto:

Recinto	Uso	Superficie (ha)	Incidencias (1)	Coef. Regadío	Pendiente (%)	Elegible (*)
2	TIERRAS ARABLES	0,5685	45,12	100	0,3	SI

*.- Sólo a efectos de Cultivos Herbáceos

(1) La descripción de las incidencias SIGPAC aparece en el menú de Ayuda del Visor SIGPAC

B) Relativas al arbolado registrado en el recinto:

C) Resumen de datos de la parcela:

Uso	Superficie (ha)
TIERRAS ARABLES	0,5685
Superficie Total Parcela	0,5685



**DIPUTACION PROVINCIAL
DE PALENCIA**

Sello de la Corporación
y rúbrica del Secretario

Inventario de bienes,

EPÍGRAFE 1. GRUPO 2º FINCAS RÚSTICAS

Número de orden: 1.2 15		Nombre de la finca: SAN PEDRO - 1		
Naturaleza del Inmueble: Rústica		Código contable: 220		
Situación: PERALES				
Paraje: SAN PEDRO		Polígono: 6	Parcela: 52-5	
Linderos: Norte: Parcela 51 Sur: Parcela 91 Este: Desagüe que la separa de la carretera. Oeste: Acequia				
Superficies:		5,9700 hectáreas.		
Terreno:		5,9700	Construcción:	
Clase de aprovechamiento: Cultivo de Regadío				
Clasificación del suelo y calificación urbanística: Rústico				
Naturaleza del Dominio: Bien Patrimonial		Título de Propiedad: Escritura de compra-venta a D ^a Eudisia Cabeza Cortés, de fecha 13 de noviembre de 1978.		
Signatura de inscripción en el Registro de la Propiedad de: PALENCIA-2				
Tomo: 1977	Libro: 31	Folio: 225	Finca: 2601	Inscripción: 2 ^a
Destino y acuerdo que lo hubiese dispuesto: Acuerdo Plenario de día 13/11/1978				
Derechos Reales constituidos a favor: Ninguno				
Derechos Reales que gravan la finca: Ninguno				

<p>Derechos personales constituidos en relación con la finca: Ninguno</p>
<p>Fecha de Adquisición: El 13 de noviembre de 1978</p>
<p>Costo de Adquisición y de las inversiones efectuadas en su mejora (en letra y número)-Adquisición 2.850.000,00 Ptas.</p>
<p>Valor en venta (en letra y número)- 71.760,85-€ (Setenta y un mil setecientos sesenta euros, con ochenta y cinco céntimos)</p>
<p>Frutos y rentas que produce: Cultivos de regadío y renta PAC</p>
<p>Documentación existente relativa al bien y signatura del lugar del Archivo en que obra: Escritura de compra-venta. Negociado de Patrimonio</p>
<p>Documentación Adjunta: Fotocopia de Plano catastral y fotografía aérea SIGPAC.</p>
<p>Observaciones: La parcela forma una unidad de cultivo con la parcela 52-4, habiéndose adquirido juntas dichas parcelas.</p>
<p>Variaciones producidas con posterioridad a la fecha de confección del inventario:</p>

SIGPAC

DATOS IDENTIFICATIVOS SIGPAC

Provincia: 34 - PALENCIA

Municipio: 127 - PERALES

Agregado: 0


Zona: 0

Polígono: 6

Parcela: 52



Coordenadas UTM del centro	Fecha de vuelo de la foto del centroide de la parcela: 07/2002
	Año de renovación Catastral: 2000
X: 368890,12 Y: 4673682,56 HUSO: 30	Fecha de impresión: 14/02/2007
	Escala aproximada de impresión: 1: 2500





DATOS IDENTIFICATIVOS SIGPAC

Provincia: 34 - PALENCIA

Municipio: 127 - PERALES

Agregado: 0 Zona: 0 Polígono: 6 Parcela: 52

Información SIGPAC asociada

A) Relativos al recinto:

Recinto	Uso	Superficie (ha)	Incidencias (1)	Coef. Regadío	Pendiente (%)	Elegible (*)
1	TIERRAS ARABLES	0,0037	45	100	0,2	SI
2	VIALES	0,3962			0,5	NO
3	TIERRAS ARABLES	5,6819	45	100	0,4	SI


*.- Sólo a efectos de Cultivos Herbáceos

(1) La descripción de las incidencias SIGPAC aparece en el menú de Ayuda del Visor SIGPAC

B) Relativas al arbolado registrado en el recinto:

C) Resumen de datos de la parcela:

Uso	Superficie (ha)
VIALES	0,3962
TIERRAS ARABLES	5,6856
Superficie Total Parcela	6,0817



**DIPUTACION PROVINCIAL
DE PALENCIA**

Sello de la Corporación
y rúbrica del Secretario

Inventario de bienes,

EPIGRAFE 1. GRUPO 2º FINCAS RÚSTICAS

Número de orden: 1.2 16		Nombre de la finca: SAN PEDRO - 2		
Naturaleza del Inmueble: Rústica		Código contable: 220		
Situación: PERALES				
Paraje: SAN PEDRO		Polígono: 6	Parcela: 52-4	
Linderos: Norte: Parcela 52 Sur: Parcela 53 Este: Camino y desagüe que la separan de la carretera. Oeste: Finca matriz y partijas.				
Superficies:		1,5000 hectáreas.		
	Terreno:	1,5000	Construcción:	
Clase de aprovechamiento: Cultivo de Regadío				
Clasificación del suelo y calificación urbanística: Rústico				
Naturaleza del Dominio: Bien Patrimonial		Título de Propiedad: Escritura de compra-venta a D.Valentín Cabeza Cortés, de fecha 18 de enero de 1979.		
Signatura de inscripción en el Registro de la Propiedad de: PALENCIA-2				
Tomo: 1977	Libro: 31	Folio: 223	Finca: 2600	Inscripción: 2ª
Destino y acuerdo que lo hubiese dispuesto: Acuerdo Plenario de día 13/12/1978				
Derechos Reales constituidos a favor: Ninguno				
Derechos Reales que gravan la finca: Ninguno				

Derechos personales constituidos en relación con la finca: Ninguno
Fecha de Adquisición: El 18 de enero de 1979
Costo de Adquisición y de las inversiones efectuadas en su mejora (en letra y número)- Adquisición 712.500,00 Ptas.
Valor en venta (en letra y número)- 18.030,36-€ (Diez y ocho mil treinta euros, con treinta y seis céntimos)
Frutos y rentas que produce: Cultivos de regadio y renta PAC
Documentación existente relativa al bien y signatura del lugar del Archivo en que obra: Escritura de compra-venta. Negociado de Patrimonio
Documentación Adjunta: Fotocopia de Plano catastral y fotografía aérea SIGPAC.
Observaciones: La parcela forma una unidad de cultivo con la parcela 52-5, habiéndose adquirido juntas dichas parcelas.
Variaciones producidas con posterioridad a la fecha de confección del inventario:




DATOS IDENTIFICATIVOS SIGPAC

Provincia: 34 - PALENCIA

Municipio: 127 - PERALES

Agregado: 0 Zona: 0 Polígono: 6

Parcela: 91



Coordenadas UTM del centro	Fecha de vuelo de la foto del centroide de la parcela: 07/2002
	Año de renovación Catastral: 2000
X: 388974,49	Fecha de impresión: 14/02/2007
Y: 4673531,41	
HUSO: 30	Escala aproximada de impresión: 1:1500





DATOS IDENTIFICATIVOS SIGPAC

Provincia: 34 - PALENCIA

Municipio: 127 - PERALES

Agregado: 0 Zona: 0 Polígono: 6 Parcela: 91

Información SIGPAC asociada

A) Relativos al recinto:

Recinto	Uso	Superficie (ha)	Incidencias (1)	Coef. Regadío	Pendiente (%)	Elegible (*)
1	VIALES	0,0678			0,9	NO
2	TIERRAS ARABLES	1,4183	45	100	0,6	SI

*.- Sólo a efectos de Cultivos Herbáceos

(1) La descripción de las incidencias SIGPAC aparece en el menú de Ayuda del Visor SIGPAC

B) Relativas al arbolado registrado en el recinto:

C) Resumen de datos de la parcela:

Uso	Superficie (ha)
TIERRAS ARABLES	1,4183
VIALES	0,0678
Superficie Total Parcela	1,4861

DIPUTACION PROVINCIAL
DE PALENCIA

Inventario de bienes,




Sello de la Corporación
y rúbrica del Secretario

EPIGRAFE 1. GRUPO 2º FINCAS RÚSTICAS


Número de orden: 1.2 17		Nombre de la finca: ALTO DEL SOTO		
Naturaleza del Inmueble: Rústica		Código contable: 220		
Situación: VILLOLDO				
Paraje: ALTO DEL SOTO		Polígono: 6	Parcela: 19	
Linderos: Norte: Parcela 18 Sur: Parcela 20 Este: Camino del alto del soto Oeste: Arroyo que la separa de parcelas excluidas.				
Superficies:		0,5260 hectáreas.		
		Terreno:	0,5260	Construcción:
Clase de aprovechamiento: Cultivo de Regadío				
Clasificación del suelo y calificación urbanística: Rústico				
Naturaleza del Dominio: Bien Patrimonial		Título de Propiedad: Escritura de compra-venta a D. Julio y D ^a María Luz Calderón de Guzmán, de fecha 7 de noviembre de 1978.		
Signatura de inscripción en el Registro de la Propiedad de: PALENCIA				
Tomo: 1641	Libro: 98	Folio: 79	Finca: 10002	Inscripción:
Destino y acuerdo que lo hubiese dispuesto: Acuerdo Plenario de día 10/05/1978				
Derechos Reales constituidos a favor: Ninguno				
Derechos Reales que gravan la finca: Ninguno				

<p>Derechos personales constituidos en relación con la finca: Ninguno</p>
<p>Fecha de Adquisición: Año 1978</p>
<p>Costo de Adquisición y de las inversiones efectuadas en su mejora (en letra y número)-Adquisición 263.000,00 Ptas.</p>
<p>Valor en venta (en letra y número)- 5.733,66 € (Cinco mil setecientos treinta y tres euros, con sesenta y seis céntimos)</p>
<p>Frutos y rentas que produce: Cultivos de regadío y renta PAC</p>
<p>Documentación existente relativa al bien y signatura del lugar del Archivo en que obra: Escritura de compra-venta ante el Notario D. Victorino Hornillos González. Negociado de Patrimonio</p>
<p>Documentación Adjunta: Fotocopia de Plano catastral y fotografía aérea SIGPAC.</p>
<p>Observaciones: La propiedad de dicha parcela procede de la adquisición conjunta de un lote de parcelas.</p>
<p>Variaciones producidas con posterioridad a la fecha de confección del inventario:</p>



SIGPAC	DATOS IDENTIFICATIVOS SIGPAC			
	Provincia: 34 - PALENCIA	Municipio: 244 - VILLOLDO	Agregado: 0	Zona: 0
	Polígono: 6	Parcela: 19		

Coordenadas UTM del centro	Fecha de vuelo de la foto del centroide de la parcela: 07/2002
	Año de renovación Catastral: 2001
X: 368390,44 Y: 4677229,94 HUSO: 30	Fecha de impresión: 14/02/2007
	Escala aproximada de impresión: 1:2000





DATOS IDENTIFICATIVOS SIGPAC

Provincia: 34 - PALENCIA

Municipio: 244 - VILLOLDO

Agregado: 0 Zona: 0 Polígono: 6 Parcela: 19

Información SIGPAC asociada

A) Relativos al recinto:

Recinto	Uso	Superficie (ha)	Incidencias (1)	Coef. Regadío	Pendiente (%)	Elegible (*)
1	TIERRAS ARABLES	0,5223	45	100	0,6	SI

*.- Sólo a efectos de Cultivos Herbáceos


(1) La descripción de las incidencias SIGPAC aparece en el menú de Ayuda del Visor SIGPAC

B) Relativas al arbolado registrado en el recinto:

C) Resumen de datos de la parcela:

Uso	Superficie (ha)
TIERRAS ARABLES	0,5223
Superficie Total Parcela	0,5223

DIPUTACION PROVINCIAL DE PALENCIA



Sello de la Corporación y rúbrica del Secretario

Inventario de bienes,

AM

* EPIGRAFE 1. GRUPO 2º FINCAS RÚSTICAS

Número de orden: 1.2 18		Nombre de la finca: SANTANA O SANTA ANA		
Naturaleza del Inmueble: Rústica		Código contable: 200 - 221		
Situación: PALENCIA				
Paraje: SANTANA O SANTA ANA		Polígono: 15	Parcela: 57	
Linderos: Norte: Parcelas 9001 y 96 Sur: Carretera de Diputación Este: Parcelas 9001 y 16 Oeste: Camino				
Superficies:		3,0345 hectáreas.		
		Terreno:	2,6858	Construcción: 0,3487-Has.
Clase de aprovechamiento: En la parcela esta instalada la explotación ganadera del "Rebaño piloto de Oveja Churra"				
Clasificación del suelo y calificación urbanística: Actualmente rústico.				
Naturaleza del Dominio: Dominio Público - Servicio Público.		Título de Propiedad: No consta.		
Signatura de inscripción en el Registro de la Propiedad de:				
Tomo:	Libro:	Folio:	Finca:	Inscripción:
Destino y acuerdo que lo hubiese dispuesto: Centro de Investigación Ganadera.				
Derechos Reales constituidos a favor: Ninguno				
Derechos Reales que gravan la finca: Ninguno				

<p>Derechos personales constituidos en relación con la finca: Ninguno</p>
<p>Fecha de Adquisición: Las construcciones parten del año 1897, en el que se compran varias fincas.</p>
<p>Costo de Adquisición y de las inversiones efectuadas en su mejora (en letra y número)-</p>
<p>Valor en venta (en letra y número)- Valor suelo rústico 63.831,99-€ (Sesenta y tres mil ochocientos treinta y un euros, con noventa y nueve céntimos)</p>
<p>Frutos y rentas que produce: Cultivos de regadío, huerta. Productos de la ganadería de Ovino Churro y renta PAC.</p>
<p>Documentación existente relativa al bien y signatura del lugar del Archivo en que obra:</p>
<p>Documentación Adjunta: Fotografía aérea del SIGPAC y ficha de catastro de rústica.</p>
<p>Observaciones: Actualmente esta instalado en la finca el rebaño piloto de oveja churra. Construcciones existentes: nave ganado de ordeño, nave ganado seco, henil, dos viviendas, dos pozos, un transformador y nave oficinas-vestuarios.</p>
<p>Variaciones producidas con posterioridad a la fecha de confección del inventario:</p>

SIGPAC

DATOS IDENTIFICATIVOS SIGPAC

Provincia: 34 - PALENCIA


Municipio: 900 - PALENCIA

Agregado: 0 Zona: 0 Polígono: 15

Parcela: 57



Coordenadas UTM del centro	Fecha de vuelo de la foto del centroide de la parcela: 07/2002
	Año de renovación Catastral: 2000
X: 371775,34 Y: 4652167,58 HUSO: 30	Fecha de impresión: 14/02/2007
	Escala aproximada de impresión: 1: 1500





DATOS IDENTIFICATIVOS SIGPAC

Provincia: 34 - PALENCIA

Municipio: 900 - PALENCIA

Agregado: 0 Zona: 0 Polígono: 15 Parcela: 57

Información SIGPAC asociada

A) Relativos al recinto:

Recinto	Uso	Superficie (ha)	Incidencias (1)	Coef. Regadío	Pendiente (%)	Elegible (*)
1	HUERTA	1,7548	7,11,12,45	100	0,5	SI
2	IMPRODUCTIVOS	0,4221			0,4	NO
3	HUERTA	0,3113	7,11,45	100	0,3	SI
4	PASTO ARBUSTIVO	0,1659			0,4	NO
5	VIALES	0,0315			0,3	NO

*.- Sólo a efectos de Cultivos Herbáceos

(1) La descripción de las incidencias SIGPAC aparece en el menú de Ayuda del Visor SIGPAC

B) Relativas al arbolado registrado en el recinto:


C) Resumen de datos de la parcela:

Uso	Superficie (ha)
PASTO ARBUSTIVO	0,1659
VIALES	0,0315
HUERTA	2,0661
IMPRODUCTIVOS	0,4221
Superficie Total Parcela	2,6855

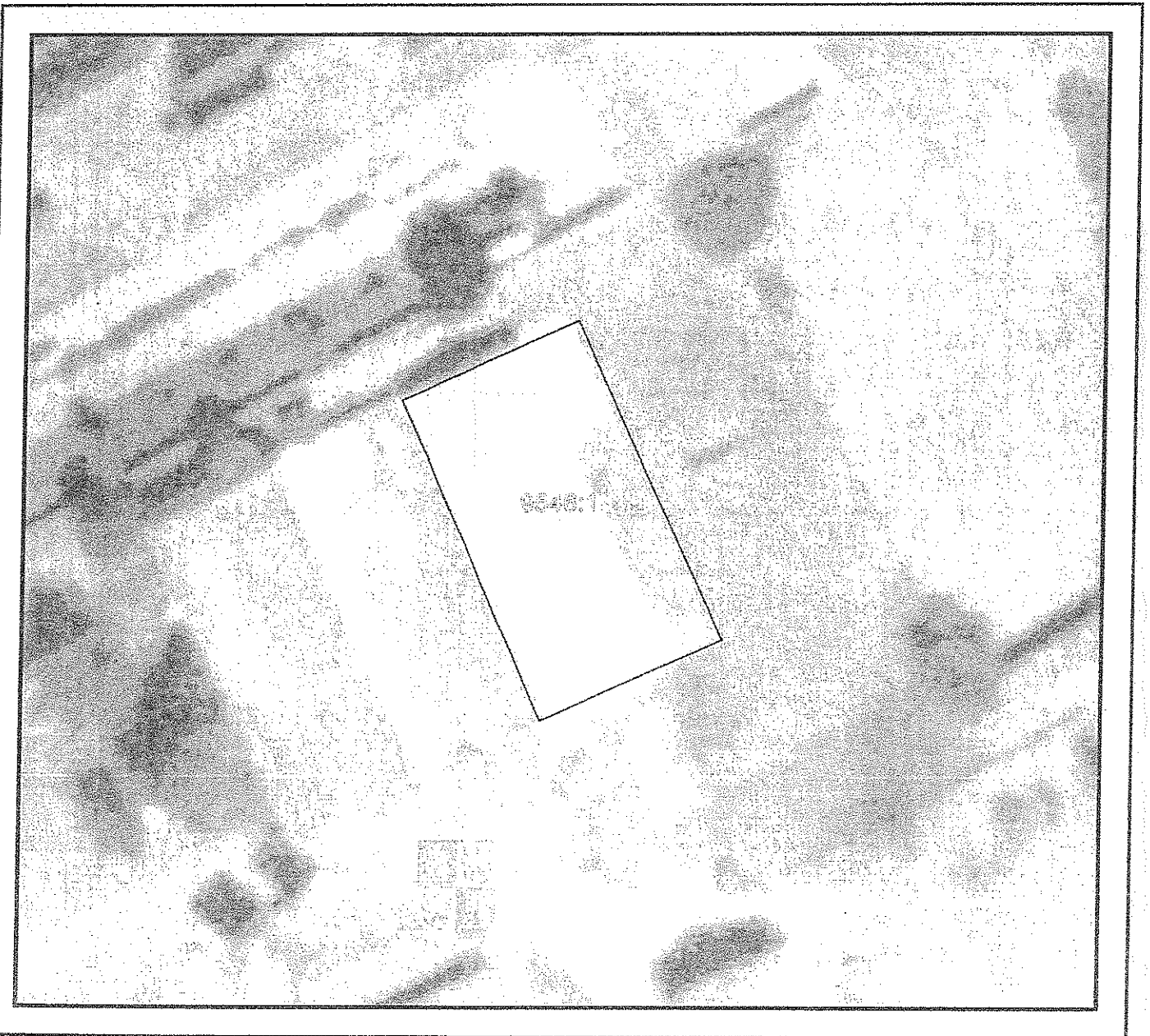
SIGPAC

DATOS IDENTIFICATIVOS SIGPAC

Provincia: 34 - PALENCIA
Municipio: 900 - PALENCIA
Agregado: 0 Zona: 0 Polígono: 15 Parcela: 9546



Coordenadas UTM del centro	Fecha de vuelo de la foto del centroide de la parcela: 07/2002
	Año de renovación Catastral: 2000
X: 371729,25 Y: 4652186,94 HUSO: 30	Fecha de impresión: 14/02/2007
	Escala aproximada de impresión: 1: 500





DATOS IDENTIFICATIVOS SIGPAC

Provincia: 34 - PALENCIA

Municipio: 900 - PALENCIA

Agregado: 0 Zona: 0 Polígono: 15 Parcela: 9546

Información SIGPAC asociada

A) Relativos al recinto:

Recinto	Uso	Superficie (ha)	Incidencias (1)	Coef. Regadío	Pendiente (%)	Elegible (*)
1	ZONA URBANA	0,049	7		0,3	NO

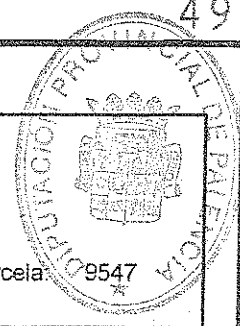
*.- Sólo a efectos de Cultivos Herbáceos

(1) La descripción de las incidencias SIGPAC aparece en el menú de Ayuda del Visor SIGPAC

B) Relativas al arbolado registrado en el recinto:

C) Resumen de datos de la parcela:

Uso	Superficie (ha)
ZONA URBANA	0,049
Superficie Total Parcela	0,0490



DATOS IDENTIFICATIVOS SIGPAC

SIGPAC

Provincia: 34 - PALENCIA

Municipio: 900 - PALENCIA

Agregado: 0

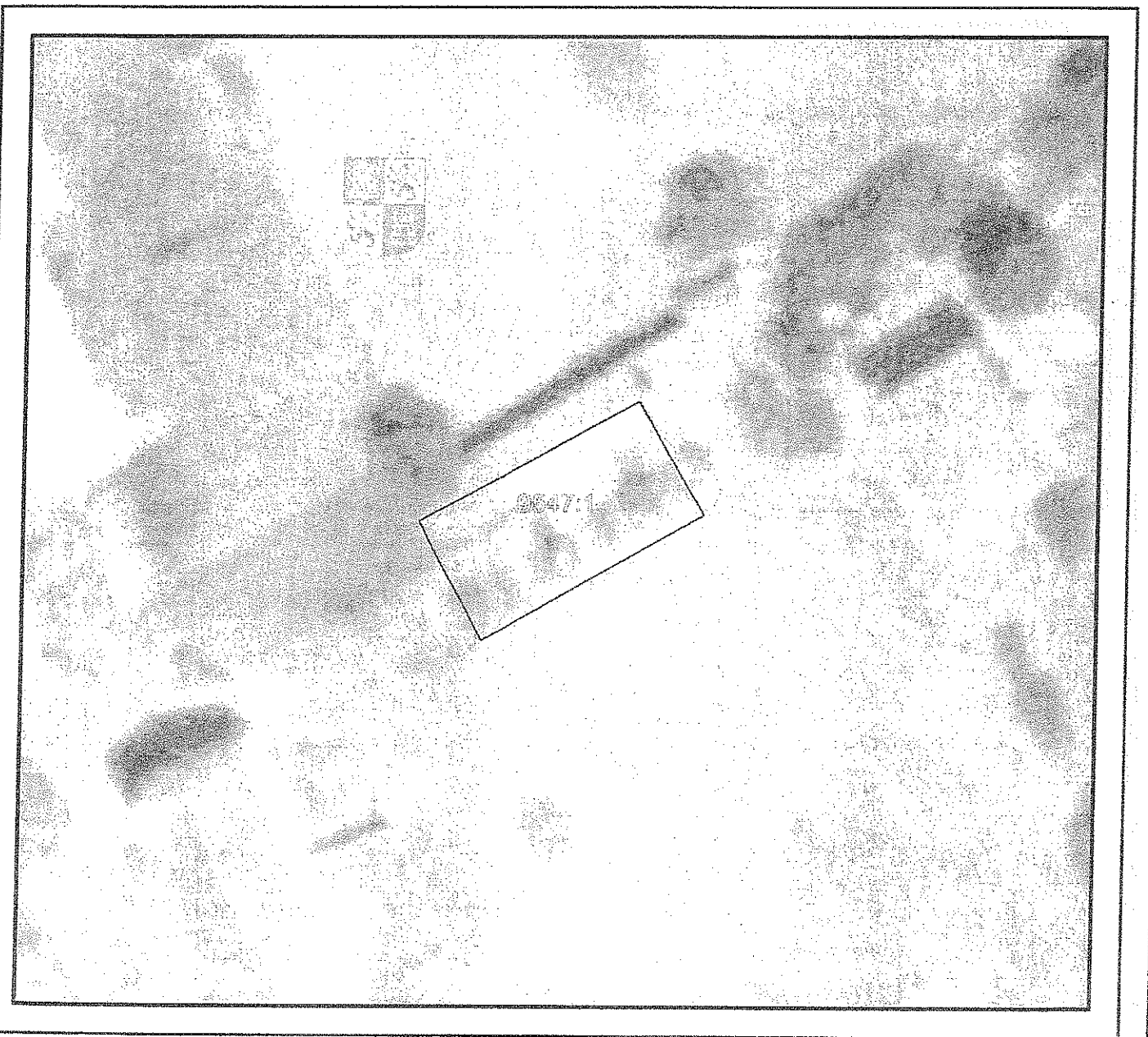
Zona: 0

Polígono: 15

Parcela:

9547

Coordenadas UTM del centro	Fecha de vuelo de la foto del centroide de la parcela: 07/2002
	Año de renovación Catastral: 2000
X: 371774,70 Y: 4652169,14 HUSO: 30	Fecha de impresión: 14/02/2007
	Escala aproximada de impresión: 1: 500





DATOS IDENTIFICATIVOS SIGPAC

Provincia: 34 - PALENCIA

Municipio: 900 - PALENCIA

Agregado: 0 Zona: 0 Polígono: 15 Parcela: 9547

Información SIGPAC asociada

A) Relativos al recinto:

Recinto	Uso	Superficie (ha)	Incidencias (1)	Coef. Regadío	Pendiente (%)	Elegible (*)
1	ZONA URBANA	0,0238	7		0,7	NO

*.- Sólo a efectos de Cultivos Herbáceos

(1) La descripción de las incidencias SIGPAC aparece en el menú de Ayuda del Visor SIGPAC

B) Relativas al arbolado registrado en el recinto:

C) Resumen de datos de la parcela:

Uso	Superficie (ha)
ZONA URBANA	0,0238
Superficie Total Parcela	0,0238

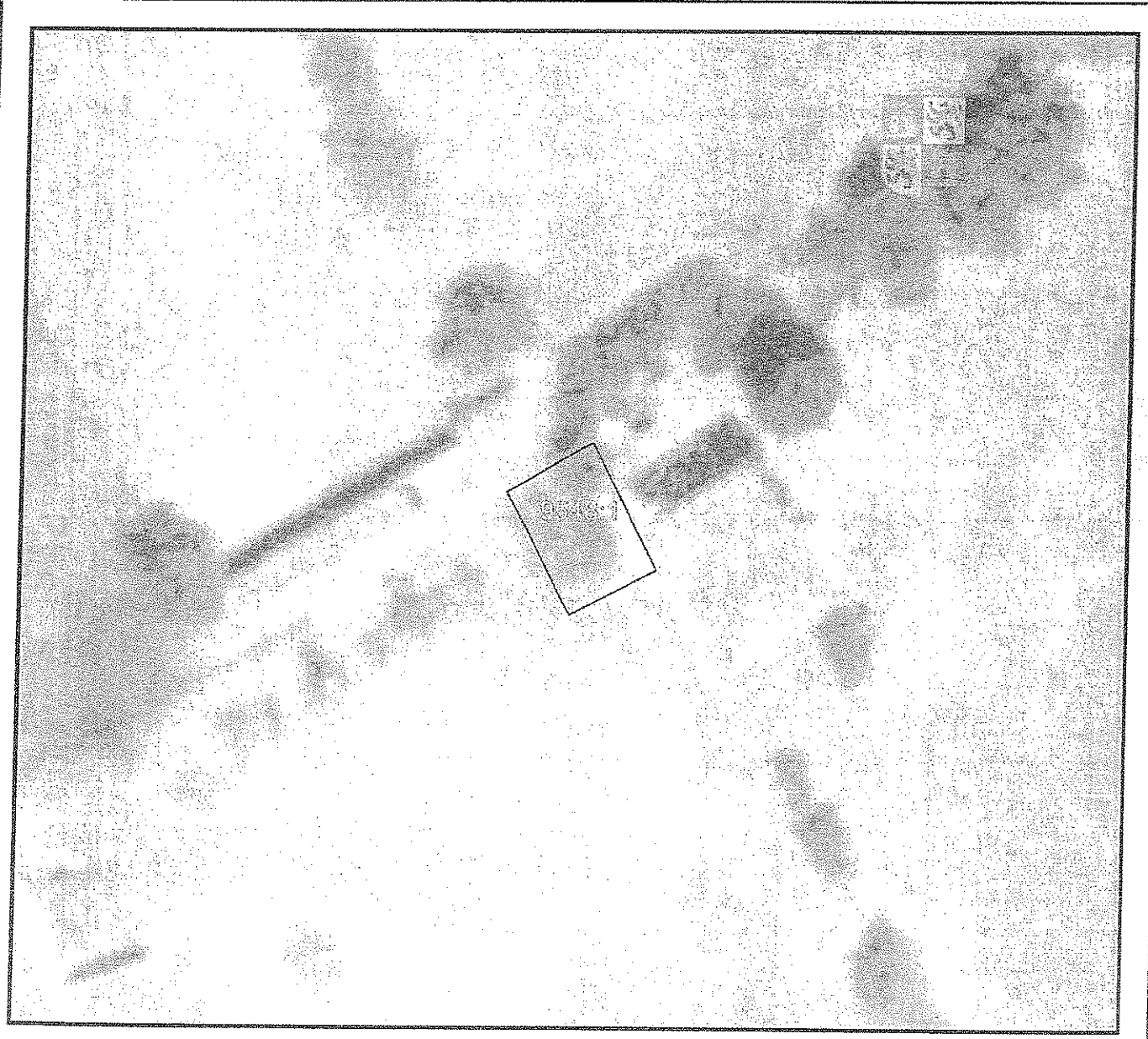
SIGPAC

DATOS IDENTIFICATIVOS SIGPAC

Provincia: 34 - PALENCIA
Municipio: 900 - PALENCIA
Agregado: 0 Zona: 0 Polígono: 15 Parcela: 9548



Coordenadas UTM del centro	Fecha de vuelo de la foto del centro de la parcela: 07/2002
	Año de renovación Catastral: 2000
X: 371794,81 Y: 4652178,73 HUSO: 30	Fecha de impresión: 14/02/2007
	Escala aproximada de impresión: 1: 500





DATOS IDENTIFICATIVOS SIGPAC

Provincia: 34 - PALENCIA

Municipio: 900 - PALENCIA

Agregado: 0 Zona: 0 Polígono: 15 Parcela: 9548

Información SIGPAC asociada

A) Relativos al recinto:

Recinto	Uso	Superficie (ha)	Incidencias (1)	Coef. Regadío	Pendiente (%)	Elegible (*)
1	ZONA URBANA	0,0094	7		0,5	NO

*.- Sólo a efectos de Cultivos Herbáceos

(1) La descripción de las incidencias SIGPAC aparece en el menú de Ayuda del Visor SIGPAC

B) Relativas al arbolado registrado en el recinto:


C) Resumen de datos de la parcela:

Uso	Superficie (ha)
ZONA URBANA	0,0094
Superficie Total Parcela	0,0094


SIGPAC

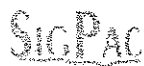
DATOS IDENTIFICATIVOS SIGPAC

Provincia: 34 - PALENCIA
 Municipio: 900 - PALENCIA
 Agregado: 0 Zona: 0 Polígono: 15 Parcela: 9545



Coordenadas UTM del centro	Fecha de vuelo de la foto del centro de la parcela: 07/2002
	Año de renovación Catastral: 2000
X: 371705,15	Fecha de impresión: 14/02/2007
Y: 4652177,06	
HUSO: 30	Escala aproximada de impresión: 1: 500





DATOS IDENTIFICATIVOS SIGPAC

Provincia: 34 - PALENCIA

Municipio: 900 - PALENCIA

Agregado: 0 Zona: 0 Polígono: 15 Parcela: 9545

Información SIGPAC asociada

A) Relativos al recinto:

Recinto	Uso	Superficie (ha)	Incidencias (1)	Coef. Regadío	Pendiente (%)	Elegible (*)
1	ZONA URBANA	0,0501	7		0,3	NO

*.- Sólo a efectos de Cultivos Herbáceos

(1) La descripción de las incidencias SIGPAC aparece en el menú de Ayuda del Visor SIGPAC

B) Relativas al arbolado registrado en el recinto:

C) Resumen de datos de la parcela:

Uso	Superficie (ha)
ZONA URBANA	0,0501
Superficie Total Parcela	0,0501

SIGPAC

DATOS IDENTIFICATIVOS SIGPAC

Provincia: 34 - PALENCIA


Municipio: 900 - PALENCIA

Agregado: 0

Zona: 0

Polígono: 15

Parcela: 9544



Coordenadas UTM del centro	Fecha de vuelo de la foto del centroide de la parcela: 07/2002
	Año de renovación Catastral: 2000
X: 371693,97	Fecha de impresión: 14/02/2007
Y: 4652161,02	
HUSO: 30	Escala aproximada de impresión: 1:500





DATOS IDENTIFICATIVOS SIGPAC

Provincia: 34 - PALENCIA

Municipio: 900 - PALENCIA

Agregado: 0 Zona: 0 Polígono: 15 Parcela: 9544

Información SIGPAC asociada

A) Relativos al recinto:

Recinto	Uso	Superficie (ha)	Incidencias (1)	Coef. Regadío	Pendiente (%)	Elegible (*)
1	ZONA URBANA	0,0067	7		0,4	NO


*.- Sólo a efectos de Cultivos Herbáceos

(1) La descripción de las incidencias SIGPAC aparece en el menú de Ayuda del Visor SIGPAC

B) Relativas al arbolado registrado en el recinto:


C) Resumen de datos de la parcela:

Uso	Superficie (ha)
ZONA URBANA	0,0067
Superficie Total Parcela	0,0067



	DATOS IDENTIFICATIVOS SIGPAC			
	Provincia: 34 - PALENCIA	Municipio: 900 - PALENCIA	Agregado: 0	Zona: 0
	Polígono: 15	Parcela: 9543		

Coordenadas UTM del centro	Fecha de vuelo de la foto del centroide de la parcela: 07/2002
	Año de renovación Catastral: 2000
X: 371682,93 Y: 4652155,33 HUSO: 30	Fecha de impresión: 14/02/2007
	Escala aproximada de impresión: 1: 500





DATOS IDENTIFICATIVOS SIGPAC

Provincia: 34 - PALENCIA

Municipio: 900 - PALENCIA

Agregado: 0 Zona: 0 Polígono: 15 Parcela: 9543

Información SIGPAC asociada

A) Relativos al recinto:

Recinto	Uso	Superficie (ha)	Incidencias (1)	Coef. Regadío	Pendiente (%)	Elegible (*)
1	ZONA URBANA	0,0066	7		0,4	NO

*.- Sólo a efectos de Cultivos Herbáceos

(1) La descripción de las incidencias SIGPAC aparece en el menú de Ayuda del Visor SIGPAC

B) Relativas al arbolado registrado en el recinto:

C) Resumen de datos de la parcela:

Uso	Superficie (ha)
ZONA URBANA	0,0066
Superficie Total Parcela	0,0066

SIGPAC

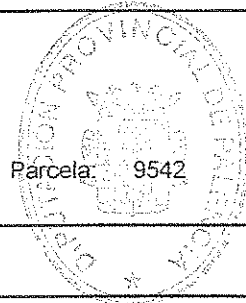
DATOS IDENTIFICATIVOS SIGPAC

Provincia: 34 - PALENCIA

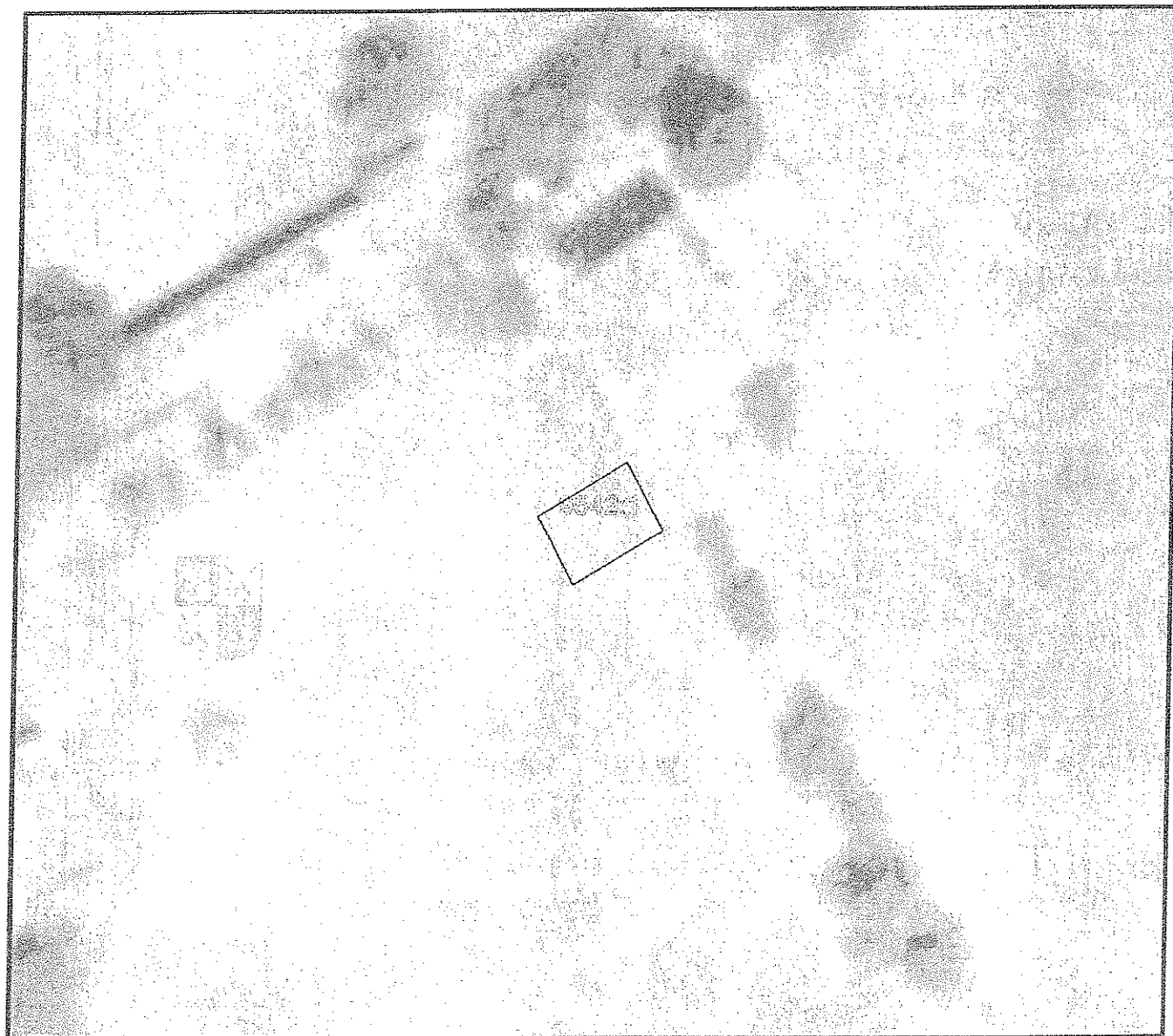
Municipio: 900 - PALENCIA

Agregado: 0 Zona: 0 Polígono: 15

Parcela: 9542



Coordenadas UTM del centro	Fecha de vuelo de la foto del centro de la parcela: 07/2002
	Año de renovación Catastral: 2000
X: 371803,37 Y: 4652159,97 HUSO: 30	Fecha de impresión: 14/02/2007
	Escala aproximada de impresión: 1:500





DATOS IDENTIFICATIVOS SIGPAC

Provincia: 34 - PALENCIA

Municipio: 900 - PALENCIA

Agregado: 0 Zona: 0 Polígono: 15 Parcela: 9542

Información SIGPAC asociada

A) Relativos al recinto:

Recinto	Uso	Superficie (ha)	Incidencias (1)	Coef. Regadío	Pendiente (%)	Elegible (*)
1	ZONA URBANA	0,0052	7		0,6	NO

*.- Sólo a efectos de Cultivos Herbáceos

(1) La descripción de las incidencias SIGPAC aparece en el menú de Ayuda del Visor SIGPAC

B) Relativas al arbolado registrado en el recinto:

C) Resumen de datos de la parcela:

Uso	Superficie (ha)
ZONA URBANA	0,0052
Superficie Total Parcela	0,0052

SIGPAC


DATOS IDENTIFICATIVOS SIGPAC

Provincia: 34 - PALENCIA
Municipio: 900 - PALENCIA
Agregado: 0

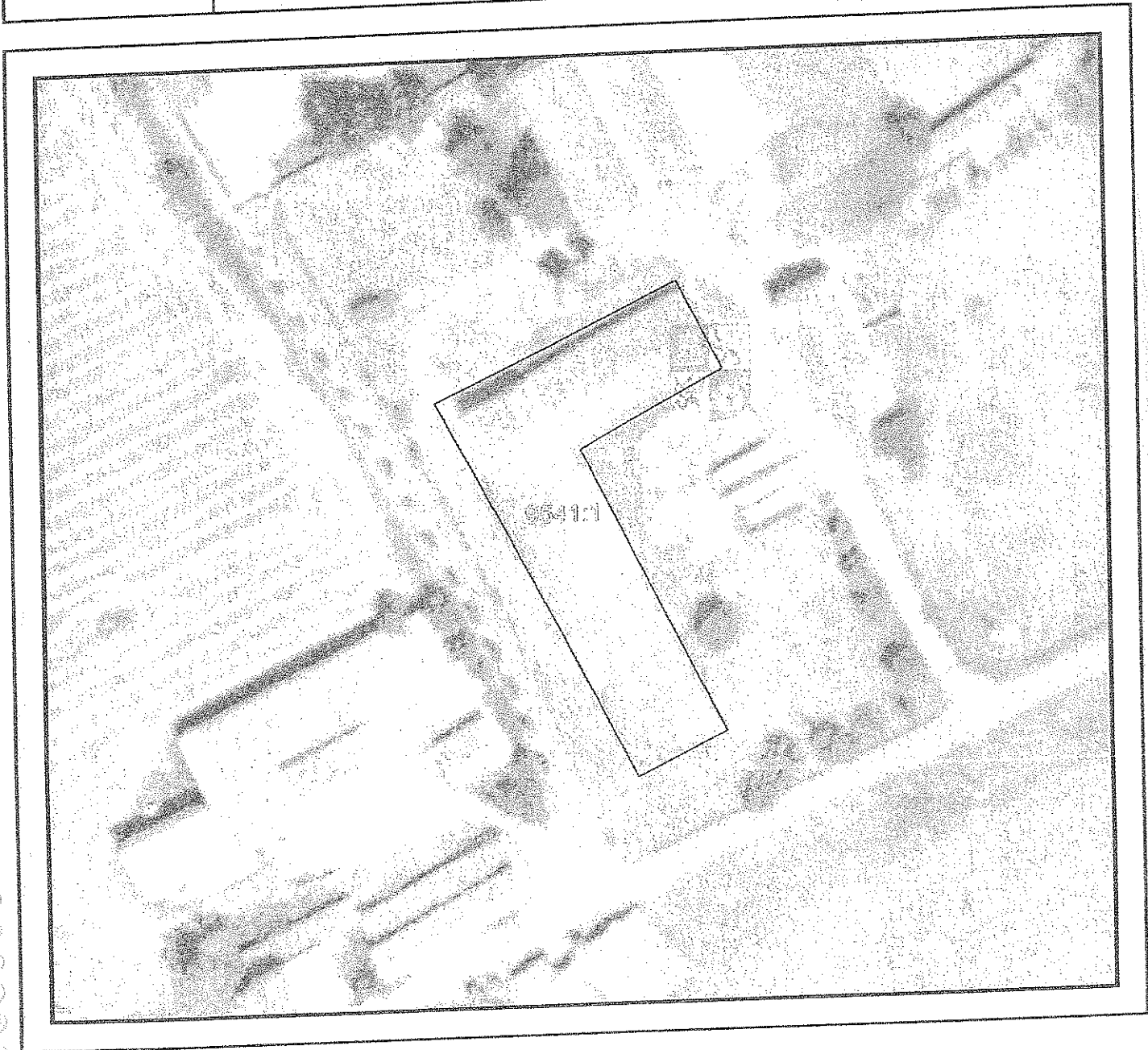
Zona: 0

Polígono: 15

Parcela: 9541



Coordenadas UTM del centro	Fecha de vuelo de la foto del centroide de la parcela: 07/2002
	Año de renovación Catastral: 2000
X: 371705,76 Y: 4652107,98 HUSO: 30	Fecha de impresión: 14/02/2007
	Escala aproximada de impresión: 1: 1000





DATOS IDENTIFICATIVOS SIGPAC

Provincia: 34 - PALENCIA

Municipio: 900 - PALENCIA

Agregado: 0 Zona: 0 Polígono: 15 Parcela: 9541

Información SIGPAC asociada

A) Relativos al recinto:

Recinto	Uso	Superficie (ha)	Incidencias (1)	Coef. Regadío	Pendiente (%)	Elegible (*)
1	ZONA URBANA	0,1802	7		0,4	NO

*.- Sólo a efectos de Cultivos Herbáceos

(1) La descripción de las incidencias SIGPAC aparece en el menú de Ayuda del Visor SIGPAC

B) Relativas al arbolado registrado en el recinto:

C) Resumen de datos de la parcela:

Uso	Superficie (ha)
ZONA URBANA	0,1802
Superficie Total Parcela	0,1802

**DIPUTACION PROVINCIAL
DE PALENCIA**

Inventario de bienes,



Sello de la Corporación
y rúbrica del Secretario

EPIGRAFE 1. GRUPO 2º FINCAS RÚSTICAS

Número de orden: 1.2 19		Nombre de la finca: EL TAPADERO		
Naturaleza del Inmueble: Rústica		Código contable: 220		
Situación: GRIJOTA				
Paraje: EL TAPADERO		Polígono: 14	Parcela: 5	
Linderos: Norte: Parcelas 4 y 7 Sur: Carretera que la separa del Emisario de la Nava Este: Parcelas 6 y 11 Oeste: Carretera				
Superficies:		9,6200 hectáreas.		
		Terreno:	0,0000	Construcción:
Clase de aprovechamiento: Cultivo de Regadío, plantación de chopos.				
Clasificación del suelo y calificación urbanística: Rústico				
Naturaleza del Dominio: Bien Patrimonial		Título de Propiedad: Escritura de compra-venta a D. Manuel de la Cruz Conde y esposa, escritura pública ante el Notario de Valencia de D. Juan, D. Manuel Fernández Fernández en 30 de noviembre de 1981.		
Signatura de inscripción en el Registro de la Propiedad de: PALENCIA-2				
Tomo: 1691	Libro: 66	Folio: 230	Finca: 5255	Inscripción:
Destino y acuerdo que lo hubiese dispuesto: Se adquirió la finca para destinarla a Centro Penitenciario. Acuerdo plenario de 31 de octubre de 1981.				
Derechos Reales constituidos a favor: Ninguno				
Derechos Reales que gravan la finca:				

<p>Derechos personales constituidos en relación con la finca: Ninguno</p>
<p>Fecha de Adquisición: 30 de noviembre de 1981</p>
<p>Costo de Adquisición y de las inversiones efectuadas en su mejora (en letra y número)-9.620.000,00 Ptas.</p>
<p>Valor en venta (en letra y número)- 85.661,05-€ (Ochenta y cinco mil seiscientos sesenta y un euros, con cinco céntimos)</p>
<p>Frutos y rentas que produce:</p>
<p>Documentación existente relativa al bien y signatura del lugar del Archivo en que obra: Escritura de compra-venta pendiente de inscripción en el Registro por interrupción del tracto sucesorio. Negociado de Patrimonio</p>
<p>Documentación Adjunta: Fotografía aérea de la SIGPAC</p>
<p>Observaciones: Por el servicio de Vías y Obras en esta parcela se realizó la mejora de la curva de la carretera, ayudando la primitiva parcela dividida en 2 y perdiendo 0,7120-Has. Por el Servicio de Fomento se plantó una experiencia de clases de chopos en colaboración c</p>
<p>Variaciones producidas con posterioridad a la fecha de confección del inventario:</p>

SIGPAC

DATOS IDENTIFICATIVOS SIGPAC

Provincia: 34 - PALENCIA


Municipio: 79 - GRIJOTA

Agregado: 0

Zona: 0

Polígono: 14

Parcela: 10005



Coordenadas UTM del centro	Fecha de vuelo de la foto del centroide de la parcela: 07/2002
	Año de renovación Catastral: 2000
X: 367262,78 Y: 4656785,08 HUSO: 30	Fecha de impresión: 14/02/2007
	Escala aproximada de impresión: 1: 3000





DATOS IDENTIFICATIVOS SIGPAC

Provincia: 34 - PALENCIA

Municipio: 79 - GRIJOTA

Agregado: 0 Zona: 0 Polígono: 14 Parcela: 10005

Información SIGPAC asociada

A) Relativos al recinto:

Recinto	Uso	Superficie (ha)	Incidencias (1)	Coef. Regadío	Pendiente (%)	Elegible (*)
1	TIERRAS ARABLES	4,1262	45	100	1,0	SI
2	PASTO ARBUSTIVO	0,1604			1,2	NO
3	FRUTALES	4,3994			0,4	NO


*.- Sólo a efectos de Cultivos Herbáceos

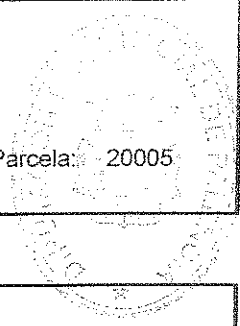
(1) La descripción de las incidencias SIGPAC aparece en el menú de Ayuda del Visor SIGPAC.

B) Relativas al arbolado registrado en el recinto:


C) Resumen de datos de la parcela:

Uso	Superficie (ha)
TIERRAS ARABLES	4,1262
PASTO ARBUSTIVO	0,1604
FRUTALES	4,3994
Superficie Total Parcela	8,6860

	DATOS IDENTIFICATIVOS SIGPAC			
	Provincia: 34 - PALENCIA	Municipio: 79 - GRIJOTA	Agregado: 0	Zona: 0
	Poligono: 14	Parcela: 20005		



Coordenadas UTM del centro	Fecha de vuelo de la foto del centroide de la parcela: 07/2002
	Año de renovación Catastral: 2000
X: 367177,78 Y: 4656624,56 HUSO: 30	Fecha de impresión: 14/02/2007
	Escala aproximada de impresión: 1: 1500





DATOS IDENTIFICATIVOS SIGPAC

Provincia: 34 - PALENCIA

Municipio: 79 - GRIJOTA

Agregado: 0

Zona: 0

Polígono: 14

Parcela: 20005

Información SIGPAC asociada

A) Relativos al recinto:

Recinto	Uso	Superficie (ha)	Incidencias (1)	Coef. Regadío	Pendiente (%)	Elegible (*)
2	TIERRAS ARABLES	0,4839	12	100	1,3	SI

*.- Sólo a efectos de Cultivos Herbáceos

(1) La descripción de las incidencias SIGPAC aparece en el menú de Ayuda del Visor SIGPAC

B) Relativas al arbolado registrado en el recinto:

C) Resumen de datos de la parcela:

Uso	Superficie (ha)
TIERRAS ARABLES	0,4839
Superficie Total Parcela	0,4839

**DIPUTACION PROVINCIAL
DE PALENCIA**

Inventario de bienes,



Sello de la Corporación
y rúbrica del Secretario

EPÍGRAFE I GRUPO 2º FINCAS RÚSTICAS

Número de orden: 1.2 20		Nombre de la finca: LA SERNA		
Naturaleza del Inmueble: Rústica		Código contable: 200 - 221		
Situación: PALENCIA				
Paraje: LA SERNA		Polígono: 15	Parcela: 1, 50 y desde la 9541 a 9549	
Linderos: Norte: Parcelas 31, 32 y 53 del polígono 16 Sur: Carretera C-901 y parcelas 51 y 52 Este: Parcelas: 2, 4, 17, 9, 54, 102, 101 y 104 Oeste: Canal de Castilla				
Superficies:		32,7342 hectáreas.		
Terreno:		26,5185	Construcción: 6,2157 Has.	
Clase de aprovechamiento: Cedida a la Junta de Castilla y León para Centro de Experimentación: Escuela de Capacitación Agrária, Laboratorio Lácteo, Laboratorio Pecuário, aulas, etc.				
Clasificación del suelo y calificación urbanística: Rústico				
Naturaleza del Dominio: Dominio Público		Título de Propiedad: Escritura de compra-venta a D. Agustín Azcoitia Rodríguez, de fecha 2 de noviembre de 1904 ante el Notario de Palencia D. Francisco Pérez Sánchez.		
Signatura de inscripción en el Registro de la Propiedad de: PALENCIA				
Tomo: 1280	Libro: 146	Folio: 136	Finca: 8954	Inscripción: 1ª
Destino y acuerdo que lo hubiese dispuesto: Acuerdo Plenario de 06/09/1904 en el que se destina a granja-instituto agrícola.				
Derechos Reales constituidos a favor:				
Derechos Reales que gravan la finca:				

Derechos personales constituidos en relación con la finca:
Fecha de Adquisición: 2 de noviembre de 1904
Costo de Adquisición y de las inversiones efectuadas en su mejora (en letra y número)- 70.000,00 Ptas.
Valor en venta (en letra y número)- Valor del suelo rústico 397.653,65-€ (Trescientos noventa y siete mil seiscientos cincuenta y tres euros, con sesenta y cinco céntimos)
Frutos y rentas que produce:
Documentación existente relativa al bien y signature del lugar del Archivo en que obra: Escritura de compra-venta de fecha 2 de noviembre de 1904. Negociado de Patrimonio.
Documentación Adjunta: Fotografía aérea de la SIGPAC
Observaciones: Esta finca fue cedida hace mucho tiempo al Ministerio de Agricultura (Estación Experimental Agraria-Granja de España) y posteriormente a la Junta de Castilla y León. Inmueble revertible.
Variaciones producidas con posterioridad a la fecha de confección del inventario:

SIGPAC

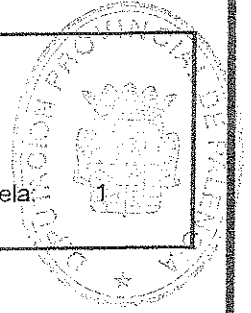
DATOS IDENTIFICATIVOS SIGPAC

Provincia: 34 - PALENCIA
Municipio: 900 - PALENCIA
Agregado: 0


Zona: 0

Polígono: 15

Parcela: 1



Coordenadas UTM del centro	Fecha de vuelo de la foto del centro de la parcela: 07/2002
	Año de renovación Catastral: 2000
X: 371090,15 Y: 4652160,05 HUSO: 30	Fecha de impresión: 14/02/2007
	Escala aproximada de impresión: 1: 4000





DATOS IDENTIFICATIVOS SIGPAC

Provincia: 34 - PALENCIA

Municipio: 900 - PALENCIA

Agregado: 0 Zona: 0 Polígono: 15 Parcela: 1

Información SIGPAC asociada

A) Relativos al recinto:

Recinto	Uso	Superficie (ha)	Incidencias (1)	Coef. Regadío	Pendiente (%)	Elegible (*)
1	TIERRAS ARABLES	4,1839	45	100	1,8	SI
2	PASTO CON ARBOLADO	0,4196	74		10,8	NO
3	IMPRODUCTIVOS	5,8338			1,9	NO
4	PASTO ARBUSTIVO	1,0817			7,5	NO
5	TIERRAS ARABLES	0,5723	12,45	100	0,9	SI
6	TIERRAS ARABLES	8,4377	45	100	0,6	SI
7	TIERRAS ARABLES	0,2788	45	100	1,0	SI
8	IMPRODUCTIVOS	0,1115			0,4	NO
9	IMPRODUCTIVOS	0,0585			0,3	NO
10	TIERRAS ARABLES	0,1248	45	100	1,1	SI

*.- Sólo a efectos de Cultivos Herbáceos

(1) La descripción de las incidencias SIGPAC aparece en el menú de Ayuda del Visor SIGPAC

B) Relativas al arbolado registrado en el recinto:

C) Resumen de datos de la parcela:

Uso	Superficie (ha)
TIERRAS ARABLES	13,5975
IMPRODUCTIVOS	6,0038
PASTO CON ARBOLADO	0,4196

SIGPAC

DATOS IDENTIFICATIVOS SIGPAC

Provincia: 34 - PALENCIA
Municipio: 900 - PALENCIA
Agregado: 0 Zona: 0 Poligono: 15 Parcela: 1



Uso	Superficie (ha)
PASTO ARBUSTIVO	1,0817
Superficie Total Parcela	21,1026

SIGPAC

DATOS IDENTIFICATIVOS SIGPAC

Provincia: 34 - PALENCIA

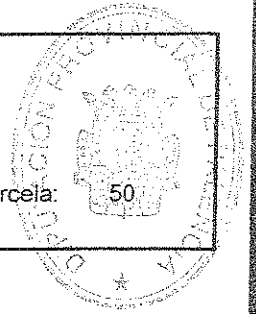
Municipio: 900 - PALENCIA

Agregado: 0


Zona: 0

Polígono: 15

Parcela: 50



Coordenadas UTM del centro	Fecha de vuelo de la foto del centroide de la parcela: 07/2002
	Año de renovación Catastral: 2000
X: 371281,84	Fecha de impresión: 14/02/2007
Y: 4651756,49	
HUSO: 30	Escala aproximada de impresión: 1: 3000





DATOS IDENTIFICATIVOS SIGPAC

Provincia: 34 - PALENCIA

Municipio: 900 - PALENCIA

Agregado: 0 Zona: 0 Polígono: 15 Parcela: 50

Información SIGPAC asociada

A) Relativos al recinto:

Recinto	Uso	Superficie (ha)	Incidencias (1)	Coef. Regadío	Pendiente (%)	Elegible (*)
1	TIERRAS ARABLES	6,855	45	98	0,5	SI
2	IMPRODUCTIVOS	0,2119			1,3	NO
3	TIERRAS ARABLES	4,0797	12,45	98	2,5	SI
4	PASTO ARBUSTIVO	0,0433			0,4	NO

*.- Sólo a efectos de Cultivos Herbáceos

(1) La descripción de las incidencias SIGPAC aparece en el menú de Ayuda del Visor SIGPAC.

B) Relativas al arbolado registrado en el recinto:

C) Resumen de datos de la parcela:

Uso	Superficie (ha)
TIERRAS ARABLES	10,9347
PASTO ARBUSTIVO	0,0433
IMPRODUCTIVOS	0,2119
Superficie Total Parcela	11,1899

**DIPUTACION PROVINCIAL
DE PALENCIA**

Inventario de bienes,



Sello de la Corporación
y rúbrica del Secretario

EPIGRAFE 1. GRUPO 2º FINCAS RÚSTICAS

Número de orden: 1.2 21		Nombre de la finca: CARREAUTILLA		
Naturaleza del Inmueble: Rústica		Código contable: 200		
Situación: PALENCIA				
Paraje: CARREAUTILLA		Polígono: 40	Parcela: 13	
Linderos:	Norte: Finca de Encarnación Ortega/Con camino que la separa de fincas de Diputación. Sur: Camino/Arroyo Valdeseñor. Este: Camino y Ángel Garrido/Camino de carrillón. Oeste: Ejidos y Genaro Estrada/Parcela 48 de Diputación.			
Superficies:	3,5600 hectáreas.			
	Terreno:	3,5600	Construcción:	
Clase de aprovechamiento: Cultivos de secano				
Clasificación del suelo y calificación urbanística: Rústico				
Naturaleza del Dominio: Dominio Público - Servicio Público.	Título de Propiedad: Escritura de compra a D. Gonzalo López Rodríguez de fecha 30-12-1986, Nº 2381 del Notario J. Jaime Regino Fernández.			
Signatura de inscripción en el Registro de la Propiedad de: PALENCIA				
Tomo: 2446	Libro: 813	Folio: 10	Finca: 51973	Inscripción: 1ª
Destino y acuerdo que lo hubiese dispuesto: Cesión a la Junta de Castilla y León por acuerdo plenario número 154 de 11/11/1986				
Derechos Reales constituidos a favor:				
Derechos Reales que gravan la finca: Cesión en uso a la Junta de Castilla y León.				

Derechos personales constituidos en relación con la finca:
Fecha de Adquisición: 30-dic-86
Costo de Adquisición y de las inversiones efectuadas en su mejora (en letra y número)- Se adquieren un lote de 8 fincas a D. Gonzalo López Rodríguez, con una superficie total de 10,9460 Has. en un precio total de 5.225.000,00 Ptas. (31.402,88 €)
Valor en venta (en letra y número)- Cedidos en uso a la Junta de Castilla y León.
Frutos y rentas que produce:
Documentación existente relativa al bien y signatura del lugar del Archivo en que obra: Escritura de compra-venta de fecha 30 de diciembre de 1986. Negociado de Patrimonio.
Documentación Adjunta: Fotografía aérea del SIGPAC
Observaciones: Cesión a la Junta de Castilla y León para la creación e instalación de un Centro de Investigación Ganadera, según convenio de fecha 16-Mayo-1985.
Variaciones producidas con posterioridad a la fecha de confección del inventario:

SIGPAC

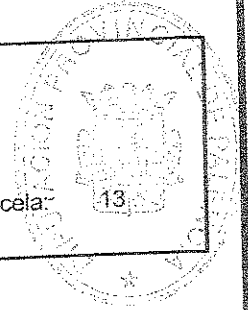
DATOS IDENTIFICATIVOS SIGPAC

Provincia: 34 - PALENCIA
Municipio: 900 - PALENCIA
Agregado: 0

Zona: 0

Poligono: 40

Parcela: 13



Coordenadas UTM del centro	Fecha de vuelo de la foto del centro de la parcela: 07/2002	
	Año de renovación Catastral:	2000
X: 370018,62 Y: 4651462,78 HUSO: 30	Fecha de impresión:	14/02/2007
	Escala aproximada de impresión:	1: 4000



DATOS IDENTIFICATIVOS SIGPAC

Provincia: 34 - PALENCIA

Municipio: 900 - PALENCIA

Agregado: 0 Zona: 0 Poligono: 40 Parcela: 13

Información SIGPAC asociada**A) Relativos al recinto:**

Recinto	Uso	Superficie (ha)	Incidencias (1)	Coef. Regadío	Pendiente (%)	Elegible (*)
1	TIERRAS ARABLES	3,4735	14,45	0	7,2	SI
2	PASTO ARBUSTIVO	0,167			4,7	NO

*.- Sólo a efectos de Cultivos Herbáceos

(1) La descripción de las incidencias SIGPAC aparece en el menú de Ayuda del Visor SIGPAC

B) Relativas al arbolado registrado en el recinto:**C) Resumen de datos de la parcela:**

Uso	Superficie (ha)
TIERRAS ARABLES	3,4735
PASTO ARBUSTIVO	0,167
Superficie Total Parcela	3,6406

**DIPUTACION PROVINCIAL
DE PALENCIA**

Inventario de bienes,



Sello de la Corporación
y rúbrica del Secretario

EPÍGRAFE 1. GRUPO 2º FINCAS RÚSTICAS

Número de orden: 1.2 22		Nombre de la finca: SENDA DE MATAGALGOS		
Naturaleza del Inmueble: Rústica		Código contable: 200		
Situación: PALENCIA				
Paraje: SENDA DE MATAGALGOS		Polígono: 39	Parcela: 6	
Linderos: Norte: Con prado/camino de Carrión. Sur: Con parcela del Sr. Quillanas./Parcelas 27 y 26 Este: Con parcela de D. Pedro Cebrian/ parcela 7 Oeste: Con parcela de D. Miguel Dominguez/parcelas 5 y 26				
Superficies:		0,8320 hectáreas.		
		Terreno:	0,8320	Construcción:
Clase de aprovechamiento: Cultivos de secano				
Clasificación del suelo y calificación urbanística: Rústico				
Naturaleza del Dominio: Dominio Público - Servicio Público.		Título de Propiedad: Escritura de compra a D. Gonzalo López Rodríguez de fecha 30-12-1986, Nº 2381 del Notario J. Jaime Resino Fernández.		
Signatura de inscripción en el Registro de la Propiedad de: PALENCIA				
Tomo: 1491	Libro: 208	Folio: 134	Finca: 416	Inscripción: 12ª
Destino y acuerdo que lo hubiese dispuesto: Cesión a la Junta de Castilla y León por acuerdo plenario número 154 de 11/11/1986				
Derechos Reales constituidos a favor:				
Derechos Reales que gravan la finca: Cesión en uso a la Junta de Castilla y León.				

Derechos personales constituidos en relación con la finca:
Fecha de Adquisición: 30-dic-86
Costo de Adquisición y de las inversiones efectuadas en su mejora (en letra y número)- Se adquirieron un lote de 8 fincas a D. Gonzalo López Rodríguez, con una superficie total de 10,9460 Has. en un precio total de 5.225.000,00 Ptas. (31.402,88-€)
Valor en venta (en letra y número)- Cedido en uso a la Junta de Castilla y León
Frutos y rentas que produce:
Documentación existente relativa al bien y signatura del lugar del Archivo en que obra: Escritura de compra de fecha 30 de diciembre de 1986. Negociado de Patrimonio.
Documentación Adjunta: Fotografía aérea del SIGPAC
Observaciones: Cesión a la Junta de Castilla y León para la creación e instalación de un Centro de Investigación Ganadera, según convenio de fecha 16-Mayo-1985.
Variaciones producidas con posterioridad a la fecha de confección del inventario:

SIGPAC

DATOS IDENTIFICATIVOS SIGPAC

Provincia: 34 - PALENCIA

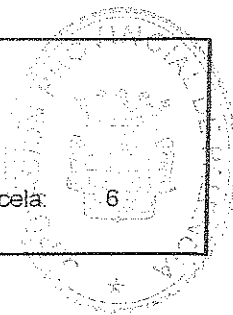
Municipio: 900 - PALENCIA

Agregado: 0

Zona: 0

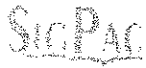
Polígono: 39

Parcela: 6



Coordenadas UTM del centro	Fecha de vuelo de la foto del centroide de la parcela: 07/2002
	Año de renovación Catastral: 2000
X: 370869,08 Y: 4651726,61 HUSO: 30	Fecha de impresión: 14/02/2007
	Escala aproximada de impresión: 1: 1000





DATOS IDENTIFICATIVOS SIGPAC

Provincia: 34 - PALENCIA

Municipio: 900 - PALENCIA

Agregado: 0 Zona: 0 Polígono: 39 Parcela: 6

Información SIGPAC asociada

A) Relativos al recinto:

Recinto	Uso	Superficie (ha)	Incidencias (1)	Coef. Regadío	Pendiente (%)	Elegible (*)
1	TIERRAS ARABLES	0,8528	45,12	0	5,7	SI

*.- Sólo a efectos de Cultivos Herbáceos

(1) La descripción de las incidencias SIGPAC aparece en el menú de Ayuda del Visor SIGPAC

B) Relativas al arbolado registrado en el recinto:

C) Resumen de datos de la parcela:

Uso	Superficie (ha)
TIERRAS ARABLES	0,8528
Superficie Total Parcela	0,8528

**DIPUTACION PROVINCIAL
DE PALENCIA**

Inventario de bienes,



Sello de la Corporación
y rúbrica del Secretario

EPÍGRAFE 1. GRUPO 2º FINCAS RÚSTICAS

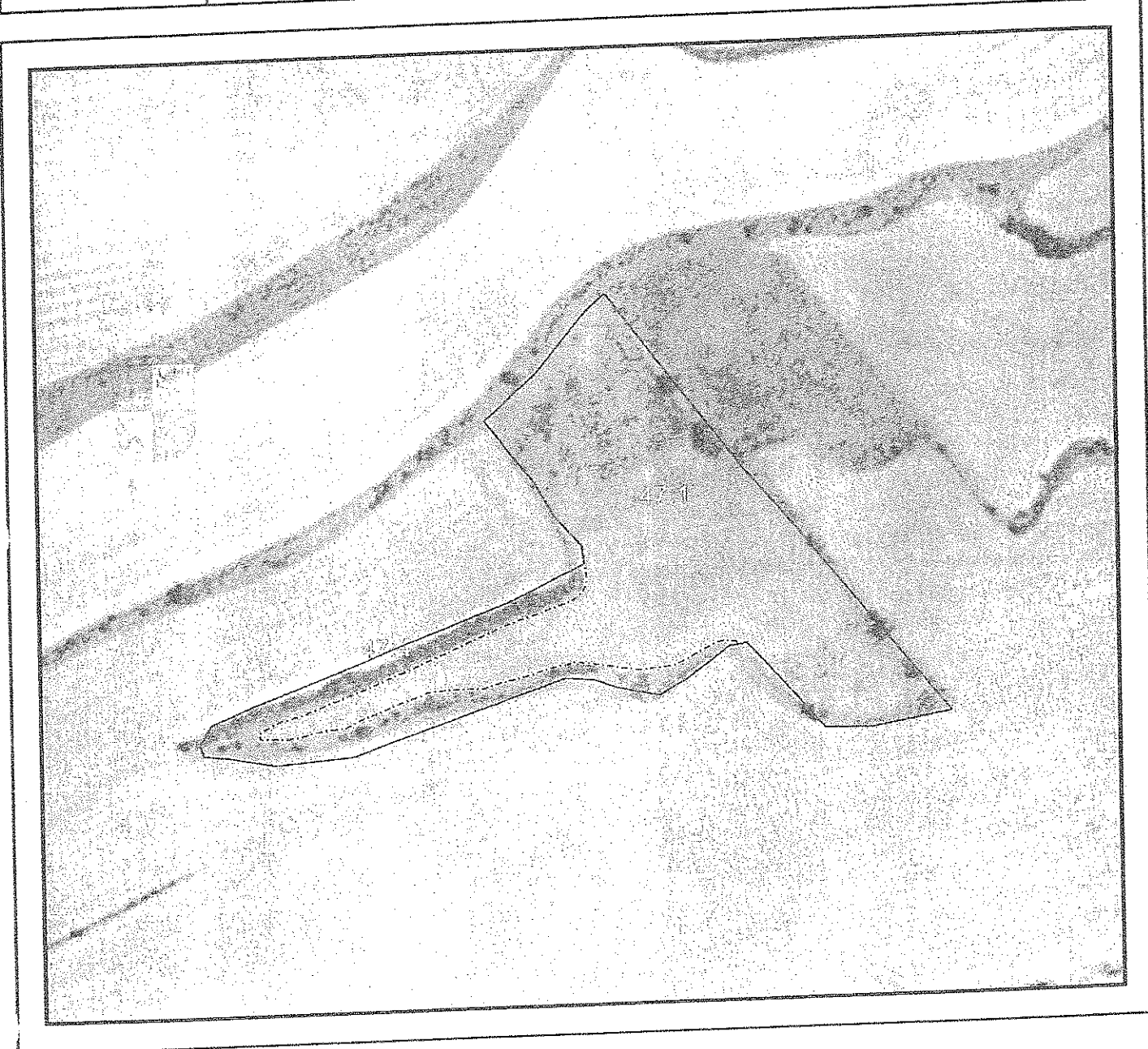
Número de orden: 1.2 23		Nombre de la finca: VALDESEÑOR		
Naturaleza del Inmueble: Rústica		Código contable: 200		
Situación: PALENCIA				
Paraje: VALDESEÑOR		Polígono: 40	Parcela: 47	
Linderos: Norte: Arroyo de Valdeañor. Sur: Parcela 17 Este: Parcelas 14 y 17 Oeste: Parcela 17				
Superficies:		0,6920 hectáreas.		
		Terreno:	0,6920	Construcción:
Clase de aprovechamiento: Cultivos de secano				
Clasificación del suelo y calificación urbanística: Rústico				
Naturaleza del Dominio: Dominio Público - Servicio Público.		Título de Propiedad: Escritura de compra a D. Gonzalo López Rodríguez de fecha 30-12-1986, Nº 2381 del Notario J. Jaime Resino Fernández.		
Signatura de inscripción en el Registro de la Propiedad de: PALENCIA				
Tomo: 1374	Libro: 166	Folio: 236	Finca: 9743	Inscripción: 5ª
Destino y acuerdo que lo hubiese dispuesto: Cesión a la Junta de Castilla y León por acuerdo plenario número 154 de 11/11/1986				
Derechos Reales constituidos a favor:				
Derechos Reales que gravan la finca: Cesión a la Junta de Castilla y León.				

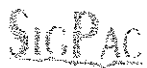
Derechos personales constituidos en relación con la finca:
Fecha de Adquisición: 30-dic-86
Costo de Adquisición y de las inversiones efectuadas en su mejora (en letra y número)- Se adquiere un lote de 8 Parcelas a D. Gonzalo López Rodríguez, con una superficie de 10,9460 Has. en un precio de 5.225.000,00 Ptas. (31.402,88 €)
Valor en venta (en letra y número)- Cesión en uso a la Junta de Castilla y León
Frutos y rentas que produce:
Documentación existente relativa al bien y signatura del lugar del Archivo en que obra: Escritura de compra-venta. Negociado de Patrimonio
Documentación Adjunta: Fotografía aérea del SIGPAC
Observaciones: Cesión a la Junta de Castilla y León para la creación e instalación de un Centro de Investigación Ganadera, según convenio de fecha 16-Mayo-1985. Según el catastro de noviembre de 2003, la superficie de la finca es de 0,7493 Has.
Variaciones producidas con posterioridad a la fecha de confección del inventario:



SIGPAC	DATOS IDENTIFICATIVOS SIGPAC			
	Provincia: 34 - PALENCIA	Municipio: 900 - PALENCIA	Agregado: 0	Zona: 0
	Polígono: 40	Parcela: 47		

Coordenadas UTM del centro	Fecha de vuelo de la foto del centro de la parcela: 07/2002
	Año de renovación Catastral: 2000
X: 370043,47 Y: 4651429,31 HUSO: 30	Fecha de impresión: 14/02/2007
	Escala aproximada de impresión: 1: 1500





DATOS IDENTIFICATIVOS SIGPAC

Provincia: 34 - PALENCIA

Municipio: 900 - PALENCIA

Agregado: 0 Zona: 0 Polígono: 40 Parcela: 47

Información SIGPAC asociada

A) Relativos al recinto:

Recinto	Uso	Superficie (ha)	Incidencias (1)	Coef. Regadío	Pendiente (%)	Elegible (*)
1	TIERRAS ARABLES	0,6073	11,45	0	10,9	SI
4	PASTO ARBUSTIVO	0,1422			13,3	NO

*.- Sólo a efectos de Cultivos Herbáceos

(1) La descripción de las incidencias SIGPAC aparece en el menú de Ayuda del Visor SIGPAC

B) Relativas al arbolado registrado en el recinto:

C) Resumen de datos de la parcela:

Uso	Superficie (ha)
TIERRAS ARABLES	0,6073
PASTO ARBUSTIVO	0,1422
Superficie Total Parcela	0,7495

**DIPUTACION PROVINCIAL
DE PALENCIA**

Inventario de bienes,




Sello de la Corporación
y rúbrica del Secretario


* EPÍGRAFE 1, GRUPO 2º FINCAS RÚSTICAS

Número de orden: 1.2 24		Nombre de la finca: VERTAVILLO		
Naturaleza del Inmueble: Rústica		Código contable: 200		
Situación: PALENCIA				
Paraje: CARRILÓN		Polígono: 41	Parcela: 27	
Linderos: Norte: Parcela 49 y 50 propiedad de Diputación. Sur: Camino de Carrilón. Este: Parcela 26 de Particular Oeste: Parcela 28 propiedad de Diputación.				
Superficies:		0,1920 hectáreas.		
		Terreno:	0,1920	Construcción:
Clase de aprovechamiento: Cultivos de secano				
Clasificación del suelo y calificación urbanística: Rústico				
Naturaleza del Dominio: Dominio Público - Servicio Público.		Título de Propiedad: Escritura de compra a D. Gonzalo López Rodríguez de fecha 30-12-1986, Nº 2381 del Notario J. Jaime Resino Fernández.		
Signatura de inscripción en el Registro de la Propiedad de: PALENCIA				
Tomo: 782	Libro: 87	Folio: 10	Finca: 5523	Inscripción: 9ª
Destino y acuerdo que lo hubiese dispuesto: Cesión a la Junta de Castilla y León por acuerdo plenario número 154 de 11/11/1986				
Derechos Reales constituidos a favor:				
Derechos Reales que gravan la finca: Cesión a la Junta de Castilla y León.				

Derechos personales constituidos en relación con la finca:
Fecha de Adquisición: 30-dic-86
Costo de Adquisición y de las inversiones efectuadas en su mejora (en letra y número)- Se adquiere un lote de 8 Parcelas a D. Gonzalo López Rodríguez, con una superficie de 10,9460 Has. en un precio de 5.225.000,00 Ptas. (31.402,88-€)
Valor en venta (en letra y número)- Cesión en uso a la Junta de Castilla y León.
Frutos y rentas que produce:
Documentación existente relativa al bien y signatura del lugar del Archivo en que obra: Escritura de compra-venta en el Negociado de Patrimonio.
Documentación Adjunta: Fotografía aérea del SIGPAC
Observaciones: Cesión a la Junta de Castilla y León para la creación e instalación de un Centro de Investigación Ganadera, según convenio de fecha 16-Mayo-1985.
Variaciones producidas con posterioridad a la fecha de confección del inventario:

	DATOS IDENTIFICATIVOS SIGPAC			
	Provincia: 34 - PALENCIA Municipio: 900 - PALENCIA Agregado: 0	Zona: 0	Poligono: 41	Parcela: 27

Coordenadas UTM del centro	Fecha de vuelo de la foto del centro de la parcela: 07/2002
	Año de renovación Catastral: 2000
X: 370432,81 Y: 4651711,69 HUSO: 30	Fecha de impresión: 14/02/2007
	Escala aproximada de impresión: 1: 500





DATOS IDENTIFICATIVOS SIGPAC

Provincia: 34 - PALENCIA

Municipio: 900 - PALENCIA

Agregado: 0 Zona: 0 Polígono: 41 Parcela: 27

Información SIGPAC asociada

A) Relativos al recinto:

Recinto	Uso	Superficie (ha)	Incidencias (1)	Coef. Regadío	Pendiente (%)	Elegible (*)
1	TIERRAS ARABLES	0,1759	45	0	8,5	SI
2	PASTO ARBUSTIVO	0,0161			6,1	NO

*.- Sólo a efectos de Cultivos Herbáceos

(1) La descripción de las incidencias SIGPAC aparece en el menú de Ayuda del Visor SIGPAC

B) Relativas al arbolado registrado en el recinto:

C) Resumen de datos de la parcela:

Uso	Superficie (ha)
PASTO ARBUSTIVO	0,0161
TIERRAS ARABLES	0,1759
Superficie Total Parcela	0,1919

**DIPUTACION PROVINCIAL
DE PALENCIA**

Inventario de bienes,

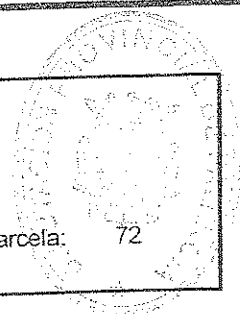
Sello de la Corporación
y rúbrica del Secretario



EPÍGRAFE 1. GRUPO 2º FINCAS RÚSTICAS

Número de orden: 1.2 25		Nombre de la finca: EL TESORO	
Naturaleza del Inmueble: Rústica		Código contable: 200	
Situación: PALENCIA			
Paraje: EL TESORO		Polígono: 41	Parcela: 72
Linderos: Norte: Parcela 71 y 1 Sur: Parcela 73 Este: Parcela 37 y 3 (de Diputación) Oeste: Parcela 88 propiedad de Diputación.			
Superficies:		1,8360 hectáreas.	
Terreno:	1,8360	Construcción:	
Clase de aprovechamiento: Cultivos de secano.			
Clasificación del suelo y calificación urbanística: Rústico			
Naturaleza del Dominio: Dominio Público - Servicio Público.		Título de Propiedad: Escritura de compra a D. Gonzalo López Rodríguez de fecha 30-12-1986, Nº 2381 del Notario J. Jaime Resino Fernández.	
Signatura de inscripción en el Registro de la Propiedad de: PALENCIA			
Tomo: 1353	Libro: 160	Folio: 135	Finca: 9474
Inscripción: 7ª			
Destino y acuerdo que lo hubiese dispuesto: Cesión a la Junta de Castilla y León por acuerdo plenario número 154 de 11/11/1986			
Derechos Reales constituidos a favor:			
Derechos Reales que gravan la finca: Cesión a la Junta de Castilla y León.			

Derechos personales constituidos en relación con la finca:
Fecha de Adquisición: 30-dic-86
Costo de Adquisición y de las inversiones efectuadas en su mejora (en letra y número)- Se adquiere un lote de 8 Parcelas a D. Gonzalo López Rodríguez, con una superficie de 10,9460 Has. en un precio de 5.225.000,00 Ptas. (31.402,88 €)
Valor en venta (en letra y número)- Cesión en uso a la Junta de Castilla y León.
Frutos y rentas que produce:
Documentación existente relativa al bien y signatura del lugar del Archivo en que obra: Escritura de compra-venta en el Negociado de Patrimonio.
Documentación Adjunta: Fotografía aérea del SIGPAC
Observaciones: Cesión a la Junta de Castilla y León para la creación e instalación de un Centro de Investigación Ganadera, según convenio de fecha 16-Mayo-1985.
Variaciones producidas con posterioridad a la fecha de confección del inventario:

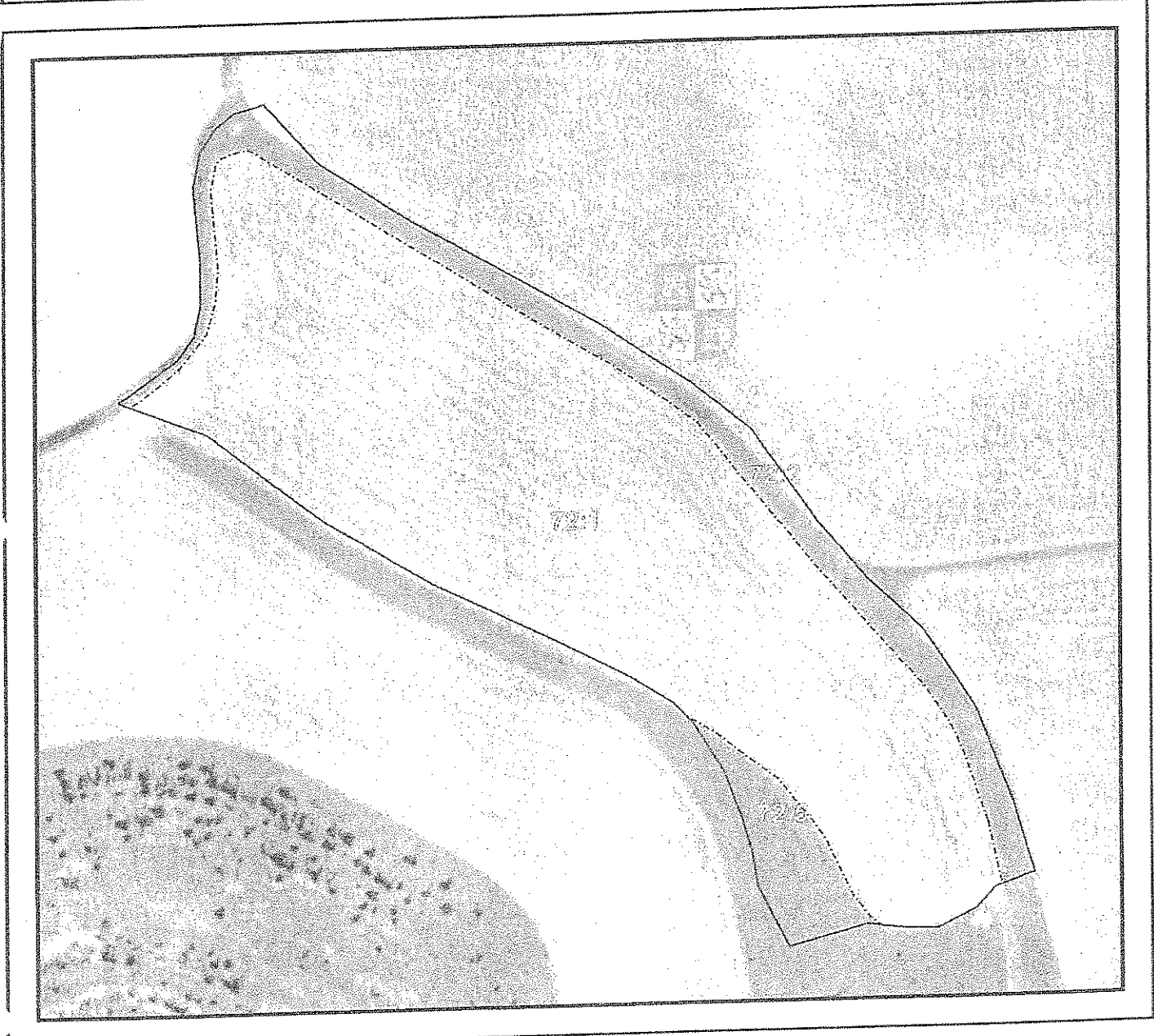


DATOS IDENTIFICATIVOS SIGPAC

SIGPAC

Provincia: 34 - PALENCIA
 Municipio: 900 - PALENCIA
 Agregado: 0 Zona: 0 Polígono: 41 Parcela: 72

Coordenadas UTM del centro	Fecha de vuelo de la foto del centro de la parcela: 07/2002
	Año de renovación Catastral: 2000
X: 369587,16 Y: 4652037,44 HUSO: 30	Fecha de impresión: 14/02/2007
	Escala aproximada de impresión: 1:1500



SIGPAC

DATOS IDENTIFICATIVOS SIGPAC

Provincia: 34 - PALENCIA

Municipio: 900 - PALENCIA

Agregado: 0 Zona: 0 Polígono: 41 Parcela: 72

Información SIGPAC asociada

A) Relativos al recinto:

Recinto	Uso	Superficie (ha)	Incidencias (1)	Coef. Regadío	Pendiente (%)	Elegible (*)
1	TIERRAS ARABLES	1,4617	45	0	17,6	SI
2	PASTO ARBUSTIVO	0,2478			14,6	NO
5	PASTO ARBUSTIVO	0,0873			27,3	NO

*.- Sólo a efectos de Cultivos Herbáceos

(1) La descripción de las incidencias SIGPAC aparece en el menú de Ayuda del Visor SIGPAC

B) Relativas al arbolado registrado en el recinto:

C) Resumen de datos de la parcela:

Uso	Superficie (ha)
PASTO ARBUSTIVO	0,3351
TIERRAS ARABLES	1,4617
Superficie Total Parcela	1,7968

**DIPUTACION PROVINCIAL
DE PALENCIA**

Inventario de bienes,

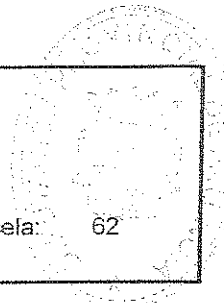


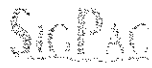
Sello de la Corporación
y rúbrica del Secretario

EPÍGRAFE 1. GRUPO 2º FINCAS RÚSTICAS

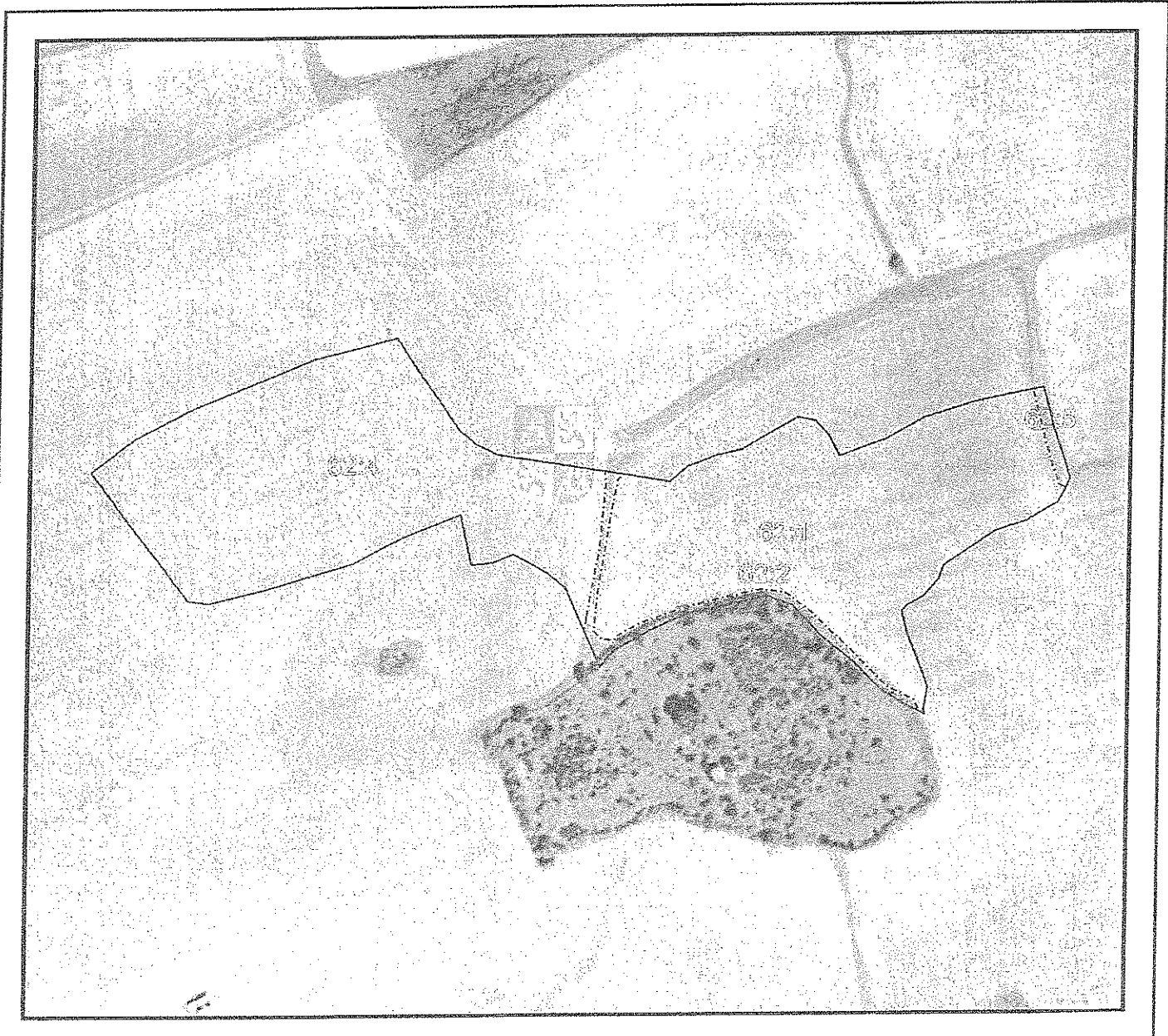
Número de orden: 1.2 26		Nombre de la finca: CENIZALES	
Naturaleza del Inmueble: Rústica		Código contable: 200	
Situación: PALENCIA			
Paraje: CENIZALES / EL HORNO		Polígono: 42	Parcela: 62
Linderos: Norte: Parcela 21 y 74 de Diputación Sur: Parcela 20 y 43 Este: Parcela 59, 61 y 42 de Diputación Oeste: Parcela 20 y 21			
Superficies:		1,7670 hectáreas.	
	Terreno:	1,7670	Construcción:
Clase de aprovechamiento: Cultivos de secano			
Clasificación del suelo y calificación urbanística: Rústico			
Naturaleza del Dominio: Dominio Público - Servicio Público.		Título de Propiedad: Escritura de compra a D. Gonzalo López Rodríguez de fecha 30-12-1986, Nº 2381 del Notario J. Jaime Resino Fernández.	
Signatura de inscripción en el Registro de la Propiedad de: PALENCIA			
Tomo: 1375	Libro: 167	Folio: 250	Finca: 9279
Inscripción: 8ª			
Destino y acuerdo que lo hubiese dispuesto: Cesión a la Junta de Castilla y León por acuerdo plenario número 154 de 11/11/1986			
Derechos Reales constituidos a favor:			
Derechos Reales que gravan la finca: Cesión a la Junta de Castilla y León.			

Derechos personales constituidos en relación con la finca:
Fecha de Adquisición: 30-dic-86
Costo de Adquisición y de las inversiones efectuadas en su mejora (en letra y número)- Se adquiere un lote de 8 Parcelas a D. Gonzalo López Rodríguez, con una superficie de 10,9460 Has. en un precio de 5.225.000,00 Ptas. (31.402,88 €)
Valor en venta (en letra y número)- Cesión en uso a la Junta de Castilla y León
Frutos y rentas que produce:
Documentación existente relativa al bien y signatura del lugar del Archivo en que obra: Escritura de compra-venta en el Negociado de Patrimonio.
Documentación Adjunta: Fotografía aérea del SIGPAC
Observaciones: Cesión a la Junta de Castilla y León para la creación e instalación de un Centro de Investigación Ganadera, según convenio de fecha 16-Mayo-1985.
Variaciones producidas con posterioridad a la fecha de confección del inventario:



	DATOS IDENTIFICATIVOS SIGPAC				
	Provincia: 34 - PALENCIA	Municipio: 900 - PALENCIA	Agregado: 0	Zona: 0	Polígono: 42

Coordenadas UTM del centro	Fecha de vuelo de la foto del centro de la parcela: 07/2002	
	Año de renovación Catastral:	2000
X: 369974,91 Y: 4652341,50 HUSO: 30	Fecha de impresión:	14/02/2007
	Escala aproximada de impresión:	1: 2000





DATOS IDENTIFICATIVOS SIGPAC

Provincia: 34 - PALENCIA

Municipio: 900 - PALENCIA

Agregado: 0 Zona: 0 Polígono: 42 Parcela: 62

Información SIGPAC asociada

A) Relativos al recinto:

Recinto	Uso	Superficie (ha)	Incidencias (1)	Coef. Regadío	Pendiente (%)	Elegible (*)
1	TIERRAS ARABLES	0,8036	45	0	9,6	SI
2	PASTO ARBUSTIVO	0,0518			10,6	NO
4	TIERRAS ARABLES	0,8694	45,12	0	7,1	SI
5	PASTO ARBUSTIVO	0,0132			7,6	NO

*.- Sólo a efectos de Cultivos Herbáceos

(1) La descripción de las incidencias SIGPAC aparece en el menú de Ayuda del Visor SIGPAC

B) Relativas al arbolado registrado en el recinto:

C) Resumen de datos de la parcela:

Uso	Superficie (ha)
PASTO ARBUSTIVO	0,065
TIERRAS ARABLES	1,673
Superficie Total Parcela	1,7380

**DIPUTACION PROVINCIAL
DE PALENCIA**

Inventario de bienes,

Sello de la Corporación
y rúbrica del Secretario



EPÍGRAFE 1. GRUPO 2º FINCAS RÚSTICAS


Número de orden: 1.2 27		Nombre de la finca: CARRERÓN	
Naturaleza del Inmueble: Rústica		Código contable: 200	
Situación: PALENCIA			
Paraje: CARRERÓN		Polígono: 41	Parcela: 23
Linderos: Norte: Parcela 47 de Diputación Sur: Camino Este: Parcela 22 Oeste: Parcela 24 de Diputación			
Superficies:		0,3200 hectáreas.	
	Terreno:	0,3200	Construcción:
Clase de aprovechamiento: Cultivos de secano			
Clasificación del suelo y calificación urbanística: Rústico			
Naturaleza del Dominio: Dominio Público - Servicio Público.		Título de Propiedad: Escritura de compra a D. Marcelo Duran Miguel de fecha 30/12/1986 Nº 2383 del Notario D. J. Jaime Resino Fernández.	
Signatura de inscripción en el Registro de la Propiedad de: PALENCIA			
Tomo: 1914	Libro: 457	Folio: 200	Finca: 28393
Inscripción: 2ª			
Destino y acuerdo que lo hubiese dispuesto: Cesión a la Junta de Castilla y León por acuerdo plenario número 154 de 11/11/1986			
Derechos Reales constituidos a favor:			
Derechos Reales que gravan la finca: Cesión a la Junta de Castilla y León.			

Derechos personales constituidos en relación con la finca:
Fecha de Adquisición: 30-dic-86
Costo de Adquisición y de las inversiones efectuadas en su mejora (en letra y número)- Se adquiere un lote de 8 Parcelas a D. Gonzalo López Rodríguez, con una superficie de 10,9460 Has. en un precio de 5.225.000,00 Ptas. (31.402,88 €)
Valor en venta (en letra y número)- Cesión en uso a la Junta de Castilla y León
Frutos y rentas que produce:
Documentación existente relativa al bien y signatura del lugar del Archivo en que obra: Escritura de compra-venta en el Negociado de Patrimonio.
Documentación Adjunta: Fotografía aérea del SIGPAC
Observaciones: Cesión a la Junta de Castilla y León para la creación e instalación de un Centro de Investigación Ganadera, según convenio de fecha 16-Mayo-1985.
Variaciones producidas con posterioridad a la fecha de confección del inventario:


DATOS IDENTIFICATIVOS SIGPAC

SIGPAC

Provincia: 34 - PALENCIA
 Municipio: 900 - PALENCIA
 Agregado: 0 Zona: 0 Polígono: 41 Parcela: 23



Coordenadas UTM del centro	Fecha de vuelo de la foto del centro de la parcela: 07/2002
	Año de renovación Catastral: 2000
X: 370805,86 Y: 4651813,29 HUSO: 30	Fecha de impresión: 14/02/2007
	Escala aproximada de impresión: 1: 1000





DATOS IDENTIFICATIVOS SIGPAC

Provincia: 34 - PALENCIA

Municipio: 900 - PALENCIA

Agregado: 0 Zona: 0 Poligono: 41 Parcela: 23

Información SIGPAC asociada

A) Relativos al recinto:

Recinto	Uso	Superficie (ha)	Incidencias (1)	Coef. Regadío	Pendiente (%)	Elegible (*)
1	TIERRAS ARABLES	0,2814	45	0	4,1	SI
2	PASTO ARBUSTIVO	0,0355			2,8	NO

*.- Sólo a efectos de Cultivos Herbáceos

(1) La descripción de las incidencias SIGPAC aparece en el menú de Ayuda del Visor SIGPAC

B) Relativas al arbolado registrado en el recinto:

C) Resumen de datos de la parcela:

Uso	Superficie (ha)
TIERRAS ARABLES	0,2814
PASTO ARBUSTIVO	0,0355
Superficie Total Parcela	0,3169

**DIPUTACION PROVINCIAL
DE PALENCIA**

Inventario de bienes,



Sello de la Corporación
y rúbrica del Secretario

EPIGRAFE 1. GRUPO 2º FINCAS RÚSTICAS

Número de orden: 1.2 28		Nombre de la finca: CARRERÓN		
Naturaleza del Inmueble: Rústica		Código contable: 200		
Situación: PALENCIA				
Paraje: CARRERÓN		Polígono: 41	Parcela: 24	
Linderos: Norte: Parcela 25 de Diputación Sur: Camino Este: Parcela 23 de Diputación Oeste: Parcela 25 de Diputación				
Superficies:		0,3360 hectáreas.		
		Terreno:	0,3360	Construcción:
Clase de aprovechamiento: Cultivos de secano				
Clasificación del suelo y calificación urbanística: Rústico				
Naturaleza del Dominio: Dominio Público - Servicio Público.		Título de Propiedad: Escritura de compra a D. Marcelo Duran Miguel de fecha 30/12/1986 Nº 2383 del Notario D. J. Jaime Resino Fernández.		
Signatura de inscripción en el Registro de la Propiedad de: PALENCIA				
Tomo: 2443	Libro: 810	Folio: 31	Finca: 51889	Inscripción: 2ª
Destino y acuerdo que lo hubiese dispuesto: Cesión a la Junta de Castilla y León por acuerdo número 154 de 11/11/1986				
Derechos Reales constituidos a favor:				
Derechos Reales que gravan la finca: Cesión a la Junta de Castilla y León.				

Derechos personales constituidos en relación con la finca:
Fecha de Adquisición: 30-dic-86
Costo de Adquisición y de las inversiones efectuadas en su mejora (en letra y número)- Se adquiere un lote de 3 parcelas a D. Marcelo Duran Miguel, con una superficie de 1,38 Has. en el precio de 759.000,00 Ptas. (4.561,68-€).
Valor en venta (en letra y número)- Cesión en uso a la Junta de Castilla y León
Frutos y rentas que produce:
Documentación existente relativa al bien y signatura del lugar del Archivo en que obra: Escritura de compra-venta en el Negociado de Patrimonio.
Documentación Adjunta: Fotografía aérea del SIGPAC
Observaciones: Cesión a la Junta de Castilla y León para la creación e instalación de un Centro de Investigación Ganadera, según convenio de fecha 16-Mayo-1985.
Variaciones producidas con posterioridad a la fecha de confección del inventario:

DATOS IDENTIFICATIVOS SIGPAC

SIGPAC

Provincia: 34 - PALENCIA


Municipio: 900 - PALENCIA

Agregado: 0

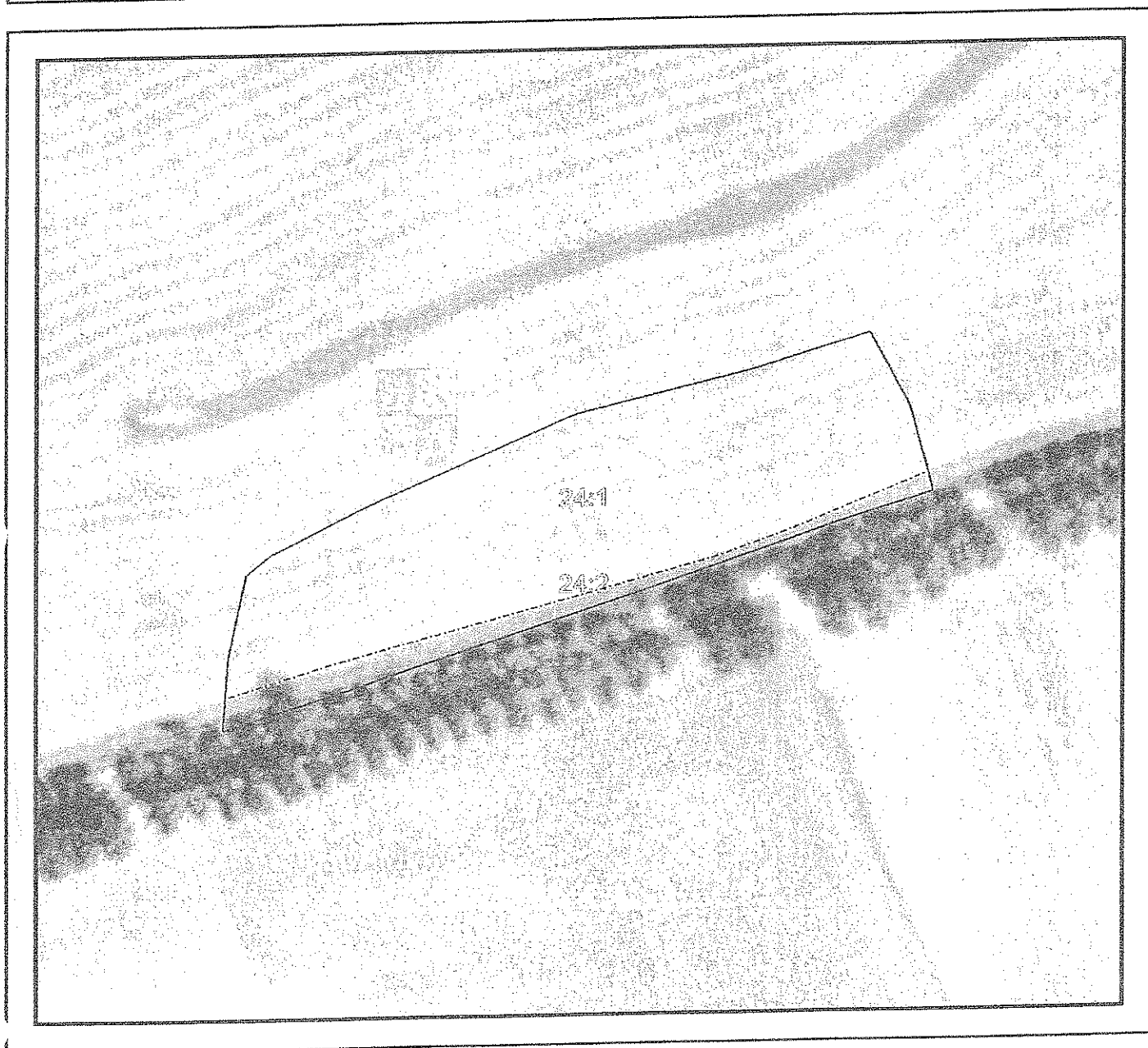
Zona: 0

Polígono: 41

Parcela: 24



Coordenadas UTM del centro	Fecha de vuelo de la foto del centro de la parcela: 07/2002
	Año de renovación Catastral: 2000
X: 370692,72 Y: 4651781,94 HUSO: 30	Fecha de impresión: 14/02/2007
	Escala aproximada de impresión: 1: 1000





DATOS IDENTIFICATIVOS SIGPAC

Provincia: 34 - PALENCIA

Municipio: 900 - PALENCIA

Agregado: 0 Zona: 0 Polígono: 41 Parcela: 24

Información SIGPAC asociada

A) Relativos al recinto:

Recinto	Uso	Superficie (ha)	Incidencias (1)	Coef. Regadío	Pendiente (%)	Elegible (*)
1	TIERRAS ARABLES	0,3114	45	0	6,2	SI
2	PASTO ARBUSTIVO	0,0388			4,1	NO

*.- Sólo a efectos de Cultivos Herbáceos

(1) La descripción de las incidencias SIGPAC aparece en el menú de Ayuda del Visor SIGPAC

B) Relativas al arbolado registrado en el recinto:

C) Resumen de datos de la parcela:

Uso	Superficie (ha)
PASTO ARBUSTIVO	0,0388
TIERRAS ARABLES	0,3114
Superficie Total Parcela	0,3502

DIPUTACION PROVINCIAL DE PALENCIA

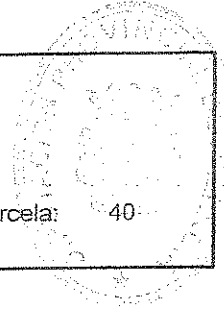
Inventario de bienes,

Sello de la Corporación y rúbrica del Secretario

EPÍGRAFE I. GRUPO 2º FINCAS RÚSTICAS

Número de orden: 1.2 29		Nombre de la finca: CENIZALES		
Naturaleza del Inmueble: Rústica		Código contable: 200		
Situación: PALENCIA				
Paraje: CENIZALES		Polígono: 41	Parcela: 40	
Linderos: Norte: Parcela 11 Sur: Parcela 59 de Diputación Este: Parcela 12 y 41 Oeste: Parcela 39 y 56 de Diputación				
Superficies:		0,7240 hectáreas.		
	Terreno:	0,7240	Construcción:	
Clase de aprovechamiento: Cultivos de secano				
Clasificación del suelo y calificación urbanística: Rústico				
Naturaleza del Dominio: Dominio Público - Servicio Público.		Título de Propiedad: Escritura de compra a D. Marcelo Duran Miguel de fecha 30/12/1986 Nº 2383 del Notario D. J. Jaime Resino Fernández.		
Signatura de inscripción en el Registro de la Propiedad de: PALENCIA				
Tomo: 1424	Libro: 181	Folio: 40	Finca: 10737	Inscripción: 6ª
Destino y acuerdo que lo hubiese dispuesto: Cesión a la Junta de Castilla y León por acuerdo plenario número 154 de 11/11/1986				
Derechos Reales constituidos a favor:				
Derechos Reales que gravan la finca: Cesión a la Junta de Castilla y León.				

Derechos personales constituidos en relación con la finca:
Fecha de Adquisición: 30-dic-86
Costo de Adquisición y de las inversiones efectuadas en su mejora (en letra y número)- Se adquiere un lote de 3 parcelas a D. Marcelo Duran Miguel, con una superficie de 1,38 Has. en el precio de 759.000,00 Ptas. (4.561,68-€).
Valor en venta (en letra y número)- Cesión en uso a la Junta de Castilla y León
Frutos y rentas que produce:
Documentación existente relativa al bien y signatura del lugar del Archivo en que obra: Escritura de compra-venta en el Negociado de Patrimonio.
Documentación Adjunta: Fotografía aérea del SIGPAC
Observaciones: Cesión a la Junta de Castilla y León para la creación e instalación de un Centro de Investigación Ganadera, según convenio de fecha 16-Mayo-1985.
Variaciones producidas con posterioridad a la fecha de confección del inventario:



DATOS IDENTIFICATIVOS SIGPAC

SIGPAC

Provincia: 34 - PALENCIA

Municipio: 900 - PALENCIA

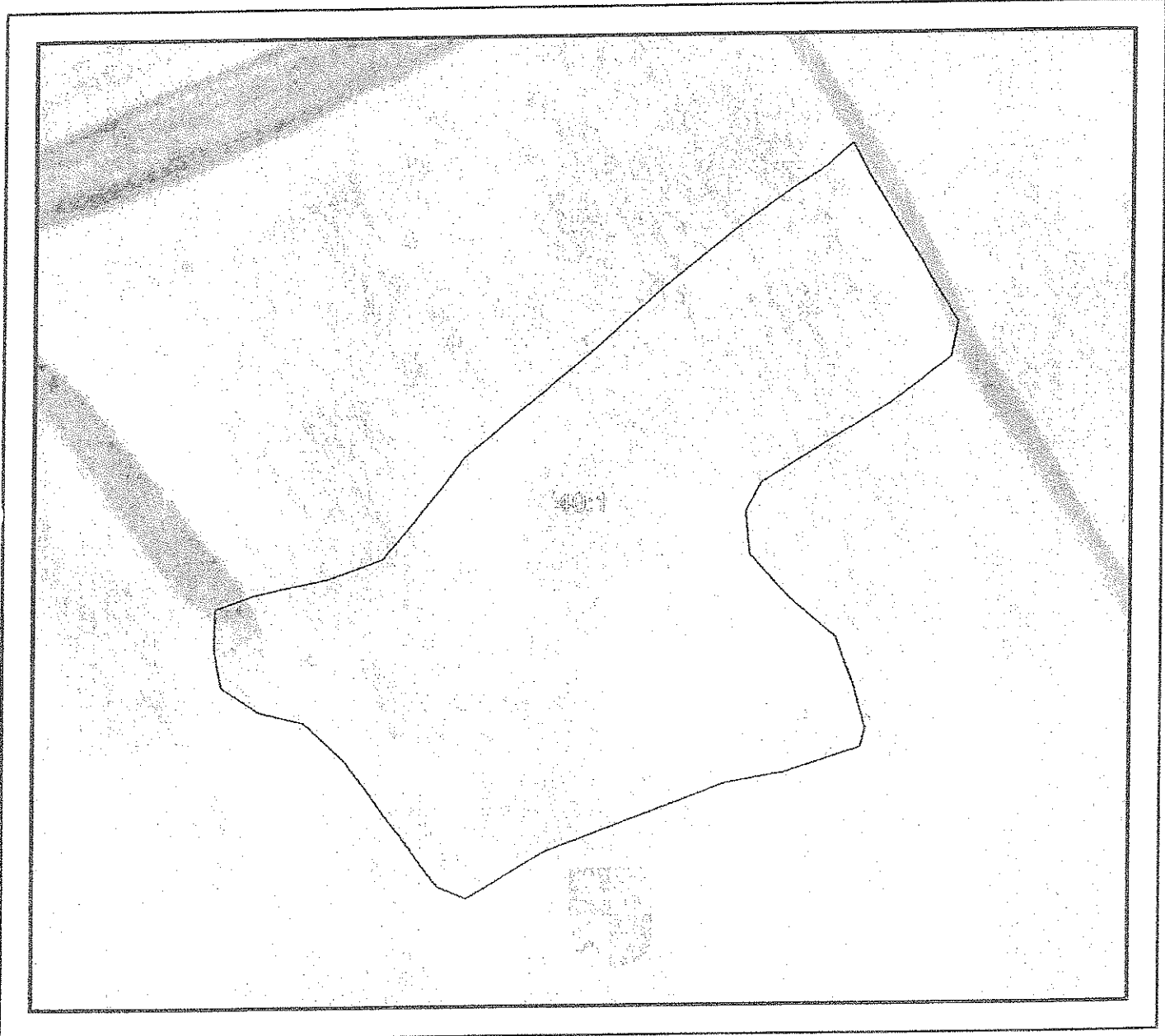
Agregado: 0

Zona: 0

Polígono: 41

Parcela: 40

Coordenadas UTM del centro	Fecha de vuelo de la foto del centroide de la parcela: 07/2002
	Año de renovación Catastral: 2000
X: 370277,03 Y: 4652110,12 HUSO: 30	Fecha de impresión: 14/02/2007
	Escala aproximada de impresión: 1: 1000





DATOS IDENTIFICATIVOS SIGPAC

Provincia: 34 - PALENCIA

Municipio: 900 - PALENCIA

Agregado: 0 Zona: 0 Polígono: 41 Parcela: 40

Información SIGPAC asociada

A) Relativos al recinto:

Recinto	Uso	Superficie (ha)	Incidencias (1)	Coef. Regadío	Pendiente (%)	Elegible (*)
1	TIERRAS ARABLES	0,7178	45,12	0	8,7	SI

*.- Sólo a efectos de Cultivos Herbáceos

(1) La descripción de las incidencias SIGPAC aparece en el menú de Ayuda del Visor SIGPAC

B) Relativas al arbolado registrado en el recinto:

C) Resumen de datos de la parcela:

Uso	Superficie (ha)
TIERRAS ARABLES	0,7178
Superficie Total Parcela	0,7179

**DIPUTACION PROVINCIAL
DE PALENCIA**

Inventario de bienes,

Sello de la Corporación
y rúbrica del Secretario

EPIGRAFE I. GRUPO 2º FINCAS RÚSTICAS

Número de orden: 1.2 30		Nombre de la finca: CARREAUTILLA	
Naturaleza del Inmueble: Rústica		Código contable: 200	
Situación: PALENCIA			
Paraje: CARREAUTILLA O LA CORTADORA		Polígono: 41	Parcela: 31
Linderos: Norte: Parcelas 54, 55 y 66 de Diputación. Sur: Camino Este: Parcela 30 de Diputación Oeste: Parcela 32 de Diputación.			
Superficies:		1,7320 hectáreas.	
	Terreno:	1,7320	Construcción:
Clase de aprovechamiento: Cultivos de secano			
Clasificación del suelo y calificación urbanística: Rústico			
Naturaleza del Dominio: Dominio Público - Servicio Público.		Título de Propiedad: Escritura de compra a D. Guillermo Mones Gutiérrez de fecha 30/12/1986, Nº 2385 del Notario D. J. Jaime Resino Fernández.	
Signatura de inscripción en el Registro de la Propiedad de: PALENCIA			
Tomo: 1393	Libro: 172	Folio: 34	Finca: 9059
Inscripción: 8ª			
Destino y acuerdo que lo hubiese dispuesto: Cesión a la Junta de Castilla y León por acuerdo plenario número 154 de 11/11/1986			
Derechos Reales constituidos a favor:			
Derechos Reales que gravan la finca: Cesión a la Junta de Castilla y León.			

Derechos personales constituidos en relación con la finca:
Fecha de Adquisición: 30-dic-86
Costo de Adquisición y de las inversiones efectuadas en su mejora (en letra y número)- 710.120,00 Ptas. (4.267,91 €)
Valor en venta (en letra y número)- Cesión en uso a la Junta de Castilla y León
Frutos y rentas que produce:
Documentación existente relativa al bien y signatura del lugar del Archivo en que obra: Escritura de compra-venta en el Negociado de Patrimonio.
Documentación Adjunta: Fotografía aérea de la SIGPAC
Observaciones: Cesión a la Junta de Castilla y León para la creación e instalación de un Centro de Investigación Ganadera, según convenio de fecha 16-Mayo-1985.
Variaciones producidas con posterioridad a la fecha de confección del inventario:

DATOS IDENTIFICATIVOS SIGPAC

SIGPAC

Provincia: 34 - PALENCIA
 Municipio: 900 - PALENCIA
 Agregado: 0 Zona: 0 Poligono: 41 Parcela: 31

Coordenadas UTM del centro	Fecha de vuelo de la foto del centroide de la parcela: 07/2002
	Año de renovación Catastral: 2000
X: 370066,43 Y: 4651681,96 HUSO: 30	Fecha de impresión: 14/02/2007
	Escala aproximada de impresión: 1: 1000





DATOS IDENTIFICATIVOS SIGPAC

Provincia: 34 - PALENCIA

Municipio: 900 - PALENCIA

Agregado: 0 Zona: 0 Polígono: 41 Parcela: 31

Información SIGPAC asociada

A) Relativos al recinto:

Recinto	Uso	Superficie (ha)	Incidencias (1)	Coef. Regadío	Pendiente (%)	Elegible (*)
1	TIERRAS ARABLES	1,3975	45	0	5,3	SI

*.- Sólo a efectos de Cultivos Herbáceos

(1) La descripción de las incidencias SIGPAC aparece en el menú de Ayuda del Visor SIGPAC

B) Relativas al arbolado registrado en el recinto:

C) Resumen de datos de la parcela:

Uso	Superficie (ha)
TIERRAS ARABLES	1,3975
Superficie Total Parcela	1,3975

**DIPUTACION PROVINCIAL
DE PALENCIA**

Inventario de bienes,



Sello de la Corporación
y rúbrica del Secretario

EPÍGRAFE 1. GRUPO 2º FINCAS RÚSTICAS

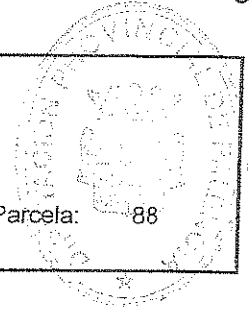
Número de orden: 1.2 31		Nombre de la finca: EL TESORO		
Naturaleza del Inmueble: Rústica		Código contable: 200		
Situación: PALENCIA				
Paraje: EL TESORO		Polígono: 41	Parcela: 88	
Linderos: Norte: Parcelas 71 y 72 de Diputación Sur: Parcelas 89 y 73 Este: Parcela 72 de Diputación Oeste: Parcela 67 y 70				
Superficies:		2,2600 hectáreas.		
		Terreno:	2,2600	Construcción:
Clase de aprovechamiento: Cultivos de secano.				
Clasificación del suelo y calificación urbanística: Rústico				
Naturaleza del Dominio: Dominio Público - Servicio Público.		Título de Propiedad: Escritura de compra a D. Leocadio Pérez Zarzosa y Esposa de fecha 30-12-1986 Nº 2386 del Notario D. J. Jaime Resino Fernández.		
Signatura de inscripción en el Registro de la Propiedad de: PALENCIA				
Tomo: 1178	Libro: 133	Folio: 247	Finca: 8336	Inscripción: 8ª
Destino y acuerdo que lo hubiese dispuesto: Cesión a la Junta de Castilla y León por acuerdo plenario número 154 de 11/11/1986				
Derechos Reales constituidos a favor:				
Derechos Reales que gravan la finca: Cesión a la Junta de Castilla y León.				

Derechos personales constituidos en relación con la finca:
Fecha de Adquisición: 30-dic-86
Costo de Adquisición y de las inversiones efectuadas en su mejora (en letra y número)- Se adquieren un lote de 2 parcelas a D. Leocadio Pérez Zarzosa, con una superficie de 3,2800,00 Has. en el precio de 915.000,00 Ptas (5.499,26€)
Valor en venta (en letra y número)- Cesión en uso a la Junta de Castilla y León
Frutos y rentas que produce:
Documentación existente relativa al bien y signatura del lugar del Archivo en que obra: Escritura de compra-venta en el Negociado de Patrimonio.
Documentación Adjunta: Fotografía aérea de la SIGPAC
Observaciones: Cesión a la Junta de Castilla y León para la creación e instalación de un Centro de Investigación Ganadera, según convenio de fecha 16-Mayo-1985.
Variaciones producidas con posterioridad a la fecha de confección del inventario:

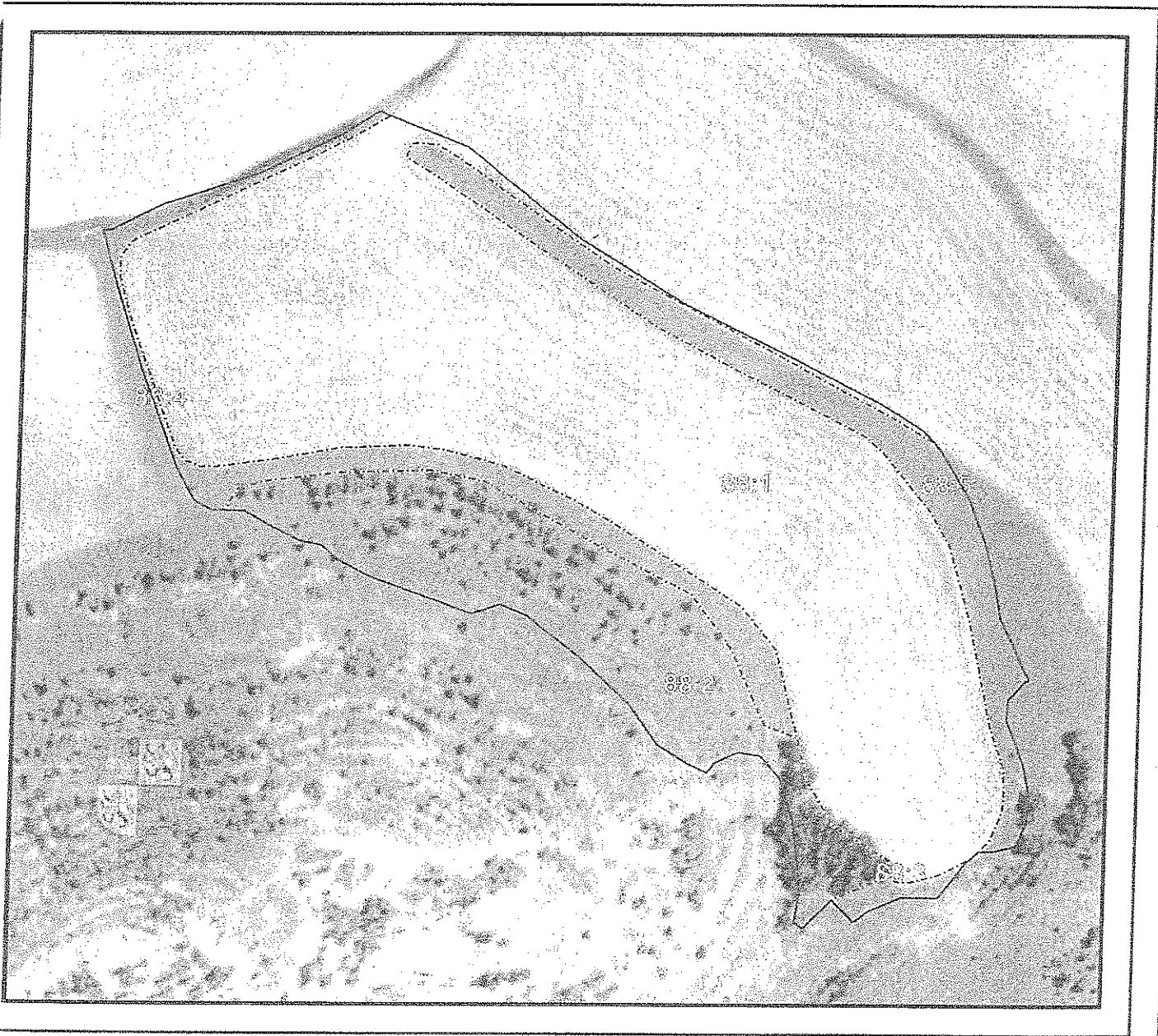
SIGPAC

DATOS IDENTIFICATIVOS SIGPAC

Provincia: 34 - PALENCIA
Municipio: 900 - PALENCIA
Agregado: 0 Zona: 0 Poligono: 41 Parcela: 88



Coordenadas UTM del centro	Fecha de vuelo de la foto del centroide de la parcela: 07/2002
	Año de renovación Catastral: 2000
X: 369522,82 Y: 4651967,96 HUSO: 30	Fecha de impresión: 14/02/2007
	Escala aproximada de impresión: 1: 1500





DATOS IDENTIFICATIVOS SIGPAC

Provincia: 34 - PALENCIA

Municipio: 900 - PALENCIA

Agregado: 0 Zona: 0 Polígono: 41 Parcela: 88

Información SIGPAC asociada

A) Relativos al recinto:

Recinto	Uso	Superficie (ha)	Incidencias (1)	Coef. Regadío	Pendiente (%)	Elegible (*)
1	TIERRAS ARABLES	1,5327	45	0	23,9	SI
2	FORESTAL	0,4259			32,7	NO
3	PASTO ARBUSTIVO	0,0167			31,4	NO
4	PASTO ARBUSTIVO	0,1528			27,7	NO
5	PASTO ARBUSTIVO	0,1952			24,8	NO

*.- Sólo a efectos de Cultivos Herbáceos

(1) La descripción de las incidencias SIGPAC aparece en el menú de Ayuda del Visor SIGPAC

B) Relativas al arbolado registrado en el recinto:

C) Resumen de datos de la parcela:

Uso	Superficie (ha)
PASTO ARBUSTIVO	0,3647
FORESTAL	0,4259
TIERRAS ARABLES	1,5327
Superficie Total Parcela	2,3234

**DIPUTACION PROVINCIAL
DE PALENCIA**

Inventario de bienes,

Sello de la Corporación
y rúbrica del Secretario

EPÍGRAFE 1. GRUPO 2º FINCAS RÚSTICAS

Número de orden: 1.2 32		Nombre de la finca: ARROYO DE MIGUEL PELAEZ		
Naturaleza del Inmueble: Rústica		Código contable: 200		
Situación: PALENCIA				
Paraje: LA CORTADORA		Polígono: 41	Parcela: 54	
Linderos:	Norte: Parcela 8 de Diputación. Sur: Parcelas 31 y 32 de Diputación Este: Parcela 55 de Diputación Oeste: Parcela 53 de Diputación			
Superficies:	0,7884 hectáreas.			
	Terreno:	0,7884	Construcción:	
Clase de aprovechamiento: Cultivos de secano				
Clasificación del suelo y calificación urbanística: Rústico				
Naturaleza del Dominio: Dominio Público - Servicio Público.	Título de Propiedad: Escritura de compra a D. José Paredes Serrano de fecha 30-12-1986, Nº 2382 del Notario D. J. Jaime Resino Fernández			
Signatura de inscripción en el Registro de la Propiedad de: PALENCIA				
Tomo: 479	Libro: 54	Folio: 25	Finca: 3841	Inscripción: 5ª
Destino y acuerdo que lo hubiese dispuesto: Cesión a la Junta de Castilla y León por acuerdo plenario número 154 de 11/11/1986				
Derechos Reales constituidos a favor:				
Derechos Reales que gravan la finca: Cesión a la Junta de Castilla y León.				

Derechos personales constituidos en relación con la finca:
Fecha de Adquisición: 30-dic-86
Costo de Adquisición y de las inversiones efectuadas en su mejora (en letra y número)- Se adquiere un lote de 7 parcelas a D. José Paredes Serrano, con una superficie de 16,1600Has. en el precio de 8.000.000,00 Ptas. (48.080,97 €)
Valor en venta (en letra y número)- Cesión en uso a la Junta de Castilla y León
Frutos y rentas que produce:
Documentación existente relativa al bien y signatura del lugar del Archivo en que obra: Escritura de compra-venta en el Negociado de Patrimonio.
Documentación Adjunta: Fotografía aérea de la SIGPAC
Observaciones: Cesión a la Junta de Castilla y León para la creación e instalación de un Centro de Investigación Ganadera, según convenio de fecha 16-Mayo-1985.
Variaciones producidas con posterioridad a la fecha de confección del inventario:

SIGPAC


DATOS IDENTIFICATIVOS SIGPAC

Provincia: 34 - PALENCIA
Municipio: 900 - PALENCIA
Agregado: 0

Zona: 0

Polígono: 41

Parcela: 54



Coordenadas UTM del centro	Fecha de vuelo de la foto del centro de la parcela: 07/2002
	Año de renovación Catastral: 2000
X: 369972,61 Y: 4651820,77 HUSO: 30	Fecha de impresión: 14/02/2007
	Escala aproximada de impresión: 1: 1500





DATOS IDENTIFICATIVOS SIGPAC

Provincia: 34 - PALENCIA
Municipio: 900 - PALENCIA
Agregado: 0

Zona: 0

Polígono: 41

Parcela: 54

Información SIGPAC asociada

A) Relativos al recinto:

Recinto	Uso	Superficie (ha)	Incidencias (1)	Coef. Regadío	Pendiente (%)	Elegible (*)
1	TIERRAS ARABLES	0,9027	45	0	3,8	SI

*.- Sólo a efectos de Cultivos Herbáceos

(1) La descripción de las incidencias SIGPAC aparece en el menú de Ayuda del Visor SIGPAC

B) Relativas al arbolado registrado en el recinto:

C) Resumen de datos de la parcela:

Uso	Superficie (ha)
TIERRAS ARABLES	0,9027
Superficie Total Parcela	0,9027

**DIPUTACION PROVINCIAL
DE PALENCIA**

Inventario de bienes,




Sello de la Corporación
y rúbrica del Secretario

EPÍGRAFE 1. GRUPO 2º FINCAS RÚSTICAS

Número de orden: 1.2 33		Nombre de la finca: CENIZALES	
Naturaleza del Inmueble: Rústica		Código contable: 200	
Situación: PALENCIA			
Paraje: CENIZALES		Polígono: 42	Parcela: 41
Linderos: Norte: Parcela 40 de Diputación. Sur: Parcela 17 Este: Parcela 40 de Diputación. Oeste: Parcela 18 de Diputación.			
Superficies:		0,3000 hectáreas.	
Terreno:		0,3000	Construcción:
Clase de aprovechamiento: Cultivos de secano			
Clasificación del suelo y calificación urbanística: Rústico			
Naturaleza del Dominio: Dominio Público - Servicio Público.		Título de Propiedad: Escritura de compra a D. José Paredes Serrano de fecha 30-12-1986, Nº 2382 del Notario D. J. Jaime Resino Fernández	
Signatura de inscripción en el Registro de la Propiedad de: PALENCIA			
Tomo: 854	Libro: 96	Folio: 186	Inscripción: 13ª
Destino y acuerdo que lo hubiese dispuesto: Cesión a la Junta de Castilla y León por acuerdo plenario número 154 de 11/11/1986			
Derechos Reales constituidos a favor:			
Derechos Reales que gravan la finca: Cesión a la Junta de Castilla y León.			

Derechos personales constituidos en relación con la finca:
Fecha de Adquisición: 30-dic-86
Costo de Adquisición y de las inversiones efectuadas en su mejora (en letra y número)- Se adquiere un lote de 7 parcelas a D. José Paredes Serrano, con una superficie de 16,1600 Has. en el precio de 8.000.000,00 Ptas. (48.080,97 €)
Valor en venta (en letra y número)- Cesión en uso a la Junta de Castilla y León
Frutos y rentas que produce:
Documentación existente relativa al bien y signatura del lugar del Archivo en que obra: Escritura de compra-venta en el Negociado de Patrimonio.
Documentación Adjunta: Fotografía aérea de la SIGPAC
Observaciones: Cesión a la Junta de Castilla y León para la creación e instalación de un Centro de Investigación Ganadera, según convenio de fecha 16-Mayo-1985.
Variaciones producidas con posterioridad a la fecha de confección del inventario:



DATOS IDENTIFICATIVOS SIGPAC

SIGPAC

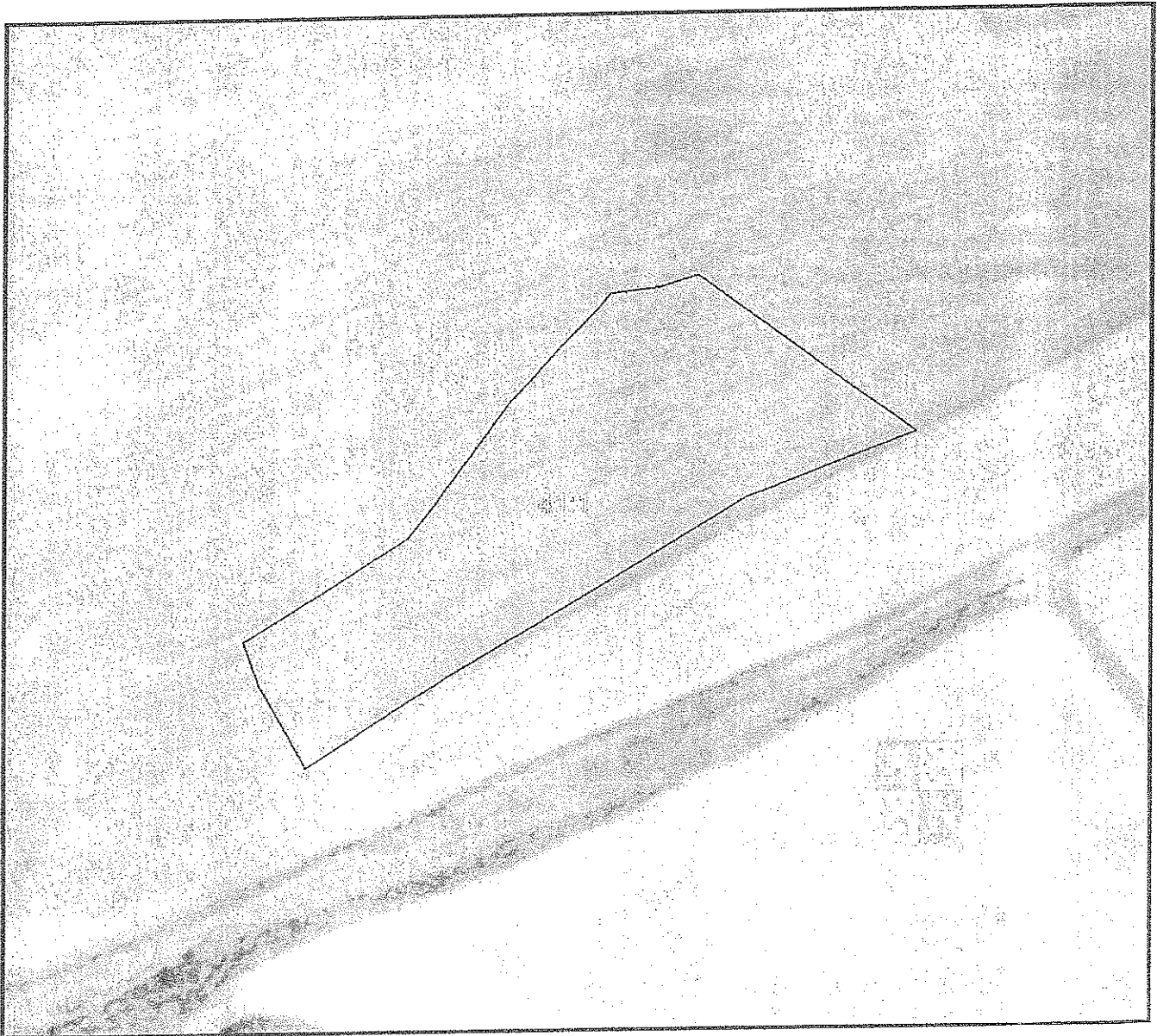
Provincia: 34 - PALENCIA
Municipio: 900 - PALENCIA
Agregado: 0

Zona: 0

Polígono: 42

Parcela: 41

Coordenadas UTM del centro	Fecha de vuelo de la foto del centroide de la parcela: 07/2002
	Año de renovación Catastral: 2000
X: 370221,11 Y: 4652224,69 HUSO: 30	Fecha de impresión: 14/02/2007
	Escala aproximada de impresión: 1: 1000





DATOS IDENTIFICATIVOS SIGPAC

Provincia: 34 - PALENCIA

Municipio: 900 - PALENCIA

Agregado: 0 Zona: 0 Polígono: 42 Parcela: 41

Información SIGPAC asociada

A) Relativos al recinto:

Recinto	Uso	Superficie (ha)	Incidencias (1)	Coef. Regadío	Pendiente (%)	Elegible (*)
1	TIERRAS ARABLES	0,3055	45	0	5,0	SI

*.- Sólo a efectos de Cultivos Herbáceos

(1) La descripción de las incidencias SIGPAC aparece en el menú de Ayuda del Visor SIGPAC

B) Relativas al arbolado registrado en el recinto:

C) Resumen de datos de la parcela:

Uso	Superficie (ha)
TIERRAS ARABLES	0,3055
Superficie Total Parcela	0,3055

**DIPUTACION PROVINCIAL
DE PALENCIA**

Inventario de bienes,



Sello de la Corporación
y rúbrica del Secretario

EPÍGRAFE 1. GRUPO 2º FINCAS RÚSTICAS

Número de orden: 1.2 34		Nombre de la finca: VALDESEÑOR		
Naturaleza del Inmueble: Rústica		Código contable: 200		
Situación: PALENCIA				
Paraje: VALDESEÑOR		Polígono: 40	Parcela: 20	
Linderos: Norte: Parcela 38 de Diputación. Sur: Camino de Valdescuezo Este: Parcela 19 Oeste: Parcela 39				
Superficies:		1,7720 hectáreas.		
		Terreno:	1,7720	Construcción:
Clase de aprovechamiento: Cultivos de secano				
Clasificación del suelo y calificación urbanística: Rústico				
Naturaleza del Dominio: Dominio Público - Servicio Público.		Título de Propiedad: Escritura de Compra a Dña Rosa Arranz de la Peña e hijos y D. Rodrigo Delgado Tejero de fecha 30-12-1986, Nº 2388 del Notario D. J. Jaime Resino Fernández.		
Signatura de inscripción en el Registro de la Propiedad de: PALENCIA				
Tomo: 2445	Libro: 812	Folio: 163	Finca: 51382	Inscripción: 1ª
Destino y acuerdo que lo hubiese dispuesto: Cesión a la Junta de Castilla y León por acuerdo plenario número 154 de 11/11/1986				
Derechos Reales constituidos a favor:				
Derechos Reales que gravan la finca: Cesión a la Junta de Castilla y León.				

Derechos personales constituídos en relación con la finca:
Fecha de Adquisición: 30-dic-86
Costo de Adquisición y de las inversiones efectuadas en su mejora (en letra y número)- 842.598,00 Ptas. (5.046,12 €)
Valor en venta (en letra y número)- Cesión en uso a la Junta de Castilla y León
Frutos y rentas que produce:
Documentación existente relativa al bien y signatura del lugar del Archivo en que obra: Escritura de compra-venta en el Negociado de Patrimonio.
Documentación Adjunta: Fotografía aérea de la SIGPAC
Observaciones: Cesión a la Junta de Castilla y León para la creación e instalación de un Centro de Investigación Ganadera, según convenio de fecha 16-Mayo-1985.
Variaciones producidas con posterioridad a la fecha de confección del inventario:

DATOS IDENTIFICATIVOS SIGPAC

SIGPAC

Provincia: 34 - PALENCIA


Municipio: 900 - PALENCIA

Agregado: 0

Zona: 0

Polígono: 40

Parcela: 20



Coordenadas UTM del centro	Fecha de vuelo de la foto del centro de la parcela: 07/2002
	Año de renovación Catastral: 2000
X: 369195,44	Fecha de impresión: 14/02/2007
Y: 4650926,10	
HUSO: 30	Escala aproximada de impresión: 1: 2000





DATOS IDENTIFICATIVOS SIGPAC

Provincia: 34 - PALENCIA
Municipio: 900 - PALENCIA
Agregado: 0 Zona: 0 Polígono: 40 Parcela: 20

Información SIGPAC asociada

A) Relativos al recinto:

Recinto	Uso	Superficie (ha)	Incidencias (1)	Coef. Regadío	Pendiente (%)	Elegible (*)
1	PASTO ARBUSTIVO	0,5732			21,7	NO
2	TIERRAS ARABLES	0,6893	45	0	10,8	SI
3	PASTO ARBUSTIVO	0,0213			11,3	NO
5	TIERRAS ARABLES	0,0166	45	0	9,2	SI
6	PASTO ARBUSTIVO	0,2139			26,9	NO
7	IMPRODUCTIVOS	0,35			20,0	NO

*.- Sólo a efectos de Cultivos Herbáceos

(1) La descripción de las incidencias SIGPAC aparece en el menú de Ayuda del Visor SIGPAC

B) Relativas al arbolado registrado en el recinto:

C) Resumen de datos de la parcela:

Uso	Superficie (ha)
TIERRAS ARABLES	0,7059
PASTO ARBUSTIVO	0,8084
IMPRODUCTIVOS	0,35
Superficie Total Parcela	1,8643

**DIPUTACION PROVINCIAL
DE PALENCIA**

Inventario de bienes,



Sello de la Corporación
y rúbrica del Secretario

EPÍGRAFE 1. GRUPO 2º FINCAS RÚSTICAS


Número de orden: 1.2 35		Nombre de la finca: PRADO DE VERTAVILLO O CARREAUTILLA		
Naturaleza del Inmueble: Rústica		Código contable: 200		
Situación: PALENCIA				
Paraje: CARREAUTILLA		Polígono: 41	Parcela: 25	
Linderos: Norte: Parcelas: 63, 41, 48 y 46 de Diputación Sur: Camino y parcelas 23 y 24 de Diputación. Este: Parcelas 22 y 47 de Diputación. Oeste: Parcela 26				
Superficies:		2,0840 hectáreas.		
		Terreno:	2,0840	Construcción:
Clase de aprovechamiento: Cultivos de secano				
Clasificación del suelo y calificación urbanística: Rústico				
Naturaleza del Dominio: Dominio Público - Servicio Público.		Título de Propiedad: Escritura de Compra a D. Rodrigo Delgado Tejedo, D. Tomás Andrés García, Dña Rosa Arranz de la Peña e hijos, de fecha 30-12-1986, Nº 2389 del Notario D. J. Jaime Resino Fernández		
Signatura de inscripción en el Registro de la Propiedad de: PALENCIA				
Tomo: 2446	Libro: 813	Folio: 113	Finca: 52029	Inscripción: 1ª
Destino y acuerdo que lo hubiese dispuesto: Cesión a la Junta de Castilla y León por acuerdo plenario número 154 de 11/11/1986				
Derechos Reales constituidos a favor:				
Derechos Reales que gravan la finca: Cesión a la Junta de Castilla y León.				

Derechos personales constituidos en relación con la finca:
Fecha de Adquisición: 30-dic-86
Costo de Adquisición y de las inversiones efectuadas en su mejora (en letra y número)- Se adquiere un lote de 10 parcelas con una superficie de 9,3740 Has. en un precio de 4.457.401,00 Ptas. (26.789,52 €)
Valor en venta (en letra y número)- Cesión en uso a la Junta de Castilla y León
Frutos y rentas que produce:
Documentación existente relativa al bien y signatura del lugar del Archivo en que obra: Escritura de compra-venta en el Negociado de Patrimonio.
Documentación Adjunta: Fotografía aérea de la SIGPAC
Observaciones: Cesión a la Junta de Castilla y León para la creación e instalación de un Centro de Investigación Ganadera, según convenio de fecha 16-Mayo-1985.
Variaciones producidas con posterioridad a la fecha de confección del inventario:

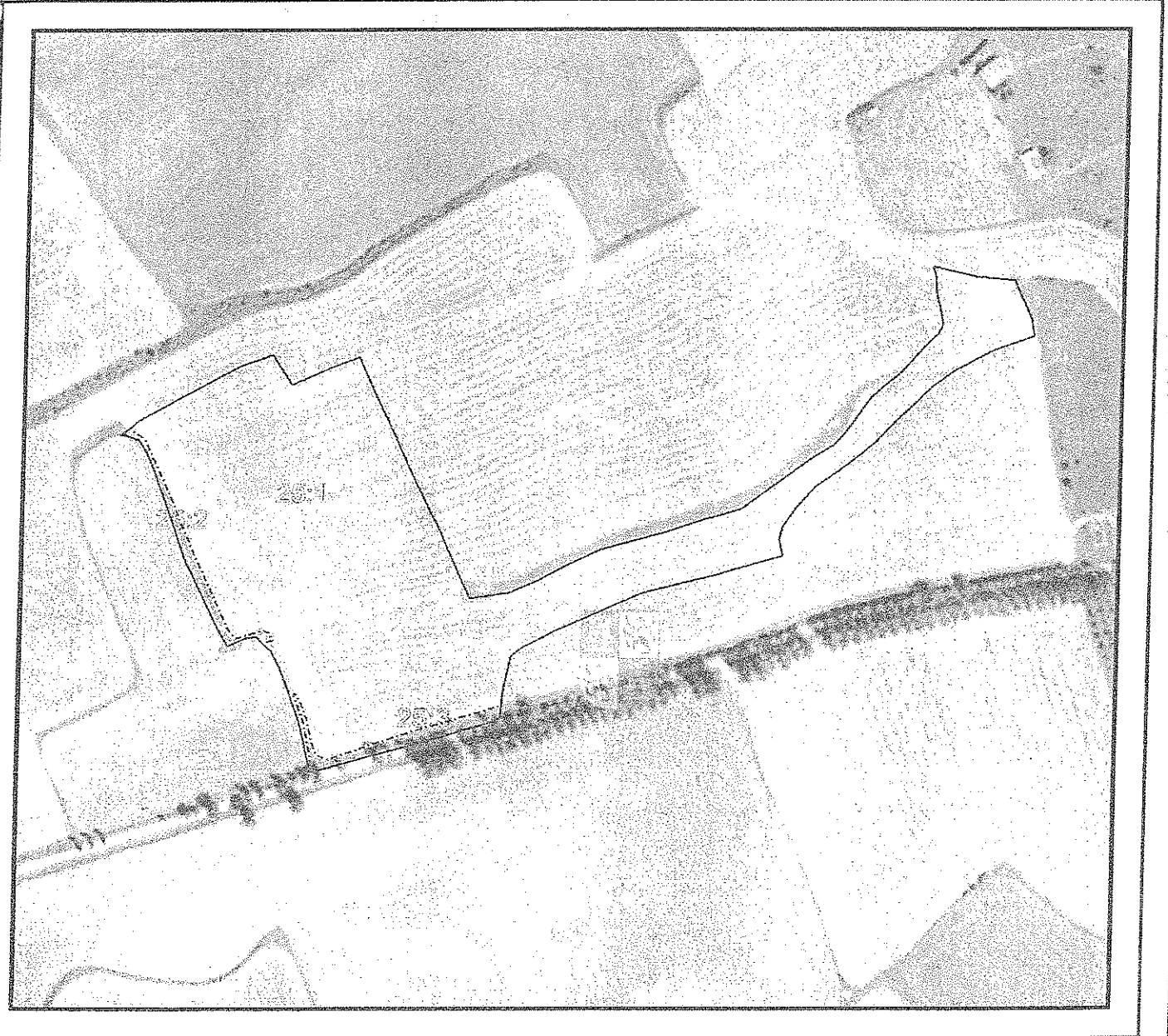
SIGPAC

DATOS IDENTIFICATIVOS SIGPAC

Provincia: 34 - PALENCIA
 Municipio: 900 - PALENCIA
 Agregado: 0 Zona: 0 Polígono: 41 Parcela: 25



Coordenadas UTM del centro	Fecha de vuelo de la foto del centroide de la parcela: 07/2002
	Año de renovación Catastral: 2000
X: 370662,42 Y: 4651833,14 HUSO: 30	Fecha de impresión: 14/02/2007
	Escala aproximada de impresión: 1: 2500





DATOS IDENTIFICATIVOS SIGPAC

Provincia: 34 - PALENCIA

Municipio: 900 - PALENCIA

Agregado: 0 Zona: 0 Polígono: 41 Parcela: 25

Información SIGPAC asociada

A) Relativos al recinto:

Recinto	Uso	Superficie (ha)	Incidencias (1)	Coef. Regadío	Pendiente (%)	Elegible (*)
1	TIERRAS ARABLES	2,0156	12,45	0	6,6	SI
2	PASTO ARBUSTIVO	0,0368			6,8	NO
3	PASTO ARBUSTIVO	0,0441			3,5	NO

*.- Sólo a efectos de Cultivos Herbáceos

(1) La descripción de las incidencias SIGPAC aparece en el menú de Ayuda del Visor SIGPAC

B) Relativas al arbolado registrado en el recinto:

C) Resumen de datos de la parcela:

Uso	Superficie (ha)
PASTO ARBUSTIVO	0,0809
TIERRAS ARABLES	2,0156
Superficie Total Parcela	2,0965

**DIPUTACION PROVINCIAL
DE PALENCIA**

Inventario de bienes,

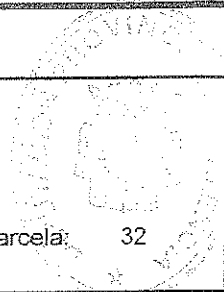


Sello de la Corporación
y rúbrica del Secretario

EPÍGRAFE 1. GRUPO 2º FINCAS RÚSTICAS

Número de orden: 1.2 36		Nombre de la finca: ARROYO DE MIGUEL PELAEZ O CARREAUTILLA		
Naturaleza del Inmueble: Rústica		Código contable: 200		
Situación: PALENCIA				
Paraje: ARROYO MIGUEL PELAEZ		Polígono: 41	Parcela: 32, 33 y 34	
Linderos: Norte: Parcelas 53 y 54 de Diputación. Sur: Camino Este: Parcela 31 de Diputación. Oeste: Parcela 33 de Diputación.				
Superficies:		1,7560 hectáreas.		
		Terreno:	1,7560	Construcción:
Clase de aprovechamiento: Cultivos de secano				
Clasificación del suelo y calificación urbanística: Rústico				
Naturaleza del Dominio: Dominio Público - Servicio Público.		Título de Propiedad: Escritura de Compra a D. Rodrigo Delgado Tejedo, D. Tomás Andrés García, Dña Rosa Arranz de la Peña e hijos, de fecha 30-12-1986, Nº 2389 del Notario D. J. Jaime Resino Fernández		
Signatura de inscripción en el Registro de la Propiedad de: PALENCIA				
Tomo: 2446	Libro: 813	Folio: 13	Finca: 51975	Inscripción: 1ª
Destino y acuerdo que lo hubiese dispuesto: Cesión a la Junta de Castilla y León por acuerdo plenario número 154 de 11/11/1986				
Derechos Reales constituidos a favor:				
Derechos Reales que gravan la finca: Cesión a la Junta de Castilla y León.				

Derechos personales constituidos en relación con la finca:
Fecha de Adquisición: 30-dic-86
Costo de Adquisición y de las inversiones efectuadas en su mejora (en letra y número)- Se adquiere un lote de 10 parcelas con una superficie de 9,3740 Has. en un precio de 4.457.401,00 Ptas. (26.789,52 €)
Valor en venta (en letra y número)- Cesión en uso a la Junta de Castilla y León
Frutos y rentas que produce:
Documentación existente relativa al bien y signatura del lugar del Archivo en que obra: Escritura de compra-venta en el Negociado de Patrimonio.
Documentación Adjunta: Fotografía aérea de la SIGPAC
Observaciones: Cesión a la Junta de Castilla y León para la creación e instalación de un Centro de Investigación Ganadera, según convenio de fecha 16-Mayo-1985. En agrupación con las parcelas 33 y 34 con las que comparten signatura del Registro de la Propiedad.
Variaciones producidas con posterioridad a la fecha de confección del inventario:




DATOS IDENTIFICATIVOS SIGPAC

SIGPAC

Provincia: 34 - PALENCIA
 Municipio: 900 - PALENCIA
 Agregado: 0 Zona: 0 Polígono: 41 Parcela: 32

Coordenadas UTM del centro	Fecha de vuelo de la foto del centro de la parcela: 07/2002
	Año de renovación Catastral: 2000
X: 369972,41 Y: 4651676,10 HUSO: 30	Fecha de impresión: 14/02/2007
	Escala aproximada de impresión: 1:1000





DATOS IDENTIFICATIVOS SIGPAC

Provincia: 34 - PALENCIA
Municipio: 900 - PALENCIA
Agregado: 0 Zona: 0 Polígono: 41 Parcela: 32

Información SIGPAC asociada

A) Relativos al recinto:

Recinto	Uso	Superficie (ha)	Incidencias (1)	Coef. Regadío	Pendiente (%)	Elegible (*)
1	TIERRAS ARABLES	0,7854	45	0	6,0	SI


*.- Sólo a efectos de Cultivos Herbáceos

(1) La descripción de las incidencias SIGPAC aparece en el menú de Ayuda del Visor SIGPAC

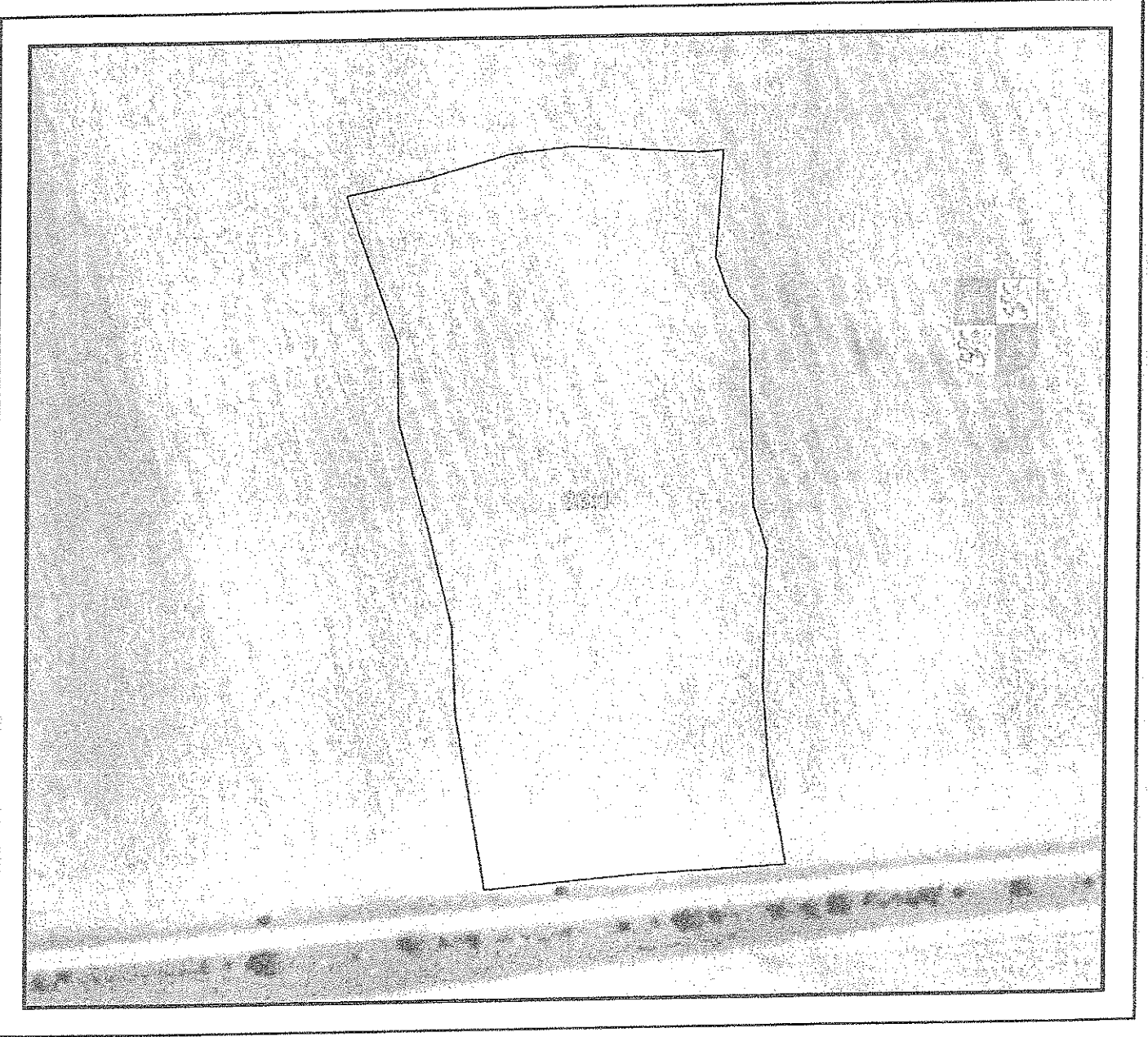
B) Relativas al arbolado registrado en el recinto:

C) Resumen de datos de la parcela:

Uso	Superficie (ha)
TIERRAS ARABLES	0,7854
Superficie Total Parcela	0,7854

	DATOS IDENTIFICATIVOS SIGPAC				
	Provincia: 34 - PALENCIA	Municipio: 900 - PALENCIA	Agregado: 0	Zona: 0	Polígono: 41

Coordenadas UTM del centro	Fecha de vuelo de la foto del centroide de la parcela: 07/2002
	Año de renovación Catastral: 2000
X: 369906,71 Y: 4651674,74 HUSO: 30	Fecha de impresión: 14/02/2007
	Escala aproximada de impresión: 1: 1000





DATOS IDENTIFICATIVOS SIGPAC

Provincia: 34 - PALENCIA

Municipio: 900 - PALENCIA

Agregado: 0 Zona: 0 Polígono: 41 Parcela: 33

Información SIGPAC asociada

A) Relativos al recinto:

Recinto	Uso	Superficie (ha)	Incidencias (1)	Coef. Regadío	Pendiente (%)	Elegible (*)
1	TIERRAS ARABLES	0,6841	45	0	6,2	SI

*.- Sólo a efectos de Cultivos Herbáceos

(1) La descripción de las incidencias SIGPAC aparece en el menú de Ayuda del Visor SIGPAC

B) Relativas al arbolado registrado en el recinto:

C) Resumen de datos de la parcela:

Uso	Superficie (ha)
TIERRAS ARABLES	0,6841
Superficie Total Parcela	0,6841

SIGPAC

DATOS IDENTIFICATIVOS SIGPAC

Provincia: 34 - PALENCIA

Municipio: 900 - PALENCIA

Agregado: 0

Zona: 0

Polígono: 41

Parcela: 34

Coordenadas UTM del centro	Fecha de vuelo de la foto del centroide de la parcela: 07/2002
	Año de renovación Catastral: 2000
X: 369851,94 Y: 4651667,71 HUSO: 30	Fecha de impresión: 14/02/2007
	Escala aproximada de impresión: 1: 1000





DATOS IDENTIFICATIVOS SIGPAC

Provincia: 34 - PALENCIA

Municipio: 900 - PALENCIA

Agregado: 0 Zona: 0 Polígono: 41 Parcela: 34

Información SIGPAC asociada

A) Relativos al recinto:

Recinto	Uso	Superficie (ha)	Incidencias (1)	Coef. Regadío	Pendiente (%)	Elegible (*)
1	TIERRAS ARABLES	0,7477	45	0	6,8	SI

*.- Sólo a efectos de Cultivos Herbáceos

(1) La descripción de las incidencias SIGPAC aparece en el menú de Ayuda del Visor SIGPAC

B) Relativas al arbolado registrado en el recinto:

C) Resumen de datos de la parcela:

Uso	Superficie (ha)
TIERRAS ARABLES	0,7477
Superficie Total Parcela	0,7477

**DIPUTACION PROVINCIAL
DE PALENCIA**

Inventario de bienes,

Sello de la Corporación
y rúbrica del Secretario

EPÍGRAFE 1. GRUPO 2º FINCAS RÚSTICAS

Número de orden: 1.2 37		Nombre de la finca: CENIZALES	
Naturaleza del Inmueble: Rústica		Código contable: 200	
Situación: PALENCIA			
Paraje: CENIZALES		Polígono: 42	Parcela: 42
Linderos:	Norte: Parcelas 61 y 62 de Diputación. Sur: Parcela 18 de Diputación. Este: Parcelas 40 y 61 de Diputación. Oeste: Parcelas 43 y 62 de Diputación.		
Superficies:	0,8100 hectáreas.		
	Terreno:	0,8100	Construcción:
Clase de aprovechamiento: Cultivos de secano			
Clasificación del suelo y calificación urbanística: Rústico			
Naturaleza del Dominio: Dominio Público - Servicio Público.	Título de Propiedad: Escritura de Compra a D. Rodrigo Delgado Tejedo, D. Tomás Andrés García, Dña Rosa Arranz de la Peña e hijos, de fecha 30-12-1986, Nº 2389 del Notario D. J. Jaime Resino Fernández		
Signatura de inscripción en el Registro de la Propiedad de: PALENCIA			
Tomo: 1640	Libro: 287	Folio: 3	Inscripción: 3ª
Destino y acuerdo que lo hubiese dispuesto: Cesión a la Junta de Castilla y León por acuerdo plenario número 154 de 11/11/1986			
Derechos Reales constituidos a favor:			
Derechos Reales que gravan la finca: Cesión a la Junta de Castilla y León.			

Derechos personales constituidos en relación con la finca:
Fecha de Adquisición: 30-dic-86
Costo de Adquisición y de las inversiones efectuadas en su mejora (en letra y número)- Se adquiere un lote de 10 parcelas con una superficie de 9,3740 Has. en un precio de 4.457.401,00 Ptas. (26.789,52 €)
Valor en venta (en letra y número)- Cesión en uso a la Junta de Castilla y León
Frutos y rentas que produce:
Documentación existente relativa al bien y signatura del lugar del Archivo en que obra: Escritura de compra-venta en el Negociado de Patrimonio.
Documentación Adjunta: Fotografía aérea de la SIGPAC
Observaciones: Cesión a la Junta de Castilla y León para la creación e instalación de un Centro de Investigación Ganadera, según convenio de fecha 16-Mayo-1985.
Variaciones producidas con posterioridad a la fecha de confección del inventario:

DATOS IDENTIFICATIVOS SIGPAC

SIGPAC

Provincia: 34 - PALENCIA
 Municipio: 900 - PALENCIA
 Agregado: 0 Zona: 0 Polígono: 42 Parcela: 42

Coordenadas UTM del centro	Fecha de vuelo de la foto del centroide de la parcela: 07/2002
	Año de renovación Catastral: 2000
X: 370131,78 Y: 4652275,88 HUSO: 30	Fecha de impresión: 14/02/2007
	Escala aproximada de impresión: 1: 1000





DATOS IDENTIFICATIVOS SIGPAC

Provincia: 34 - PALENCIA

Municipio: 900 - PALENCIA

Agregado: 0 Zona: 0 Polígono: 42 Parcela: 42

Información SIGPAC asociada

A) Relativos al recinto:

Recinto	Uso	Superficie (ha)	Incidencias (1)	Coef. Regadío	Pendiente (%)	Elegible (*)
1	TIERRAS ARABLES	0,8021	45	0	11,4	SI

*.- Sólo a efectos de Cultivos Herbáceos

(1) La descripción de las incidencias SIGPAC aparece en el menú de Ayuda del Visor SIGPAC

B) Relativas al arbolado registrado en el recinto:

C) Resumen de datos de la parcela:

Uso	Superficie (ha)
TIERRAS ARABLES	0,8021
Superficie Total Parcela	0,8021

**DIPUTACION PROVINCIAL
DE PALENCIA**

Inventario de bienes,



Sello de la Corporación
y rúbrica del Secretario

EPÍGRAFE 1. GRUPO 2º FINCAS RÚSTICAS


Número de orden: 1.2 38		Nombre de la finca: CENIZALES		
Naturaleza del Inmueble: Rústica		Código contable: 200		
Situación: PALENCIA				
Paraje: CENIZALES		Polígono: 42	Parcela: 60	
Linderos: Norte: Parcela 59 Sur: Parcela 40 de Diputación Este: Camino Oeste: Parcela 61 de Diputación.				
Superficies:		1,1760 hectáreas.		
		Terreno:	1,1760	Construcción:
Clase de aprovechamiento: Cultivos de secano.				
Clasificación del suelo y calificación urbanística: Rústico				
Naturaleza del Dominio: Dominio Público - Servicio Público.		Título de Propiedad: Escritura de Compra a D. Rodrigo Delgado Tejedo, D. Tomás Andrés García, Dña Rosa Arranz de la Peña e hijos, de fecha 30-12-1986, Nº 2389 del Notario D. J. Jaime Resino Fernández		
Signatura de inscripción en el Registro de la Propiedad de: PALENCIA				
Tomo: 1638	Libro: 286	Folio: 249	Finca: 18265	Inscripción: 3ª
Destino y acuerdo que lo hubiese dispuesto: Cesión a la Junta de Castilla y León por acuerdo plenario número 154 de 11/11/1986				
Derechos Reales constituidos a favor:				
Derechos Reales que gravan la finca: Cesión a la Junta de Castilla y León.				

Derechos personales constituidos en relación con la finca:
Fecha de Adquisición: 30-dic-86
Costo de Adquisición y de las inversiones efectuadas en su mejora (en letra y número)- Se adquiere un lote de 10 parcelas con una superficie de 9,3740 Has. en un precio de 4.457.401,00 Ptas. (26.789,52 €)
Valor en venta (en letra y número)- Cesión en uso a la Junta de Castilla y León
Frutos y rentas que produce:
Documentación existente relativa al bien y signatura del lugar del Archivo en que obra: Escritura de compra-venta en el Negociado de Patrimonio.
Documentación Adjunta: Fotografía aérea de la SIGPAC
Observaciones: Cesión a la Junta de Castilla y León para la creación e instalación de un Centro de Investigación Ganadera, según convenio de fecha 16-Mayo-1985.
Variaciones producidas con posterioridad a la fecha de confección del inventario:

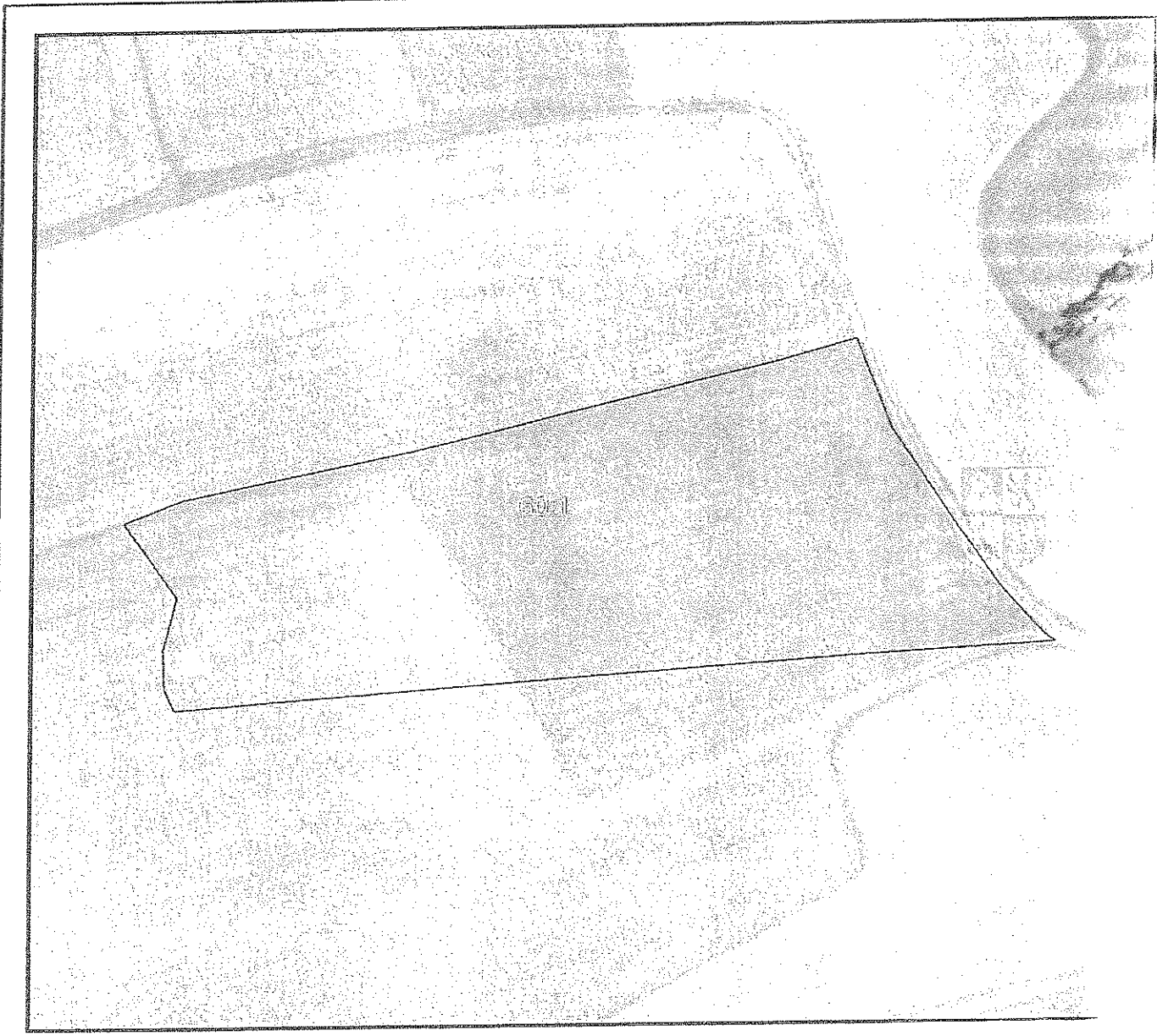
SIGPAC

DATOS IDENTIFICATIVOS SIGPAC

Provincia: 34 - PALENCIA
Municipio: 900 - PALENCIA
Agregado: 0 Zona: 0 Polígono: 42 Parcela: 60



Coordenadas UTM del centro	Fecha de vuelo de la foto del centroide de la parcela: 07/2002
	Año de renovación Catastral: 2000
X: 370288,85 Y: 4652369,46 HUSO: 30	Fecha de impresión: 14/02/2007
	Escala aproximada de impresión: 1:1500





DATOS IDENTIFICATIVOS SIGPAC

Provincia: 34 - PALENCIA

Municipio: 900 - PALENCIA

Agregado: 0 Zona: 0 Polígono: 42 Parcela: 60

Información SIGPAC asociada

A) Relativos al recinto:

Recinto	Uso	Superficie (ha)	Incidencias (1)	Coef. Regadío	Pendiente (%)	Elegible (*)
1	TIERRAS ARABLES	1,2325	12,45	0	4,4	SI

*.- Sólo a efectos de Cultivos Herbáceos

(1) La descripción de las incidencias SIGPAC aparece en el menú de Ayuda del Visor SIGPAC

B) Relativas al arbolado registrado en el recinto:

C) Resumen de datos de la parcela:

Uso	Superficie (ha)
TIERRAS ARABLES	1,2325
Superficie Total Parcela	1,2325

**DIPUTACION PROVINCIAL
DE PALENCIA**

Inventario de bienes,



Sello de la Corporación
y rúbrica del Secretario

EPÍGRAFE 1. GRUPO 2º FINCAS RÚSTICAS

Número de orden: 1.2 39		Nombre de la finca: CENIZALES		
Naturaleza del Inmueble: Rústica		Código contable: 200		
Situación: PALENCIA				
Paraje: CENIZALES		Polígono: 42	Parcela: 74	
Linderos: Norte: Camino y parcelas 82 y 85 Sur: Parcela 62 de Diputación. Este: Parcela 59 Oeste: Parcelas 25 y 62 de Diputación.				
Superficies:		0,7800 hectáreas.		
		Terreno:	0,7800	Construcción:
Clase de aprovechamiento: Cultivos de secano				
Clasificación del suelo y calificación urbanística: Rústico				
Naturaleza del Dominio: Dominio Público - Servicio Público.		Título de Propiedad: Escritura de Compra a D. Rodrigo Delgado Tejedo, D. Tomás Andrés García, Dña Rosa Arranz de la Peña e hijos, de fecha 30-12-1986, Nº 2389 del Notario D. J. Jaime Resino Fernández		
Signatura de inscripción en el Registro de la Propiedad de: PALENCIA				
Tomo: 1640	Libro: 287	Folio: 5	Finca: 18268	Inscripción: 4ª
Destino y acuerdo que lo hubiese dispuesto: Cesión a la Junta de Castilla y León por acuerdo plenario número 154 de 11/11/1986				
Derechos Reales constituidos a favor:				
Derechos Reales que gravan la finca: Cesión a la Junta de Castilla y León.				

Derechos personales constituidos en relación con la finca:
Fecha de Adquisición: 30-dic-86
Costo de Adquisición y de las inversiones efectuadas en su mejora (en letra y número)- Se adquiere un lote de 10 parcelas con una superficie de 9,3740 Has. en un precio de 4.457.401,00 Ptas. (26.789,52 €)
Valor en venta (en letra y número)- Cesión en uso a la Junta de Castilla y León
Frutos y rentas que produce:
Documentación existente relativa al bien y signatura del lugar del Archivo en que obra: Escritura de compra-venta en el Negociado de Patrimonio.
Documentación Adjunta: Fotografía aérea de la SIGPAC
Observaciones: Cesión a la Junta de Castilla y León para la creación e instalación de un Centro de Investigación Ganadera, según convenio de fecha 16-Mayo-1985. La superficie registral 0,4360 Has.
Variaciones producidas con posterioridad a la fecha de confección del inventario:

SIGPAC

DATOS IDENTIFICATIVOS SIGPAC

Provincia: 34 - PALENCIA

Municipio: 900 - PALENCIA

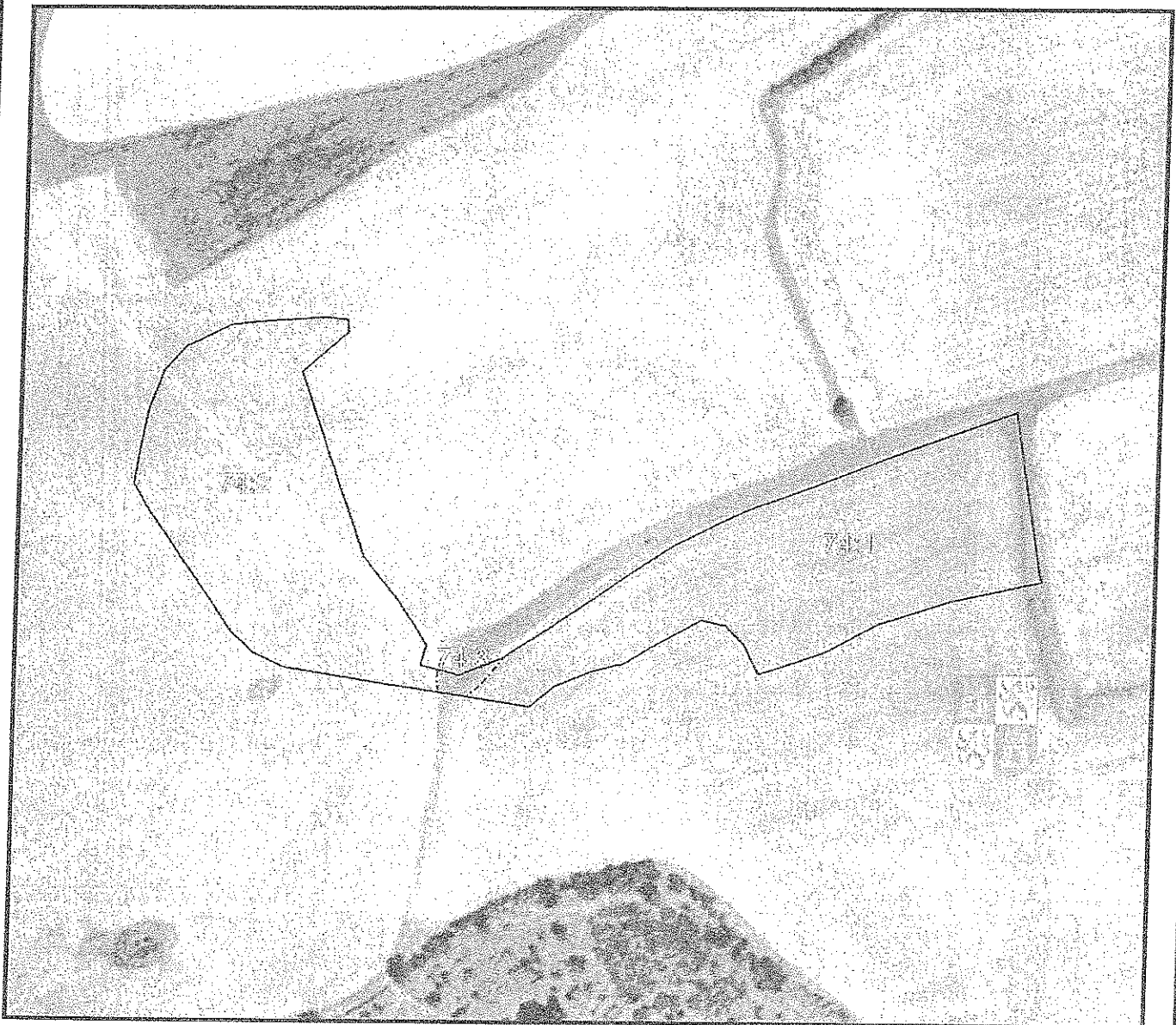
Agregado: 0

Zona: 0

Polígono: 42

Parcela: 74

Coordenadas UTM del centro	Fecha de vuelo de la foto del centroide de la parcela: 07/2002
	Año de renovación Catastral: 2000
X: 370019,25	Fecha de impresión: 14/02/2007
Y: 4652402,62	
HUSO: 30	Escala aproximada de impresión: 1: 1500



DATOS IDENTIFICATIVOS SIGPAC

Provincia: 34 - PALENCIA

Municipio: 900 - PALENCIA

Agregado: 0 Zona: 0 Polígono: 42 Parcela: 74

Información SIGPAC asociada

A) Relativos al recinto:

Recinto	Uso	Superficie (ha)	Incidencias (1)	Coef. Regadío	Pendiente (%)	Elegible (*)
1	TIERRAS ARABLES	0,3892	45,12	0	5,7	SI
2	TIERRAS ARABLES	0,3615	14,45	0	6,8	SI
3	PASTO ARBUSTIVO	0,0065			8,0	NO

*.- Sólo a efectos de Cultivos Herbáceos

(1) La descripción de las incidencias SIGPAC aparece en el menú de Ayuda del Visor SIGPAC

B) Relativas al arbolado registrado en el recinto:

C) Resumen de datos de la parcela:

Uso	Superficie (ha)
TIERRAS ARABLES	0,7507
PASTO ARBUSTIVO	0,0065
Superficie Total Parcela	0,7572

**DIPUTACION PROVINCIAL
DE PALENCIA**


Inventario de bienes,


Sello de la Corporación
y rúbrica del Secretario

EPÍGRAFE 1. GRUPO 2º FINCAS RÚSTICAS

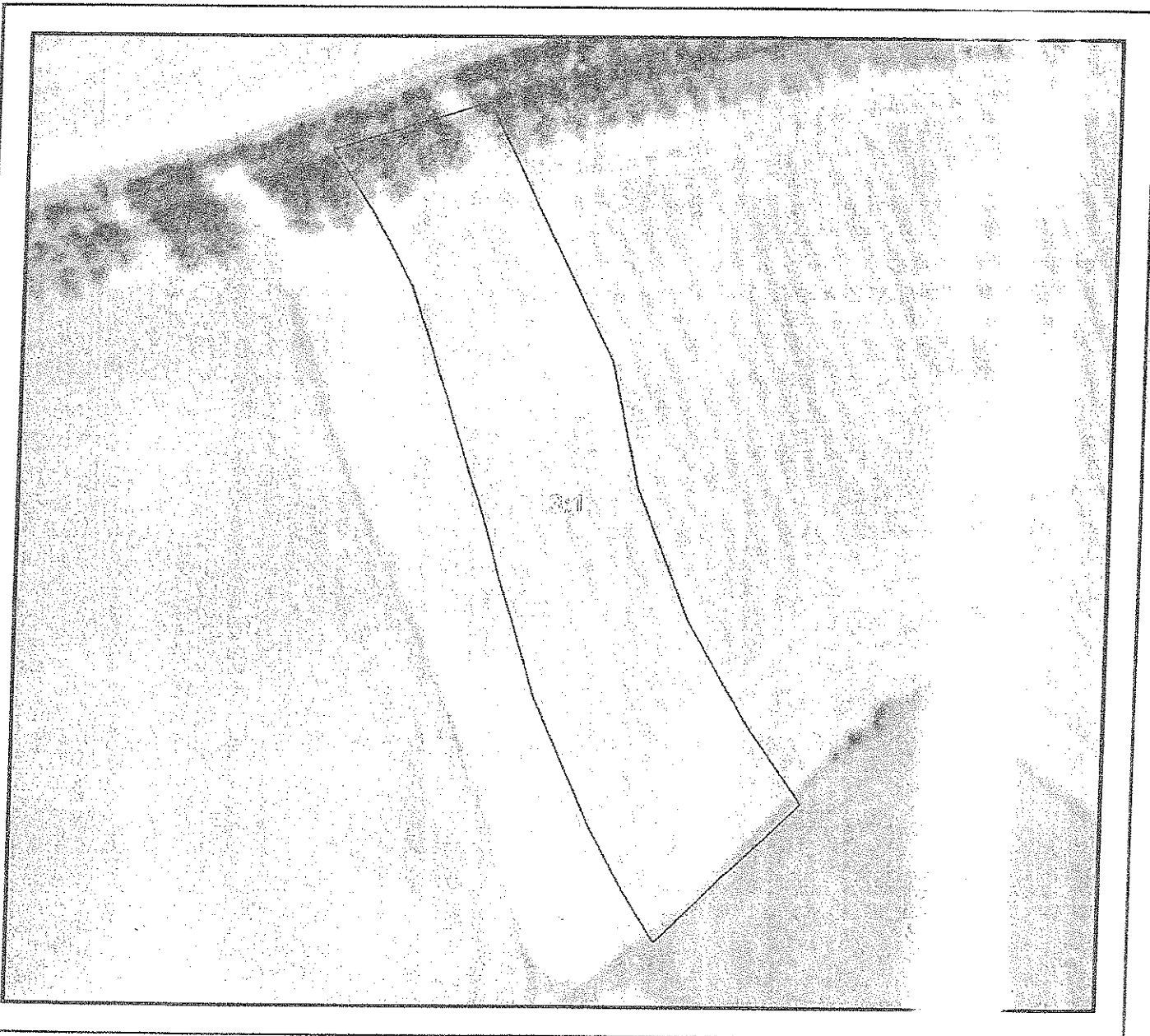
Número de orden: 1.2 40		Nombre de la finca: CARREAUTILLA O CARRILÓN		
Naturaleza del Inmueble: Rústica		Código contable: 200		
Situación: PALENCIA				
Paraje: CARREAUTILLA O CARRILON		Polígono: 39	Parcela: 3	
Linderos: Norte: Camino Sur: Parcela 26 Este: Parcela 4 de Diputación Oeste: Parcela 2 de Diputación				
Superficies:		0,3560 hectáreas.		
	Terreno:	0,3560	Construcción:	
Clase de aprovechamiento: Cultivos de secano				
Clasificación del suelo y calificación urbanística: Rústico				
Naturaleza del Dominio: Dominio Público - Servicio Público.		Título de Propiedad: Escritura de Compra a D. Leonides Delgado Roldán de fecha 30-12-1986, Nº 2390 del Notario D. J. Jaime Resino Fernández.		
Signatura de inscripción en el Registro de la Propiedad de: PALENCIA				
Tomo: 832	Libro: 93	Folio: 162	Finca: 2871	Inscripción: 12ª
Destino y acuerdo que lo hubiese dispuesto: Cesión a la Junta de Castilla y León por acuerdo plenario número 154 de 11/11/1986				
Derechos Reales constituidos a favor:				
Derechos Reales que gravan la finca: Cesión a la Junta de Castilla y León.				

Derechos personales constituidos en relación con la finca:
Fecha de Adquisición: 30-dic-86
Costo de Adquisición y de las inversiones efectuadas en su mejora (en letra y número)- Se adquiere un lote de 2 parcelas, con una superficie de 0,7560 Has. en el precio de 359.000,00 Ptas (2.157,63 €)
Valor en venta (en letra y número)- Cesión en uso a la Junta de Castilla y León
Frutos y rentas que produce:
Documentación existente relativa al bien y signatura del lugar del Archivo en que obra: Escritura de compra-venta. Negociado de Patrimonio
Documentación Adjunta: Fotografía aérea de la SIGPAC
Observaciones: Cesión a la Junta de Castilla y León para la creación e instalación de un Centro de Investigación Ganadera, según convenio de fecha 16-Mayo-1985.
Variaciones producidas con posterioridad a la fecha de confección del inventario:

	DATOS IDENTIFICATIVOS SIGPAC			
	Provincia: 34 - PALENCIA Municipio: 900 - PALENCIA Agregado: 0 Zona: 0 Poligono: 39 Parcela: 3			



Coordenadas UTM del centro	Fecha de vuelo de la foto del centroide de la parcela: 07/2002	
	Año de renovación Catastral:	2000
X: 370780,59 Y: 4651714,69 HUSO: 30	Fecha de impresión:	14/ 2/2007
	Escala aproximada de impresión:	1: 1000



DATOS IDENTIFICATIVOS SIGPAC



Provincia: 34 - PALENCIA
 Municipio: 900 - PALENCIA
 Agregado: 0 Zona: 0 Polígono: 39 Parcela: 3

Información SIGPAC asociada

A) Relativos al recinto:

Recinto	Uso	Superficie (ha)	Incidencias (1)	Coef. Regadío	Pendiente (%)	Elegible (*)
1	TIERRAS ARABLES	0,3824	11,45,12	0	6,9	SI

*- Sólo a efectos de Cultivos Herbáceos

(1) La descripción de las incidencias SIGPAC aparece en el menú de Ayuda del Visor SIGPAC


B) Relativas al arbolado registrado en el recinto:

C) Resumen de datos de la parcela:

Uso	Superficie (ha)
TIERRAS ARABLES	0,3824
Superficie Total Parcela	0,3823

**DIPUTACION PROVINCIAL
DE PALENCIA**

Inventario de bienes,




Sello de la Corporación
y rúbrica del Secretario

EPÍGRAFE 1. GRUPO 2º FINCAS RÚSTICAS

Número de orden: 1.2 41		Nombre de la finca: CENIZALES		
Naturaleza del Inmueble: Rústica		Código contable: 200		
Situación: PALENCIA				
Paraje: CENIZALES		Polígono: 42	Parcela: 61	
Linderos: Norte: Parcela 59 Sur: Parcelas 40 y 42 de Diputación. Este: Parcelas 40 y 60 de Diputación. Oeste: Parcelas 62 y 42 de Diputación				
Superficies:		0,4000 hectáreas.		
		Terreno:	0,4000	Construcción:
Clase de aprovechamiento: Cultivos de secano.				
Clasificación del suelo y calificación urbanística: Rústico				
Naturaleza del Dominio: Dominio Público - Servicio Público.		Título de Propiedad: Escritura de Compra a D. Leonides Delgado Roldán de fecha 30-12-1986, Nº 2390 del Notario D. J. Jaime Resino Fernández.		
Signatura de inscripción en el Registro de la Propiedad de: PALENCIA				
Tomo: 1301	Libro: 149	Folio: 235	Finca: 6682	Inscripción: 7ª
Destino y acuerdo que lo hubiese dispuesto: Cesión a la Junta de Castilla y León por acuerdo plenario número 154 de 11/11/1986				
Derechos Reales constituidos a favor:				
Derechos Reales que gravan la finca: Cesión a la Junta de Castilla y León.				

Derechos personales constituidos en relación con la finca:
Fecha de Adquisición: 30-dic-86
Costo de Adquisición y de las inversiones efectuadas en su mejora (en letra y número)- Se adquiere un lote de 2 parcelas, con una superficie de 0,7560 Has. en el precio de 359.000,00 Ptas (2.157,63 €)
Valor en venta (en letra y número)- Cesión en uso a la Junta de Castilla y León
Frutos y rentas que produce:
Documentación existente relativa al bien y signatura del lugar del Archivo en que obra: Escritura de compra-venta. Negociado de Patrimonio
Documentación Adjunta: Fotografía aérea de la SIGPAC
Observaciones: Cesión a la Junta de Castilla y León para la creación e instalación de un Centro de Investigación Ganadera, según convenio de fecha 16-Mayo-1985.
Variaciones producidas con posterioridad a la fecha de confección del inventario:

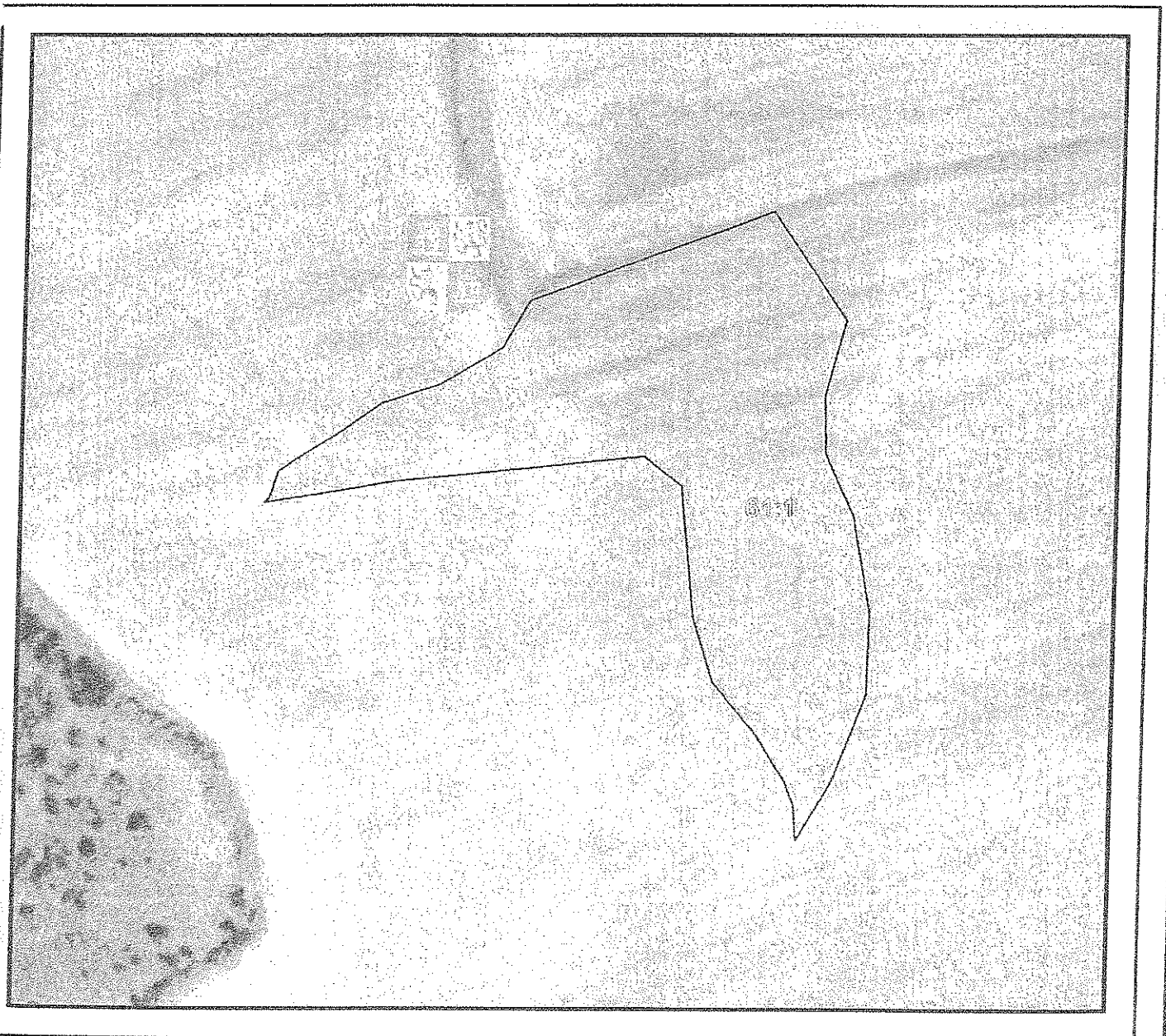


DATOS IDENTIFICATIVOS SIGPAC

SIGPAC

Provincia: 34 - PALENCIA
 Municipio: 900 - PALENCIA
 Agregado: 0 Zona: 0 Polígono: 42 Parcela: 61

Coordenadas UTM del centro	Fecha de vuelo de la foto del centroide de la parcela: 07/2002
	Año de renovación Catastral: 2000
X: 370143,47 Y: 4652318,61 HUSO: 30	Fecha de impresión: 14/02/2007
	Escala aproximada de impresión: 1: 1000





DATOS IDENTIFICATIVOS SIGPAC

Provincia: 34 - PALENCIA

Municipio: 900 - PALENCIA

Agregado: 0 Zona: 0 Polígono: 42 Parcela: 61

Información SIGPAC asociada

A) Relativos al recinto:

Recinto	Uso	Superficie (ha)	Incidencias (1)	Coef. Regadío	Pendiente (%)	Elegible (*)
1	TIERRAS ARABLES	0,3698	45	0	8,0	SI

*.- Sólo a efectos de Cultivos Herbáceos

(1) La descripción de las incidencias SIGPAC aparece en el menú de Ayuda del Visor SIGPAC

B) Relativas al arbolado registrado en el recinto:

C) Resumen de datos de la parcela:

Uso	Superficie (ha)
TIERRAS ARABLES	0,3698
Superficie Total Parcela	0,3698

**DIPUTACION PROVINCIAL
DE PALENCIA**

Inventario de bienes,

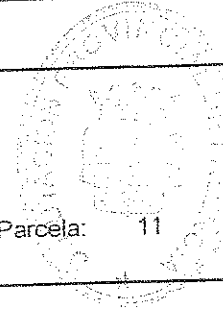


Sello de la Corporación
y rúbrica del Secretario

EPÍGRAFE 1. GRUPO 2º FINCAS RÚSTICAS

Número de orden: 1.2 42		Nombre de la finca: CARREAUTILLA		
Naturaleza del Inmueble: Rústica		Código contable: 200		
Situación: PALENCIA				
Paraje: CARREAUTILLA		Polígono: 40	Parcela: 11	
Linderos: Norte: Parcela 10 de Diputación. Sur: Parcela 12 Este: Parcela 12 Oeste: Parcela 10 de Diputación				
Superficies:		0,3520 hectáreas.		
		Terreno:	0,3520	Construcción:
Clase de aprovechamiento: Cultivos de secano				
Clasificación del suelo y calificación urbanística: Rústico				
Naturaleza del Dominio: Dominio Público - Servicio Público.		Título de Propiedad: Escritura de Compra a D. Gregorio Castrillejo Casares de fecha 30-12-1986, Nº 2391 del Notario D. J. Jaime Resino Fernández.		
Signatura de inscripción en el Registro de la Propiedad de: PALENCIA				
Tomo: 2018	Libro: 530	Folio: 168	Finca: 32883	Inscripción: 2ª
Destino y acuerdo que lo hubiese dispuesto: Cesión a la Junta de Castilla y León por acuerdo plenario número 154 de 11/11/1986				
Derechos Reales constituidos a favor:				
Derechos Reales que gravan la finca: Cesión a la Junta de Castilla y León.				

Derechos personales constituidos en relación con la finca:
Fecha de Adquisición: 30-dic-86
Costo de Adquisición y de las inversiones efectuadas en su mejora (en letra y número)- Adquisición 105.600 Ptas. (634,67-€)
Valor en venta (en letra y número)- Cesión en uso a la Junta de Castilla y León
Frutos y rentas que produce:
Documentación existente relativa al bien y signatura del lugar del Archivo en que obra: Escritura de compra-venta. Negociado de Patrimonio
Documentación Adjunta: Fotografía aérea de la SIGPAC
Observaciones: Cesión a la Junta de Castilla y León para la creación e instalación de un Centro de Investigación Ganadera, según convenio de fecha 16-Mayo-1985.
Variaciones producidas con posterioridad a la fecha de confección del inventario:



DATOS IDENTIFICATIVOS SIGPAC

SIGPAC

Provincia: 34 - PALENCIA

Municipio: 900 - PALENCIA

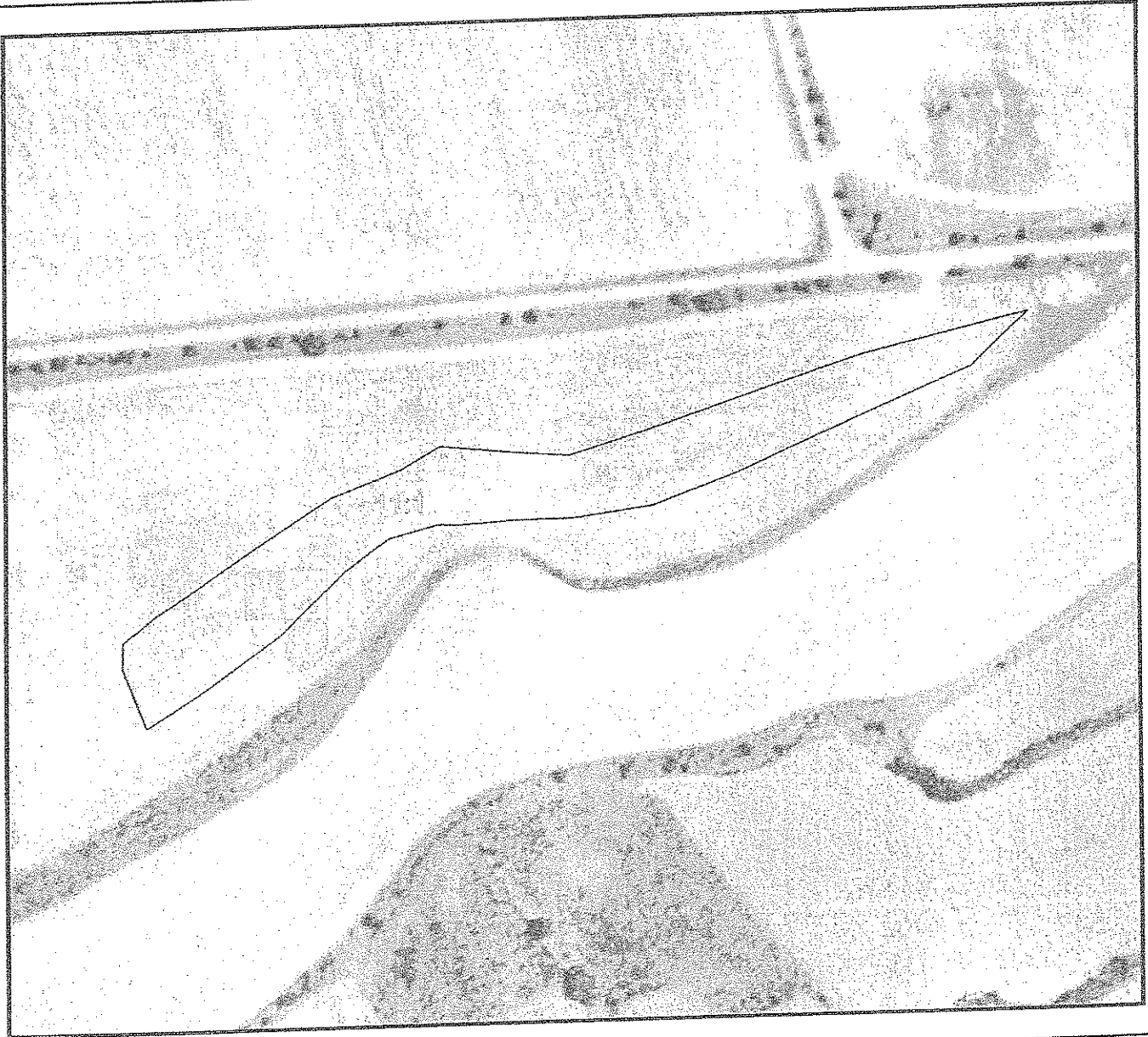
Agregado: 0

Zona: 0

Polígono: 40

Parcela: 11

Coordenadas UTM del centro	Fecha de vuelo de la foto del centroide de la parcela: 07/2002
	Año de renovación Catastral: 2000
X: 370075,53 Y: 4651565,68 HUSO: 30	Fecha de impresión: 14/02/2007
	Escala aproximada de impresión: 1: 1500





DATOS IDENTIFICATIVOS SIGPAC

Provincia: 34 - PALENCIA

Municipio: 900 - PALENCIA

Agregado: 0 Zona: 0 Polígono: 40 Parcela: 11

Información SIGPAC asociada

A) Relativos al recinto:

Recinto	Uso	Superficie (ha)	Incidencias (1)	Coef. Regadío	Pendiente (%)	Elegible (*)
1	TIERRAS ARABLES	0,3827	45	0	5,9	SI

*.- Sólo a efectos de Cultivos Herbáceos

(1) La descripción de las incidencias SIGPAC aparece en el menú de Ayuda del Visor SIGPAC

B) Relativas al arbolado registrado en el recinto:

C) Resumen de datos de la parcela:

Uso	Superficie (ha)
TIERRAS ARABLES	0,3827
Superficie Total Parcela	0,3827

**DIPUTACION PROVINCIAL
DE PALENCIA**

Inventario de bienes,

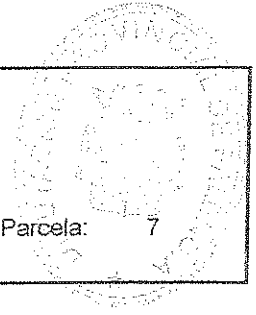


Sello de la Corporación
y rúbrica del Secretario

EPIGRAFE 1. GRUPO 2º FINCAS RÚSTICAS

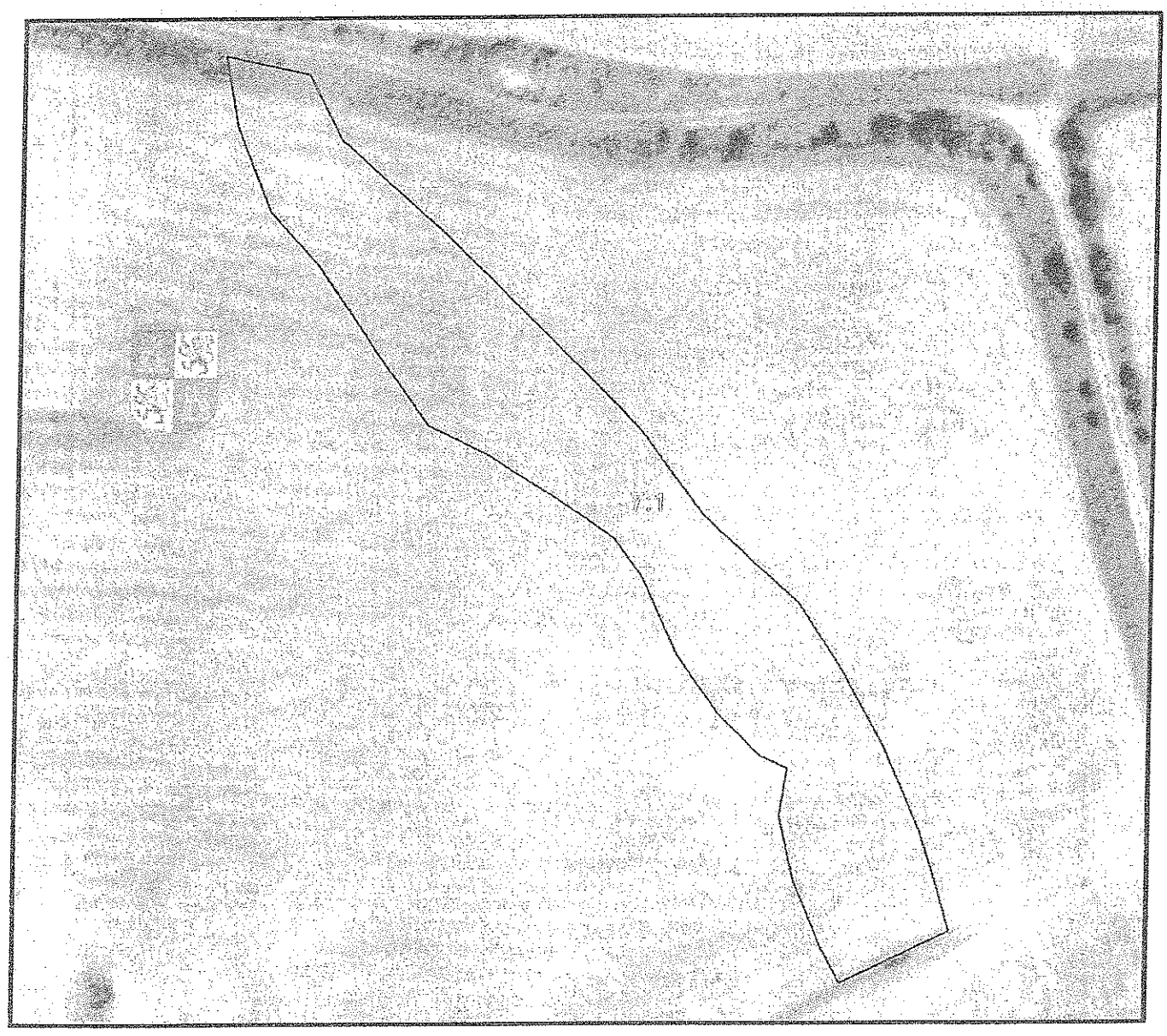
Número de orden: 1.2 43		Nombre de la finca: EL TESORO O CAÑIZAL		
Naturaleza del Inmueble: Rústica		Código contable: 200		
Situación: PALENCIA				
Paraje: EL TESORO O CAÑIZAL		Polígono: 41	Parcela: 7	
Linderos: Norte: Camino y parcela 8 de Diputación. Sur: Parcela 8 de Diputación. Este: Parcela 8 de Diputación. Oeste: Parcela 6 de Diputación.				
Superficies:		0,3290 hectáreas.		
		Terreno:	0,3290	Construcción:
Clase de aprovechamiento: Cultivos de secano				
Clasificación del suelo y calificación urbanística: Rústico				
Naturaleza del Dominio: Dominio Público - Servicio Público.		Título de Propiedad: Escritura de Compra a Hermanos Robles Martín de fecha 20-02-0987, Nº 252 del Notario D. J. Jaime Resino Fernández.		
Signatura de inscripción en el Registro de la Propiedad de: PALENCIA -PENDIENTE INSCRIPCIÓN A NOMBRE DE DIPUTACIÓN. CONSTA INSCRIPCIÓN ANTERIOR.				
Tomo: 1449	Libro: 190	Folio: 204	Finca: 11430	Inscripción:
Destino y acuerdo que lo hubiese dispuesto: Cesión a la Junta de Castilla y León por acuerdo plenario número 154 de 11/11/1986				
Derechos Reales constituidos a favor:				
Derechos Reales que gravan la finca: Cesión a la Junta de Castilla y León.				

Derechos personales constituidos en relación con la finca:
Fecha de Adquisición: 20-feb-87
Costo de Adquisición y de las inversiones efectuadas en su mejora (en letra y número)- Se adquieren a los Propietarios un lote de 3 parcelas, con una superficie de 3,4730 Has. en un precio de 1.200.000,00 Ptas (7.212,15 €)
Valor en venta (en letra y número)- Cesión en uso a la Junta de Castilla y León
Frutos y rentas que produce:
Documentación existente relativa al bien y signatura del lugar del Archivo en que obra: Escritura de compra-venta. Negociado de Patrimonio
Documentación Adjunta: Fotografía aérea de la SIGPAC
Observaciones: Cesión a la Junta de Castilla y León para la creación e instalación de un Centro de Investigación Ganadera, según convenio de fecha 16-Mayo-1985.
Variaciones producidas con posterioridad a la fecha de confección del inventario:



	DATOS IDENTIFICATIVOS SIGPAC			
	Provincia: 34 - PALENCIA	Municipio: 900 - PALENCIA	Agregado: 0	Zona: 0
	Polígono: 41	Parcela: 7		

Coordenadas UTM del centro	Fecha de vuelo de la foto del centroide de la parcela: 07/2002
	Año de renovación Catastral: 2000
X: 369944,47	Fecha de impresión: 14/02/2007
Y: 4652051,97	
HUSO: 30	Escala aproximada de impresión: 1: 1000





DATOS IDENTIFICATIVOS SIGPAC

Provincia: 34 - PALENCIA

Municipio: 900 - PALENCIA

Agregado: 0 Zona: 0 Polígono: 41 Parcela: 7

Información SIGPAC asociada

A) Relativos al recinto:

Recinto	Uso	Superficie (ha)	Incidencias (1)	Coef. Regadio	Pendiente (%)	Elegible (*)
1	TIERRAS ARABLES	0,3339	45,12	0	10,2	SI

*.- Sólo a efectos de Cultivos Herbáceos

(1) La descripción de las incidencias SIGPAC aparece en el menú de Ayuda del Visor SIGPAC


B) Relativas al arbolado registrado en el recinto:

C) Resumen de datos de la parcela:

Uso	Superficie (ha)
TIERRAS ARABLES	0,3339
Superficie Total Parcela	0,3339

**DIPUTACION PROVINCIAL
DE PALENCIA**

Inventario de bienes,



Sello de la Corporación
y rúbrica del Secretario

EPÍGRAFE 1. GRUPO 2º FINCAS RÚSTICAS

Número de orden: 1.2 44		Nombre de la finca: EL TESORO O EL ARENAL		
Naturaleza del Inmueble: Rústica		Código contable: 200		
Situación: PALENCIA				
Paraje: EL TESORO O EL ARENAL		Polígono: 41	Parcela: 8	
Linderos: Norte: Camino Sur: Parcelas 35, 53, 54, 55 y 66 de Diputación. Este: Camino Oeste: Parcelas 74, 3, 4, 5, 6, 7 y 38 de Diputación.				
Superficies:		2,5120 hectáreas.		
		Terreno:	2,5120	Construcción:
Clase de aprovechamiento: Cultivos de secano				
Clasificación del suelo y calificación urbanística: Rústico				
Naturaleza del Dominio: Dominio Público - Servicio Público.		Título de Propiedad: Escritura de Compra a Hermanos Robies Martín de fecha 20-02-0987, Nº 252 del Notario D. J. Jaime Resino Fernández.		
Signatura de inscripción en el Registro de la Propiedad de: PALENCIA -PENDIENTE INSCRIPCIÓN A NOMBRE DE DIPUTACIÓN. CONSTA INSCRIPCIÓN ANTERIOR.				
Tomo:	Libro:	Folio:	Finca:	Inscripción:
Destino y acuerdo que lo hubiese dispuesto: Cesión a la Junta de Castilla y León por acuerdo plenario número 154 de 11/11/1986				
Derechos Reales constituidos a favor:				
Derechos Reales que gravan la finca: Cesión a la Junta de Castilla y León.				

Derechos personales constituidos en relación con la finca:
Fecha de Adquisición: 20-feb-87
Costo de Adquisición y de las inversiones efectuadas en su mejora (en letra y número)- Se adquieren a los Propietarios un lote de 3 parcelas, con una superficie de 3,4730 Has. en un precio de 1.200.000,00 Ptas (7.212,15 €)
Valor en venta (en letra y número)- Cesión en uso a la Junta de Castilla y León
Frutos y rentas que produce:
Documentación existente relativa al bien y signatura del lugar del Archivo en que obra: Escritura de compra-venta. Negociado de Patrimonio
Documentación Adjunta: Fotografía aérea de la SIGPAC
Observaciones: Cesión a la Junta de Castilla y León para la creación e instalación de un Centro de Investigación Ganadera, según convenio de fecha 16-Mayo-1985.
Variaciones producidas con posterioridad a la fecha de confección del inventario:

SIGPAC

DATOS IDENTIFICATIVOS SIGPAC

Provincia: 34 - PALENCIA

Municipio: 900 - PALENCIA

Agregado: 0 Zona: 0 Polígono: 41 Parcela: 8

Coordenadas UTM del centro	Fecha de vuelo de la foto del centro de la parcela: 07/2002
	Año de renovación Catastral: 2000
X: 369897,23 Y: 4651982,94 HUSO: 30	Fecha de impresión: 14/02/2007
	Escala aproximada de impresión: 1: 2000





DATOS IDENTIFICATIVOS SIGPAC

Provincia: 34 - PALENCIA

Municipio: 900 - PALENCIA

Agregado: 0 Zona: 0 Polígono: 41 Parcela: 8

Información SIGPAC asociada

A) Relativos al recinto:

Recinto	Uso	Superficie (ha)	Incidencias (1)	Coef. Regadío	Pendiente (%)	Elegible (*)
1	TIERRAS ARABLES	2,3911	45,12	0	8,8	SI
2	PASTO ARBUSTIVO	0,1439			8,8	NO

*.- Sólo a efectos de Cultivos Herbáceos

(1) La descripción de las incidencias SIGPAC aparece en el menú de Ayuda del Visor SIGPAC

B) Relativas al arbolado registrado en el recinto:

C) Resumen de datos de la parcela:

Uso	Superficie (ha)
PASTO ARBUSTIVO	0,1439
TIERRAS ARABLES	2,3911
Superficie Total Parcela	2,5351

**DIPUTACION PROVINCIAL
DE PALENCIA**


Inventario de bienes,

Sello de la Corporación
y rúbrica del Secretario

EPIGRAFE 1. GRUPO 2º FINCAS RÚSTICAS

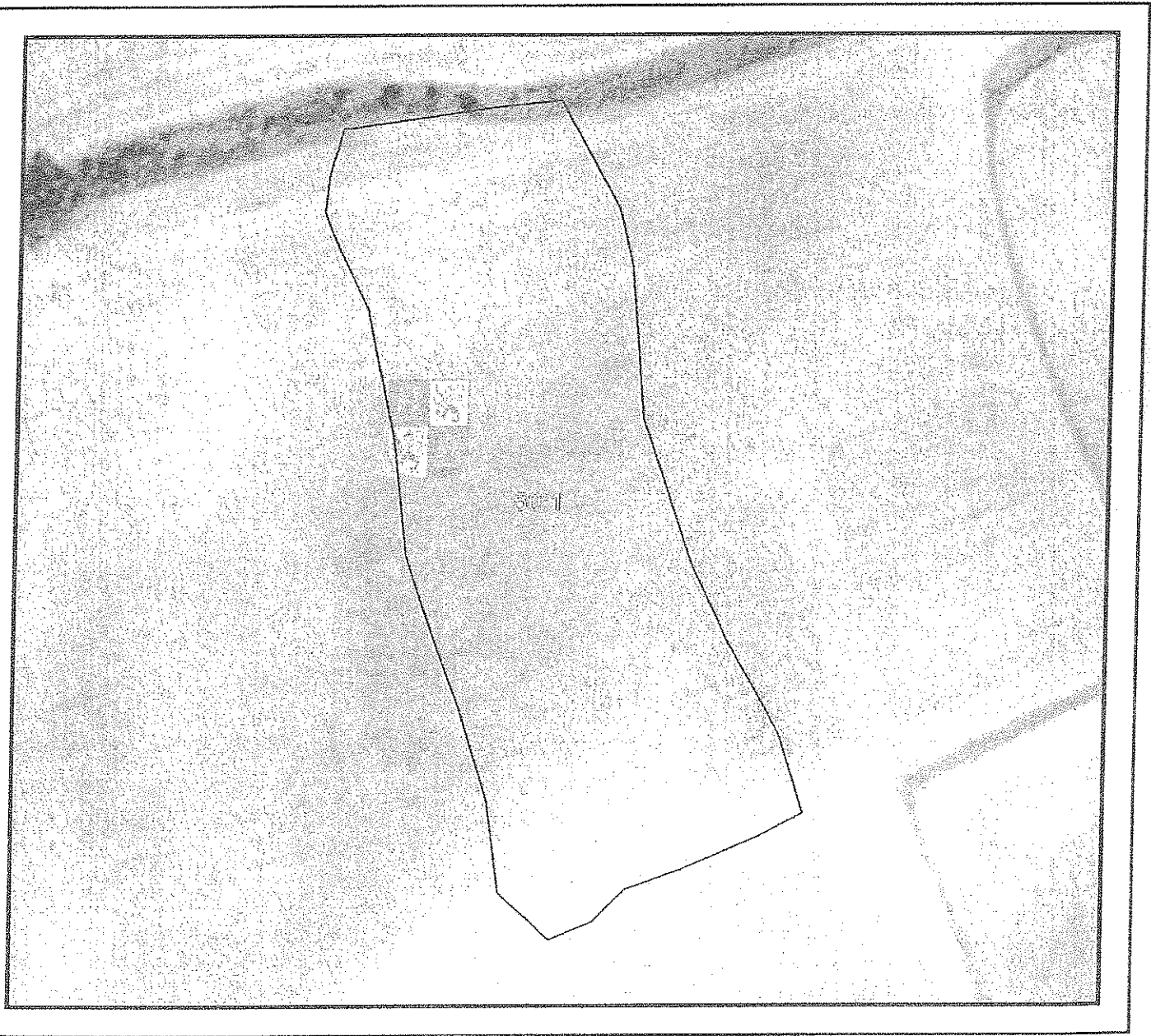
Número de orden: 1.2 45		Nombre de la finca: CARREAUTILLA		
Naturaleza del Inmueble: Rústica		Código contable: 200		
Situación: PALENCIA				
Paraje: CARREAUTILLA		Polígono: 41	Parcela: 50	
Linderos: Norte: Parcela 64 de Diputación. Sur: Parcelas 27 y 28 de Diputación. Este: Parcela 49 de Diputación Oeste: Parcela 51 de Diputación				
Superficies:		0,6320 hectáreas.		
		Terreno:	0,6320	Construcción:
Clase de aprovechamiento: Cultivos de secano				
Clasificación del suelo y calificación urbanística: Rústico				
Naturaleza del Dominio: Dominio Público - Servicio Público.		Título de Propiedad: Escritura de Compra a Hermanos Robles Martín de fecha 20-02-0987, Nº 252 del Notario D. J. Jaime Resino Fernández.		
Signatura de inscripción en el Registro de la Propiedad de: PALENCIA -PENDIENTE INSCRIPCIÓN A NOMBRE DE DIPUTACIÓN. CONSTA INSCRIPCIÓN ANTERIOR.				
Tomo: 750	Libro: 80	Folio: 160	Finca: 1972	Inscripción: ANTERIOR
Destino y acuerdo que lo hubiese dispuesto: Cesión a la Junta de Castilla y León por acuerdo plenario número 154 de 11/11/1986				
Derechos Reales constituidos a favor:				
Derechos Reales que gravan la finca: Cesión a la Junta de Castilla y León.				

Derechos personales constituidos en relación con la finca:
Fecha de Adquisición: 20-feb-87
Costo de Adquisición y de las inversiones efectuadas en su mejora (en letra y número)- Se adquieren a los Propietarios un lote de 3 parcelas, con una superficie de 3,4730 Has. en un precio de 1.200.000,00 Ptas (7.212,15 €)
Valor en venta (en letra y número)- Cesión en uso a la Junta de Castilla y León
Frutos y rentas que produce:
Documentación existente relativa al bien y signature del lugar del Archivo en que obra: Escritura de compra-venta. Negociado de Patrimonio
Documentación Adjunta: Fotografía aérea de la SIGPAC
Observaciones: Cesión a la Junta de Castilla y León para la creación e instalación de un Centro de Investigación Ganadera, según convenio de fecha 16-Mayo-1985.
Variaciones producidas con posterioridad a la fecha de confección del inventario:



SIGPAC	DATOS IDENTIFICATIVOS SIGPAC				
	Provincia: 34 - PALENCIA				
	Municipio: 900 - PALENCIA				
	Agregado: 0	Zona: 0	Polígono: 41	Parcela: 50	

Coordenadas UTM del centro	Fecha de vuelo de la foto del centroide de la parcela: 07/2002	
	Año de renovación Catastral:	2000
X: 370388,11 Y: 4651786,45 HUSO: 30	Fecha de impresión:	14/02/2007
	Escala aproximada de impresión:	1: 1000





DATOS IDENTIFICATIVOS SIGPAC

Provincia: 34 - PALENCIA
Municipio: 900 - PALENCIA
Agregado: 0 Zona: 0 Polígono: 41 Parcela: 50

Información SIGPAC asociada

A) Relativos al recinto:

Recinto	Uso	Superficie (ha)	Incidencias (1)	Coef. Regadío	Pendiente (%)	Elegible (*)
1	TIERRAS ARABLES	0,6109	45,12	0	5,4	Si

*.- Sólo a efectos de Cultivos Herbáceos

(1) La descripción de las incidencias SIGPAC aparece en el menú de Ayuda del Visor SIGPAC

B) Relativas al arbolado registrado en el recinto:

C) Resumen de datos de la parcela:

Uso	Superficie (ha)
TIERRAS ARABLES	0,6109
Superficie Total Parcela	0,6108

**DIPUTACION PROVINCIAL
DE PALENCIA**

Inventario de bienes,

Sello de la Corporación
y rúbrica del Secretario

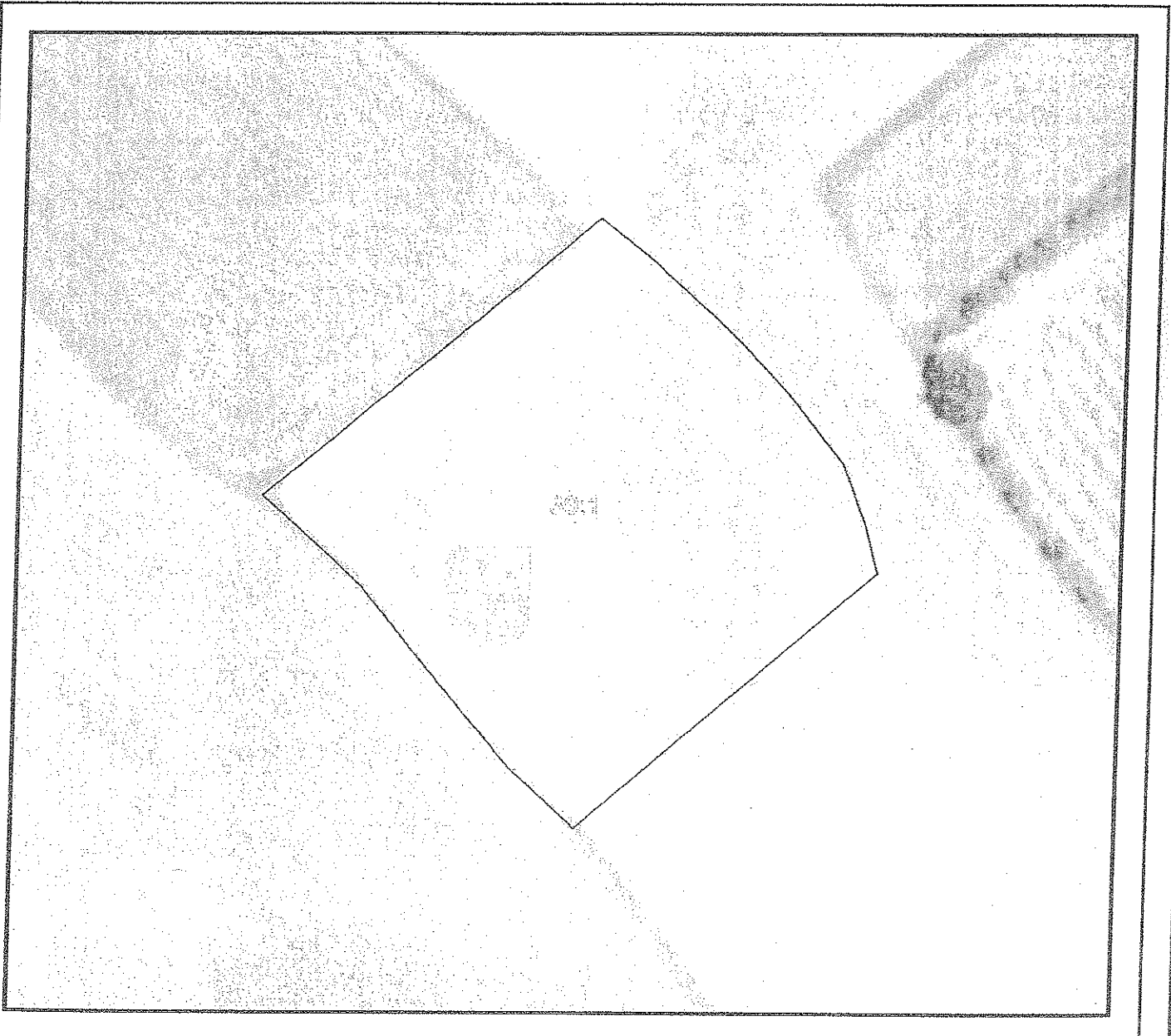
EPÍGRAFE 1. GRUPO 2º FINCAS RÚSTICAS

Número de orden: 1.2 46		Nombre de la finca: VIÑALTA		
Naturaleza del Inmueble: Rústica		Código contable: 200		
Situación: PALENCIA				
Paraje: VIÑALTA		Polígono: 39	Parcela: 39	
Linderos: Norte: Parcelas 27 y 38 Sur: Parcelas 25 y 27 Este: Parcela 27 Oeste: Parcela 25 de Diputación				
Superficies:		0,5200 hectáreas.		
		Terreno:	0,5200	Construcción:
Clase de aprovechamiento: Cultivos de secano.				
Clasificación del suelo y calificación urbanística: Rústico				
Naturaleza del Dominio: Dominio Público - Servicio Público.		Título de Propiedad: Escritura de Compra a Dña María del Rosario Gómez de la Torre Apellaniz de fecha 20-02-1987; Nº 253 del Notario D. J. Jaime Resino Fernández.		
Signatura de inscripción en el Registro de la Propiedad de: PALENCIA				
Tomo: 1485	Libro: 205	Folio: 151	Finca: 12502	Inscripción: 4ª
Destino y acuerdo que lo hubiese dispuesto: Cesión a la Junta de Castilla y León por acuerdo plenario número 154 de 11/11/1986				
Derechos Reales constituidos a favor:				
Derechos Reales que gravan la finca: Cesión a la Junta de Castilla y León.				

Derechos personales constituidos en relación con la finca:
Fecha de Adquisición: 20-feb-87
Costo de Adquisición y de las inversiones efectuadas en su mejora (en letra y número) -Se adquiere a la propietaria un lote de 2 parcelas, con una superficie de 2,3240 Has. en un precio de 957.488,00 Ptas (5.754,62 €)
Valor en venta (en letra y número) - Cesión en uso a la Junta de Castilla y León
Frutos y rentas que produce:
Documentación existente relativa al bien y signatura del lugar del Archivo en que obra: Escritura de compra-venta. Negociado de Patrimonio
Documentación Adjunta: Fotografía aérea de la SIGPAC
Observaciones: Cesión a la Junta de Castilla y León para la creación e instalación de un Centro de Investigación Ganadera, según convenio de fecha 16-Mayo-1985.
Variaciones producidas con posterioridad a la fecha de confección del inventario:

SIGPAC	DATOS IDENTIFICATIVOS SIGPAC				
	Provincia: 34 - PALENCIA	Municipio: 900 - PALENCIA	Agregado: 0	Zona: 0	Poligono: 39

Coordenadas UTM del centro	Fecha de vuelo de la foto del centroide de la parcela: 07/2002
	Año de renovación Catastral: 2000
X: 370952,88	Fecha de impresión: 14/02/2007
Y: 4651539,64	Escala aproximada de impresión: 1: 1000
HUSO: 30	





DATOS IDENTIFICATIVOS SIGPAC

Provincia: 34 - PALENCIA

Municipio: 900 - PALENCIA

Agregado: 0 Zona: 0 Polígono: 39 Parcela: 39

Información SIGPAC asociada

A) Relativos al recinto:

Recinto	Uso	Superficie (ha)	Incidencias (1)	Coef. Regadío	Pendiente (%)	Elegible (*)
1	TIERRAS ARABLES	0,5474	45	0	5,7	SI

*.- Sólo a efectos de Cultivos Herbáceos

(1) La descripción de las incidencias SIGPAC aparece en el menú de Ayuda del Visor SIGPAC

B) Relativas al arbolado registrado en el recinto:

C) Resumen de datos de la parcela:

Uso	Superficie (ha)
TIERRAS ARABLES	0,5474
Superficie Total Parcela	0,5474

**DIPUTACION PROVINCIAL
DE PALENCIA**

Inventario de bienes,



Sello de la Corporación
y rúbrica del Secretario

EPIGRAFE I. GRUPO 2º FINCAS RÚSTICAS

Número de orden: 1.2 47		Nombre de la finca: EL TESORO		
Naturaleza del Inmueble: Rústica		Código contable: 200		
Situación: PALENCIA				
Paraje: EL TESORO		Polígono: 41	Parcela: 35	
Linderos: Norte: Parcela 8 de Diputación. Sur: Parcelas 75, 34 y 33 de Diputación. Este: Parcela 53 de Diputación Oeste: Parcela 74 de Diputación				
Superficies:		1,8040 hectáreas.		
Terreno:		1,8040	Construcción:	
Clase de aprovechamiento: Cultivos de secano				
Clasificación del suelo y calificación urbanística: Rústico				
Naturaleza del Dominio: Dominio Público - Servicio Público.		Título de Propiedad: Escritura de Compra a Dña María del Rosario Gómez de la Torre Apellaniz de fecha 20-02-1987; Nº 253 del Notario D. J. Jaime Resino Fernández.		
Signatura de inscripción en el Registro de la Propiedad de: PALENCIA				
Tomo: 2076	Libro: 554	Folio: 248	Finca: 9423	Inscripción: 7ª
Destino y acuerdo que lo hubiese dispuesto: Cesión a la Junta de Castilla y León por acuerdo plenario número 154 de 11/11/1986				
Derechos Reales constituidos a favor:				
Derechos Reales que gravan la finca: Cesión a la Junta de Castilla y León.				

Derechos personales constituídos en relación con la finca:
Fecha de Adquisición: 20-feb-87
Costo de Adquisición y de las inversiones efectuadas en su mejora (en letra y número)- Se adquiere a la propietaria un lote de 2 parcelas, con una superficie de 2,3240 Has. en un precio de 957.488,00 Ptas (5.754,62 €)
Valor en venta (en letra y número)- Cesión en uso a la Junta de Castilla y León
Frutos y rentas que produce:
Documentación existente relativa al bien y signatura del lugar del Archivo en que obra: Escritura de compra-venta. Negociado de Patrimonio
Documentación Adjunta: Fotografía aérea de la SIGPAC
Observaciones: Cesión a la Junta de Castilla y León para la creación e instalación de un Centro de Investigación Ganadera, según convenio de fecha 16-Mayo-1985.
Variaciones producidas con posterioridad a la fecha de confección del inventario:

SIGPAC

DATOS IDENTIFICATIVOS SIGPAC

Provincia: 34 - PALENCIA

Municipio: 900 - PALENCIA

Agregado: 0

Zona: 0

Polígono: 41

Parcela: 35

Coordenadas UTM del centro	Fecha de vuelo de la foto del centroide de la parcela: 07/2002
	Año de renovación Catastral: 2000
X: 369818,54 Y: 4651791,09 HUSO: 30	Fecha de impresión: 14/02/2007
	Escala aproximada de impresión: 1: 1500





DATOS IDENTIFICATIVOS SIGPAC

Provincia: 34 - PALENCIA

Municipio: 900 - PALENCIA

Agregado: 0 Zona: 0 Poligono: 41 Parcela: 35

Información SIGPAC asociada

A) Relativos al recinto:

Recinto	Uso	Superficie (ha)	Incidencias (1)	Coef. Regadío	Pendiente (%)	Elegible (*)
1	TIERRAS ARABLES	1,841	45	0	5,0	SI

*.- Sólo a efectos de Cultivos Herbáceos

(1) La descripción de las incidencias SIGPAC aparece en el menú de Ayuda del Visor SIGPAC

B) Relativas al arbolado registrado en el recinto:

C) Resumen de datos de la parcela:

Uso	Superficie (ha)
TIERRAS ARABLES	1,841
Superficie Total Parcela	1,8410

**DIPUTACION PROVINCIAL
DE PALENCIA**

Inventario de bienes,

Sello de la Corporación
y rúbrica del Secretario

EPÍGRAFE 1. GRUPO 2º FINCAS RÚSTICAS


Número de orden: 1.2 48		Nombre de la finca: EL TESORO		
Naturaleza del Inmueble: Rústica		Código contable: 200		
Situación: PALENCIA				
Paraje: EL TESORO		Polígono: 41	Parcela: 3	
Linderos: Norte: Camino y parcelas 2 y 7 Sur: Parcelas 8 y 74 de Diputación. Este: Parcelas 4 y 38 de Diputación. Oeste: Parcelas 72 y 73 de Diputación				
Superficies:		2,3600 hectáreas.		
Terreno:		2,3600	Construcción:	
Clase de aprovechamiento: Cultivos de secano				
Clasificación del suelo y calificación urbanística: Rústico				
Naturaleza del Dominio: Dominio Público - Servicio Público.		Título de Propiedad: Escritura de Compra a Dña Pilar Martínez de Azcoitia Calderón, de fecha 20-02-1987, Nº 254 del Notario D. J. Jaime Resino Fernández.		
Signatura de inscripción en el Registro de la Propiedad de: PALENCIA				
Tomo: 1674	Libro: 312	Folio: 186	Finca: 8262	Inscripción: 8ª
Destino y acuerdo que lo hubiese dispuesto: Cesión a la Junta de Castilla y León por acuerdo plenario número 154 de 11/11/1986				
Derechos Reales constituidos a favor:				
Derechos Reales que gravan la finca: Cesión a la Junta de Castilla y León.				

Derechos personales constituidos en relación con la finca:
Fecha de Adquisición: 31828
Costo de Adquisición y de las inversiones efectuadas en su mejora (en letra y número)- Se adquiere a la Propietaria un lote de 3 parcelas, con una superficie de 3,968 Has. en el precio de 1.686.400,00 Ptas. (10.135,47 €)
Valor en venta (en letra y número)- Cesión en uso a la Junta de Castilla y León
Frutos y rentas que produce:
Documentación existente relativa al bien y signatura del lugar del Archivo en que obra: Escritura de compra-venta. Negociado de Patrimonio
Documentación Adjunta: Fotografía aérea de la SIGPAC
Observaciones: Cesión a la Junta de Castilla y León para la creación e instalación de un Centro de Investigación Ganadera, según convenio de fecha 16-Mayo-1985.
Variaciones producidas con posterioridad a la fecha de confección del inventario:

SIGPAC

DATOS IDENTIFICATIVOS SIGPAC

Provincia: 34 - PALENCIA
Municipio: 900 - PALENCIA
Agregado: 0 Zona: 0 Polígono: 41 Parcela: 3



Coordenadas UTM del centro	Fecha de vuelo de la foto del centro de la parcela: 07/2002
	Año de renovación Catastral: 2000
X: 369759,37 Y: 4652011,12 HUSO: 30	Fecha de impresión: 14/02/2007
	Escala aproximada de impresión: 1: 2000





DATOS IDENTIFICATIVOS SIGPAC

Provincia: 34 - PALENCIA

Municipio: 900 - PALENCIA

Agregado: 0 Zona: 0 Polígono: 41 Parcela: 3

Información SIGPAC asociada

A) Relativos al recinto:

Recinto	Uso	Superficie (ha)	Incidencias (1)	Coef. Regadio	Pendiente (%)	Elegible (*)
1	TIERRAS ARABLES	2,2921	45	0	7,2	SI
2	PASTO ARBUSTIVO	0,0479			13,4	NO
3	PASTO ARBUSTIVO	0,0153			6,2	NO

*.- Sólo a efectos de Cultivos Herbáceos

(1) La descripción de las incidencias SIGPAC aparece en el menú de Ayuda del Visor SIGPAC

B) Relativas al arbolado registrado en el recinto:

C) Resumen de datos de la parcela:

Uso	Superficie (ha)
PASTO ARBUSTIVO	0,0632
TIERRAS ARABLES	2,2921
Superficie Total Parcela	2,3553

**DIPUTACION PROVINCIAL
DE PALENCIA**


Inventario de bienes,

Sello de la Corporación
y rúbrica del Secretario

EPIGRAFE 1. GRUPO 2º FINCAS RÚSTICAS

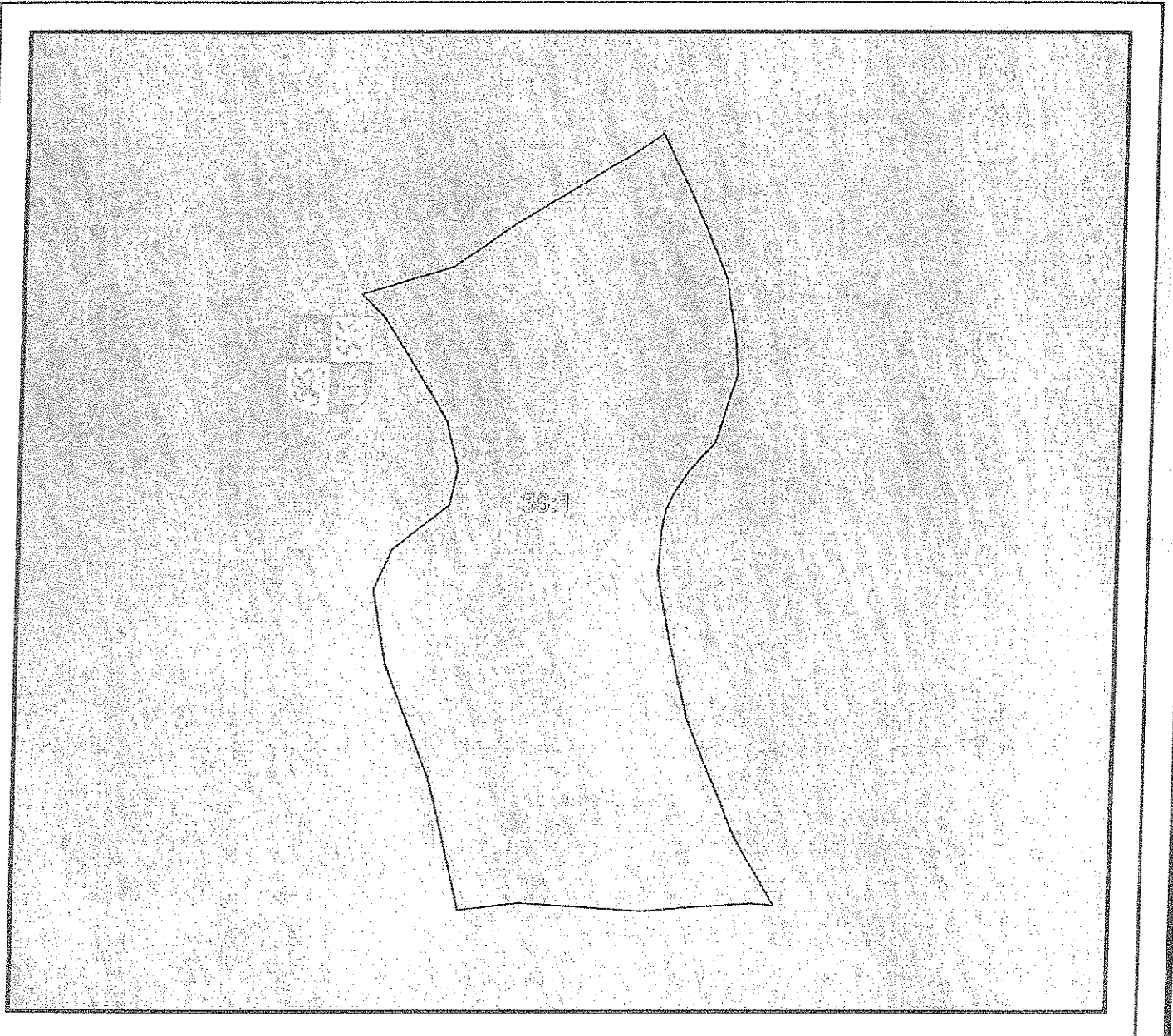
Número de orden: 1.2 49		Nombre de la finca: LA SOLANA		
Naturaleza del Inmueble: Rústica		Código contable: 200		
Situación: PALENCIA				
Paraje: LA SOLANA		Polígono: 41	Parcela: 53	
Linderos:	Norte: Parcela 8 de Diputación. Sur: Parcelas 32 y 33 de Diputación. Este: Parcela 54 de Diputación Oeste: Parcela 35 de Diputación.			
Superficies:	0,6040 hectáreas.			
	Terreno:	0,6040	Construcción:	
Clase de aprovechamiento: Cultivos de secano				
Clasificación del suelo y calificación urbanística: Rústico				
Naturaleza del Dominio: Dominio Público - Servicio Público.	Título de Propiedad: Escritura de Compra a Dña Pilar Martínez de Azcoitia Calderón, de fecha 20-02-1987, Nº 254 del Notario D. J. Jaime Resino Fernández.			
Signatura de inscripción en el Registro de la Propiedad de: PALENCIA				
Tomo: 1515	Libro: 217	Folio: 105	Finca: 2089	Inscripción: 10ª
Destino y acuerdo que lo hubiese dispuesto: Cesión a la Junta de Castilla y León por acuerdo plenario número 154 de 11/11/1986				
Derechos Reales constituidos a favor:				
Derechos Reales que gravan la finca: Cesión a la Junta de Castilla y León.				

Derechos personales constituidos en relación con la finca:
Fecha de Adquisición: 20-feb-87
Costo de Adquisición y de las inversiones efectuadas en su mejora (en letra y número)- Se adquiere a la Propietaria un lote de 3 parcelas, con una superficie de 3,968 Has. en el precio de 1.686.400,00 Ptas. (10.135,47 €)
Valor en venta (en letra y número)- Cesión en uso a la Junta de Castilla y León
Frutos y rentas que produce:
Documentación existente relativa al bien y signatura del lugar del Archivo en que obra: Escritura de compra-venta. Negociado de Patrimonio
Documentación Adjunta: Fotografía aérea de la SIGPAC
Observaciones: Cesión a la Junta de Castilla y León para la creación e instalación de un Centro de Investigación Ganadera, según convenio de fecha 16-Mayo-1985.
Variaciones producidas con posterioridad a la fecha de confección del inventario:



	DATOS IDENTIFICATIVOS SIGPAC			
	Provincia: 34 - PALENCIA Municipio: 900 - PALENCIA Agregado: 0	Zona: 0	Polígono: 41	Parcela: 53

Coordenadas UTM del centro	Fecha de vuelo de la foto del centroide de la parcela: 07/2002
	Año de renovación Catastral: 2000
X: 369914,92 Y: 4651802,66 HUSO: 30	Fecha de impresión: 14/02/2007
	Escala aproximada de impresión: 1: 1000





DATOS IDENTIFICATIVOS SIGPAC

Provincia: 34 - PALENCIA

Municipio: 900 - PALENCIA

Agregado: 0 Zona: 0 Poligono: 41 Parcela: 53

Información SIGPAC asociada

A) Relativos al recinto:

Recinto	Uso	Superficie (ha)	Incidencias (1)	Coef. Regadío	Pendiente (%)	Elegible (*)
1	TIERRAS ARABLES	0,5673	45	0	3,7	SI

*.- Sólo a efectos de Cultivos Herbáceos

(1) La descripción de las incidencias SIGPAC aparece en el menú de Ayuda del Visor SIGPAC

B) Relativas al arbolado registrado en el recinto:

C) Resumen de datos de la parcela:

Uso	Superficie (ha)
TIERRAS ARABLES	0,5673
Superficie Total Parcela	0,5673

**DIPUTACION PROVINCIAL
DE PALENCIA**

Inventario de bienes,

Sello de la Corporación
y rúbrica del Secretario

EPÍGRAFE 1. GRUPO 2º FINCAS RÚSTICAS

Número de orden: 1.2 50		Nombre de la finca: SOLANA		
Naturaleza del Inmueble: Rústica		Código contable: 200		
Situación: PALENCIA				
Paraje: SOLANA		Polígono: 41	Parcela: 66	
Linderos: Norte: Parcela 8 de Diputación. Sur: Parcela 31 de Diputación. Este: Parcelas 30 y 56 de Diputación. Oeste: Parcela 55 de Diputación.				
Superficies:		1,0040 hectáreas.		
	Terreno:	1,0040	Construcción:	
Clase de aprovechamiento: Cultivos de secano				
Clasificación del suelo y calificación urbanística: Rústico				
Naturaleza del Dominio: Dominio Público - Servicio Público.		Título de Propiedad: Escritura de Compra a Dña Pilar Martínez de Azcoitia Calderón, de fecha 20-02-1987, Nº 254 del Notario D. J. Jaime Resino Fernández.		
Signatura de inscripción en el Registro de la Propiedad de: PALENCIA				
Tomo: 1145	Libro: 129	Folio: 85	Finca: 8267	Inscripción: 8ª
Destino y acuerdo que lo hubiese dispuesto: Cesión a la Junta de Castilla y León por acuerdo plenario número 154 de 11/11/1986				
Derechos Reales constituidos a favor:				
Derechos Reales que gravan la finca: Cesión a la Junta de Castilla y León.				

Derechos personales constituidos en relación con la finca:
Fecha de Adquisición: 20-feb-87
Costo de Adquisición y de las inversiones efectuadas en su mejora (en letra y número)- Se adquiere a la Propietaria un lote de 3 parcelas, con una superficie de 3,968-Has. en el precio de 1.686.400-Ptas. (10.135,47 €)
Valor en venta (en letra y número)- Cesión en uso a la Junta de Castilla y León
Frutos y rentas que produce:
Documentación existente relativa al bien y signatura del lugar del Archivo en que obra: Escritura de compra-venta. Negociado de Patrimonio
Documentación Adjunta: Fotografía aérea de la SIGPAC
Observaciones: Cesión a la Junta de Castilla y León para la creación e instalación de un Centro de Investigación Ganadera, según convenio de fecha 16-Mayo-1985.
Variaciones producidas con posterioridad a la fecha de confección del inventario:

SIGPAC

DATOS IDENTIFICATIVOS SIGPAC

Provincia: 34 - PALENCIA

Municipio: 900 - PALENCIA

Agregado: 0

Zona: 0

Polígono: 41

Parcela: 66

Coordenadas UTM del centro	Fecha de vuelo de la foto del centroide de la parcela: 07/2002
	Año de renovación Catastral: 2000
X: 370061,61 Y: 4651850,25 HUSO: 30	Fecha de impresión: 14/02/2007
	Escala aproximada de impresión: 1: 1500





DATOS IDENTIFICATIVOS SIGPAC

Provincia: 34 - PALENCIA

Municipio: 900 - PALENCIA

Agregado: 0 Zona: 0 Polígono: 41 Parcela: 66

Información SIGPAC asociada

A) Relativos al recinto:

Recinto	Uso	Superficie (ha)	Incidencias (1)	Coef. Regadío	Pendiente (%)	Elegible (*)
1	TIERRAS ARABLES	0,8559	45,12	0	4,0	SI

*.- Sólo a efectos de Cultivos Herbáceos

(1) La descripción de las incidencias SIGPAC aparece en el menú de Ayuda del Visor SIGPAC


B) Relativas al arbolado registrado en el recinto:

C) Resumen de datos de la parcela:

Uso	Superficie (ha)
TIERRAS ARABLES	0,8559
Superficie Total Parcela	0,8559

**DIPUTACION PROVINCIAL
DE PALENCIA**

Inventario de bienes,

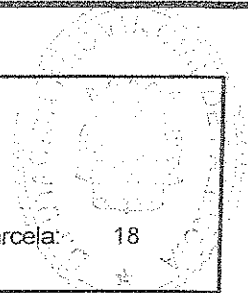


Sello de la Corporación
y rúbrica del Secretario

EPIGRAFE I. GRUPO 2º FINCAS RÚSTICAS

Número de orden: 1.2 51		Nombre de la finca: CENIZALES		
Naturaleza del Inmueble: Rústica		Código contable: 200		
Situación: PALENCIA				
Paraje: CENIZALES		Polígono: 42	Parcela: 18	
Linderos: Norte: Parcelas 42 y 43 de Diputación. Sur: Camino del Tesoro Este: Parcelas 17, 40 y 41 de Diputación. Oeste: Parcela 19				
Superficies:		0,8980 hectáreas.		
		Terreno:	0,8980	Construcción:
Clase de aprovechamiento: Cultivos de secano				
Clasificación del suelo y calificación urbanística: Rústico				
Naturaleza del Dominio: Dominio Público - Servicio Público.		Título de Propiedad: Escritura de Compra a Dña Luz María Martínez Díez, de fecha 20-02-1987, Nº 255 del Notario D. J. Jaime Resino Fernández.		
Signatura de inscripción en el Registro de la Propiedad de: PALENCIA				
Tomo: 2425	Libro: 792	Folio: 106	Finca: 2016	Inscripción: 6ª
Destino y acuerdo que lo hubiese dispuesto: Cesión a la Junta de Castilla y León por acuerdo plenario número 154 de 11/11/1986				
Derechos Reales constituidos a favor:				
Derechos Reales que gravan la finca: Cesión a la Junta de Castilla y León.				

Derechos personales constituidos en relación con la finca:
Fecha de Adquisición: 20-feb-87
Costo de Adquisición y de las inversiones efectuadas en su mejora (en letra y número)- Adquisición por 269.400,00 Ptas. (1.619,13 €)
Valor en venta (en letra y número)- Cesión en uso a la Junta de Castilla y León
Frutos y rentas que produce:
Documentación existente relativa al bien y signatura del lugar del Archivo en que obra: Escritura de compra-venta. Negociado de Patrimonio
Documentación Adjunta: Fotografía aérea de la SIGPAC
Observaciones: Cesión a la Junta de Castilla y León para la creación e instalación de un Centro de Investigación Ganadera, según convenio de fecha 16-Mayo-1985.
Variaciones producidas con posterioridad a la fecha de confección del inventario:



	DATOS IDENTIFICATIVOS SIGPAC				
	Provincia: 34 - PALENCIA	Municipio: 900 - PALENCIA	Agregado: 0	Zona: 0	Polígono: 42

Coordenadas UTM del centro	Fecha de vuelo de la foto del centro de la parcela: 07/2002
	Año de renovación Catastral: 2000
X: 370123,17 Y: 4652192,31 HUSO: 30	Fecha de impresión: 14/02/2007
	Escala aproximada de impresión: 1: 1000





DATOS IDENTIFICATIVOS SIGPAC

Provincia: 34 - PALENCIA

Municipio: 900 - PALENCIA

Agregado: 0 Zona: 0 Polígono: 42 Parcela: 18

Información SIGPAC asociada

A) Relativos al recinto:

Recinto	Uso	Superficie (ha)	Incidencias (1)	Coef. Regadío	Pendiente (%)	Elegible (*)
1	TIERRAS ARABLES	0,7415	45	0	9,3	SI
2	PASTO ARBUSTIVO	0,0412			9,4	NO
3	PASTO ARBUSTIVO	0,03			8,5	NO

*.- Sólo a efectos de Cultivos Herbáceos

(1) La descripción de las incidencias SIGPAC aparece en el menú de Ayuda del Visor SIGPAC

B) Relativas al arbolado registrado en el recinto:

C) Resumen de datos de la parcela:

Uso	Superficie (ha)
PASTO ARBUSTIVO	0,0712
TIERRAS ARABLES	0,7415
Superficie Total Parcela	0,8126

**DIPUTACION PROVINCIAL
DE PALENCIA**

Inventario de bienes,

Sello de la Corporación
y rúbrica del Secretario

EPÍGRAFE 1. GRUPO 2º FINCAS RÚSTICAS

Número de orden: 1.2 52		Nombre de la finca: TRAVESÍA VIÑALTA		
Naturaleza del Inmueble: Rústica		Código contable: 200		
Situación: PALENCIA				
Paraje: TRAVESÍA VIÑALTA		Polígono: 41	Parcela: 45	
Linderos: Norte: Parcela 15 Sur: Parcelas 19 y 20 de Diputación. Este: Parcelas 16 y 17 de Diputación. Oeste: Parcela 44 de Diputación				
Superficies:		0,4520 hectáreas.		
		Terreno:	0,4520	Construcción:
Clase de aprovechamiento: Cultivos de secano				
Clasificación del suelo y calificación urbanística: Rústico				
Naturaleza del Dominio: Dominio Público - Servicio Público.		Título de Propiedad: Escritura de Compra a D. Félix Castrillejo Tapia de fecha 20-02-1987, Nº 256 del Notario D. J. Jaime Resino Fernández.		
Signatura de inscripción en el Registro de la Propiedad de: PALENCIA				
Tomo: 1374	Libro: 166	Folio: 152	Finca: 4111	Inscripción: 9ª
Destino y acuerdo que lo hubiese dispuesto: Cesión a la Junta de Castilla y León por acuerdo plenario número 154 de 11/11/1986				
Derechos Reales constituidos a favor:				
Derechos Reales que gravan la finca: Cesión a la Junta de Castilla y León.				

Derechos personales constituidos en relación con la finca:
Fecha de Adquisición: 20-feb-87
Costo de Adquisición y de las inversiones efectuadas en su mejora (en letra y número)- Adquisición por 180.800,00 Ptas. (1.086,63 €)
Valor en venta (en letra y número)- Cesión en uso a la Junta de Castilla y León
Frutos y rentas que produce:
Documentación existente relativa al bien y signatura del lugar del Archivo en que obra: Escritura de compra-venta. Negociado de Patrimonio
Documentación Adjunta: Fotografía aérea de la SIGPAC
Observaciones: Cesión a la Junta de Castilla y León para la creación e instalación de un Centro de Investigación Ganadera, según convenio de fecha 16-Mayo-1985.
Variaciones producidas con posterioridad a la fecha de confección del inventario:

SIGPAC

DATOS IDENTIFICATIVOS SIGPAC

Provincia: 34 - PALENCIA

Municipio: 900 - PALENCIA

Agregado: 0

Zona: 0

Polígono: 41

Parcela: 45

Coordenadas UTM del centro	Fecha de vuelo de la foto del centroide de la parcela: 07/2002
	Año de renovación Catastral: 2000
X: 370747,16 Y: 4652051,48 HUSO: 30	Fecha de impresión: 14/02/2007
	Escala aproximada de impresión: 1: 1000





DATOS IDENTIFICATIVOS SIGPAC

Provincia: 34 - PALENCIA

Municipio: 900 - PALENCIA

Agregado: 0 Zona: 0 Polígono: 41 Parcela: 45

Información SIGPAC asociada

A) Relativos al recinto:

Recinto	Uso	Superficie (ha)	Incidencias (1)	Coef. Regadío	Pendiente (%)	Elegible (*)
1	TIERRAS ARABLES	0,4414	45,12	0	7,2	SI

*.- Sólo a efectos de Cultivos Herbáceos

(1) La descripción de las incidencias SIGPAC aparece en el menú de Ayuda del Visor SIGPAC

B) Relativas al arbolado registrado en el recinto:

C) Resumen de datos de la parcela:

Uso	Superficie (ha)
TIERRAS ARABLES	0,4414
Superficie Total Parcela	0,4414

**DIPUTACION PROVINCIAL
DE PALENCIA**

Inventario de bienes,




Sello de la Corporación
y rúbrica del Secretario

EPÍGRAFE I. GRUPO 2º FINCAS RÚSTICAS

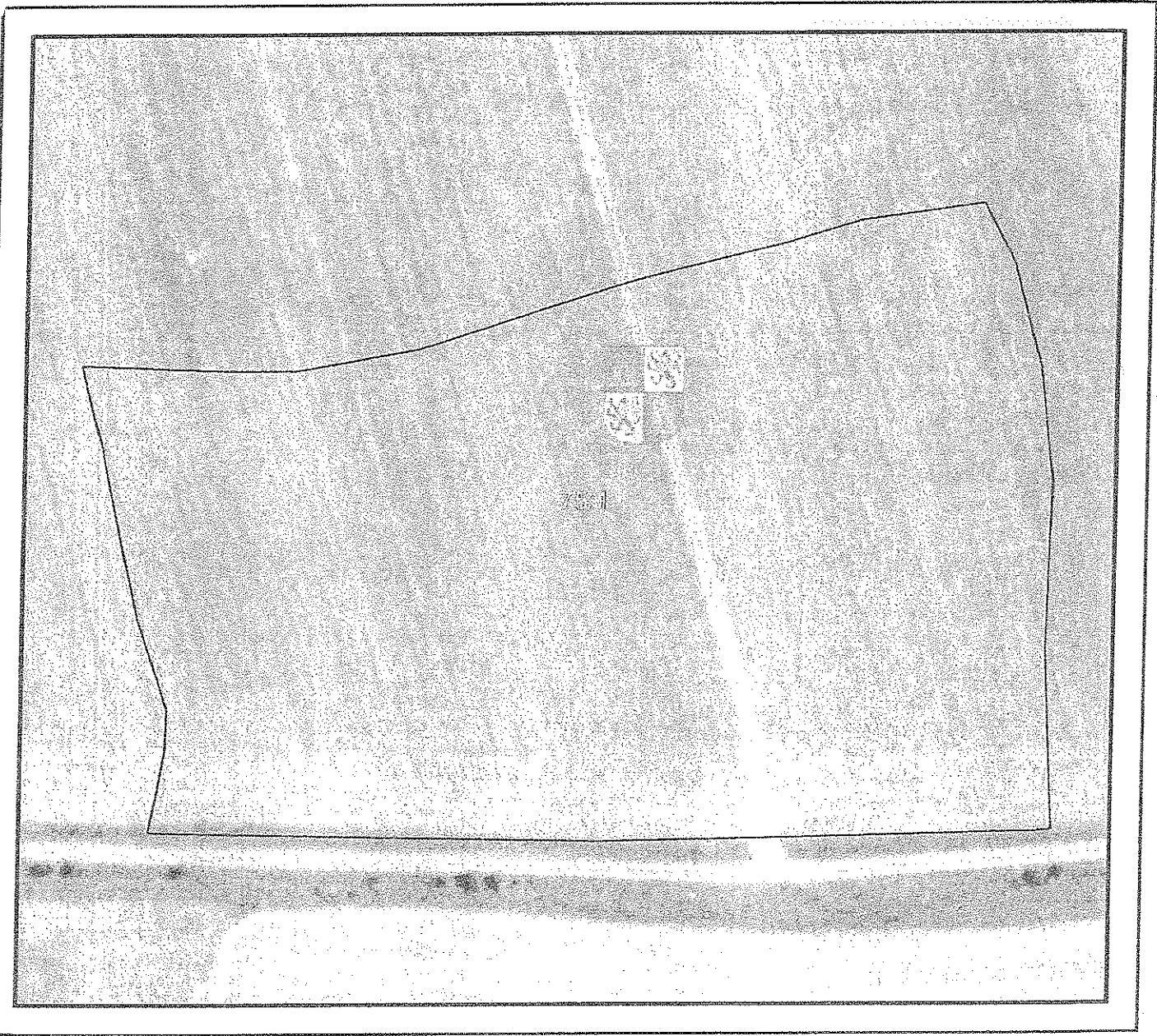
Número de orden: 1.2 53		Nombre de la finca: CARREAUTILLA		
Naturaleza del Inmueble: Rústica		Código contable: 200		
Situación: PALENCIA				
Paraje: CARREAUTILLA		Polígono: 41	Parcela: 75	
Linderos: Norte: Parcela 74 y 35 de Diputación. Sur: Camino. Este: Parcela 34 de Diputación. Oeste: Parcela 76 de Diputación.				
Superficies:		1,3720 hectáreas.		
		Terreno:	1,3720	Construcción:
Clase de aprovechamiento: Cultivos de secano				
Clasificación del suelo y calificación urbanística: Rústico				
Naturaleza del Dominio: Dominio Público - Servicio Público.		Título de Propiedad: Escritura de Compra a Dña María Dolores Tejeda Sancho y otros de fecha 20-02-1987, Nº 257 del Notario D. J. Jaime Resino Fernández.		
Signatura de inscripción en el Registro de la Propiedad de: PALENCIA -PENDIENTE INSCRIPCIÓN A NOMBRE DE DIPUTACIÓN. CONSTA INSCRIPCIÓN ANTERIOR.				
Tomo: 1375	Libro:	Folio: 200	Finca: 9789	Inscripción:
Destino y acuerdo que lo hubiese dispuesto: Cesión a la Junta de Castilla y León por acuerdo plenario número 154 de 11/11/1986				
Derechos Reales constituidos a favor:				
Derechos Reales que gravan la finca: Cesión a la Junta de Castilla y León.				

Derechos personales constituidos en relación con la finca:
Fecha de Adquisición: 20-feb-87
Costo de Adquisición y de las inversiones efectuadas en su mejora (en letra y número)- Adquisición por 489.500 Ptas. (2.941,95 €)
Valor en venta (en letra y número)- Cesión en uso a la Junta de Castilla y León
Frutos y rentas que produce:
Documentación existente relativa al bien y signatura del lugar del Archivo en que obra: Escritura de compra-venta. Negociado de Patrimonio
Documentación Adjunta: Fotografía aérea de la SIGPAC
Observaciones: Cesión a la Junta de Castilla y León para la creación e instalación de un Centro de Investigación Ganadera, según convenio de fecha 16-Mayo-1985.
Variaciones producidas con posterioridad a la fecha de confección del inventario:



SIGPAC	DATOS IDENTIFICATIVOS SIGPAC			
	Provincia: 34 - PALENCIA	Municipio: 900 - PALENCIA	Agregado: 0	Zona: 0
	Polígono: 41	Parcela: 75		

Coordenadas UTM del centro	Fecha de vuelo de la foto del centroide de la parcela: 07/2002	
	Año de renovación Catastral:	2000
X: 369742,29 Y: 4651657,88 HUSO: 30	Fecha de impresión:	14/02/2007
	Escala aproximada de impresión:	1: 1000





DATOS IDENTIFICATIVOS SIGPAC

Provincia: 34 - PALENCIA

Municipio: 900 - PALENCIA

Agregado: 0 Zona: 0 Poligono: 41 Parcela: 75

Información SIGPAC asociada

A) Relativos al recinto:

Recinto	Uso	Superficie (ha)	Incidencias (1)	Coef. Regadío	Pendiente (%)	Elegible (*)
1	TIERRAS ARABLES	1,3839	12,45	0	7,7	SI

*.- Sólo a efectos de Cultivos Herbáceos

(1) La descripción de las incidencias SIGPAC aparece en el menú de Ayuda del Visor SIGPAC

B) Relativas al arbolado registrado en el recinto:

C) Resumen de datos de la parcela:

Uso	Superficie (ha)
TIERRAS ARABLES	1,3839
Superficie Total Parcela	1,3839

**DIPUTACION PROVINCIAL
DE PALENCIA**

Inventario de bienes,

Sello de la Corporación
y rúbrica del Secretario

EPÍGRAFE I. GRUPO 2º FINCAS RÚSTICAS

Número de orden: 1.2 54		Nombre de la finca: CARBONEROS		
Naturaleza del Inmueble: Rústica		Código contable: 200		
Situación: PALENCIA				
Paraje: CARBONEROS		Polígono: 41	Parcela: 46	
Linderos: Norte: Parcelas 44 y 45 de Diputación. Sur: Parcelas 21, 22 y 25 de Diputación. Este: Parcelas 19 y 20 Oeste: Parcelas 48 y 52 de Diputación.				
Superficies:		0,8640 hectáreas.		
		Terreno:	0,8640	Construcción:
Clase de aprovechamiento: Cultivos de secano.				
Clasificación del suelo y calificación urbanística: Rústico				
Naturaleza del Dominio: Dominio Público - Servicio Público.		Título de Propiedad: Escritura de Compra a la SAT Nº 3864 de fecha 20-02-1987, Nº 258 del Notario D. J. Jaime Resino Fernández.		
Signatura de inscripción en el Registro de la Propiedad de: PALENCIA				
Tomo: 1230	Libro: 138	Folio: 111	Finca: 8552	Inscripción: 6ª
Destino y acuerdo que lo hubiese dispuesto: Cesión a la Junta de Castilla y León por acuerdo plenario número 154 de 11/11/1986				
Derechos Reales constituidos a favor:				
Derechos Reales que gravan la finca: Cesión a la Junta de Castilla y León.				

Derechos personales constituidos en relación con la finca:
Fecha de Adquisición: 20-feb-87
Costo de Adquisición y de las inversiones efectuadas en su mejora (en letra y número)- Se adquieren a los propietarios un lote de 5 parcelas, con una superficie de 3,4780-Has. en el precio de 1.130.350 Ptas. (6.793,54 €)
Valor en venta (en letra y número)- Cesión en uso a la Junta de Castilla y León
Frutos y rentas que produce:
Documentación existente relativa al bien y signatura del lugar del Archivo en que obra: Escritura de compra-venta. Negociado de Patrimonio
Documentación Adjunta: Fotografía aérea de la SIGPAC
Observaciones: Cesión a la Junta de Castilla y León para la creación e instalación de un Centro de Investigación Ganadera, según convenio de fecha 16-Mayo-1985.
Variaciones producidas con posterioridad a la fecha de confección del inventario:

SIGPAC

DATOS IDENTIFICATIVOS SIGPAC

Provincia: 34 - PALENCIA


Municipio: 900 - PALENCIA

Agregado: 0

Zona: 0

Polígono: 41

Parcela: 46



Coordenadas UTM del centro	Fecha de vuelo de la foto del centro de la parcela: 07/2002
	Año de renovación Catastral: 2000
X: 370813,43 Y: 4651910,60 HUSO: 30	Fecha de impresión: 14/02/2007
	Escala aproximada de impresión: 1: 1500





DATOS IDENTIFICATIVOS SIGPAC

Provincia: 34 - PALENCIA

Municipio: 900 - PALENCIA

Agregado: 0 Zona: 0 Polígono: 41 Parcela: 46

Información SIGPAC asociada

A) Relativos al recinto:

Recinto	Uso	Superficie (ha)	Incidencias (1)	Coef. Regadío	Pendiente (%)	Elegible (*)
1	TIERRAS ARABLES	0,7789	12,45	0	5,5	SI
2	PASTO ARBUSTIVO	0,0405			11,0	NO
4	PASTO ARBUSTIVO	0,0181			13,5	NO

*.- Sólo a efectos de Cultivos Herbáceos

(1) La descripción de las incidencias SIGPAC aparece en el menú de Ayuda del Visor SIGPAC

B) Relativas al arbolado registrado en el recinto:

C) Resumen de datos de la parcela:

Uso	Superficie (ha)
PASTO ARBUSTIVO	0,0586
TIERRAS ARABLES	0,7789
Superficie Total Parcela	0,8375

**DIPUTACION PROVINCIAL
DE PALENCIA**

Inventario de bienes,

Sello de la Corporación
y rúbrica del Secretario

EPÍGRAFE I. GRUPO 2º FINCAS RÚSTICAS

Número de orden: 1.2 55		Nombre de la finca: SAN PEDRO		
Naturaleza del Inmueble: Rústica		Código contable: 200		
Situación: PALENCIA				
Paraje: SAN PEDRO		Polígono: 39	Parcela: 2	
Linderos: Norte: Camino. Sur: Parcelas 25 y 26 Este: Parcela 3 de Diputación. Oeste: Parcela 81				
Superficies:		0,2620 hectáreas.		
		Terreno:	0,2620	Construcción:
Clase de aprovechamiento: Cultivos de secano				
Clasificación del suelo y calificación urbanística: Rústico				
Naturaleza del Dominio: Dominio Público - Servicio Público.		Título de Propiedad: Escritura de Compra a la SAT Nº 3864 de fecha 20-02-1987, Nº 258 del Notario D. J. Jaime Resino Fernández.		
Signatura de inscripción en el Registro de la Propiedad de: PALENCIA				
Tomo: 1319	Libro: 152	Folio: 247	Finca: 3371	Inscripción: 9ª
Destino y acuerdo que lo hubiese dispuesto: Cesión a la Junta de Castilla y León por acuerdo plenario número 154 de 11/11/1986				
Derechos Reales constituidos a favor:				
Derechos Reales que gravan la finca: Cesión a la Junta de Castilla y León.				

Derechos personales constituidos en relación con la finca:
Fecha de Adquisición: 20-feb-87
Costo de Adquisición y de las inversiones efectuadas en su mejora (en letra y número)- Se adquieren a los propietarios un lote de 5 parcelas, con una superficie de 3,4780-Has. en el precio de 1.130.350 Ptas. (6.793,54 €)
Valor en venta (en letra y número)- Cesión en uso a la Junta de Castilla y León
Frutos y rentas que produce:
Documentación existente relativa al bien y signatura del lugar del Archivo en que obra: Escritura de compra-venta. Negociado de Patrimonio
Documentación Adjunta: Fotografía aérea de la SIGPAC
Observaciones: Cesión a la Junta de Castilla y León para la creación e instalación de un Centro de Investigación Ganadera, según convenio de fecha 16-Mayo-1985.
Variaciones producidas con posterioridad a la fecha de confección del inventario:

DATOS IDENTIFICATIVOS SIGPAC



Provincia: 34 - PALENCIA

Municipio: 900 - PALENCIA

Agregado: 0

Zona: 0

Polígono: 39

Parcela: 2

Coordenadas UTM del centro	Fecha de vuelo de la foto del centroide de la parcela: 07/2002
	Año de renovación Catastral: 2000
X: 370762,89 Y: 4651703,78 HUSO: 30	Fecha de impresión: 14/02/2007
	Escala aproximada de impresión: 1: 1000





DATOS IDENTIFICATIVOS SIGPAC

Provincia: 34 - PALENCIA

Municipio: 900 - PALENCIA

Agregado: 0

Zona: 0

Polígono: 39

Parcela: 2

Información SIGPAC asociada

A) Relativos al recinto:

Recinto	Uso	Superficie (ha)	Incidencias (1)	Coef. Regadío	Pendiente (%)	Elegible (*)
1	TIERRAS ARABLES	0,2492	11,45	0	6,6	SI
2	PASTO ARBUSTIVO	0,0109			6,7	NO

*.- Sólo a efectos de Cultivos Herbáceos

(1) La descripción de las incidencias SIGPAC aparece en el menú de Ayuda del Visor SIGPAC

B) Relativas al arbolado registrado en el recinto:

C) Resumen de datos de la parcela:

Uso	Superficie (ha)
PASTO ARBUSTIVO	0,0109
TIERRAS ARABLES	0,2492
Superficie Total Parcela	0,2600

**DIPUTACION PROVINCIAL
DE PALENCIA**

Inventario de bienes,

Sello de la Corporación
y rúbrica del Secretario

EPIGRAFE I. GRUPO 2º FINCAS RÚSTICAS

Número de orden: 1.2 56		Nombre de la finca: ARROYO DE MIGUEL PELAEZ	
Naturaleza del Inmueble: Rústica		Código contable: 200	
Situación: PALENCIA			
Paraje: ARROYO MIGUEL PELAEZ		Polígono: 41	Parcela: 16
Linderos: Norte: Parcela 15 y camino servidumbre del Canal de Castilla. Sur: Parcelas 45 y 17 de Diputación. Este: Camino de servidumbre del Canal de Castilla y Parcela 17 de Diputación. Oeste: Parcelas 15 y 45 de Diputación.			
Superficies:		0,5960 hectáreas.	
	Terreno:	0,5960	Construcción:
Clase de aprovechamiento: Cultivos de secano			
Clasificación del suelo y calificación urbanística: Rústico			
Naturaleza del Dominio: Dominio Público - Servicio Público.		Título de Propiedad: Escritura de Compra a la SAT Nº 3864 de fecha 20-02-1987, Nº 258 del Notario D. J. Jaime Resino Fernández.	
Signatura de inscripción en el Registro de la Propiedad de: PALENCIA			
Tomo: 380	Libro: 46	Folio: 79	Inscripción: 2565 9ª
Destino y acuerdo que lo hubiese dispuesto: Cesión a la Junta de Castilla y León por acuerdo plenario número 154 de 11/11/1986			
Derechos Reales constituidos a favor:			
Derechos Reales que gravan la finca: Cesión a la Junta de Castilla y León.			

Derechos personales constituidos en relación con la finca:
Fecha de Adquisición: 20-feb-87
Costo de Adquisición y de las inversiones efectuadas en su mejora (en letra y número)- Se adquieren a los propietarios un lote de 5 parcelas, con una superficie de 3,4780-Has. en el precio de 1.130.350 Ptas. (6.793,54 €)
Valor en venta (en letra y número)- Cesión en uso a la Junta de Castilla y León
Frutos y rentas que produce:
Documentación existente relativa al bien y signatura del lugar del Archivo en que obra: Escritura de compra-venta. Negociado de Patrimonio
Documentación Adjunta: Fotografía aérea de la SIGPAC
Observaciones: Cesión a la Junta de Castilla y León para la creación e instalación de un Centro de Investigación Ganadera, según convenio de fecha 16-Mayo-1985.
Variaciones producidas con posterioridad a la fecha de confección del inventario:

DATOS IDENTIFICATIVOS SIGPAC

SIGPAC

Provincia: 34 - PALENCIA

Municipio: 900 - PALENCIA

Agregado: 0

Zona: 0

Polígono: 41

Parcela: 16

Coordenadas UTM del centro	Fecha de vuelo de la foto del centroide de la parcela: 07/2002
	Año de renovación Catastral: 2000
X: 370774,29 Y: 4652119,03 HUSO: 30	Fecha de impresión: 14/02/2007
	Escala aproximada de impresión: 1: 1000





DATOS IDENTIFICATIVOS SIGPAC

Provincia: 34 - PALENCIA

Municipio: 900 - PALENCIA

Agregado: 0 Zona: 0 Polígono: 41 Parcela: 16

Información SIGPAC asociada

A) Relativos al recinto:

Recinto	Uso	Superficie (ha)	Incidencias (1)	Coef. Regadío	Pendiente (%)	Elegible (*)
1	TIERRAS ARABLES	0,5451	45,12	0	5,4	SI
2	PASTO ARBUSTIVO	0,0452			4,7	NO

*.- Sólo a efectos de Cultivos Herbáceos

(1) La descripción de las incidencias SIGPAC aparece en el menú de Ayuda del Visor SIGPAC

B) Relativas al arbolado registrado en el recinto:

C) Resumen de datos de la parcela:

Uso	Superficie (ha)
PASTO ARBUSTIVO	0,0452
TIERRAS ARABLES	0,5451
Superficie Total Parcela	0,5903

**DIPUTACION PROVINCIAL
DE PALENCIA**

Inventario de bienes,



Sello de la Corporación
y rúbrica del Secretario

EPIGRAFE 1. GRUPO 2º FINCAS RÚSTICAS

Número de orden: 1.2 57		Nombre de la finca: CARREVADAS		
Naturaleza del Inmueble: Rústica		Código contable: 200		
Situación: PALENCIA				
Paraje: CARREVADAS		Polígono: 41	Parcela: 41	
Linderos: Norte: Parcelas 12 y 40 de Diputación. Sur: Parcela 59 de Diputación Este: Parcela 12. Oeste: Parcelas 40 y 59 de Diputación.				
Superficies:		1,0560 hectáreas.		
		Terreno:	1,0560	Construcción:
Clase de aprovechamiento: Cultivos de secano				
Clasificación del suelo y calificación urbanística: Rústico				
Naturaleza del Dominio: Dominio Público - Servicio Público.		Título de Propiedad: Escritura de Compra a la SAT Nº 3864 de fecha 20-02-1987, Nº 258 del Notario D. J. Jaime Resino Fernández.		
Signatura de inscripción en el Registro de la Propiedad de: PALENCIA				
Tomo: 2048	Libro: 536	Folio: 121	Finca: 9276	Inscripción: 7ª
Destino y acuerdo que lo hubiese dispuesto: Cesión a la Junta de Castilla y León por acuerdo plenario número 154 de 11/11/1986				
Derechos Reales constituidos a favor:				
Derechos Reales que gravan la finca: Cesión a la Junta de Castilla y León.				

Derechos personales constituidos en relación con la finca:
Fecha de Adquisición: 20-feb-87
Costo de Adquisición y de las inversiones efectuadas en su mejora (en letra y número) -Se adquieren a los propietarios un lote de 5 parcelas, con una superficie de 3,4780-Has. en el precio de 1.130.350 Ptas. (6.793,54 €)
Valor en venta (en letra y número) - Cesión en uso a la Junta de Castilla y León
Frutos y rentas que produce:
Documentación existente relativa al bien y signatura del lugar del Archivo en que obra: Escritura de compra-venta. Negociado de Patrimonio
Documentación Adjunta: Fotografía aérea de la SIGPAC
Observaciones: Cesión a la Junta de Castilla y León para la creación e instalación de un Centro de Investigación Ganadera, según convenio de fecha 16-Mayo-1985.
Variaciones producidas con posterioridad a la fecha de confección del inventario:

DATOS IDENTIFICATIVOS SIGPAC


SIGPAC

Provincia: 34 - PALENCIA
 Municipio: 900 - PALENCIA
 Agregado: 0

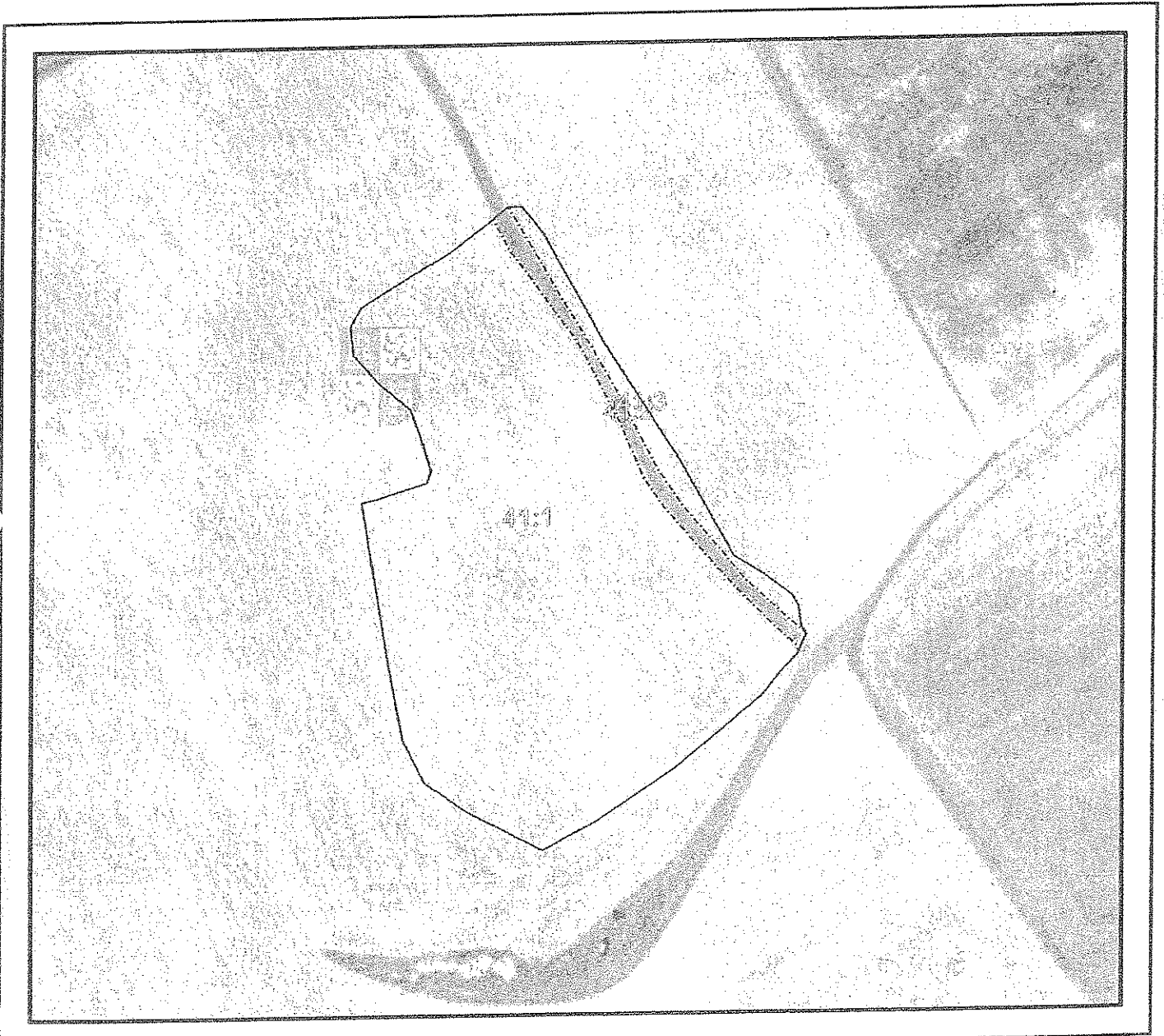
Zona: 0

Polígono: 41

Parcela: 41



Coordenadas UTM del centro	Fecha de vuelo de la foto del centro de la parcela: 07/2002
	Año de renovación Catastral: 2000
X: 370359,91 Y: 4652059,09 HUSO: 30	Fecha de impresión: 14/02/2007
	Escala aproximada de impresión: 1: 1500





DATOS IDENTIFICATIVOS SIGPAC

Provincia: 34 - PALENCIA

Municipio: 900 - PALENCIA

Agregado: 0 Zona: 0 Polígono: 41 Parcela: 41

Información SIGPAC asociada

A) Relativos al recinto:

Recinto	Uso	Superficie (ha)	Incidencias (1)	Coef. Regadío	Pendiente (%)	Elegible (*)
1	TIERRAS ARABLES	0,9788	45	0	7,1	SI
2	PASTO ARBUSTIVO	0,0487			9,1	NO
3	TIERRAS ARABLES	0,0518	45	0	9,3	SI

*.- Sólo a efectos de Cultivos Herbáceos

(1) La descripción de las incidencias SIGPAC aparece en el menú de Ayuda del Visor SIGPAC

B) Relativas al arbolado registrado en el recinto:

C) Resumen de datos de la parcela:

Uso	Superficie (ha)
PASTO ARBUSTIVO	0,0487
TIERRAS ARABLES	1,0306
Superficie Total Parcela	1,0793

**DIPUTACION PROVINCIAL
DE PALENCIA**

Inventario de bienes,

Sello de la Corporación
y rúbrica del Secretario

EPÍGRAFE 1. GRUPO 2º FINCAS RÚSTICAS

Número de orden: 1.2 58		Nombre de la finca: CARREAUTILLA		
Naturaleza del Inmueble: Rústica		Código contable: 200200		
Situación: PALENCIA				
Paraje: CARREAUTILLA		Polígono: 41	Parcela: 38	
Linderos: Norte: Parcelas 3 y 4 de Diputación. Sur: Camino que la separa de la parcela 8 de Diputación. Este: Parcela 4 de Diputación Oeste: Parcela 3 de Diputación.				
Superficies:		0,7800 hectáreas.		
		Terreno:	0,7800	Construcción:
Clase de aprovechamiento: Cultivos de secano				
Clasificación del suelo y calificación urbanística: Rústico				
Naturaleza del Dominio: Dominio Público - Servicio Público.		Título de Propiedad: Escritura de Compra a la SAT Nº 3864 de fecha 20-02-1987, Nº 258 del Notario D. J. Jaime Resino Fernández.		
Signatura de inscripción en el Registro de la Propiedad de: PALENCIA				
Tomo: 1335	Libro: 155	Folio: 64	Finca: 9307	Inscripción: 6ª
Destino y acuerdo que lo hubiese dispuesto: Cesión a la Junta de Castilla y León por acuerdo plenario número 154 de 11/11/1986				
Derechos Reales constituidos a favor:				
Derechos Reales que gravan la finca: Cesión a la Junta de Castilla y León.				

Derechos personales constituidos en relación con la finca:
Fecha de Adquisición: 20-feb-87
Costo de Adquisición y de las inversiones efectuadas en su mejora (en letra y número)- Se adquieren a los propietarios un lote de 5 parcelas, con una superficie de 3,4780-Has. en el precio de 1.130.350 Ptas. (6.793,54 €)
Valor en venta (en letra y número)- Cesión en uso a la Junta de Castilla y León
Frutos y rentas que produce:
Documentación existente relativa al bien y signatura del lugar del Archivo en que obra: Escritura de compra-venta. Negociado de Patrimonio
Documentación Adjunta: Fotografía aérea de la SIGPAC
Observaciones: Cesión a la Junta de Castilla y León para la creación e instalación de un Centro de Investigación Ganadera, según convenio de fecha 16-Mayo-1985.
Variaciones producidas con posterioridad a la fecha de confección del inventario:

SIGPAC

DATOS IDENTIFICATIVOS SIGPAC

Provincia: 34 - PALENCIA
 Municipio: 900 - PALENCIA
 Agregado: 0

Zona: 0

Polígono: 41

Parcela: 38

Coordenadas UTM del centro	Fecha de vuelo de la foto del centroide de la parcela: 07/2002
	Año de renovación Catastral: 2000
X: 369873,89 Y: 4651962,42 HUSO: 30	Fecha de impresión: 14/02/2007
	Escala aproximada de impresión: 1: 1000





DATOS IDENTIFICATIVOS SIGPAC

Provincia: 34 - PALENCIA

Municipio: 900 - PALENCIA

Agregado: 0 Zona: 0 Polígono: 41 Parcela: 38

Información SIGPAC asociada

A) Relativos al recinto:

Recinto	Uso	Superficie (ha)	Incidencias (1)	Coef. Regadío	Pendiente (%)	Elegible (*)
1	TIERRAS ARABLES	0,6156	45,12	0	7,4	SI
3	PASTO ARBUSTIVO	0,0388			17,4	NO

*.- Sólo a efectos de Cultivos Herbáceos

(1) La descripción de las incidencias SIGPAC aparece en el menú de Ayuda del Visor SIGPAC

B) Relativas al arbolado registrado en el recinto:

C) Resumen de datos de la parcela:

Uso	Superficie (ha)
TIERRAS ARABLES	0,6156
PASTO ARBUSTIVO	0,0388
Superficie Total Parcela	0,6544

**DIPUTACION PROVINCIAL
DE PALENCIA**


Inventario de bienes,

Sello de la Corporación
y rúbrica del Secretario

EPÍGRAFE 1. GRUPO 2º FINCAS RÚSTICAS

Número de orden: 1.2 59		Nombre de la finca: CARREAUTILLA		
Naturaleza del Inmueble: Rústica		Código contable: 200		
Situación: PALENCIA				
Paraje: CARREAUTILLA		Polígono: 40	Parcela: 10	
Linderos: Norte: Camino Sur: Parcela 13 de Diputación. Este: Parcelas 11 y 12 de Diputación. Oeste: Parcela 9 de Diputación.				
Superficies:		1,9600 hectáreas.		
		Terreno:	1,9600	Construcción:
Clase de aprovechamiento: Cultivos de secano				
Clasificación del suelo y calificación urbanística: Rústico				
Naturaleza del Dominio: Dominio Público - Servicio Público.		Título de Propiedad: Escritura de Compra a Dña Amelia Alonso Maestro e Hijos de fecha 20-02-1987, Nº 259 del Notario D. J. Jaime Resino Fernández.		
Signatura de inscripción en el Registro de la Propiedad de: PALENCIA -PENDIENTE INSCRIPCIÓN A NOMBRE DE DIPUTACIÓN. CONSTA INSCRIPCIÓN ANTERIOR.				
Tomo: 1555	Libro: 234	Folio: 214	Finca: 14743	Inscripción: NO HAY
Destino y acuerdo que lo hubiese dispuesto: Cesión a la Junta de Castilla y León por acuerdo plenario número 154 de 11/11/1986				
Derechos Reales constituidos a favor:				
Derechos Reales que gravan la finca: Cesión a la Junta de Castilla y León.				

Derechos personales constituidos en relación con la finca:
Fecha de Adquisición: 20-feb-87
Costo de Adquisición y de las inversiones efectuadas en su mejora (en letra y número)- Se adquieren a los propietarios un lote de 5 parcelas, con una superficie de 3,4780 Has. en el precio de 1.130.350,00 Ptas. (6.793,54 €)
Valor en venta (en letra y número)- Cesión en uso a la Junta de Castilla y León
Frutos y rentas que produce:
Documentación existente relativa al bien y signatura del lugar del Archivo en que obra: Escritura de compra-venta. Negociado de Patrimonio
Documentación Adjunta: Fotografía aérea de la SIGPAC
Observaciones: Cesión a la Junta de Castilla y León para la creación e instalación de un Centro de Investigación Ganadera, según convenio de fecha 16-Mayo-1985.
Variaciones producidas con posterioridad a la fecha de confección del inventario:

	DATOS IDENTIFICATIVOS SIGPAC			
	Provincia: 34 - PALENCIA Municipio: 900 - PALENCIA Agregado: 0	Zona: 0	Polígono: 40	Parcela: 10

Coordenadas UTM del centro	Fecha de vuelo de la foto del centroide de la parcela: 07/2002
	Año de renovación Catastral: 2000
X: 370002,99 Y: 4651543,41 HUSO: 30	Fecha de impresión: 14/02/2007
	Escala aproximada de impresión: 1: 2500





DATOS IDENTIFICATIVOS SIGPAC

Provincia: 34 - PALENCIA

Municipio: 900 - PALENCIA

Agregado: 0 Zona: 0 Polígono: 40 Parcela: 10

Información SIGPAC asociada

A) Relativos al recinto:

Recinto	Uso	Superficie (ha)	Incidencias (1)	Coef. Regadío	Pendiente (%)	Elegible (*)
1	TIERRAS ARABLES	1,8718	14,45	0	6,3	SI
2	PASTO ARBUSTIVO	0,0582			8,1	NO
3	PASTO ARBUSTIVO	0,0734			4,4	NO
4	PASTO ARBUSTIVO	0,078			15,1	NO

*.- Sólo a efectos de Cultivos Herbáceos

(1) La descripción de las incidencias SIGPAC aparece en el menú de Ayuda del Visor SIGPAC

B) Relativas al arbolado registrado en el recinto:

C) Resumen de datos de la parcela:

Uso	Superficie (ha)
PASTO ARBUSTIVO	0,2096
TIERRAS ARABLES	1,8718
Superficie Total Parcela	2,0813

**DIPUTACION PROVINCIAL
DE PALENCIA**


Inventario de bienes,

Sello de la Corporación
y rúbrica del Secretario


EPÍGRAFE 1. GRUPO 2º FINCAS RÚSTICAS

Número de orden: 1.2 60		Nombre de la finca: ARROYO DE MIGUEL PELAEZ	
Naturaleza del Inmueble: Rústica		Código contable: 200	
Situación: PALENCIA			
Paraje: ARROYO DE MIGUEL PELAEZ		Polígono: 39	Parcela: 61
Linderos: Norte: Parcela 60 de Diputación. Sur: Camino Este: Parcela 60 y camino Oeste: Parcela 62			
Superficies:		0,6000 hectáreas.	
		Terreno:	0,6000
		Construcción:	
Clase de aprovechamiento: Cultivos de secano			
Clasificación del suelo y calificación urbanística: Rústico			
Naturaleza del Dominio: Dominio Público - Servicio Público.		Título de Propiedad: Escritura de compra-venta a D ^a Amelia Alonso Maestro e Hijos de fecha 20/02/1987, ante el Notario J. Jaime Resino Fernández Nº 259.	
Signatura de inscripción en el Registro de la Propiedad de: PALENCIA -PENDIENTE INSCRIPCIÓN A NOMBRE DE DIPUTACIÓN. CONSTA INSCRIPCIÓN ANTERIOR.			
Tomo: 1555	Libro: 234	Folio: 216	Finca: 14744
Inscripción:			
Destino y acuerdo que lo hubiese dispuesto: Cesión a la Junta de Castilla y León por acuerdo plenario número 154 de 11/11/1986			
Derechos Reales constituidos a favor:			
Derechos Reales que gravan la finca: Cesión a la Junta de Castilla y León.			

Derechos personales constituidos en relación con la finca:
Fecha de Adquisición: 20-feb-87
Costo de Adquisición y de las inversiones efectuadas en su mejora (en letra y número)- Se adquiere un lote de dos parcelas con una superficie de 2,3700 Has., en el precio de 896.000,00 Ptas. (5.385,07 €)
Valor en venta (en letra y número)- Cesión en uso a la Junta de Castilla y León
Frutos y rentas que produce:
Documentación existente relativa al bien y signatura del lugar del Archivo en que obra: Escritura de compra-venta. Negociado de Patrimonio
Documentación Adjunta: Fotografía aérea de la SIGPAC
Observaciones: Cesión a la Junta de Castilla y León para la creación e instalación de un Centro de Investigación Ganadera, según convenio de fecha 16-Mayo-1985.
Variaciones producidas con posterioridad a la fecha de confección del inventario:

	DATOS IDENTIFICATIVOS SIGPAC				
	Provincia: 34 - PALENCIA	Municipio: 900 - PALENCIA	Agregado: 0	Zona: 0	Polígono: 39

Coordenadas UTM del centro	Fecha de vuelo de la foto del centroide de la parcela: 07/2002	
	Año de renovación Catastral:	2000
X: 369487,78 Y: 4650504,25 HUSO: 30	Fecha de impresión:	14/02/2007
	Escala aproximada de impresión:	1: 1000





DATOS IDENTIFICATIVOS SIGPAC

Provincia: 34 - PALENCIA
Municipio: 900 - PALENCIA
Agregado: 0 Zona: 0 Polígono: 39 Parcela: 61

Información SIGPAC asociada

A) Relativos al recinto:

Recinto	Uso	Superficie (ha)	Incidencias (1)	Coef. Regadío	Pendiente (%)	Elegible (*)
1	TIERRAS ARABLES	0,143	45,12	0	6,8	SI

*.- Sólo a efectos de Cultivos Herbáceos

(1) La descripción de las incidencias SIGPAC aparece en el menú de Ayuda del Visor SIGPAC

B) Relativas al arbolado registrado en el recinto:

C) Resumen de datos de la parcela:

Uso	Superficie (ha)
TIERRAS ARABLES	0,143
Superficie Total Parcela	0,1430

**DIPUTACION PROVINCIAL
DE PALENCIA**


Inventario de bienes,

Sello de la Corporación
y rúbrica del Secretario

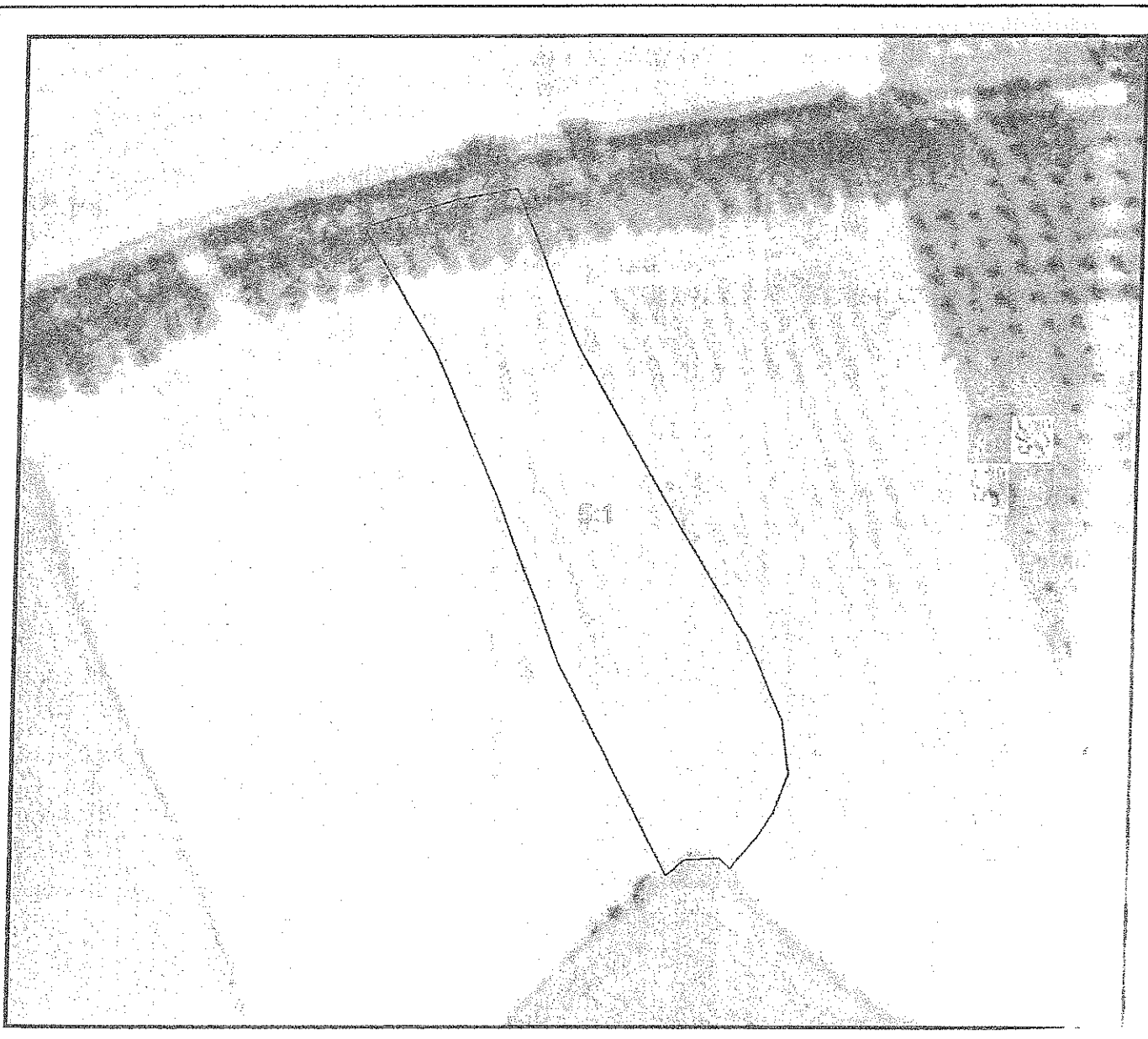
EPÍGRAFE 1. GRUPO 2º FINCAS RÚSTICAS

Número de orden: 1.2 61		Nombre de la finca: CARREAUTILLA		
Naturaleza del Inmueble: Rústica		Código contable: 200		
Situación: PALENCIA				
Paraje: CARREAUTILLA		Polígono: 39	Parcela: 5	
Linderos: Norte: Camino Sur: Parcela 26 Este: Parcela 6 de Diputación. Oeste: Parcela 5 de Diputación				
Superficies:		0,2840 hectáreas.		
		Terreno:	0,2840	Construcción:
Clase de aprovechamiento: Cultivos de secano				
Clasificación del suelo y calificación urbanística: Rústico				
Naturaleza del Dominio: Dominio Público - Servicio Público.		Título de Propiedad: Escritura de Compra y Donación a D. José María del Campo López y D. Isidro Manzano Manzano de fecha 09-04-1987, Nº: 526 del Notario D. J. Jaime Resino Fernández.		
Signatura de inscripción en el Registro de la Propiedad de: PALENCIA				
Tomo: 1853	Libro: 431	Folio: 115	Finca: 6938	Inscripción: 8ª
Destino y acuerdo que lo hubiese dispuesto: Cesión a la Junta de Castilla y León por acuerdo plenario número 154 de 11/11/1986				
Derechos Reales constituidos a favor:				
Derechos Reales que gravan la finca: Cesión a la Junta de Castilla y León.				

Derechos personales constituidos en relación con la finca:
Fecha de Adquisición: 09-abr-87
Costo de Adquisición y de las inversiones efectuadas en su mejora (en letra y número)- Se adquiere por un importe 142.000,00 Ptas., si bien 71.000,00 Ptas., mitad del valor de la finca se corresponde a la donación.
Valor en venta (en letra y número)- Cesión en uso a la Junta de Castilla y León
Frutos y rentas que produce:
Documentación existente relativa al bien y signatura del lugar del Archivo en que obra: Escritura de compra-venta. Negociado de Patrimonio
Documentación Adjunta: Fotografía aérea de la SIGPAC
Observaciones: Cesión a la Junta de Castilla y León para la creación e instalación de un Centro de Investigación Ganadera, según convenio de fecha 16-Mayo-1985. Corresponde la parcela a la agrupación de dos fincas de 0,5106-Has. cada una y con Distintas inscripciones en
Variaciones producidas con posterioridad a la fecha de confección del inventario:

	DATOS IDENTIFICATIVOS SIGPAC			
	Provincia: 34 - PALENCIA Municipio: 900 - PALENCIA Agregado: 0 Zona: 0 Polígono: 39 Parcela: 5			

Coordenadas UTM del centro	Fecha de vuelo de la foto del centroide de la parcela: 07/2002	
	Año de renovación Catastral:	2000
X: 370821,74 Y: 4651741,64 HUSO: 30	Fecha de impresión:	14/02/2007
	Escala aproximada de impresión:	1: 1000





DATOS IDENTIFICATIVOS SIGPAC

Provincia: 34 - PALENCIA

Municipio: 900 - PALENCIA

Agregado: 0 Zona: 0 Polígono: 39 Parcela: 5

Información SIGPAC asociada

A) Relativos al recinto:

Recinto	Uso	Superficie (ha)	Incidencias (1)	Coef. Regadío	Pendiente (%)	Elegible (*)
1	TIERRAS ARABLES	0,2942	11,45	0	7,0	SI

*.- Sólo a efectos de Cultivos Herbáceos

(1) La descripción de las incidencias SIGPAC aparece en el menú de Ayuda del Visor SIGPAC

B) Relativas al arbolado registrado en el recinto:

C) Resumen de datos de la parcela:

Uso	Superficie (ha)
TIERRAS ARABLES	0,2942
Superficie Total Parcela	0,2942

**DIPUTACION PROVINCIAL
DE PALENCIA**

Inventario de bienes,

Sello de la Corporación
y rúbrica del Secretario

EPIGRAFE 1. GRUPO 2º FINCAS RÚSTICAS

Número de orden: 1.2 62		Nombre de la finca: LA SOLANA		
Naturaleza del Inmueble: Rústica		Código contable: 200		
Situación: PALENCIA				
Paraje: EL TESORO		Polígono: 41	Parcela: 55	
Linderos: Norte: Parcela 8 de Diputación. Sur: Parcela 31 de Diputación. Este: Parcela 66 de Diputación. Oeste: Parcela 54 de Diputación				
Superficies:		1,1040 hectáreas.		
Terreno:		1,1040	Construcción:	
Clase de aprovechamiento: Cultivos de secano				
Clasificación del suelo y calificación urbanística: Rústico				
Naturaleza del Dominio: Dominio Público - Servicio Público.		Título de Propiedad: Escritura de Permuta con D. Eusebio e Isidro Manzano Manzano y D. José María del Campo de fecha 09-04-1987, Nº 528 del Notario D. J. Jaime Resino Fernández.		
Signatura de inscripción en el Registro de la Propiedad de: PALENCIA				
Tomo: 178	Libro: 22	Folio: 45	Finca: 1569	Inscripción: 6ª (VER OBSERVACIONES)
Destino y acuerdo que lo hubiese dispuesto: Cesión a la Junta de Castilla y León por acuerdo plenario número 154 de 11/11/1986				
Derechos Reales constituidos a favor:				
Derechos Reales que gravan la finca: Cesión a la Junta de Castilla y León.				

Derechos personales constituidos en relación con la finca:
Fecha de Adquisición: 09-abr-87
Costo de Adquisición y de las inversiones efectuadas en su mejora (en letra y número)- Se adquiere en unión de otras en un precio global de 871.300,00 Ptas. (5.236,62 €)
Valor en venta (en letra y número)- Cesión en uso a la Junta de Castilla y León
Frutos y rentas que produce:
Documentación existente relativa al bien y signatura del lugar del Archivo en que obra: Escritura de compra-venta. Negociado de Patrimonio
Documentación Adjunta: Fotografía aérea de la SIGPAC
Observaciones: Cesión a la Junta de Castilla y León para la creación e instalación de un Centro de Investigación Ganadera, según convenio de fecha 16-Mayo-1985. Corresponde la parcela a la agrupación de dos fincas de 0,5108 Has. cada una, estando la parcela segregada in
Variaciones producidas con posterioridad a la fecha de confección del inventario:

SIGPAC	DATOS IDENTIFICATIVOS SIGPAC				
	Provincia: 34 - PALENCIA	Municipio: 900 - PALENCIA	Agregado: 0	Zona: 0	Polígono: 41

Coordenadas UTM del centro	Fecha de vuelo de la foto del centroide de la parcela: 07/2002
	Año de renovación Catastral: 2000
X: 370020,71	Fecha de impresión: 14/02/2007
Y: 4651840,07	
HUSO: 30	Escala aproximada de impresión: 1: 1500





DATOS IDENTIFICATIVOS SIGPAC

Provincia: 34 - PALENCIA

Municipio: 900 - PALENCIA

Agregado: 0 Zona: 0 Polígono: 41 Parcela: 55

Información SIGPAC asociada

A) Relativos al recinto:

Recinto	Uso	Superficie (ha)	Incidencias (1)	Coef. Regadío	Pendiente (%)	Elegible (*)
1	TIERRAS ARABLES	1,0371	45	0	4,4	SI

*.- Sólo a efectos de Cultivos Herbáceos

(1) La descripción de las incidencias SIGPAC aparece en el menú de Ayuda del Visor SIGPAC

B) Relativas al arbolado registrado en el recinto:

C) Resumen de datos de la parcela:

Uso	Superficie (ha)
TIERRAS ARABLES	1,0371
Superficie Total Parcela	1,0371

**DIPUTACION PROVINCIAL
DE PALENCIA**


Inventario de bienes,

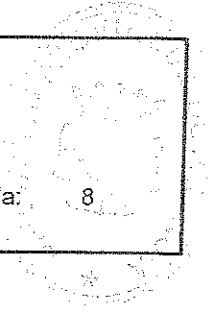
Sello de la Corporación
y rúbrica del Secretario

EPÍGRAFE 1. GRUPO 2º FINCAS RÚSTICAS


Número de orden: 1.2 63		Nombre de la finca: CARREAUTILLA		
Naturaleza del Inmueble: Rústica		Código contable: 200		
Situación: PALENCIA				
Paraje: CARREAUTILLA		Polígono: 40	Parcela: 8	
Linderos: Norte: Camino Sur: Arroyo que la separa de la parcela 13 de Diputación. Este: Parcela 9 de Diputación. Oeste: Parcela 7 de Diputación y Parcela 34				
Superficies:		0,9840 hectáreas.		
		Terreno:	0,9840	Construcción:
Clase de aprovechamiento: Cultivos de secano				
Clasificación del suelo y calificación urbanística: Rústico				
Naturaleza del Dominio: Dominio Público - Servicio Público.		Título de Propiedad: Escritura de Permuta con D. Eusebio e Isidro Manzano Manzano y D. José María del Campo de fecha 09-04-1987, Nº 528 del Notario D. J. Jaime Resino Fernández.		
Signatura de inscripción en el Registro de la Propiedad de: PALENCIA				
Tomo: 178	Libro: 22	Folio: 48	Finca: 1570	Inscripción: 7ª
Destino y acuerdo que lo hubiese dispuesto: Cesión a la Junta de Castilla y León por acuerdo plenario número 154 de 11/11/1986				
Derechos Reales constituidos a favor:				
Derechos Reales que gravan la finca: Cesión a la Junta de Castilla y León.				

Derechos personales constituidos en relación con la finca:
Fecha de Adquisición: 09-abr-87
Costo de Adquisición y de las inversiones efectuadas en su mejora (en letra y número)- Se adquiere en unión de otras en un precio global de 871.300,00 Ptas. (5.236,62 €)
Valor en venta (en letra y número)- Cesión en uso a la Junta de Castilla y León
Frutos y rentas que produce:
Documentación existente relativa al bien y signatura del lugar del Archivo en que obra: Escritura de compra-venta. Negociado de Patrimonio
Documentación Adjunta: Fotografía aérea de la SIGPAC
Observaciones: Cesión a la Junta de Castilla y León para la creación e instalación de un Centro de Investigación Ganadera, según convenio de fecha 16-May-1985. La parcela esta constituida por dos fincas que aparecen como una sola en el catastro. La 1ª de ellas esta inscr
Variaciones producidas con posterioridad a la fecha de confección del inventario:

	DATOS IDENTIFICATIVOS SIGPAC			
	Provincia: 34 - PALENCIA Municipio: 900 - PALENCIA Agregado: 0 Zona: 0 Polígono: 40 Parcela: 8			



Coordenadas UTM del centro	Fecha de vuelo de la foto del centroide de la parcela: 07/2002	
	Año de renovación Catastral:	2000
X: 369762,59 Y: 4651499,58 HUSO: 30	Fecha de impresión:	14/02/2007
	Escala aproximada de impresión:	1: 1500





DATOS IDENTIFICATIVOS SIGPAC

Provincia: 34 - PALENCIA

Municipio: 900 - PALENCIA

Agregado: 0 Zona: 0 Poligono: 40 Parcela: 8

Información SIGPAC asociada

A) Relativos al recinto:

Recinto	Uso	Superficie (ha)	Incidencias (1)	Coef. Regadío	Pendiente (%)	Elegible (*)
1	TIERRAS ARABLES	0,8488	14,45	0	9,3	SI
2	PASTO ARBUSTIVO	0,0784			19,4	NO
3	PASTO ARBUSTIVO	0,0213			7,8	NO

*.- Sólo a efectos de Cultivos Herbáceos

(1) La descripción de las incidencias SIGPAC aparece en el menú de Ayuda del Visor SIGPAC

B) Relativas al arbolado registrado en el recinto:

C) Resumen de datos de la parcela:

Uso	Superficie (ha)
PASTO ARBUSTIVO	0,0997
TIERRAS ARABLES	0,8488
Superficie Total Parcela	0,9485

**DIPUTACION PROVINCIAL
DE PALENCIA**

Inventario de bienes,




Sello de la Corporación
y rúbrica del Secretario

EPIGRAFE 1. GRUPO 2º FINCAS RÚSTICAS

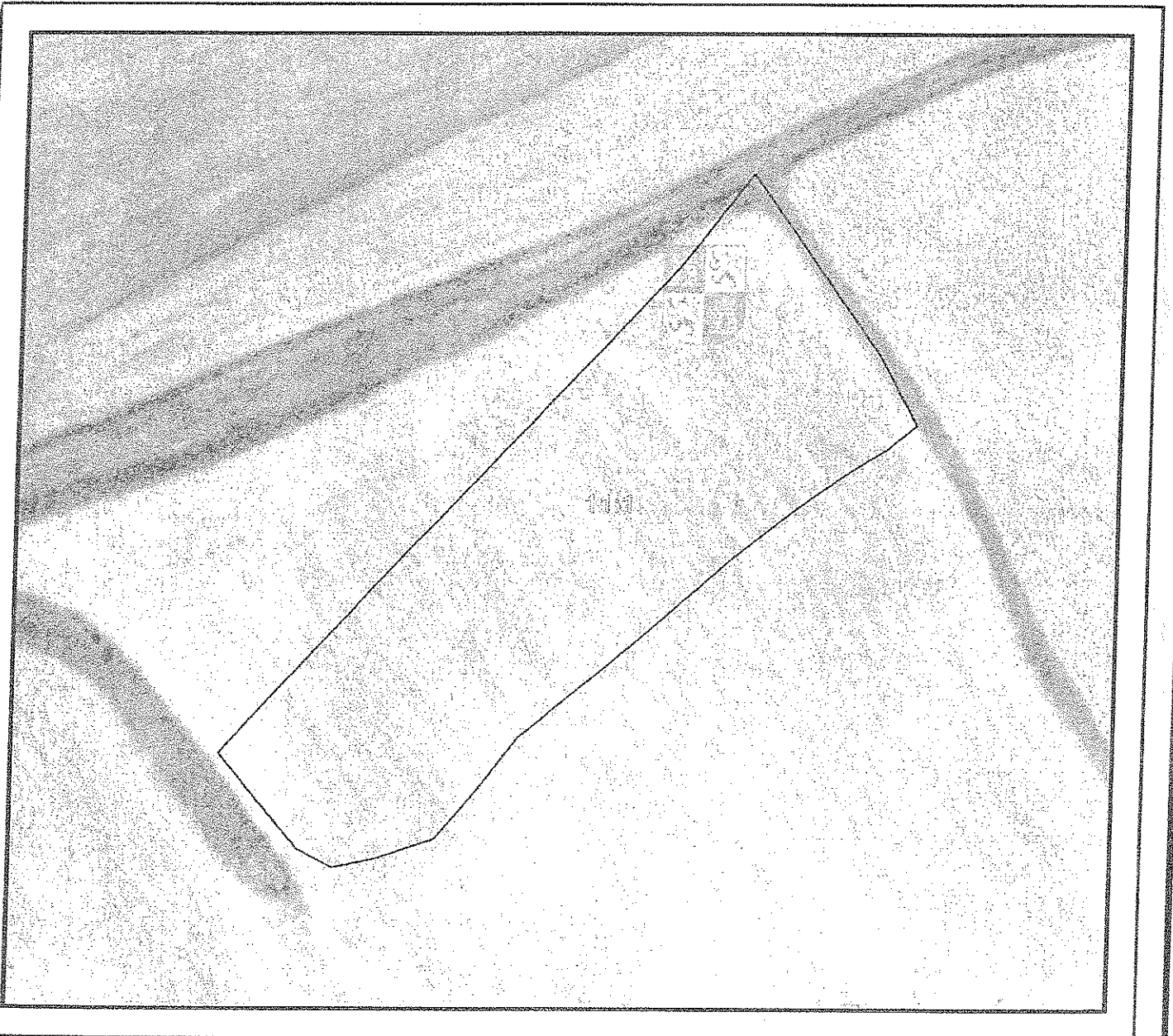
Número de orden: 1.2 64		Nombre de la finca: CENIZALES	
Naturaleza del Inmueble: Rústica		Código contable: 200	
Situación: PALENCIA			
Paraje: CENIZALES		Polígono: 41	Parcela: 11 y 39
Linderos: Norte: Camino y Parcelas 9 y 10 de Diputación Sur: Parcela 40 y 56 de Diputación. Este: Parcela 12 Oeste: Parcela 9 de Diputación.			
Superficies:		1,2200 hectáreas.	
	Terreno:	1,2200	Construcción:
Clase de aprovechamiento: Cultivos de secano.			
Clasificación del suelo y calificación urbanística: Rústico			
Naturaleza del Dominio: Dominio Público - Servicio Público.		Título de Propiedad: Escritura de Permuta con D. Ramón y D. Guillermo Herrero Martínez de Azcoitia de fecha 02-06-1987 y Nº 861 del Notario D. J. Jaime Resino Fernández.	
Signatura de inscripción en el Registro de la Propiedad de: PALENCIA			
Tomo: 1658	Libro: 300	Folio: 61	Finca: 19102
			Inscripción: 3ª
Destino y acuerdo que lo hubiese dispuesto: Cesión a la Junta de Castilla y León por acuerdo plenario número 154 de 11/11/1986			
Derechos Reales constituidos a favor:			
Derechos Reales que gravan la finca: Cesión a la Junta de Castilla y León.			

Derechos personales constituidos en relación con la finca:
Fecha de Adquisición: 02-jun-87
Costo de Adquisición y de las inversiones efectuadas en su mejora (en letra y número)- Se adquieren 4 parcelas con una superficie de 4,8700-Has. en un precio de 1.250.000,00 Ptas (7.512,65 €)
Valor en venta (en letra y número)- Cesión en uso a la Junta de Castilla y León
Frutos y rentas que produce:
Documentación existente relativa al bien y signatura del lugar del Archivo en que obra: Escritura de compra-venta. Negociado de Patrimonio
Documentación Adjunta: Fotografía aérea de la SIGPAC
Observaciones: Cesión a la Junta de Castilla y León para la creación e instalación de un Centro de Investigación Ganadera, según convenio de fecha 16-Mayo-1985.
Variaciones producidas con posterioridad a la fecha de confección del inventario:



	DATOS IDENTIFICATIVOS SIGPAC			
	Provincia: 34 - PALENCIA Municipio: 900 - PALENCIA Agregado: 0	Zona: 0	Polígono: 41	Parcela: 11

Coordenadas UTM del centro	Fecha de vuelo de la foto del centro de la parcela: 07/2002
	Año de renovación Catastral: 2000
X: 370264,71 Y: 4652157,54 HUSO: 30	Fecha de impresión: 14/02/2007
	Escala aproximada de impresión: 1:1000





DATOS IDENTIFICATIVOS SIGPAC

Provincia: 34 - PALENCIA

Municipio: 900 - PALENCIA

Agregado: 0 Zona: 0 Polígono: 41 Parcela: 11

Información SIGPAC asociada

A) Relativos al recinto:

Recinto	Uso	Superficie (ha)	Incidencias (1)	Coef. Regadío	Pendiente (%)	Elegible (*)
1	TIERRAS ARABLES	0,4876	45,12	0	7,6	SI

*.- Sólo a efectos de Cultivos Herbáceos

(1) La descripción de las incidencias SIGPAC aparece en el menú de Ayuda del Visor SIGPAC

B) Relativas al arbolado registrado en el recinto:

C) Resumen de datos de la parcela:

Uso	Superficie (ha)
TIERRAS ARABLES	0,4876
Superficie Total Parcela	0,4876

DATOS IDENTIFICATIVOS SIGPAC

SIGPAC

Provincia: 34 - PALENCIA


Municipio: 900 - PALENCIA

Agregado: 0

Zona: 0

Polígono: 41

Parcela: 39



Coordenadas UTM del centro	Fecha de vuelo de la foto del centroide de la parcela: 07/2002
	Año de renovación Catastral: 2000
X: 370149,05 Y: 4652074,52 HUSO: 30	Fecha de impresión: 14/02/2007
	Escala aproximada de impresión: 1: 1000





DATOS IDENTIFICATIVOS SIGPAC

Provincia: 34 - PALENCIA

Municipio: 900 - PALENCIA

Agregado: 0

Zona: 0

Polígono: 41

Parcela: 39

Información SIGPAC asociada

A) Relativos al recinto:

Recinto	Uso	Superficie (ha)	Incidencias (1)	Coef. Regadío	Pendiente (%)	Elegible (*)
1	TIERRAS ARABLES	0,6712	45	0	3,4	SI
2	PASTO ARBUSTIVO	0,0261			10,7	NO

*.- Sólo a efectos de Cultivos Herbáceos

(1) La descripción de las incidencias SIGPAC aparece en el menú de Ayuda del Visor SIGPAC

B) Relativas al arbolado registrado en el recinto:

C) Resumen de datos de la parcela:

Uso	Superficie (ha)
PASTO ARBUSTIVO	0,0261
TIERRAS ARABLES	0,6712
Superficie Total Parcela	0,6973

**DIPUTACION PROVINCIAL
DE PALENCIA**


Inventario de bienes,

Sello de la Corporación
y rúbrica del Secretario

EPÍGRAFE 1. GRUPO 2º FINCAS RÚSTICAS

Número de orden: 1.2 65		Nombre de la finca: EL TESORO		
Naturaleza del Inmueble: Rústica		Código contable: 200		
Situación: PALENCIA				
Paraje: EL TESORO		Polígono: 41	Parcela: 92	
Linderos: Norte: Arroyo que la separa de la Nº94 y parcela 93 Sur: Arroyo que la separa de la Nº91 Este: Parcela 91 Oeste: Parcelas 93 y 84				
Superficies:		1,6880 hectáreas.		
		Terreno:	1,6880	Construcción:
Clase de aprovechamiento: Cultivos de secano				
Clasificación del suelo y calificación urbanística: Rústico				
Naturaleza del Dominio: Dominio Público - Servicio Público.		Título de Propiedad: Escritura de Permuta con D. Ramón y D. Guillermo Herrero Martínez de Azcoitia de fecha 02-06-1987 y Nº 861 del Notario D. J. Jaime Resino Fernández.		
Signatura de inscripción en el Registro de la Propiedad de: PALENCIA				
Tomo: 1375	Libro: 167	Folio: 70	Finca: 9760	Inscripción: 5ª
Destino y acuerdo que lo hubiese dispuesto: Cesión a la Junta de Castilla y León por acuerdo plenario número 154 de 11/11/1986				
Derechos Reales constituidos a favor: Cedida a la junta de Castilla y Leon				
Derechos Reales que gravan la finca: Cesión a la Junta de Castilla y León.				

Derechos personales constituidos en relación con la finca:
Fecha de Adquisición: 02-jun-87
Costo de Adquisición y de las inversiones efectuadas en su mejora (en letra y número)- Se adquieren 4 parcelas con una superficie de 4,8700-Has. en un precio de 1.250.000,00 Ptas (7.512,65 €)
Valor en venta (en letra y número)- Cesión en uso a la Junta de Castilla y León
Frutos y rentas que produce:
Documentación existente relativa al bien y signatura del lugar del Archivo en que obra: Escritura de compra-venta. Negociado de Patrimonio
Documentación Adjunta: Fotografía aérea de la SIGPAC
Observaciones: Cesión a la Junta de Castilla y León para la creación e instalación de un Centro de Investigación Ganadera, según convenio de fecha 16-Mayo-1985.
Variaciones producidas con posterioridad a la fecha de confección del inventario:

	DATOS IDENTIFICATIVOS SIGPAC				
	Provincia: 34 - PALENCIA	Municipio: 900 - PALENCIA	Agregado: 0	Zona: 0	Polígono: 41

Coordenadas UTM del centro	Fecha de vuelo de la foto del centroide de la parcela: 07/2002
	Año de renovación Catastral: 2000
X: 369005,85 Y: 4651457,52 HUSO: 30	Fecha de impresión: 14/02/2007
	Escala aproximada de impresión: 1: 1500





DATOS IDENTIFICATIVOS SIGPAC

Provincia: 34 - PALENCIA

Municipio: 900 - PALENCIA

Agregado: 0 Zona: 0 Poligono: 41 Parcela: 92

Información SIGPAC asociada

A) Relativos al recinto:

Recinto	Uso	Superficie (ha)	Incidencias (1)	Coef. Regadío	Pendiente (%)	Elegible (*)
1	TIERRAS ARABLES	1,3329	45	0	13,9	SI
2	PASTO ARBUSTIVO	0,0732			30,2	NO
3	PASTO ARBUSTIVO	0,1509			24,7	NO
4	PASTO ARBUSTIVO	0,0717			17,1	NO

*.- Sólo a efectos de Cultivos Herbáceos

(1) La descripción de las incidencias SIGPAC aparece en el menú de Ayuda del Visor SIGPAC

B) Relativas al arbolado registrado en el recinto:

C) Resumen de datos de la parcela:

Uso	Superficie (ha)
PASTO ARBUSTIVO	0,2958
TIERRAS ARABLES	1,3329
Superficie Total Parcela	1,6288

**DIPUTACION PROVINCIAL
DE PALENCIA**

Inventario de bienes,

Sello de la Corporación
y rúbrica del Secretario

EPÍGRAFE 1. GRUPO 2º FINCAS RÚSTICAS

Número de orden: 1.2 66		Nombre de la finca: CARREAUTILLA		
Naturaleza del Inmueble: Rústica		Código contable: 200		
Situación: PALENCIA				
Paraje: CARREAUTILLA		Polígono: 41	Parcela: 49	
Linderos: Norte: Parcelas 64 y 65 de Diputación Sur: Parcela 27 (de Diputación) y 26 Este: Parcela 63 (de Diputación) y 26 Oeste: Parcela 50 de Diputación				
Superficies:		0,8160 hectáreas.		
		Terreno:	0,8160	Construcción:
Clase de aprovechamiento: Cultivos de secano				
Clasificación del suelo y calificación urbanística: Rústico				
Naturaleza del Dominio: Dominio Público - Servicio Público.		Título de Propiedad: Escritura de compra a D. Julian Venancio Sánchez González y 10 más, de fecha 14-10/1987 y Nº 1454 del Notario D. J. Jaime Resino Fernández		
Signatura de inscripción en el Registro de la Propiedad de: PALENCIA				
Tomo: 1367	Libro: 164	Folio: 57	Finca: 9665	Inscripción: 6ª
Destino y acuerdo que lo hubiese dispuesto: Cesión a la Junta de Castilla y León por acuerdo plenario número 154 de 11/11/1986				
Derechos Reales constituidos a favor:				
Derechos Reales que gravan la finca: Cesión a la Junta de Castilla y León.				

Derechos personales constituidos en relación con la finca:
Fecha de Adquisición: 14-oct-87
Costo de Adquisición y de las inversiones efectuadas en su mejora (en letra y número)- Se adquieren a los Propietarios 4 parcelas con una superficie total de 2,6000 Has. en el precio total de 1.040.000,00 Ptas. (6.250,53 €)
Valor en venta (en letra y número)- Cesión en uso a la Junta de Castilla y León
Frutos y rentas que produce:
Documentación existente relativa al bien y signatura del lugar del Archivo en que obra: Escritura de compra-venta. Negociado de Patrimonio
Documentación Adjunta: Fotografía aérea de la SIGPAC
Observaciones: Cesión a la Junta de Castilla y León para la creación e instalación de un Centro de Investigación Ganadera, según convenio de fecha 16-Mayo-1985. En el Registro de la Propiedad figura con los datos de Polígono 41, Parcela 50A.
Variaciones producidas con posterioridad a la fecha de confección del inventario:

SIGPAC

DATOS IDENTIFICATIVOS SIGPAC

Provincia: 34 - PALENCIA

Municipio: 900 - PALENCIA

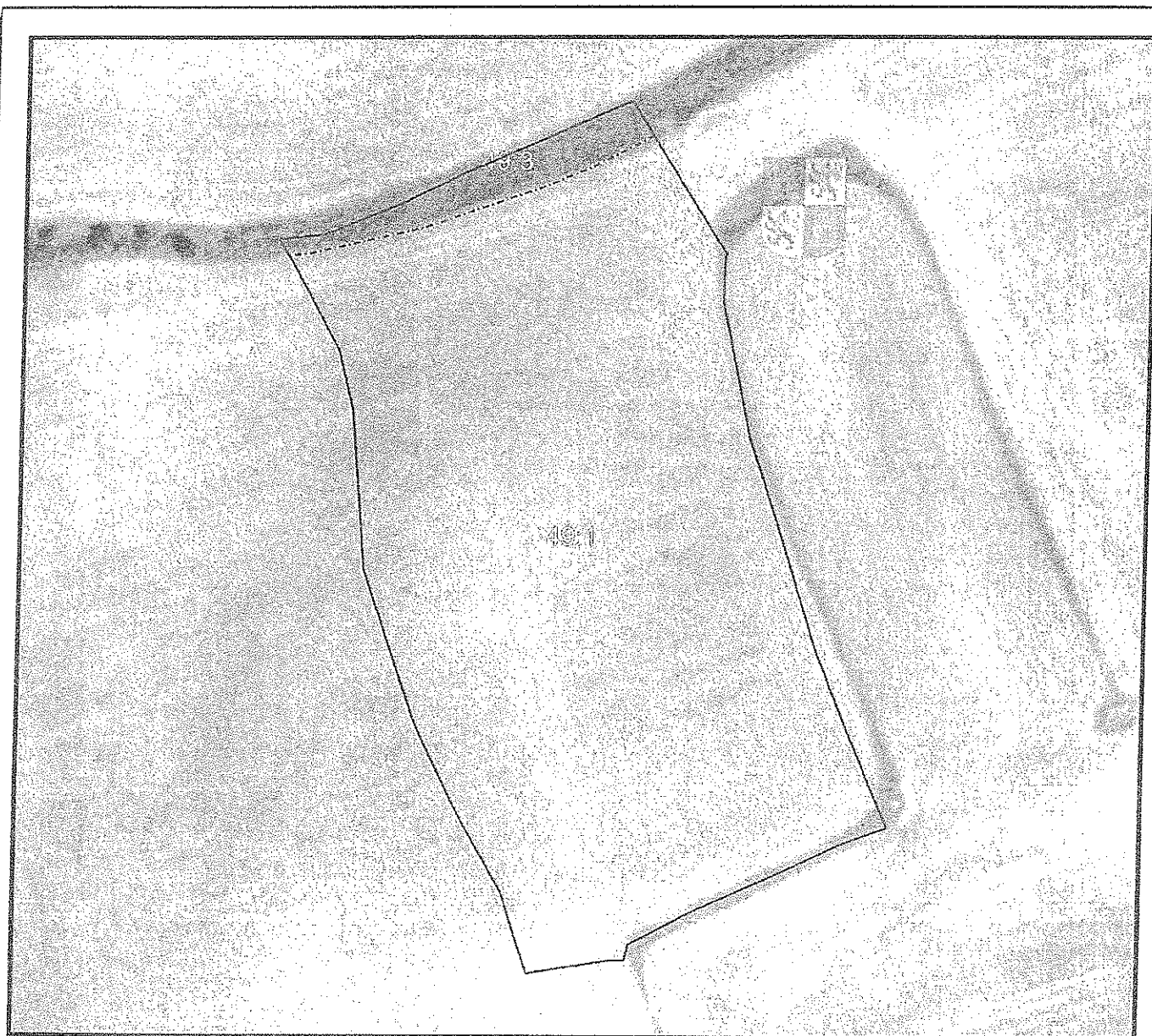
Agregado: 0

Zona: 0

Poligono: 41

Parcela: 49

Coordenadas UTM del centro	Fecha de vuelo de la foto del centroide de la parcela: 07/2002
	Año de renovación Catastral: 2000
X: 370436,14 Y: 4651808,65 HUSO: 30	Fecha de impresión: 14/02/2007
	Escala aproximada de impresión: 1: 1000





DATOS IDENTIFICATIVOS SIGPAC

Provincia: 34 - PALENCIA

Municipio: 900 - PALENCIA

Agregado: 0 Zona: 0 Polígono: 41 Parcela: 49

Información SIGPAC asociada

A) Relativos al recinto:

Recinto	Uso	Superficie (ha)	Incidencias (1)	Coef. Regadío	Pendiente (%)	Elegible (*)
1	TIERRAS ARABLES	0,7727	45,12	0	6,1	SI
3	PASTO ARBUSTIVO	0,0343			11,2	NO

*.- Sólo a efectos de Cultivos Herbáceos

(1) La descripción de las incidencias SIGPAC aparece en el menú de Ayuda del Visor SIGPAC

B) Relativas al arbolado registrado en el recinto:

C) Resumen de datos de la parcela:

Uso	Superficie (ha)
TIERRAS ARABLES	0,7727
PASTO ARBUSTIVO	0,0343
Superficie Total Parcela	0,8070

**DIPUTACION PROVINCIAL
DE PALENCIA**

Inventario de bienes,

Sello de la Corporación
y rúbrica del Secretario

EPIGRAFE 1. GRUPO 2º FINCAS RÚSTICAS

Número de orden: 1.2 67		Nombre de la finca: CARREAUTILLA		
Naturaleza del Inmueble: Rústica		Código contable: 200		
Situación: PALENCIA				
Paraje: CARRE-AUTILLA		Polígono: 41	Parcela: 63	
Linderos: Norte: Parcelas 60 y 65 Sur: Parcelas 26 y 25 (de Diputación) Este: Parcela 61 Oeste: Parcela 49 (de Diputación)				
Superficies:		0,2240 hectáreas.		
		Terreno:	0,2240	Construcción:
Clase de aprovechamiento: Cultivos de secano				
Clasificación del suelo y calificación urbanística: Rústico				
Naturaleza del Dominio: Dominio Público - Servicio Público.		Título de Propiedad: Escritura de compra a D. Julian Sánchez González y 10 más, de fecha 14-10/1987 y Nº 1454 del Notario D. J. Jaime Resino Fernández		
Signatura de inscripción en el Registro de la Propiedad de: PALENCIA				
Tomo: 1532	Libro: 223	Folio: 243	Finca: 13869	Inscripción: 3ª
Destino y acuerdo que lo hubiese dispuesto: Cesión a la Junta de Castilla y León por acuerdo plenario número 154 de 11/11/1986				
Derechos Reales constituidos a favor:				
Derechos Reales que gravan la finca: Cesión a la Junta de Castilla y León.				

Derechos personales constituidos en relación con la finca:
Fecha de Adquisición: 14/10/1987
Costo de Adquisición y de las inversiones efectuadas en su mejora (en letra y número)- Se adquieren a los Propietarios 4 parcelas con una superficie total de 2,6000 Has. en el precio total de 1.040.000,00 Ptas. (6.250,53 €)
Valor en venta (en letra y número)- Cesión en uso a la Junta de Castilla y León
Frutos y rentas que produce:
Documentación existente relativa al bien y signatura del lugar del Archivo en que obra: Escritura de compra-venta. Negociado de Patrimonio
Documentación Adjunta: Fotografía aérea de la SIGPAC
Observaciones: Cedida a la Junta de Castilla y León, para la construcción e Instalación de un Centro de Investigación ganadera, según convenio de fecha 16/mayo/1985.-
Variaciones producidas con posterioridad a la fecha de confección del inventario:

SIGPAC

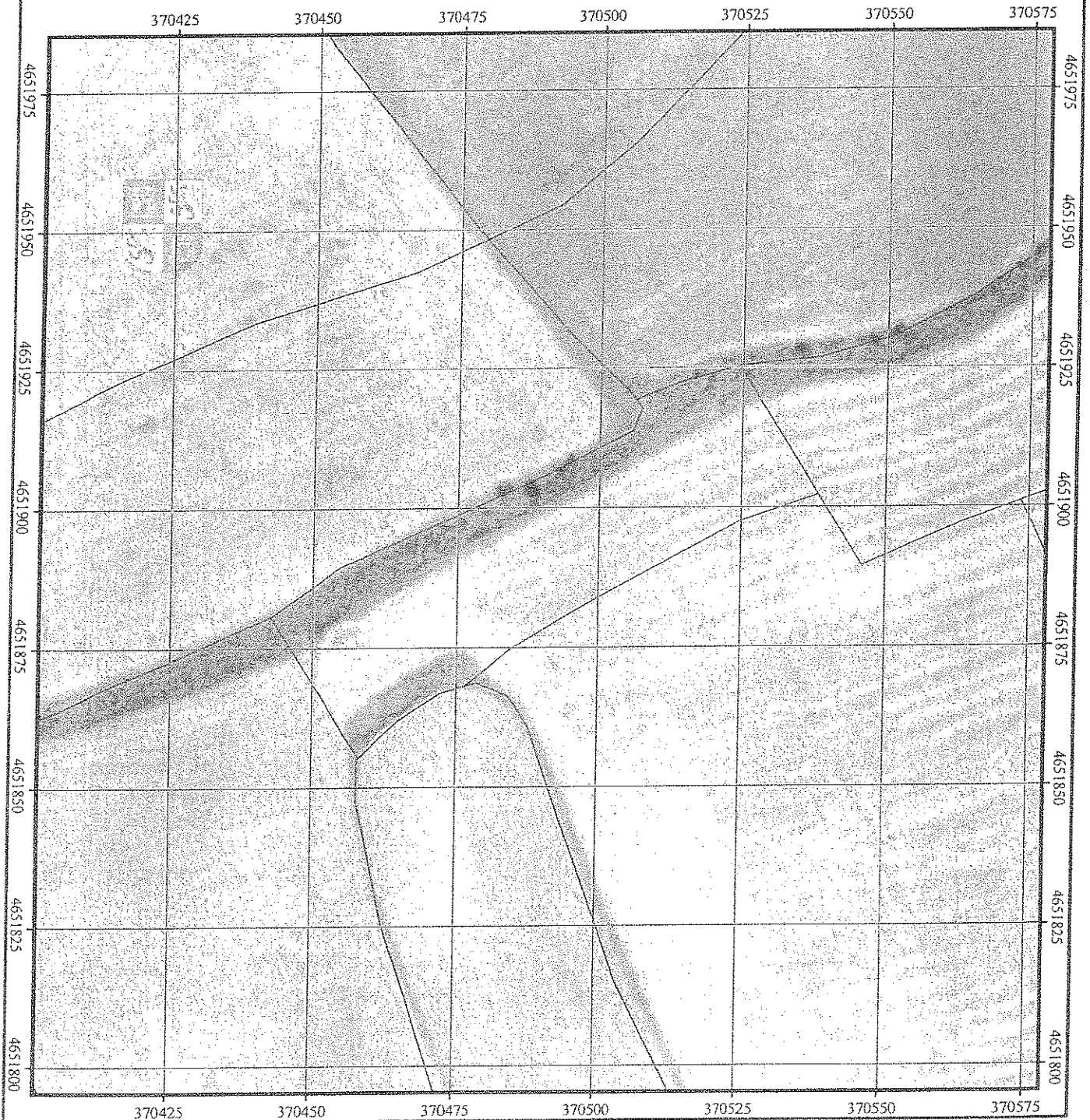
SISTEMA DE IDENTIFICACION DE PARCELAS AGRICOLAS

ORTOFOTO Y PARCELARIO SUPERPUESTO.

HUSO 30

ESCALA 1:1000

FECHA DE IMPRESION 14/02/2007



Fecha de vuelo: 07/2002

Año de renovación catastral: 2000



PROVINCIA	MUNICIPIO	AGREGADO	ZONA	POLIGONO	PARCELA	Superficie (ha)
34 - PALENCIA	900 - PALENCIA	0	0	41	63	0,2445

RECINTO	Superficie (ha)	USO	COEF. PASTOREO	COEF. REGADIO	INCIDENCIAS	PENDIENTE (%)	ELEG
1	0,1597	TA		0	45	12,0	SI
2	0,0164	PR				11,1	NO
3	0,0684	PR				11,9	NO

USO	Superficie (ha)
PR	0,0848
TA	0,1597

OPCIONES DE IMPRESIÓN	IMPRIMIR
<input checked="" type="checkbox"/> Etiquetas <input checked="" type="checkbox"/> Recintos <input type="checkbox"/> Árboles	

**DIPUTACION PROVINCIAL
DE PALENCIA**

Inventario de bienes,

Sello de la Corporación
y rúbrica del Secretario

EPÍGRAFE 1. GRUPO 2º FINCAS RÚSTICAS

Número de orden: 1.2 68		Nombre de la finca: CARREVACAS		
Naturaleza del Inmueble: Rústica		Código contable: 200		
Situación: PALENCIA				
Paraje: CARREVACAS		Polígono: 41	Parcela: 9	
Linderos: Norte: Camino del tesoro Sur: Parcelas 39 y 56 de Diputación Este: Parcela 10 de Diputación Oeste: Camino que la separa de la 8 de Diputación				
Superficies:		0,9800 hectáreas.		
		Terreno:	0,9800	Construcción:
Clase de aprovechamiento: Cultivos de secano				
Clasificación del suelo y calificación urbanística: Rústico				
Naturaleza del Dominio: Dominio Público - Servicio Público.		Título de Propiedad: Escritura de compra a D. Julian Sánchez González y 10 más, de fecha 14-10/1987 y Nº 1454 del Notario D. J. Jaime Resino Fernández		
Signatura de inscripción en el Registro de la Propiedad de: PALENCIA				
Tomo: 1493	Libro: 209	Folio: 85	Finca: 3295	Inscripción: 7ª
Destino y acuerdo que lo hubiese dispuesto: Cesión a la Junta de Castilla y León por acuerdo plenario número 154 de 11/11/1986				
Derechos Reales constituidos a favor:				
Derechos Reales que gravan la finca: Cesión a la Junta de Castilla y León.				

Derechos personales constituidos en relación con la finca:
Fecha de Adquisición: 14/10/1987
Costo de Adquisición y de las inversiones efectuadas en su mejora (en letra y número)- Se adquieren a los Propietarios 4 parcelas con una superficie total de 2,6000 Has. en el precio total de 1.040.000,00 Ptas. (6.250,53 €)
Valor en venta (en letra y número)- Cesión en uso a la Junta de Castilla y León
Frutos y rentas que produce:
Documentación existente relativa al bien y signatura del lugar del Archivo en que obra: Escritura de compra-venta. Negociado de Patrimonio
Documentación Adjunta: Fotografía aérea de la SIGPAC
Observaciones: Cesión a la Junta de Castilla y León para la creación e instalación de un Centro de Investigación Ganadera, según convenio de fecha 16-Mayo-1985.
Variaciones producidas con posterioridad a la fecha de confección del inventario:

SIGPAC

DATOS IDENTIFICATIVOS SIGPAC

Provincia: 34 - PALENCIA
 Municipio: 900 - PALENCIA
 Agregado: 0 Zona: 0 Polígono: 41 Parcela: 9

Coordenadas UTM del centro	Fecha de vuelo de la foto del centroide de la parcela: 07/2002
	Año de renovación Catastral: 2000
X: 370113,35 Y: 4652087,45 HUSO: 30	Fecha de impresión: 14/02/2007
	Escala aproximada de impresión: 1: 1500





DATOS IDENTIFICATIVOS SIGPAC

Provincia: 34 - PALENCIA

Municipio: 900 - PALENCIA

Agregado: 0 Zona: 0 Polígono: 41 Parcela: 9

Información SIGPAC asociada

A) Relativos al recinto:

Recinto	Uso	Superficie (ha)	Incidencias (1)	Coef. Regadío	Pendiente (%)	Elegible (*)
1	TIERRAS ARABLES	0,835	45	0	7,5	SI
3	PASTO ARBUSTIVO	0,133			10,9	NO

*.- Sólo a efectos de Cultivos Herbáceos

(1) La descripción de las incidencias SIGPAC aparece en el menú de Ayuda del Visor SIGPAC

B) Relativas al arbolado registrado en el recinto:



C) Resumen de datos de la parcela:

Uso	Superficie (ha)
TIERRAS ARABLES	0,835
PASTO ARBUSTIVO	0,133
Superficie Total Parcela	0,9679

**DIPUTACION PROVINCIAL
DE PALENCIA**


Inventario de bienes,

Sello de la Corporación
y rúbrica del Secretario

EPIGRAFE 1. GRUPO 2º FINCAS RÚSTICAS

Número de orden: 1.2 69		Nombre de la finca: VALDESEÑOR		
Naturaleza del Inmueble: Rústica		Código contable: 200		
Situación: PALENCIA				
Paraje: VALDESEÑOR		Polígono: 39	Parcela: 47	
Linderos: Norte: Camino y parcela 48 Sur: Parcela 45 y 46 Este: Parcelas 48 y 82 Oeste: Parcela 46 y Camino				
Superficies:		0,5800 hectáreas.		
		Terreno:	0,5800	Construcción:
Clase de aprovechamiento: Cultivos de secano				
Clasificación del suelo y calificación urbanística: Rústico				
Naturaleza del Dominio: Dominio Público - Servicio Público.		Título de Propiedad: Escritura de compra a D. Julian Sánchez González y 10 más, de fecha 14-10/1987 y Nº 1454 del Notario D. J. Jaime Resino Fernández		
Signatura de inscripción en el Registro de la Propiedad de: PALENCIA				
Tomo: 2246	Libro: 662	Folio: 101	Finca: 41559	Inscripción: 3ª
Destino y acuerdo que lo hubiese dispuesto: Cesión a la Junta de Castilla y León por acuerdo plenario número 154 de 11/11/1986				
Derechos Reales constituidos a favor:				
Derechos Reales que gravan la finca: Cesión a la Junta de Castilla y León.				

Derechos personales constituidos en relación con la finca:
Fecha de Adquisición: 14/10/1987
Costo de Adquisición y de las inversiones efectuadas en su mejora (en letra y número)- Se adquieren a los Propietarios 4 parcelas con una superficie total de 2,6000 Has. en el precio total de 1.040.000,00 Ptas. (6.250,53 €)
Valor en venta (en letra y número)- Cesión en uso a la Junta de Castilla y León
Frutos y rentas que produce:
Documentación existente relativa al bien y signatura del lugar del Archivo en que obra: Escritura de compra-venta. Negociado de Patrimonio
Documentación Adjunta: Fotografía aérea de la SIGPAC
Observaciones: Cesión a la Junta de Castilla y León para la creación e instalación de un Centro de Investigación Ganadera, según convenio de fecha 16-Mayo-1985.
Variaciones producidas con posterioridad a la fecha de confección del inventario:

	DATOS IDENTIFICATIVOS SIGPAC				
	Provincia: 34 - PALENCIA	Municipio: 900 - PALENCIA	Agregado: 0	Zona: 0	Polígono: 39

Coordenadas UTM del centro	Fecha de vuelo de la foto del centroide de la parcela: 07/2002
	Año de renovación Catastral: 200
X: 369033,10 Y: 4650729,17 HUSO: 30	Fecha de impresión: 14/02/200
	Escala aproximada de impresión: 1:10





DATOS IDENTIFICATIVOS SIGPAC

Provincia: 34 - PALENCIA

Municipio: 900 - PALENCIA

Agregado: 0 Zona: 0 Polígono: 39 Parcela: 47

Información SIGPAC asociada

Relativos al recinto:

Índice	Uso	Superficie (ha)	Incidencias (1)	Coef. Regadío	Pendiente (%)	Elegible (*)
	PASTO ARBUSTIVO	0,626			26,7	NO
	IMPRODUCTIVOS	0,038			20,1	NO

Sólo a efectos de Cultivos Herbáceos

La descripción de las incidencias SIGPAC aparece en el menú de Ayuda del Visor SIGPAC

Relativas al arbolado registrado en el recinto:

Resumen de datos de la parcela:

Uso	Superficie (ha)
IMPRODUCTIVOS	0,038
PASTO ARBUSTIVO	0,626
Superficie Total Parcela	0,6640

**DIPUTACION PROVINCIAL
DE PALENCIA**

Inventario de bienes,

Sello de la Corporación
y rúbrica del Secretario

EPÍGRAFE 1. GRUPO 2º FINCAS RÚSTICAS

Número de orden: 1.2 70		Nombre de la finca: EL TESORO		
Naturaleza del Inmueble: Rústica		Código contable: 200		
Situación: PALENCIA				
Paraje: EL TESORO		Polígono: 41	Parcela: 74	
Linderos:	Norte: Parcelas 73 y 3 (Diputación) Sur: Parcela 75 (diputación) Este: Parcelas 8 y 35 (diputación) Oeste: Parcela 89 y 76 (Diputación)			
Superficies:	1,6149 hectáreas.			
	Terreno:	1,6149	Construcción:	
Clase de aprovechamiento: Cultivos de secano				
Clasificación del suelo y calificación urbanística: Rústico				
Naturaleza del Dominio: Dominio Público - Servicio Público.	Título de Propiedad: Escritura de Permuta a D. Pedro Garcia Mones de fecha 14/10/1987 y Nº 1455 del Notario D. J. Jaime Resino Fernández			
Signatura de inscripción en el Registro de la Propiedad de: PALENCIA				
Tomo: 385	Libro: 47	Folio: 165	Finca: 2581	Inscripción: 12ª
Destino y acuerdo que lo hubiese dispuesto: Cesión a la Junta de Castilla y León por acuerdo plenario número 154 de 11/11/1986				
Derechos Reales constituidos a favor:				
Derechos Reales que gravan la finca: Cesión a la Junta de Castilla y León.				

Derechos personales constituidos en relación con la finca:
Fecha de Adquisición: 14/10/1987
Costo de Adquisición y de las inversiones efectuadas en su mejora (en letra y número)- Se adquiere a los propietarios 4 parcelas con una superficie de 4,4220 Has. en el precio total de 1.300.000,00 Ptas. (7.813,15 €).
Valor en venta (en letra y número)- Cesión en uso a la Junta de Castilla y León
Frutos y rentas que produce:
Documentación existente relativa al bien y signatura del lugar del Archivo en que obra: Escritura de permuta. Negociado de Patrimonio
Documentación Adjunta: Fotografía aérea de la SIGPAC
Observaciones: Cesión a la Junta de Castilla y León para la creación e instalación de un Centro de Investigación Ganadera, según convenio de fecha 16-Mayo-1985.
Variaciones producidas con posterioridad a la fecha de confección del inventario:

SIGPAC

DATOS IDENTIFICATIVOS SIGPAC

Provincia: 34 - PALENCIA

Municipio: 900 - PALENCIA

Agregado: 0

Zona: 0

Polígono: 41

Parcela: 74

Coordenadas UTM del centro	Fecha de vuelo de la foto del centroide de la parcela: 07/2002
	Año de renovación Catastral: 2000
X: 369721,75 Y: 4651782,07 HUSO: 30	Fecha de impresión: 14/02/2007
	Escala aproximada de impresión: 1: 1500





DATOS IDENTIFICATIVOS SIGPAC

Provincia: 34 - PALENCIA

Municipio: 900 - PALENCIA

Agregado: 0 Zona: 0 Polígono: 41 Parcela: 74

Información SIGPAC asociada

A) Relativos al recinto:

Recinto	Uso	Superficie (ha)	Incidencias (1)	Coef. Regadío	Pendiente (%)	Elegible (*)
1	TIERRAS ARABLES	1,4983	12,45	0	8,6	Si

*.- Sólo a efectos de Cultivos Herbáceos

(1) La descripción de las incidencias SIGPAC aparece en el menú de Ayuda del Visor SIGPAC

B) Relativas al arbolado registrado en el recinto:

C) Resumen de datos de la parcela:

Uso	Superficie (ha)
TIERRAS ARABLES	1,4983
Superficie Total Parcela	1,4983

**DIPUTACION PROVINCIAL
DE PALENCIA**

Inventario de bienes,

Sello de la Corporación
y rúbrica del Secretario

EPÍGRAFE I. GRUPO 2º FINCAS RÚSTICAS

Número de orden: 1.2 71		Nombre de la finca: CARREAUTILLA	
Naturaleza del Inmueble: Rústica		Código contable: 200	
Situación: PALENCIA			
Paraje: CARREAUTILLA		Polígono: 41	Parcela: 80
Linderos: Norte: Parcelas 91 y 78 (Diputación) Sur: Camino de Carre-autilla Este: camino y parcela 78 (diputación) Oeste: Parcela 81			
Superficies:		1,1863 hectáreas.	
		Terreno:	1,1863
		Construcción:	
Clase de aprovechamiento: Cultivos de secano			
Clasificación del suelo y calificación urbanística: Rústico			
Naturaleza del Dominio: Dominio Público - Servicio Público.		Título de Propiedad: Escritura de Permuta a D. Pedro García Mones de fecha 14/10/1987 y Nº 1455 del Notario D. Jaime Resino Fernández	
Signatura de inscripción en el Registro de la Propiedad de: PALENCIA			
Tomo: 1301	Libro: 149	Folio: 60	Inscripción: 4ª
Destino y acuerdo que lo hubiese dispuesto: Cesión a la Junta de Castilla y León por acuerdo plenario número 154 de 11/11/1986			
Derechos Reales constituidos a favor:			
Derechos Reales que gravan la finca: Cesión a la Junta de Castilla y León.			

Derechos personales constituidos en relación con la finca:
Fecha de Adquisición: 14/10/1987
Costo de Adquisición y de las inversiones efectuadas en su mejora (en letra y número) -Se adquiere a los propietarios 4 parcelas con una superficie de 4,4220 Has. en el precio total de 1.300.000,00 Ptas. (7.813,15 €).
Valor en venta (en letra y número) - Cesión en uso a la Junta de Castilla y León
Frutos y rentas que produce:
Documentación existente relativa al bien y signatura del lugar del Archivo en que obra: Escritura de permuta. Negociado de Patrimonio
Documentación Adjunta: Fotografía aérea de la SIGPAC
Observaciones: Cesión a la Junta de Castilla y León para la creación e instalación de un Centro de Investigación Ganadera, según convenio de fecha 16-Mayo-1985.
Variaciones producidas con posterioridad a la fecha de confección del inventario:

SIGPAC

DATOS IDENTIFICATIVOS SIGPAC

Provincia: 34 - PALENCIA

Municipio: 900 - PALENCIA

Agregado: 0

Zona: 0

Polígono: 41

Parcela: 80

Coordenadas UTM
del centro

Fecha de vuelo de la foto del centroide de la parcela: 07/2002

Año de renovación Catastral:

2000

X: 369225,99

Fecha de impresión:

14/02/2007

Y: 4651472,61

HUSO: 30

Escala aproximada de impresión:

1: 1500





DATOS IDENTIFICATIVOS SIGPAC

Provincia: 34 - PALENCIA

Municipio: 900 - PALENCIA

Agregado: 0 Zona: 0 Polígono: 41 Parcela: 80

Información SIGPAC asociada

A) Relativos al recinto:

Recinto	Uso	Superficie (ha)	Incidencias (1)	Coef. Regadío	Pendiente (%)	Elegible (*)
1	PASTO ARBUSTIVO	0,8424			17,4	NO
2	TIERRAS ARABLES	0,4364	45	0	10,4	SI

*.- Sólo a efectos de Cultivos Herbáceos

(1) La descripción de las incidencias SIGPAC aparece en el menú de Ayuda del Visor SIGPAC

B) Relativas al arbolado registrado en el recinto:

C) Resumen de datos de la parcela:

Uso	Superficie (ha)
PASTO ARBUSTIVO	0,8424
TIERRAS ARABLES	0,4364
Superficie Total Parcela	1,2788

**DIPUTACION PROVINCIAL
DE PALENCIA**

Inventario de bienes,

Sello de la Corporación
y rúbrica del Secretario

EPÍGRAFE 1. GRUPO 2º FINCAS RÚSTICAS

Número de orden: 1.2 72		Nombre de la finca: CARREAUTILLA		
Naturaleza del Inmueble: Rústica		Código contable: 200		
Situación: PALENCIA				
Paraje: EL TESORO		Polígono: 41	Parcela: 79	
Linderos: Norte: Parcela 67 Sur: Parcela 80 (diputación) y camino de Carre-autilla Este: Parcela 77 (Diputación) Oeste: Parcela 91 y 80 (Diputación)				
Superficies:		0,9440 hectáreas.		
		Terreno:	0,9440	Construcción:
Clase de aprovechamiento: Cultivos de secano				
Clasificación del suelo y calificación urbanística: Rústico				
Naturaleza del Dominio: Dominio Público - Servicio Público.		Título de Propiedad: Escritura de Permuta a D. Pedro Garcia Mones de fecha 14/10/1987 y Nº 1455 del Notario D. Jaime Resino Fernández		
Signatura de inscripción en el Registro de la Propiedad de: PALENCIA				
Tomo: 782	Libro: 87	Folio: 130	Finca: 5669	Inscripción: 11ª
Destino y acuerdo que lo hubiese dispuesto: Cesión a la Junta de Castilla y León por acuerdo plenario número 154 de 11/11/1986				
Derechos Reales constituidos a favor:				
Derechos Reales que gravan la finca: Cesión a la Junta de Castilla y León.				

Derechos personales constituidos en relación con la finca:
Fecha de Adquisición: 14/10/1987
Costo de Adquisición y de las inversiones efectuadas en su mejora (en letra y número) -Se adquiere a los propietarios 4 parcelas con una superficie de 4,4220 Has. en el precio total de 1.300.000,00 Ptas. (7.813,15 €).
Valor en venta (en letra y número) - Cesión en uso a la Junta de Castilla y León
Frutos y rentas que produce:
Documentación existente relativa al bien y signatura del lugar del Archivo en que obra: Escritura de permuta. Negociado de Patrimonio
Documentación Adjunta: Fotografía aérea de la SIGPAC
Observaciones: Cesión a la Junta de Castilla y León para la creación e instalación de un Centro de Investigación Ganadera, según convenio de fecha 16-Mayo-1985. La parcela 79 esta incluida actualmente en la parcela 78.
Variaciones producidas con posterioridad a la fecha de confección del inventario:

**DIPUTACION PROVINCIAL
DE PALENCIA**


Inventario de bienes,

Sello de la Corporación
y rúbrica del Secretario

EPÍGRAFE 1 / GRUPO 2º FINCAS RÚSTICAS

Número de orden: 1.2 73		Nombre de la finca: CARREAUTILLA		
Naturaleza del Inmueble: Rústica		Código contable: 200		
Situación: PALENCIA				
Paraje: CARREAUTILLA		Polígono: 41	Parcela: 78	
Linderos: Norte: Parcela 67 Sur: Parcela 80 (diputación) y camino de Carre-autilla Este: Parcela 77 (Diputación) Oeste: Parcela 91 y 80 (Diputación)				
Superficies:		1,0347 hectáreas.		
		Terreno:	1,0347	Construcción:
Clase de aprovechamiento: Cultivos de secano				
Clasificación del suelo y calificación urbanística: Rústico				
Naturaleza del Dominio: Dominio Público - Servicio Público.		Título de Propiedad: Escritura de Permuta a D. Pedro García Mones de fecha 14/10/1987 y Nº 1455 del Notario D. Jaime Resino Fernández		
Signatura de inscripción en el Registro de la Propiedad de: PALENCIA				
Tomo: 1301	Libro: 149	Folio: 152	Finca: 413	Inscripción: 12ª
Destino y acuerdo que lo hubiese dispuesto: Cesión a la Junta de Castilla y León por acuerdo plenario número 154 de 11/11/1986				
Derechos Reales constituidos a favor:				
Derechos Reales que gravan la finca: Cesión a la Junta de Castilla y León.				

Derechos personales constituidos en relación con la finca:
Fecha de Adquisición: 14/10/1987
Costo de Adquisición y de las inversiones efectuadas en su mejora (en letra y número)- Se adquiere a los propietarios 4 parcelas con una superficie de 4,4220 Has. en el precio total de 1.300.000,00 Ptas. (7.813,15 €).
Valor en venta (en letra y número)- Cesión en uso a la Junta de Castilla y León
Frutos y rentas que produce:
Documentación existente relativa al bien y signatura del lugar del Archivo en que obra: Escritura de permuta. Negociado de Patrimonio
Documentación Adjunta: Fotografía aérea de la SIGPAC
Observaciones: Cesión a la Junta de Castilla y León para la creación e instalación de un Centro de Investigación Ganadera, según convenio de fecha 16-Mayo-1985. La parcela 78 esta incluida actualmente en la parcela 79.
Variaciones producidas con posterioridad a la fecha de confección del inventario:



	DATOS IDENTIFICATIVOS SIGPAC			
	Provincia: 34 - PALENCIA Municipio: 900 - PALENCIA Agregado: 0	Zona: 0	Polígono: 41	Parcela: 78 y 79

Coordenadas UTM del centro	Fecha de vuelo de la foto del centro de la parcela: 07/2002
	Año de renovación Catastral: 2000
X: 369330,34 Y: 4651593,38 HUSO: 30	Fecha de impresión: 14/02/2007
	Escala aproximada de impresión: 1: 1500





DATOS IDENTIFICATIVOS SIGPAC

Provincia: 34 - PALENCIA

Municipio: 900 - PALENCIA

Agregado: 0 Zona: 0 Polígono: 41 Parcela: 78

Información SIGPAC asociada

A) Relativos al recinto:

Recinto	Uso	Superficie (ha)	Incidencias (1)	Coef. Regadío	Pendiente (%)	Elegible (*)
1	TIERRAS ARABLES	2,0299	45,12	0	5,4	SI

*.- Sólo a efectos de Cultivos Herbáceos

(1) La descripción de las incidencias SIGPAC aparece en el menú de Ayuda del Visor SIGPAC

B) Relativas al arbolado registrado en el recinto:

C) Resumen de datos de la parcela:

Uso	Superficie (ha)
TIERRAS ARABLES	2,0299
Superficie Total Parcela	2,0299

**DIPUTACION PROVINCIAL
DE PALENCIA**

Inventario de bienes,




Sello de la Corporación
y rúbrica del Secretario

EPÍGRAFE 1. GRUPO 2º FINCAS RÚSTICAS

Número de orden: 1.2 74		Nombre de la finca: CARREAUTILLA		
Naturaleza del Inmueble: Rústica		Código contable: 200		
Situación: PALENCIA				
Paraje: CARREAUTILLA		Polígono: 41	Parcela: 76	
Línderos: Norte: Parcela 89 Sur: Camino Carre-autilla Este: Parcela 74 y 75 (Diputación) Oeste: Parcela 77 (Diputación) y 90				
Superficies:		1,8920 hectáreas.		
		Terreno:	1,8920	Construcción:
Clase de aprovechamiento: Cultivos de secano				
Clasificación del suelo y calificación urbanística: Rústico				
Naturaleza del Dominio: Dominio Público - Servicio Público.		Título de Propiedad: Escritura de permuta a D ^a Baltasara Franco Soleras de fecha 14/10/87 y N ^o 1456 del notario D. Jaime Resino Fernández		
Signatura de inscripción en el Registro de la Propiedad de: PALENCIA				
Tomo:	Libro:	Folio:	Finca:	Inscripción:
Destino y acuerdo que lo hubiese dispuesto: Cesión a la Junta de Castilla y León por acuerdo plenario número 154 de 11/11/1986				
Derechos Reales constituidos a favor:				
Derechos Reales que gravan la finca: Cesión a la Junta de Castilla y León.				

Derechos personales constituidos en relación con la finca:
Fecha de Adquisición: 14/10/1987
Costo de Adquisición y de las inversiones efectuadas en su mejora (en letra y número)- 600.000,00 Ptas (3.601,07 €)
Valor en venta (en letra y número)- Cesión en uso a la Junta de Castilla y León
Frutos y rentas que produce:
Documentación existente relativa al bien y signatura del lugar del Archivo en que obra: Escritura de permuta. Negociado de Patrimonio
Documentación Adjunta: Fotografía aérea de la SIGPAC
Observaciones: Pendiente de inscripción a favor de la Diputación. Existe una inscripción anterior al Tomo 1486, Libro 206, Folio 64, Finca 12561.
Variaciones producidas con posterioridad a la fecha de confección del inventario:

	DATOS IDENTIFICATIVOS SIGPAC				
	Provincia: 34 - PALENCIA	Municipio: 900 - PALENCIA	Agregado: 0	Zona: 0	Polígono: 41

Coordenadas UTM del centro	Fecha de vuelo de la foto del centroide de la parcela: 07/2002
	Año de renovación Catastral: 2000
X: 369613,62 Y: 4651710,79 HUSO: 30	Fecha de impresión: 14/02/2007
	Escala aproximada de impresión: 1: 1500





DATOS IDENTIFICATIVOS SIGPAC

Provincia: 34 - PALENCIA

Municipio: 900 - PALENCIA

Agregado: 0 Zona: 0 Polígono: 41 Parcela: 76

Información SIGPAC asociada

A) Relativos al recinto:

Recinto	Uso	Superficie (ha)	Incidencias (1)	Coef. Regadío	Pendiente (%)	Elegible (*)
1	TIERRAS ARABLES	2,0165	45,12	0	10,0	SI

*.- Sólo a efectos de Cultivos Herbáceos

(1) La descripción de las incidencias SIGPAC aparece en el menú de Ayuda del Visor SIGPAC

B) Relativas al arbolado registrado en el recinto:

C) Resumen de datos de la parcela:

Uso	Superficie (ha)
TIERRAS ARABLES	2,0165
Superficie Total Parcela	2,0165

**DIPUTACION PROVINCIAL
DE PALENCIA**

Inventario de bienes,

Sello de la Corporación
y rúbrica del Secretario

EPÍGRAFE 1. GRUPO 2º FINCAS RÚSTICAS

Número de orden: 1.2 75		Nombre de la finca: ARROYO DE MIGUEL PELAEZ	
Naturaleza del Inmueble: Rústica		Código contable: 200	
Situación: PALENCIA			
Paraje: ARROYO MIGUEL PELAEZ		Polígono: 41	Parcela: 57
Linderos: Norte: Parcela 56 (Diputación) Sur: Parcela 29 y 30 (Diputación) Este: Parcela 58 (diputación) Oeste: Parcela 56 (Diputación)			
Superficies:		1,1071 hectáreas.	
	Terreno:	1,1071	Construcción:
Clase de aprovechamiento: Cultivos de secano			
Clasificación del suelo y calificación urbanística: Rústico			
Naturaleza del Dominio: Dominio Público - Servicio Público.		Título de Propiedad: Escritura de permuta a Dº Félix Garcia Mones de fecha 14/10/87 y Nº 1457 del notario D. Jaime Resino Fernandez	
Signatura de inscripción en el Registro de la Propiedad de: PALENCIA			
Tomo: 385	Libro: 47	Folio: 214	Inscripción: 14ª
Destino y acuerdo que lo hubiese dispuesto: Cesión a la Junta de Castilla y León por acuerdo plenario número 154 de 11/11/1986			
Derechos Reales constituidos a favor:			
Derechos Reales que gravan la finca: Cesión a la Junta de Castilla y León.			

Derechos personales constituidos en relación con la finca:
Fecha de Adquisición: 14/10/1987
Costo de Adquisición y de las inversiones efectuadas en su mejora (en letra y número)- Se adquieren 4 parcelas de 6,2060 Has. Valor global de la adquisición 2.700.000,00 Ptas.
Valor en venta (en letra y número)- Cesión en uso a la Junta de Castilla y León
Frutos y rentas que produce:
Documentación existente relativa al bien y signatura del lugar del Archivo en que obra: Escritura de permuta. Negociado de Patrimonio
Documentación Adjunta: Fotografía aérea de la SIGPAC
Observaciones: Cesión a la Junta de Castilla y León para la creación e instalación de un Centro de Investigación Ganadera, según convenio de fecha 16-Mayo-1985.
Variaciones producidas con posterioridad a la fecha de confección del inventario:

SIGPAC

DATOS IDENTIFICATIVOS SIGPAC

Provincia: 34 - PALENCIA

Municipio: 900 - PALENCIA

Agregado: 0

Zona: 0

Polígono: 41

Parcela: 57

Coordenadas UTM del centro	Fecha de vuelo de la foto del centroide de la parcela: 07/2002
	Año de renovación Catastral: 2000
X: 370159,39 Y: 4651911,90 HUSO: 30	Fecha de impresión: 14/02/2007
	Escala aproximada de impresión: 1: 1500





DATOS IDENTIFICATIVOS SIGPAC

Provincia: 34 - PALENCIA

Municipio: 900 - PALENCIA

Agregado: 0 Zona: 0 Polígono: 41 Parcela: 57

Información SIGPAC asociada

A) Relativos al recinto:

Recinto	Uso	Superficie (ha)	Incidencias (1)	Coef. Regadío	Pendiente (%)	Elegible (*)
1	TIERRAS ARABLES	1,2147	45	0	3,2	SI

*.- Sólo a efectos de Cultivos Herbáceos

(1) La descripción de las incidencias SIGPAC aparece en el menú de Ayuda del Visor SIGPAC

B) Relativas al arbolado registrado en el recinto:

C) Resumen de datos de la parcela:

Uso	Superficie (ha)
TIERRAS ARABLES	1,2147
Superficie Total Parcela	1,2147

**DIPUTACION PROVINCIAL
DE PALENCIA**

Inventario de bienes,

Sello de la Corporación
y rúbrica del Secretario

EPÍGRAFE 1. GRUPO 2º FINCAS RÚSTICAS

Número de orden: 1.2 76		Nombre de la finca: ARROYO DE MIGUEL PELAEZ		
Naturaleza del Inmueble: Rústica		Código contable: 200		
Situación: PALENCIA				
Paraje: ARROYO MIGUEL PELAEZ		Polígono: 41	Parcela: 58	
Linderos: Norte: Parcela 56 (Diputación) Sur: Parcela 29 de Diputación. Este: Parcela 29 y 59 de Diputación y la 43. Oeste: Parcela 57 de Diputación.				
Superficies:		0,6279 hectáreas.		
	Terreno:	0,6279	Construcción:	
Clase de aprovechamiento: Cultivos de secano				
Clasificación del suelo y calificación urbanística: Rústico				
Naturaleza del Dominio: Dominio Público - Servicio Público.		Título de Propiedad: Escritura de permuta a Dº Félix García Mones de fecha 14/10/87 y Nº 1457 del notario D. Jaime Resino Fernandez		
Signatura de inscripción en el Registro de la Propiedad de: PALENCIA				
Tomo: 395	Libro: 48	Folio: 217	Finca: 3476	Inscripción: 8ª
Destino y acuerdo que lo hubiese dispuesto: Cesión a la Junta de Castilla y León por acuerdo plenario número 154 de 11/11/1986				
Derechos Reales constituidos a favor:				
Derechos Reales que gravan la finca: Cesión a la Junta de Castilla y León.				

Derechos personales constituidos en relación con la finca:
Fecha de Adquisición: 14-oct-87
Costo de Adquisición y de las inversiones efectuadas en su mejora (en letra y número)- Se adquieren 4 parcelas de 6,2060 Has. Valor global de la adquisición 2.700.000,00 Ptas.
Valor en venta (en letra y número)- Cesión en uso a la Junta de Castilla y León
Frutos y rentas que produce:
Documentación existente relativa al bien y signatura del lugar del Archivo en que obra: Escritura de permuta. Negociado de Patrimonio
Documentación Adjunta: Fotografía aérea de la SIGPAC
Observaciones: Cesión a la Junta de Castilla y León para la creación e instalación de un Centro de Investigación Ganadera, según convenio de fecha 16-Mayo-1985.
Variaciones producidas con posterioridad a la fecha de confección del inventario:

SIGPAC

DATOS IDENTIFICATIVOS SIGPAC

Provincia: 34 - PALENCIA

Municipio: 900 - PALENCIA


Agregado: 0

Zona: 0

Polígono: 41

Parcela: 58

Coordenadas UTM del centro	Fecha de vuelo de la foto del centro de la parcela: 07/2002
	Año de renovación Catastral: 2000
X: 370244,02	Fecha de impresión: 14/02/2007
Y: 4651941,64	
HUSO: 30	Escala aproximada de impresión: 1: 1500





DATOS IDENTIFICATIVOS SIGPAC

Provincia: 34 - PALENCIA

Municipio: 900 - PALENCIA

Agregado: 0 Zona: 0 Polígono: 41 Parcela: 58

Información SIGPAC asociada

A) Relativos al recinto:

Recinto	Uso	Superficie (ha)	Incidencias (1)	Coef. Regadío	Pendiente (%)	Elegible (*)
1	TIERRAS ARABLES	0,6563	45	0	2,6	SI

*.- Sólo a efectos de Cultivos Herbáceos

(1) La descripción de las incidencias SIGPAC aparece en el menú de Ayuda del Visor SIGPAC

B) Relativas al arbolado registrado en el recinto:

C) Resumen de datos de la parcela:

Uso	Superficie (ha)
TIERRAS ARABLES	0,6563
Superficie Total Parcela	0,6563

**DIPUTACION PROVINCIAL
DE PALENCIA**

Inventario de bienes,

Sello de la Corporación
y rúbrica del Secretario

EPÍGRAFE 1. GRUPO 2º FINCAS RÚSTICAS

Número de orden: 1.2 77		Nombre de la finca: LAS BRAGAS		
Naturaleza del Inmueble: Rústica		Código contable: 200		
Situación: PALENCIA				
Paraje: LAS BRAGAS		Polígono: 41	Parcela: 30	
Linderos: Norte: Parcelas 56 y 57 de Diputación. Sur: Camino de Carre-autilla Este: Parcela 29 de Diputación. Oeste: Camino que separa las parcelas 31 y 66 de Diputación.				
Superficies: 2,3800 hectáreas.				
		Terreno: 2,3800	Construcción:	
Clase de aprovechamiento: Cultivos de secano				
Clasificación del suelo y calificación urbanística: Rústico				
Naturaleza del Dominio: Dominio Público - Servicio Público.		Título de Propiedad: Escritura de permuta a Dº Felíx García Mones de fecha 14/10/87 y Nº 1457 del notario D. Jaime Resino Fernandez		
Signatura de inscripción en el Registro de la Propiedad de: PALENCIA				
Tomo: 2367	Libro: 745	Folio: 173	Finca: 47093	Inscripción: 2ª
Destino y acuerdo que lo hubiese dispuesto: Cesión a la Junta de Castilla y León por acuerdo plenario número 154 de 11/11/1986				
Derechos Reales constituidos a favor:				
Derechos Reales que gravan la finca: Cesión a la Junta de Castilla y León.				

Derechos personales constituidos en relación con la finca:
Fecha de Adquisición: 14-oct-87
Costo de Adquisición y de las inversiones efectuadas en su mejora (en letra y número)- Se adquieren 4 parcelas de 6,2060 Has. Valor global de la adquisición 2.700.000,00 Ptas.
Valor en venta (en letra y número)- Cesión en uso a la Junta de Castilla y León
Frutos y rentas que produce:
Documentación existente relativa al bien y signatura del lugar del Archivo en que obra: Escritura de permuta. Negociado de Patrimonio
Documentación Adjunta: Fotografía aérea de la SIGPAC
Observaciones: Cesión a la Junta de Castilla y León para la creación e instalación de un Centro de Investigación Ganadera, según convenio de fecha 16-Mayo-1985.
Variaciones producidas con posterioridad a la fecha de confección del inventario:

SIGPAC

DATOS IDENTIFICATIVOS SIGPAC

Provincia: 34 - PALENCIA

Municipio: 900 - PALENCIA

Agregado: 0 Zona: 0 Polígono: 41 Parcela: 30

Coordenadas UTM del centro	Fecha de vuelo de la foto del centroide de la parcela: 07/2002
	Año de renovación Catastral: 2000
X: 370204,67 Y: 4651738,70 HUSO: 30	Fecha de impresión: 14/02/2007
	Escala aproximada de impresión: 1: 1500





DATOS IDENTIFICATIVOS SIGPAC

Provincia: 34 - PALENCIA

Municipio: 900 - PALENCIA

Agregado: 0 Zona: 0 Polígono: 41 Parcela: 30

Información SIGPAC asociada

A) Relativos al recinto:

Recinto	Uso	Superficie (ha)	Incidencias (1)	Coef. Regadío	Pendiente (%)	Elegible (*)
1	TIERRAS ARABLES	2,3182	11,45	0	4,6	SI
2	PASTO ARBUSTIVO	0,3117			4,3	NO

*.- Sólo a efectos de Cultivos Herbáceos

(1) La descripción de las incidencias SIGPAC aparece en el menú de Ayuda del Visor SIGPAC

B) Relativas al arbolado registrado en el recinto:

C) Resumen de datos de la parcela:

Uso	Superficie (ha)
PASTO ARBUSTIVO	0,3117
TIERRAS ARABLES	2,3182
Superficie Total Parcela	2,6299

**DIPUTACION PROVINCIAL
DE PALENCIA**


Inventario de bienes,

Sello de la Corporación
y rúbrica del Secretario

EPIGRAFE 1. GRUPO 2º FINCAS RÚSTICAS

Número de orden: 1.2 78		Nombre de la finca: CARREAUTILLA		
Naturaleza del Inmueble: Rústica		Código contable: 200		
Situación: PALENCIA				
Paraje: CARREAUTILLA		Polígono: 41	Parcela: 77	
Linderos: Norte: Parcelas 90 y 67 Sur: Camino Este: Parcela 76 de Diputación. Oeste: Parcela 78 de Diputación.				
Superficies:		2,0360 hectáreas.		
		Terreno:	2,0360	Construcción:
Clase de aprovechamiento: Cultivos de secano				
Clasificación del suelo y calificación urbanística: Rústico				
Naturaleza del Dominio: Dominio Público - Servicio Público.		Título de Propiedad: Escritura de permuta a D. Felix García Monés, de fecha 14/10/87 y Nº 1457 del notario D. Jaime Resino Fernandez		
Signatura de inscripción en el Registro de la Propiedad de: PALENCIA. No consta inscripción registral.				
Tomo:	Libro:	Folio:	Finca:	Inscripción:
Destino y acuerdo que lo hubiese dispuesto: Cesión a la Junta de Castilla y León por acuerdo plenario número 154 de 11/11/1986				
Derechos Reales constituidos a favor:				
Derechos Reales que gravan la finca: Cesión a la Junta de Castilla y León.				

Derechos personales constituidos en relación con la finca:
Fecha de Adquisición: 14-oct-87
Costo de Adquisición y de las inversiones efectuadas en su mejora (en letra y número)- Valor de adquisición 600.000,00 Ptas.
Valor en venta (en letra y número)- Cesión en uso a la Junta de Castilla y León
Frutos y rentas que produce:
Documentación existente relativa al bien y signatura del lugar del Archivo en que obra: Escritura de permuta. Negociado de Patrimonio
Documentación Adjunta: Fotografía aérea de la SIGPAC
Observaciones: Cesión a la Junta de Castilla y León para la creación e instalación de un Centro de Investigación Ganadera, según convenio de fecha 16-Mayo-1985.
Variaciones producidas con posterioridad a la fecha de confección del inventario:

	DATOS IDENTIFICATIVOS SIGPAC			
	Provincia: 34 - PALENCIA	Municipio: 900 - PALENCIA	Agregado: 0	Zona: 0
	Polígono: 41	Parcela: 77		

Coordenadas UTM del centro	Fecha de vuelo de la foto del centroide de la parcela: 07/2002
	Año de renovación Catastral: 2000
X: 369487,33	Fecha de impresión: 14/02/2007
Y: 4651650,18	
HUSO: 30	Escala aproximada de impresión: 1: 1500





DATOS IDENTIFICATIVOS SIGPAC

Provincia: 34 - PALENCIA

Municipio: 900 - PALENCIA

Agregado: 0 Zona: 0 Polígono: 41 Parcela: 77

Información SIGPAC asociada

A) Relativos al recinto:

Recinto	Uso	Superficie (ha)	Incidencias (1)	Coef. Regadío	Pendiente (%)	Elegible (*)
1	TIERRAS ARABLES	1,7465	45,12	0	6,9	SI
2	PASTO ARBUSTIVO	0,0203			19,5	NO

*.- Sólo a efectos de Cultivos Herbáceos

(1) La descripción de las incidencias SIGPAC aparece en el menú de Ayuda del Visor SIGPAC

B) Relativas al arbolado registrado en el recinto:

C) Resumen de datos de la parcela:

Uso	Superficie (ha)
PASTO ARBUSTIVO	0,0203
TIERRAS ARABLES	1,7465
Superficie Total Parcela	1,7667

**DIPUTACION PROVINCIAL
DE PALENCIA**

Inventario de bienes,

Sello de la Corporación
y rúbrica del Secretario

EPÍGRAFE 1. GRUPO 2º FINCAS RÚSTICAS

Número de orden: 1.2 79		Nombre de la finca: CALLE SOLANA		
Naturaleza del Inmueble: Rústica		Código contable: 200		
Situación: PALENCIA				
Paraje: LA SOLANA		Polígono: 41	Parcela: 56	
Linderos:	Norte: Parcelas 9, 39 y 40 de Diputación. Sur: Parcela 30 de Diputación. Este: Parcelas 40, 59, 58 y 57 de Diputación. Oeste: Camino que separa de las parcelas 8 y 66 de Diputación.			
Superficies:	2,1000 hectáreas.			
	Terreno:	2,1000	Construcción:	
Clase de aprovechamiento: Cultivos de secano.				
Clasificación del suelo y calificación urbanística: Rústico				
Naturaleza del Dominio: Dominio Público - Servicio Público.	Título de Propiedad: Escritura de permuta a D ^a María Isabel Tejado Miguel de fecha 14/10/87 y N ^o 1458 del notario D. Jaime Resino Fernandez			
Signatura de inscripción en el Registro de la Propiedad de: PALENCIA				
Tomo: 1424	Libro: 181	Folio: 171	Finca: 9270	Inscripción: 6 ^a
Destino y acuerdo que lo hubiese dispuesto: Cesión a la Junta de Castilla y León por acuerdo plenario número 154 de 11/11/1986				
Derechos Reales constituidos a favor:				
Derechos Reales que gravan la finca: Cesión a la Junta de Castilla y León.				

Derechos personales constituidos en relación con la finca:
Fecha de Adquisición: 14-oct-87
Costo de Adquisición y de las inversiones efectuadas en su mejora (en letra y número)- Se adquiere al propietario una parcela con una superficie de 2,1000 Has. en el precio de 600.000,00 Ptas. (3.606,07 €)
Valor en venta (en letra y número)- Cesión en uso a la Junta de Castilla y León
Frutos y rentas que produce:
Documentación existente relativa al bien y signatura del lugar del Archivo en que obra: Escritura de permuta. Negociado de Patrimonio
Documentación Adjunta: Fotografía aérea de la SIGPAC
Observaciones: Cesión a la Junta de Castilla y León para la creación e instalación de un Centro de Investigación Ganadera, según convenio de fecha 16-Mayo-1985. Las inscripciones de la escritura y del Registro no coinciden en Tomo, Libro y Folio.
Variaciones producidas con posterioridad a la fecha de confección del inventario:

DATOS IDENTIFICATIVOS SIGPAC

SIGPAC

Provincia: 34 - PALENCIA
 Municipio: 900 - PALENCIA
 Agregado: 0

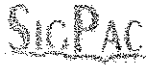
Zona: 0

Polígono: 41

Parcela: 56

Coordenadas UTM del centro	Fecha de vuelo de la foto del centroide de la parcela: 07/2002
	Año de renovación Catastral: 2000
X: 370146,45 Y: 4651937,03 HUSO: 30	Fecha de impresión: 14/02/2007
	Escala aproximada de impresión: 1: 2000





DATOS IDENTIFICATIVOS SIGPAC

Provincia: 34 - PALENCIA

Municipio: 900 - PALENCIA

Agregado: 0 Zona: 0 Polígono: 41 Parcela: 56

Información SIGPAC asociada

A) Relativos al recinto:

Recinto	Uso	Superficie (ha)	Incidencias (1)	Coef. Regadío	Pendiente (%)	Elegible (*)
1	TIERRAS ARABLES	2,0608	11,45	0	3,2	SI
2	PASTO ARBUSTIVO	0,071			4,6	NO

*.- Sólo a efectos de Cultivos Herbáceos

(1) La descripción de las incidencias SIGPAC aparece en el menú de Ayuda del Visor SIGPAC

B) Relativas al arbolado registrado en el recinto:

C) Resumen de datos de la parcela:

Uso	Superficie (ha)
PASTO ARBUSTIVO	0,071
TIERRAS ARABLES	2,0608
Superficie Total Parcela	2,1317

**DIPUTACION PROVINCIAL
DE PALENCIA**


Inventario de bienes,

Sello de la Corporación
y rúbrica del Secretario

EPÍGRAFE 1. GRUPO 2º FINCAS RÚSTICAS

Número de orden: 1.2 80		Nombre de la finca: CENIZALES		
Naturaleza del Inmueble: Rústica		Código contable: 200		
Situación: PALENCIA				
Paraje: CENIZALES		Polígono: 40	Parcela: 52	
Linderos: Norte: Parcela 33 y 6 Sur: Parcelas 50, 49 y 48 de Diputación. Este: Parcela 6 y 48 de Diputación. Oeste: parcelas 33 y 50.				
Superficies:		1,5680 hectáreas.		
		Terreno:	1,5680	Construcción:
Clase de aprovechamiento: Cultivos de secano				
Clasificación del suelo y calificación urbanística: Rústico				
Naturaleza del Dominio: Dominio Público - Servicio Público.		Título de Propiedad: Escritura de permuta a Dº Dionisio Tejedo Rodríguez de fecha 14/10/87 y Nº 1459 del notario D. Jaime Resino Fernandez		
Signatura de inscripción en el Registro de la Propiedad de: PALENCIA				
Tomo: 2464	Libro: 831	Folio: 168	Finca: 53052	Inscripción: 1ª
Destino y acuerdo que lo hubiese dispuesto: Cesión a la Junta de Castilla y León por acuerdo plenario número 154 de 11/11/1986				
Derechos Reales constituidos a favor:				
Derechos Reales que gravan la finca: Cesión a la Junta de Castilla y León.				

Derechos personales constituidos en relación con la finca:
Fecha de Adquisición: 14-oct-87
Costo de Adquisición y de las inversiones efectuadas en su mejora (en letra y número)- Se adquiere al propietario una parcela con una superficie total de 1,5680 Has. en el precio total de 450.000,00 Ptas. (2.704,55 €)
Valor en venta (en letra y número)- Cesión en uso a la Junta de Castilla y León
Frutos y rentas que produce:
Documentación existente relativa al bien y signatura del lugar del Archivo en que obra: Escritura de permuta. Negociado de Patrimonio
Documentación Adjunta: Fotografía aérea de la SIGPAC
Observaciones: Cesión a la Junta de Castilla y León para la creación e instalación de un Centro de Investigación Ganadera, según convenio de fecha 16-Mayo-1985.
Variaciones producidas con posterioridad a la fecha de confección del inventario:

	DATOS IDENTIFICATIVOS SIGPAC				
	Provincia: 34 - PALENCIA	Municipio: 900 - PALENCIA	Agregado: 0	Zona: 0	Polígono: 40

Coordenadas UTM del centro	Fecha de vuelo de la foto del centroide de la parcela: 07/2002
	Año de renovación Catastral: 2000
X: 369239,30 Y: 4651108,96 HUSO: 30	Fecha de impresión: 14/02/2007
	Escala aproximada de impresión: 1: 2500



DATOS IDENTIFICATIVOS SIGPAC

Provincia: 34 - PALENCIA

Municipio: 900 - PALENCIA

Agregado: 0 Zona: 0 Polígono: 40 Parcela: 52

Información SIGPAC asociada**A) Relativos al recinto:**

Recinto	Uso	Superficie (ha)	Incidencias (1)	Coef. Regadío	Pendiente (%)	Elegible (*)
1	PASTO ARBUSTIVO	1,4731			26,3	NO
2	IMPRODUCTIVOS	0,0759			27,0	NO
3	TIERRAS ARABLES	0,028		0	15,8	SI

*.- Sólo a efectos de Cultivos Herbáceos

(1) La descripción de las incidencias SIGPAC aparece en el menú de Ayuda del Visor SIGPAC

B) Relativas al arbolado registrado en el recinto:**C) Resumen de datos de la parcela:**

Uso	Superficie (ha)
IMPRODUCTIVOS	0,0759
TIERRAS ARABLES	0,028
PASTO ARBUSTIVO	1,4731
Superficie Total Parcela	1,5770

**DIPUTACION PROVINCIAL
DE PALENCIA**


Inventario de bienes,

Sello de la Corporación
y rúbrica del Secretario

EPÍGRAFE 1. GRUPO 2º FINCAS RÚSTICAS

Número de orden: 1.2 81		Nombre de la finca: VIÑALTA		
Naturaleza del Inmueble: Rústica		Código contable: 200		
Situación: PALENCIA				
Paraje: VIÑALTA		Polígono: 39	Parcela: 8	
Linderos: Norte: Camino Sur: Parcela 27 de Diputación. Este: Parcela 10 de Diputación Oeste: Parcela 7				
Superficies: 0,4240 hectáreas.				
Terreno:		0,4240	Construcción:	
Clase de aprovechamiento: Cultivos de secano				
Clasificación del suelo y calificación urbanística: Rústico				
Naturaleza del Dominio: Dominio Público - Servicio Público.		Título de Propiedad: Escritura de compra venta a Dña María del Carmen Martínez de Azcoitia Rodríguez de fecha 14/10/87 y Nº 1460 del notario D. Jaime Resino Fernández		
Signatura de inscripción en el Registro de la Propiedad de: PALENCIA				
Tomo: 1384	Libro: 169	Folio: 84	Finca: 5165	Inscripción: 8ª
Destino y acuerdo que lo hubiese dispuesto: Cesión a la Junta de Castilla y León por acuerdo plenario número 154 de 11/11/1986				
Derechos Reales constituidos a favor:				
Derechos Reales que gravan la finca: Cesión a la Junta de Castilla y León.				

Derechos personales constituidos en relación con la finca:
Fecha de Adquisición: 14-oct-87
Costo de Adquisición y de las inversiones efectuadas en su mejora (en letra y número)- Se adquiere la parcela al propietario con una superficie de 0,4240 Has. en el precio total de 180.200,00 Ptas. (1.083,02 €)
Valor en venta (en letra y número)- Cesión en uso a la Junta de Castilla y León
Frutos y rentas que produce:
Documentación existente relativa al bien y signatura del lugar del Archivo en que obra: Escritura de compra-venta. Negociado de Patrimonio
Documentación Adjunta: Fotografía aérea de la SIGPAC
Observaciones: Cesión a la Junta de Castilla y León para la creación e instalación de un Centro de Investigación Ganadera, según convenio de fecha 16-Mayo-1985.
Variaciones producidas con posterioridad a la fecha de confección del inventario:

	DATOS IDENTIFICATIVOS SIGPAC				
	Provincia: 34 - PALENCIA	Municipio: 900 - PALENCIA	Agregado: 0	Zona: 0	Polígono: 39

Coordenadas UTM del centro	Fecha de vuelo de la foto del centro de la parcela: 07/2002
	Año de renovación Catastral: 2000
X: 370980,40 Y: 4651770,36 HUSO: 30	Fecha de impresión: 14/02/2007
	Escala aproximada de impresión: 1: 1000





DATOS IDENTIFICATIVOS SIGPAC

Provincia: 34 - PALENCIA

Municipio: 900 - PALENCIA

Agregado: 0 Zona: 0 Polígono: 39 Parcela: 8

Información SIGPAC asociada

A) Relativos al recinto:

Recinto	Uso	Superficie (ha)	Incidencias (1)	Coef. Regadío	Pendiente (%)	Elegible (*)
1	TIERRAS ARABLES	0,4228	45	0	9,3	SI
2	PASTO ARBUSTIVO	0,0289			3,9	NO
3	PASTO ARBUSTIVO	0,0193			11,6	NO

*.- Sólo a efectos de Cultivos Herbáceos

(1) La descripción de las incidencias SIGPAC aparece en el menú de Ayuda del Visor SIGPAC

B) Relativas al arbolado registrado en el recinto:

C) Resumen de datos de la parcela:

Uso	Superficie (ha)
PASTO ARBUSTIVO	0,0482
TIERRAS ARABLES	0,4228
Superficie Total Parcela	0,4709

**DIPUTACION PROVINCIAL
DE PALENCIA**

Inventario de bienes,

Sello de la Corporación
y rúbrica del Secretario

EPÍGRAFE 1. GRUPO 2º FINCAS RÚSTICAS

Número de orden: 1.2 82		Nombre de la finca: CAMINO DEL TESORO		
Naturaleza del Inmueble: Rústica		Código contable: 200		
Situación: PALENCIA				
Paraje: EL TESORO		Polígono: 41	Parcela: 10	
Linderos: Norte: Camino Sur: parcela 39 y 41 de Diputación. Este: Parcela 11 de Diputación. Oeste: Parcela 9 de Diputación y camino.				
Superficies:		0,3360 hectáreas.		
		Terreno:	0,3360	Construcción:
Clase de aprovechamiento: Cultivos de secano				
Clasificación del suelo y calificación urbanística: Rústico				
Naturaleza del Dominio: Dominio Público - Servicio Público.		Título de Propiedad: Escritura de compra venta a D. Juan José, D. Luis, Dña María del Pilar y D. Cesar Calderón Lomas, D. Agustín y D. Enrique Calderón Martínez de Azcoitia de fecha 14/10/87 y Nº 1461 del Notario D. Jaime Resino Fernández.		
Signatura de inscripción en el Registro de la Propiedad de: PALENCIA				
Tomo: 434	Libro: 51	Folio: 160	Finca: 3550	Inscripción: 9ª
Destino y acuerdo que lo hubiese dispuesto: Cesión a la Junta de Castilla y León por acuerdo plenario número 154 de 11/11/1986				
Derechos Reales constituidos a favor:				
Derechos Reales que gravan la finca: Cesión a la Junta de Castilla y León.				

Derechos personales constituidos en relación con la finca:
Fecha de Adquisición: 14-oct-87
Costo de Adquisición y de las inversiones efectuadas en su mejora (en letra y número)- Se adquieren 4 parcelas a los propietarios, con una superficie de 7,8920-Has., en el precio total de 3.551.400-Ptas. / 21.344,34-€
Valor en venta (en letra y número)- Cesión en uso a la Junta de Castilla y León
Frutos y rentas que produce:
Documentación existente relativa al bien y signatura del lugar del Archivo en que obra: Escritura de compra-venta. Negociado de Patrimonio
Documentación Adjunta: Fotografía aérea de la SIGPAC
Observaciones: Cesión a la Junta de Castilla y León para la creación e instalación de un Centro de Investigación Ganadera, según convenio de fecha 16-Mayo-1985.
Variaciones producidas con posterioridad a la fecha de confección del inventario:

DATOS IDENTIFICATIVOS SIGPAC

SIGPAC

Provincia: 34 - PALENCIA

Municipio: 900 - PALENCIA

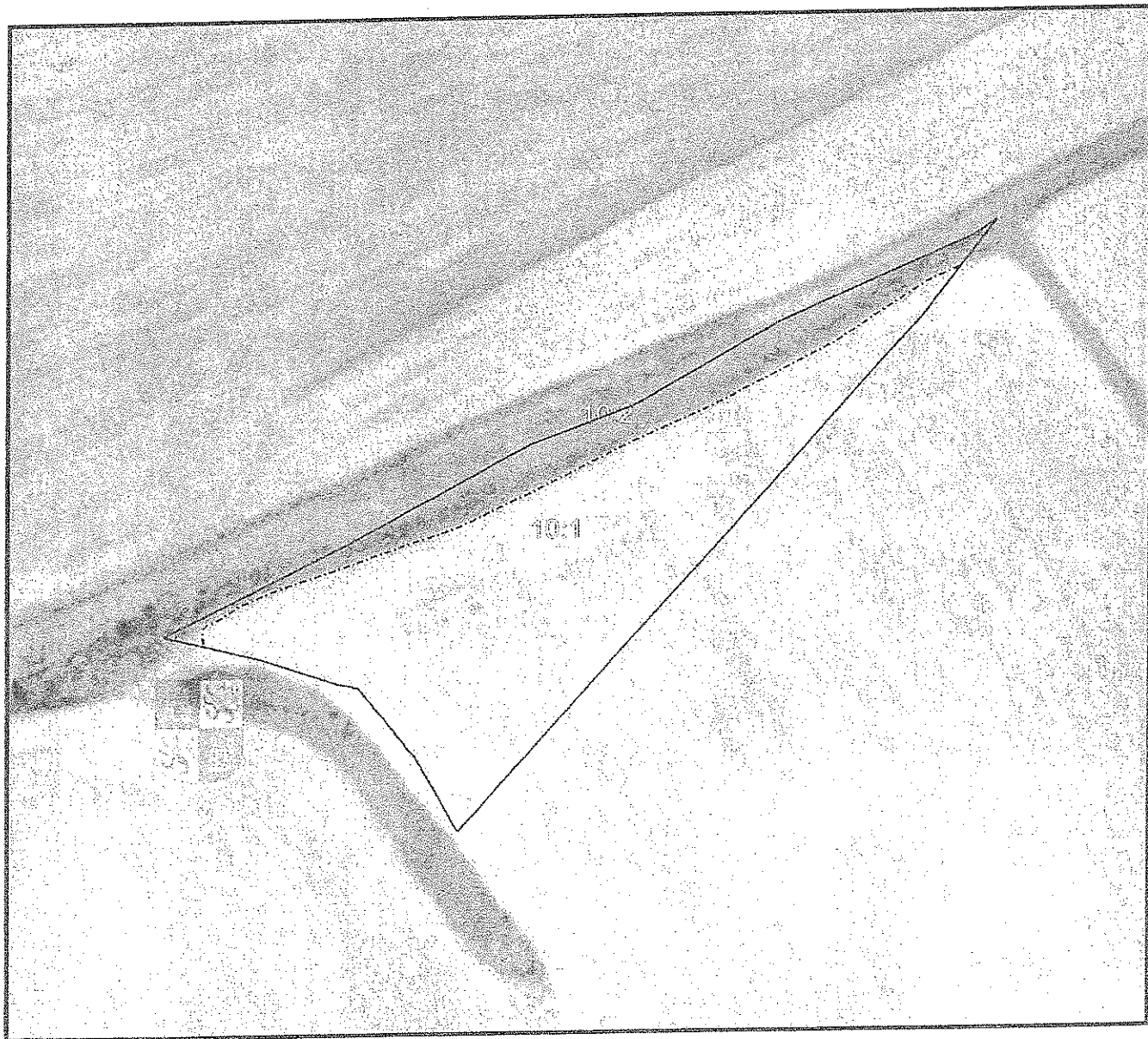
Agregado: 0

Zona: 0

Polígono: 41

Parcela: 10

Coordenadas UTM del centro	Fecha de vuelo de la foto del centroide de la parcela: 07/2002
	Año de renovación Catastral: 2000
X: 370227,21 Y: 4652167,71 HUSO: 30	Fecha de impresión: 14/02/2007
	Escala aproximada de impresión: 1:1000





DATOS IDENTIFICATIVOS SIGPAC

Provincia: 34 - PALENCIA

Municipio: 900 - PALENCIA

Agregado: 0 Zona: 0 Polígono: 41 Parcela: 10

Información SIGPAC asociada

A) Relativos al recinto:

Recinto	Uso	Superficie (ha)	Incidencias (1)	Coef. Regadío	Pendiente (%)	Elegible (*)
1	TIERRAS ARABLES	0,2779	45	0	10,1	SI
2	PASTO ARBUSTIVO	0,0695			7,1	NO

*.- Sólo a efectos de Cultivos Herbáceos

(1) La descripción de las incidencias SIGPAC aparece en el menú de Ayuda del Visor SIGPAC

B) Relativas al arbolado registrado en el recinto:

C) Resumen de datos de la parcela:

Uso	Superficie (ha)
TIERRAS ARABLES	0,2779
PASTO ARBUSTIVO	0,0695
Superficie Total Parcela	0,3474

**DIPUTACION PROVINCIAL
DE PALENCIA**

Inventario de bienes,

Sello de la Corporación
y rúbrica del Secretario

EPÍGRAFE 1. GRUPO 2º FINCAS RÚSTICAS

Número de orden: 1.2 83		Nombre de la finca: VIÑALTA	
Naturaleza del Inmueble: Rústica		Código contable: 200	
Situación: PALENCIA			
Paraje: VIÑALTA		Polígono: 39	Parcela: 27
Linderos: Norte: Parcela 10 y 8 de Diputación. Sur: Camino. Este: Parcelas 10, 29 y 28. Oeste: Parcelas 7, 26, 38 y 25; y parcelas 6 y 39 de Diputación.			
Superficies:		2,6680 hectáreas.	
Terreno:		2,6680	Construcción:
Clase de aprovechamiento: Cultivos de secano			
Clasificación del suelo y calificación urbanística: Rústico			
Naturaleza del Dominio: Dominio Público - Servicio Público.		Título de Propiedad: Escritura de compra venta de D. Juan José, D. Luis, Dña María del Pilar y D. Cesar Calderón Lomas, D. Agustín y D. Enrique Calderón Martínez de Azcoitia de fecha 14/10/87 y Nº 1461 del Notario D. Jaime Resino Fernández.	
Signatura de inscripción en el Registro de la Propiedad de: PALENCIA			
Tomo: 434	Libro: 51	Folio: 37	Inscripción: 9ª
Destino y acuerdo que lo hubiese dispuesto: Cesión a la Junta de Castilla y León por acuerdo plenario número 154 de 11/11/1986			
Derechos Reales constituidos a favor:			
Derechos Reales que gravan la finca: Cesión a la Junta de Castilla y León.			

Derechos personales constituidos en relación con la finca:
Fecha de Adquisición: 14-nov-87
Costo de Adquisición y de las inversiones efectuadas en su mejora (en letra y número)- Se adquieren 3 parcelas a los propietarios, con una superficie de 7,8920-Has., en el precio total de 3.551.400-Ptas. / 21.344,34-€
Valor en venta (en letra y número)- Cesión en uso a la Junta de Castilla y León
Frutos y rentas que produce:
Documentación existente relativa al bien y signatura del lugar del Archivo en que obra: Escritura de compra-venta. Negociado de Patrimonio
Documentación Adjunta: Fotografía aérea de la SIGPAC
Observaciones: Cesión a la Junta de Castilla y León para la creación e instalación de un Centro de Investigación Ganadera, según convenio de fecha 16-Mayo-1985.
Variaciones producidas con posterioridad a la fecha de confección del inventario:

DATOS IDENTIFICATIVOS SIGPAC	
SIGPAC	Provincia: 34 - PALENCIA
	Municipio: 900 - PALENCIA
	Agregado: 0 Zona: 0 Polígono: 39 Parcela: 27

Coordenadas UTM del centro	Fecha de vuelo de la foto del centroide de la parcela: 07/2002
	Año de renovación Catastral: 2000
X: 371001,82 Y: 4651588,39 HUSO: 30	Fecha de impresión: 14/02/2007
	Escala aproximada de impresión: 1:2000





DATOS IDENTIFICATIVOS SIGPAC

Provincia: 34 - PALENCIA

Municipio: 900 - PALENCIA

Agregado: 0 Zona: 0 Polígono: 39 Parcela: 27

Información SIGPAC asociada

A) Relativos al recinto:

Recinto	Uso	Superficie (ha)	Incidencias (1)	Coef. Regadío	Pendiente (%)	Elegible (*)
1	TIERRAS ARABLES	2,4787	12,45	0	5,2	SI
4	PASTO ARBUSTIVO	0,0305			13,8	NO

*.- Sólo a efectos de Cultivos Herbáceos

(1) La descripción de las incidencias SIGPAC aparece en el menú de Ayuda del Visor SIGPAC

B) Relativas al arbolado registrado en el recinto:

C) Resumen de datos de la parcela:

Uso	Superficie (ha)
PASTO ARBUSTIVO	0,0305
TIERRAS ARABLES	2,4787
Superficie Total Parcela	2,5092

**DIPUTACION PROVINCIAL
DE PALENCIA**

Inventario de bienes,

Sello de la Corporación
y rúbrica del Secretario

EPÍGRAFE 1. GRUPO 2º FINCAS RÚSTICAS

Número de orden: 1.2 84		Nombre de la finca: VALDESEÑOR		
Naturaleza del Inmueble: Rústica		Código contable: 200		
Situación: PALENCIA				
Paraje: VALDESEÑOR		Polígono: 40	Parcela: 38 Y 48	
Linderos: Norte: Parcela 6 y 52 de Diputación. Sur: Parcela 18, 19 y 20 de Diputación. Este: Parcela 39 y 49 de Diputación. Oeste: Parcela 13 y 37 de Diputación.				
Superficies:		4,8880 hectáreas.		
		Terreno:	4,8880	Construcción:
Clase de aprovechamiento: Cultivos de secano				
Clasificación del suelo y calificación urbanística: Rústico				
Naturaleza del Dominio: Dominio Público - Servicio Público.		Título de Propiedad: Escritura de compra venta a D. Juan José, D. Luis, Dña María del Pilar y D. Cesar Calderón Lomas, D. Agustín y D. Enrique Calderón Martínez de Azcoitia de fecha 14/10/87 y Nº 1461 del Notario D. Jaime Resino Fernández.		
Signatura de inscripción en el Registro de la Propiedad de: PALENCIA				
Tomo: 2460	Libro: 827	Folio: 208	Finca: 52743	Inscripción: 1ª
Destino y acuerdo que lo hubiese dispuesto: Cesión a la Junta de Castilla y León por acuerdo plenario número 154 de 11/11/1986				
Derechos Reales constituidos a favor:				
Derechos Reales que gravan la finca: Cesión a la Junta de Castilla y León.				


Derechos personales constituidos en relación con la finca:
Fecha de Adquisición: 14-nov-87
Costo de Adquisición y de las inversiones efectuadas en su mejora (en letra y número)- Se adquieren 3 parcelas a los propietarios, con una superficie de 7,8920-Has., en el precio total de 3.551.400-Ptas. / 21.344,34-€
Valor en venta (en letra y número)- Cesión en uso a la Junta de Castilla y León
Frutos y rentas que produce:
Documentación existente relativa al bien y signatura del lugar del Archivo en que obra: Escritura de compra-venta. Negociado de Patrimonio
Documentación Adjunta: Fotografía aérea de la SIGPAC
Observaciones: Cesión a la Junta de Castilla y León para la creación e instalación de un Centro de Investigación Ganadera, según convenio de fecha 16-Mayo-1985.
Variaciones producidas con posterioridad a la fecha de confección del inventario:

DATOS IDENTIFICATIVOS SIGPAC



Provincia: 34 - PALENCIA
Municipio: 900 - PALENCIA
Agregado: 0 Zona: 0 Polígono: 40 Parcela: 38

Coordenadas UTM del centro	Fecha de vuelo de la foto del centro de la parcela: 07/2002
	Año de renovación Catastral: 2000
X: 369364,00 Y: 4651061,83 HUSO: 30	Fecha de impresión: 14/02/2007
	Escala aproximada de impresión: 1: 4000





DATOS IDENTIFICATIVOS SIGPAC

Provincia: 34 - PALENCIA

Municipio: 900 - PALENCIA

Agregado: 0 Zona: 0 Polígono: 40 Parcela: 38

Información SIGPAC asociada

A) Relativos al recinto:

Recinto	Uso	Superficie (ha)	Incidencias (1)	Coef. Regadío	Pendiente (%)	Elegible (*)
1	TIERRAS ARABLES	2,0088	14,45,12	0	6,9	SI
2	IMPRODUCTIVOS	0,6838			11,1	NO
3	PASTO ARBUSTIVO	0,1037			15,1	NO
4	PASTO ARBUSTIVO	0,0551			24,1	NO
7	PASTO ARBUSTIVO	0,0239			3,3	NO
9	PASTO ARBUSTIVO	0,096			5,1	NO

* - Sólo a efectos de Cultivos Herbáceos

(1) La descripción de las incidencias SIGPAC aparece en el menú de Ayuda del Visor SIGPAC

B) Relativas al arbolado registrado en el recinto:

C) Resumen de datos de la parcela:

Uso	Superficie (ha)
PASTO ARBUSTIVO	0,2787
TIERRAS ARABLES	2,0088
IMPRODUCTIVOS	0,6838
Superficie Total Parcela	2,9712

SIGPAC

DATOS IDENTIFICATIVOS SIGPAC

Provincia: 34 - PALENCIA

Municipio: 900 - PALENCIA

Agregado: 0

Zona: 0

Polígono: 40

Parcela: 48

Coordenadas UTM del centro	Fecha de vuelo de la foto del centroide de la parcela: 07/2002
	Año de renovación Catastral: 2000
X: 369443,74 Y: 4651152,85 HUSO: 30	Fecha de impresión: 14/02/2007
	Escala aproximada de impresión: 1: 3000



DATOS IDENTIFICATIVOS SIGPAC

Provincia: 34 - PALENCIA

Municipio: 900 - PALENCIA

Agregado: 0 Zona: 0 Polígono: 40 Parcela: 48

Información SIGPAC asociada**A) Relativos al recinto:**

Recinto	Uso	Superficie (ha)	Incidencias (1)	Coef. Regadío	Pendiente (%)	Elegible (*)
1	TIERRAS ARABLES	1,9796	14,45	0	7,6	SI
2	PASTO ARBUSTIVO	0,0156			20,3	NO
6	PASTO ARBUSTIVO	0,0523			5,2	NO

*- Sólo a efectos de Cultivos Herbáceos

(1) La descripción de las incidencias SIGPAC aparece en el menú de Ayuda del Visor SIGPAC

B) Relativas al arbolado registrado en el recinto:**C) Resumen de datos de la parcela:**

Uso	Superficie (ha)
PASTO ARBUSTIVO	0,0679
TIERRAS ARABLES	1,9796
Superficie Total Parcela	2,0475

**DIPUTACION PROVINCIAL
DE PALENCIA**

Inventario de bienes,

Sello de la Corporación
y rúbrica del Secretario

EPÍGRAFE 1. GRUPO 2º FINCAS RÚSTICAS

Número de orden: 1.2 85		Nombre de la finca: CENIZALES		
Naturaleza del Inmueble: Rústica		Código contable: 200		
Situación: PALENCIA				
Paraje: CAMINO CENIZALES		Polígono: 42	Parcela: 40	
Linderos: Norte: Parcela 60 de Diputación. Sur: Parcela 41 de Diputación y la 17 Este: Parcelas 61, 42 y 18 de Diputación. Oeste: Parcela 39				
Superficies:		1,3950 hectáreas.		
		Terreno:	1,3950	Construcción:
Clase de aprovechamiento: Cultivos de secano				
Clasificación del suelo y calificación urbanística: Rústico				
Naturaleza del Dominio: Dominio Público - Servicio Público.		Título de Propiedad: Escritura de compra-venta a D. Manuel Tejedo Sangrador y Esposa de fecha 20/11/87 y Nº 1635 del Notario D. J. Jaime Resino Fernández.		
Signatura de inscripción en el Registro de la Propiedad de: PALENCIA				
Tomo: 1161	Libro: 131	Folio: 72	Finca: 8329	Inscripción: 7ª
Destino y acuerdo que lo hubiese dispuesto: Cesión a la Junta de Castilla y León por acuerdo plenario número 154 de 11/11/1986				
Derechos Reales constituidos a favor:				
Derechos Reales que gravan la finca: Cesión a la Junta de Castilla y León.				

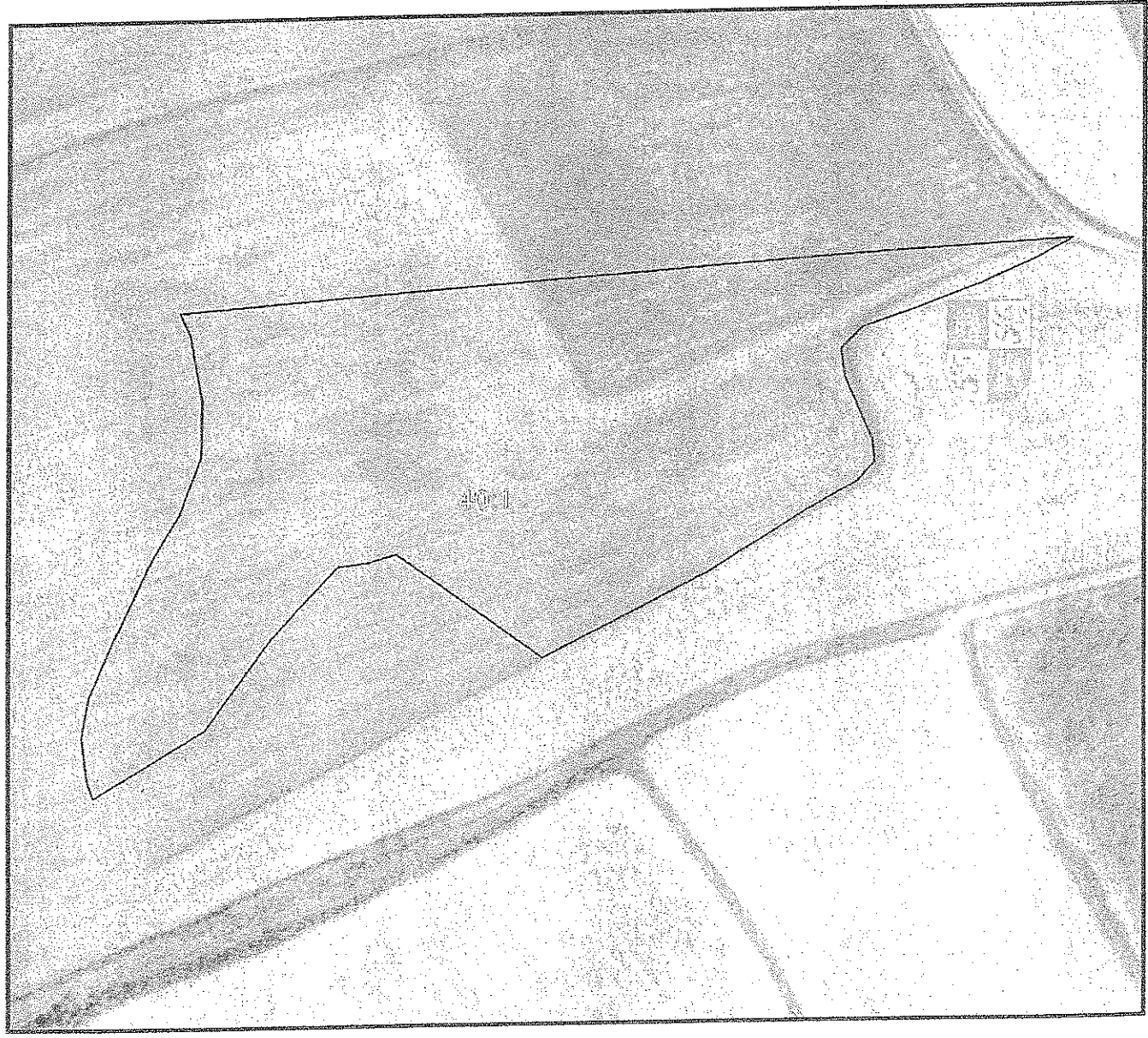
Derechos personales constituidos en relación con la finca:
Fecha de Adquisición: 20-nov-87
Costo de Adquisición y de las inversiones efectuadas en su mejora (en letra y número)- Se adquieren 3 parcelas conjuntamente con una superficie de 3,6920-Has. al precio de 1.650.800-Ptas. / 9.916,70-€
Valor en venta (en letra y número)- Cesión en uso a la Junta de Castilla y León
Frutos y rentas que produce:
Documentación existente relativa al bien y signatura del lugar del Archivo en que obra: Escritura de compra-venta. Negociado de Patrimonio
Documentación Adjunta: Fotografía aérea de la SIGPAC
Observaciones: Cesión a la Junta de Castilla y León para la creación e instalación de un Centro de Investigación Ganadera, según convenio de fecha 16-Mayo-1985.
Variaciones producidas con posterioridad a la fecha de confección del inventario:

DATOS IDENTIFICATIVOS SIGPAC



Provincia: 34 - PALENCIA
Municipio: 900 - PALENCIA
Agregado: 0 Zona: 0 Polígono: 42 Parcela: 40

Coordenadas UTM del centro	Fecha de vuelo de la foto del centro de la parcela: 07/2002
	Año de renovación Catastral: 2000
X: 370283,07 Y: 4652272,68 HUSO: 30	Fecha de impresión: 14/02/2007
	Escala aproximada de impresión: 1: 1500





DATOS IDENTIFICATIVOS SIGPAC

Provincia: 34 - PALENCIA

Municipio: 900 - PALENCIA

Agregado: 0 Zona: 0 Polígono: 42 Parcela: 40

Información SIGPAC asociada

A) Relativos al recinto:

Recinto	Uso	Superficie (ha)	Incidencias (1)	Coef. Regadío	Pendiente (%)	Elegible (*)
1	TIERRAS ARABLES	1,3757	12,45	0	4,2	SI

*.- Sólo a efectos de Cultivos Herbáceos

(1) La descripción de las incidencias SIGPAC aparece en el menú de Ayuda del Visor SIGPAC

B) Relativas al arbolado registrado en el recinto:

C) Resumen de datos de la parcela:

Uso	Superficie (ha)
TIERRAS ARABLES	1,3757
Superficie Total Parcela	1,3757

**DIPUTACION PROVINCIAL
DE PALENCIA**

Inventario de bienes,

Sello de la Corporación
y rúbrica del Secretario

EPIGRAFE 1. GRUPO 2º FINCAS RÚSTICAS

Número de orden: 1.2 86		Nombre de la finca: CARREAUTILLA		
Naturaleza del Inmueble: Rústica		Código contable: 200		
Situación: PALENCIA				
Paraje: CARREAUTILLA		Polígono: 41	Parcela: 51	
Linderos:	Norte: Parcelas 29 y 64 de Diputación. Sur: Parcela 28 de Diputación. Este: Parcela 52 de Diputación. Oeste: Parcela 50 de Diputación			
Superficies:		0,6880 hectáreas.		
	Terreno:	0,6880	Construcción:	
Clase de aprovechamiento: Cultivos de secano				
Clasificación del suelo y calificación urbanística: Rústico				
Naturaleza del Dominio: Dominio Público - Servicio Público.		Título de Propiedad: Escritura de compra-venta a D. Manuel Tejedo Sangrador y Esposa de fecha 20/11/87 y Nº 1635 del Notario D. J. Jaime Resino Fernández.		
Signatura de inscripción en el Registro de la Propiedad de: PALENCIA				
Tomo: 760	Libro: 81	Folio: 175	Finca: 5752	Inscripción: 7ª
Destino y acuerdo que lo hubiese dispuesto: Cesión a la Junta de Castilla y León por acuerdo plenario número 154 de 11/11/1986				
Derechos Reales constituidos a favor:				
Derechos Reales que gravan la finca: Cesión a la Junta de Castilla y León.				

Derechos personales constituidos en relación con la finca:
Fecha de Adquisición: 20-nov-87
Costo de Adquisición y de las inversiones efectuadas en su mejora (en letra y número)- Se adquieren 3 parcelas conjuntamente con una superficie de 3,6920-Has. al precio de 1.650.800-Ptas. / 9.916,70-€
Valor en venta (en letra y número)- Cesión en uso a la Junta de Castilla y León
Frutos y rentas que produce:
Documentación existente relativa al bien y signatura del lugar del Archivo en que obra: Escritura de compra-venta. Negociado de Patrimonio
Documentación Adjunta: Fotografía aérea de la SIGPAC
Observaciones: Cesión a la Junta de Castilla y León para la creación e instalación de un Centro de Investigación Ganadera, según convenio de fecha 16-Mayo-1985.
Variaciones producidas con posterioridad a la fecha de confección del inventario:

DATOS IDENTIFICATIVOS SIGPAC

SIGPAC

Provincia: 34 - PALENCIA

Municipio: 900 - PALENCIA

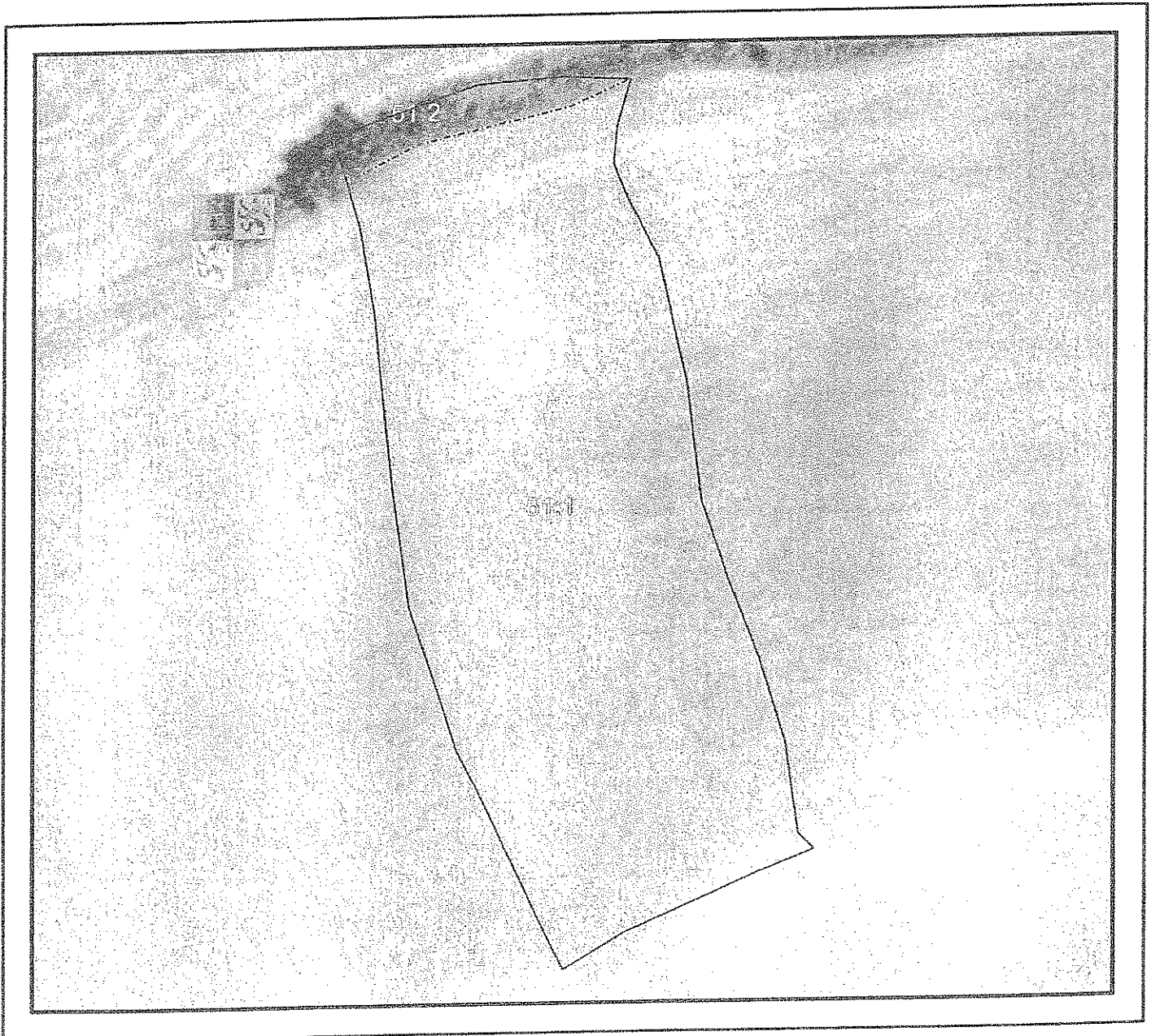
Agregado: 0

Zona: 0

Polígono: 41

Parcela: 51

Coordenadas UTM del centro	Fecha de vuelo de la foto del centroide de la parcela: 07/2002
	Año de renovación Catastral: 2000
X: 370340,72 Y: 4651777,00 HUSO: 30	Fecha de impresión: 14/02/2007
	Escala aproximada de impresión: 1: 1000





DATOS IDENTIFICATIVOS SIGPAC

Provincia: 34 - PALENCIA

Municipio: 900 - PALENCIA

Agregado: 0 Zona: 0 Polígono: 41 Parcela: 51

Información SIGPAC asociada

A) Relativos al recinto:

Recinto	Uso	Superficie (ha)	Incidencias (1)	Coef. Regadío	Pendiente (%)	Elegible (*)
1	TIERRAS ARABLES	0,6875	45	0	4,9	SI
2	PASTO ARBUSTIVO	0,03			9,1	NO

* - Sólo a efectos de Cultivos Herbáceos

(1) La descripción de las incidencias SIGPAC aparece en el menú de Ayuda del Visor SIGPAC

B) Relativas al arbolado registrado en el recinto:

C) Resumen de datos de la parcela:

Uso	Superficie (ha)
PASTO ARBUSTIVO	0,03
TIERRAS ARABLES	0,6875
Superficie Total Parcela	0,7175

**DIPUTACION PROVINCIAL
DE PALENCIA**

Inventario de bienes,

Sello de la Corporación
y rúbrica del Secretario

EPÍGRAFE 1. GRUPO 2º FINCAS RÚSTICAS

Número de orden: 1.2 87		Nombre de la finca: CARREAUTILLA		
Naturaleza del Inmueble: Rústica		Código contable: 200		
Situación: PALENCIA				
Paraje: CARREAUTILLA		Polígono: 41	Parcela: 48	
Linderos: Norte: Parcelas 43, 44 y 61 Sur: Parcela 25 de Diputación. Este: Parcela 25 de Diputación. Oeste: Parcela 46 y 62 de Diputación.				
Superficies:		1,6240 hectáreas.		
		Terreno:	1,6240	Construcción:
Clase de aprovechamiento: Cultivos de secano.				
Clasificación del suelo y calificación urbanística: Rústico				
Naturaleza del Dominio: Dominio Público - Servicio Público.		Título de Propiedad: Escritura de compra-venta a D. Manuel Tejedo Sangrador y Esposa de fecha 20/11/87 y Nº 1635 del Notario D. J. Jaime Resino Fernández.		
Signatura de inscripción en el Registro de la Propiedad de: PALENCIA				
Tomo: 2465	Libro: 832	Folio: 4	Finca: 52753	Inscripción: 1ª
Destino y acuerdo que lo hubiese dispuesto: Cesión a la Junta de Castilla y León por acuerdo plenario número 154 de 11/11/1986				
Derechos Reales constituidos a favor:				
Derechos Reales que gravan la finca: Cesión a la Junta de Castilla y León.				

Derechos personales constituidos en relación con la finca:
Fecha de Adquisición: 20-nov-87
Costo de Adquisición y de las inversiones efectuadas en su mejora (en letra y número) -Se adquieren 3 parcelas conjuntamente con una superficie de 3,6920-Has. al precio de 1.650.800-Ptas. / 9.916,70-€
Valor en venta (en letra y número) - Cesión en uso a la Junta de Castilla y León
Frutos y rentas que produce:
Documentación existente relativa al bien y signatura del lugar del Archivo en que obra: Escritura de compra-venta. Negociado de Patrimonio
Documentación Adjunta: Fotografía aérea de la SIGPAC
Observaciones: Cesión a la Junta de Castilla y León para la creación e instalación de un Centro de Investigación Ganadera, según convenio de fecha 16-Mayo-1985.
Variaciones producidas con posterioridad a la fecha de confección del inventario:

DATOS IDENTIFICATIVOS SIGPAC

SIGPAC

Provincia: 34 - PALENCIA

Municipio: 900 - PALENCIA

Agregado: 0

Zona: 0

Poligono: 41

Parcela: 48

Coordenadas UTM del centro	Fecha de vuelo de la foto del centroide de la parcela: 07/2002
	Año de renovación Catastral: 2000
X: 370669,98 Y: 4651880,35 HUSO: 30	Fecha de impresión: 14/02/2007
	Escala aproximada de impresión: 1: 1500





DATOS IDENTIFICATIVOS SIGPAC

Provincia: 34 - PALENCIA

Municipio: 900 - PALENCIA

Agregado: 0 Zona: 0 Polígono: 41 Parcela: 48

Información SIGPAC asociada

A) Relativos al recinto:

Recinto	Uso	Superficie (ha)	Incidencias (1)	Coef. Regadío	Pendiente (%)	Elegible (*)
1	TIERRAS ARABLES	1,5455	45	0	4,0	SI
2	PASTO ARBUSTIVO	0,0572			9,3	NO

*.- Sólo a efectos de Cultivos Herbáceos

(1) La descripción de las incidencias SIGPAC aparece en el menú de Ayuda del Visor SIGPAC

B) Relativas al arbolado registrado en el recinto:

C) Resumen de datos de la parcela:

Uso	Superficie (ha)
PASTO ARBUSTIVO	0,0572
TIERRAS ARABLES	1,5455
Superficie Total Parcela	1,6027

**DIPUTACION PROVINCIAL
DE PALENCIA**

Inventario de bienes,

Sello de la Corporación
y rúbrica del Secretario

EPÍGRAFE 1. GRUPO 2º FINCAS RÚSTICAS

Número de orden: 1.2 88		Nombre de la finca: CARRERÓN		
Naturaleza del Inmueble: Rústica		Código contable: 200		
Situación: PALENCIA				
Paraje: CARRERON		Polígono: 41	Parcela: 47	
Linderos:	Norte: Parcela 25 de Diputación. Sur: Parcela 23 de Diputación. Este: Parcela 25 de Diputación. Oeste: Parcela 22			
Superficies:	0,5160 hectáreas.			
	Terreno:	0,5160	Construcción:	
Clase de aprovechamiento: Cultivos de secano				
Clasificación del suelo y calificación urbanística: Rústico				
Naturaleza del Dominio: Dominio Público - Servicio Público.	Título de Propiedad: Escritura de compra venta a D. Vicente Tejedo de la Huerta de fecha 20/11/87 y Nº 1636 del Notario D. J. Jaime Resino Fernández.			
Signatura de inscripción en el Registro de la Propiedad de: PALENCIA				
Tome: 2465	Libro: 832	Folio: 31	Finca: 52767	Inscripción: 1ª
Destino y acuerdo que lo hubiese dispuesto: Cesión a la Junta de Castilla y León por acuerdo plenario número 154 de 11/11/1986				
Derechos Reales constituidos a favor:				
Derechos Reales que gravan la finca: Cesión a la Junta de Castilla y León.				

Derechos personales constituidos en relación con la finca:
Fecha de Adquisición: 20-nov-87
Costo de Adquisición y de las inversiones efectuadas en su mejora (en letra y número)- Se adquiere una parcela de 0,5160-has. por un valor de 206.400-Ptas. / 1.240,49-€
Valor en venta (en letra y número)- Cesión en uso a la Junta de Castilla y León
Frutos y rentas que produce:
Documentación existente relativa al bien y signatura del lugar del Archivo en que obra: Escritura de compra-venta. Negociado de Patrimonio
Documentación Adjunta: Fotografía aérea de la SIGPAC
Observaciones: Cesión a la Junta de Castilla y León para la creación e instalación de un Centro de Investigación Ganadera, según convenio de fecha 16-Mayo-1985.
Variaciones producidas con posterioridad a la fecha de confección del inventario:

DATOS IDENTIFICATIVOS SIGPAC


SIGPAC

Provincia: 34 - PALENCIA
Municipio: 900 - PALENCIA
Agregado: 0

Zona: 0

Polígono: 41

Parcela: 47



Coordenadas UTM del centro	Fecha de vuelo de la foto del centroide de la parcela: 07/2002
	Año de renovación Catastral: 2000
X: 370805,61 Y: 4651863,39 HUSO: 30	Fecha de impresión: 14/02/2007
	Escala aproximada de impresión: 1: 1000





DATOS IDENTIFICATIVOS SIGPAC

Provincia: 34 - PALENCIA

Municipio: 900 - PALENCIA

Agregado: 0 Zona: 0 Poligono: 41 Parcela: 47

Información SIGPAC asociada

A) Relativos al recinto:

Recinto	Uso	Superficie (ha)	Incidencias (1)	Coef. Regadío	Pendiente (%)	Elegible (*)
1	TIERRAS ARABLES	0,5364	12,45	0	8,0	SI

*- Sólo a efectos de Cultivos Herbáceos

(1) La descripción de las incidencias SIGPAC aparece en el menú de Ayuda del Visor SIGPAC

B) Relativas al arbolado registrado en el recinto:

C) Resumen de datos de la parcela:

Uso	Superficie (ha)
TIERRAS ARABLES	0,5364
Superficie Total Parcela	0,5364

**DIPUTACION PROVINCIAL
DE PALENCIA**


Inventario de bienes,

Sello de la Corporación
y rúbrica del Secretario

EPÍGRAFE 1. GRUPO 2º FINCAS RÚSTICAS

Número de orden: 1.2 89		Nombre de la finca: CARREAUTILLA		
Naturaleza del Inmueble: Rústica		Código contable: 200		
Situación: PALENCIA				
Paraje: CARREAUTILLA		Polígono: 39	Parcela: 4	
Linderos: Norte: Camino Sur: Parcela 26 Este: Parcela 3 de Diputación. Oeste: Parcela 5 de Diputación.				
Superficies:		0,2880 hectáreas.		
		Terreno:	0,2880	Construcción:
Clase de aprovechamiento: Cultivos de secano				
Clasificación del suelo y calificación urbanística: Rústico				
Naturaleza del Dominio: Dominio Público - Servicio Público.		Título de Propiedad: Escritura de permuta a Dña. Eulalia Tejado Sangrador y D. Daniel y D. Jesús Tejado Tejado de fecha 27/11/88 y Nº 1400 del Notario D. Jesús García Sanchez.		
Signatura de inscripción en el Registro de la Propiedad de: PALENCIA				
Tomo: 1475	Libro: 200	Folio: 125	Finca: 6940	Inscripción: 9ª
Destino y acuerdo que lo hubiese dispuesto: Cesión a la Junta de Castilla y León por acuerdo plenario número 154 de 11/11/1986				
Derechos Reales constituidos a favor:				
Derechos Reales que gravan la finca: Cesión a la Junta de Castilla y León.				

Derechos personales constituidos en relación con la finca:
Fecha de Adquisición: 27-nov-88
Costo de Adquisición y de las inversiones efectuadas en su mejora (en letra y número)- Se adquiere junto con otra finca en el valor global de 514.381,00 Ptas.
Valor en venta (en letra y número)- Cesión en uso a la Junta de Castilla y León
Frutos y rentas que produce:
Documentación existente relativa al bien y signatura del lugar del Archivo en que obra: Escritura de permuta. Negociado de Patrimonio
Documentación Adjunta: Fotografía aérea de la SIGPAC
Observaciones: Cesión a la Junta de Castilla y León para la creación e instalación de un Centro de Investigación Ganadera, según convenio de fecha 16-Mayo-1985.
Variaciones producidas con posterioridad a la fecha de confección del inventario:

DATOS IDENTIFICATIVOS SIGPAC	
	Provincia: 34 - PALENCIA
	Municipio: 900 - PALENCIA
	Agregado: 0 Zona: 0 Polígono: 39 Parcela: 4

Coordenadas UTM del centro	Fecha de vuelo de la foto del centroide de la parcela: 07/2002
	Año de renovación Catastral: 2000
X: 370801,91 Y: 4651729,64 HUSO: 30	Fecha de impresión: 14/02/2007
	Escala aproximada de impresión: 1: 1000





DATOS IDENTIFICATIVOS SIGPAC

Provincia: 34 - PALENCIA

Municipio: 900 - PALENCIA

Agregado: 0 Zona: 0 Polígono: 39 Parcela: 4

Información SIGPAC asociada

A) Relativos al recinto:

Recinto	Uso	Superficie (ha)	Incidencias (1)	Coef. Regadío	Pendiente (%)	Elegible (*)
1	TIERRAS ARABLES	0,2958	11,45,12	0	6,9	SI

*.- Sólo a efectos de Cultivos Herbáceos

(1) La descripción de las incidencias SIGPAC aparece en el menú de Ayuda del Visor SIGPAC

B) Relativas al arbolado registrado en el recinto:

C) Resumen de datos de la parcela:

Uso	Superficie (ha)
TIERRAS ARABLES	0,2958
Superficie Total Parcela	0,2958

**DIPUTACION PROVINCIAL
DE PALENCIA**

Inventario de bienes,

Sello de la Corporación
y rúbrica del Secretario

EPÍGRAFE I. GRUPO 2º FINCAS RÚSTICAS

Número de orden: 1.2 90		Nombre de la finca: PEÑUELA		
Naturaleza del Inmueble: Rústica		Código contable: 200		
Situación: PALENCIA				
Paraje: PAGO DE LA PEÑUELA		Polígono: 41	Parcela: 59	
Linderos: Norte: Parcelas 40 y 56 de Diputación. Sur: Parcela 29 de Diputación. Este: Parcela 29 y 58 de Diputación. Oeste: Parcela 41 de Diputación.				
Superficies:		0,9960 hectáreas.		
		Terreno:	0,9960	Construcción:
Clase de aprovechamiento: Cultivos de secano				
Clasificación del suelo y calificación urbanística: Rústico				
Naturaleza del Dominio: Dominio Público - Servicio Público.		Título de Propiedad: Escritura de permuta a Dña. Eulalia Tejedo Sangrador y D. Daniel y D. Jesús Tejedo Tejedo de fecha 27/10/88 y Nº 1400 del Notario D. Jesús García Sanchez.		
Signatura de inscripción en el Registro de la Propiedad de: PALENCIA				
Tomo: 585	Libro: 63	Folio: 249	Finca: 4403	Inscripción: 9ª
Destino y acuerdo que lo hubiese dispuesto: Cesión a la Junta de Castilla y León por acuerdo plenario número 154 de 11/11/1986				
Derechos Reales constituidos a favor:				
Derechos Reales que gravan la finca: Cesión a la Junta de Castilla y León.				

Derechos personales constituidos en relación con la finca:
Fecha de Adquisición: 27-oct-88
Costo de Adquisición y de las inversiones efectuadas en su mejora (en letra y número)- Se adquiere junto con otra finca en el valor global de 514.381,00 Ptas.
Valor en venta (en letra y número)- Cesión en uso a la Junta de Castilla y León
Frutos y rentas que produce:
Documentación existente relativa al bien y signatura del lugar del Archivo en que obra: Escritura de permuta. Negociado de Patrimonio
Documentación Adjunta: Fotografía aérea de la SIGPAC
Observaciones: Cesión a la Junta de Castilla y León para la creación e instalación de un Centro de Investigación Ganadera, según convenio de fecha 16/may/1985. En la inscripción registral figura como titular en dicho dominio del 16,66% el Ayuntamiento de Palencia por tí
Variaciones producidas con posterioridad a la fecha de confección del inventario:

SIGPAC

DATOS IDENTIFICATIVOS SIGPAC

Provincia: 34 - PALENCIA

Municipio: 900 - PALENCIA


Agregado: 0

Zona: 0

Poligono: 41

Parcela: 59

Coordenadas UTM del centro	Fecha de vuelo de la foto del centroide de la parcela: 07/2002
	Año de renovación Catastral: 2000
X: 370324,90	Fecha de impresión: 14/02/2007
Y: 4652002,43	Escala aproximada de impresión: 1: 1500
HUSO: 30	





DATOS IDENTIFICATIVOS SIGPAC

Provincia: 34 - PALENCIA

Municipio: 900 - PALENCIA

Agregado: 0 Zona: 0 Polígono: 41 Parcela: 59

Información SIGPAC asociada

A) Relativos al recinto:

Recinto	Uso	Superficie (ha)	Incidencias (1)	Coef. Regadío	Pendiente (%)	Elegible (*)
1	TIERRAS ARABLES	0,8357	45	0	4,4	SI
2	PASTO ARBUSTIVO	0,1501			10,3	NO
3	TIERRAS ARABLES	0,0354	45	0	10,7	SI

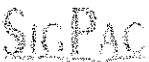
*.- Sólo a efectos de Cultivos Herbáceos

(1) La descripción de las incidencias SIGPAC aparece en el menú de Ayuda del Visor SIGPAC

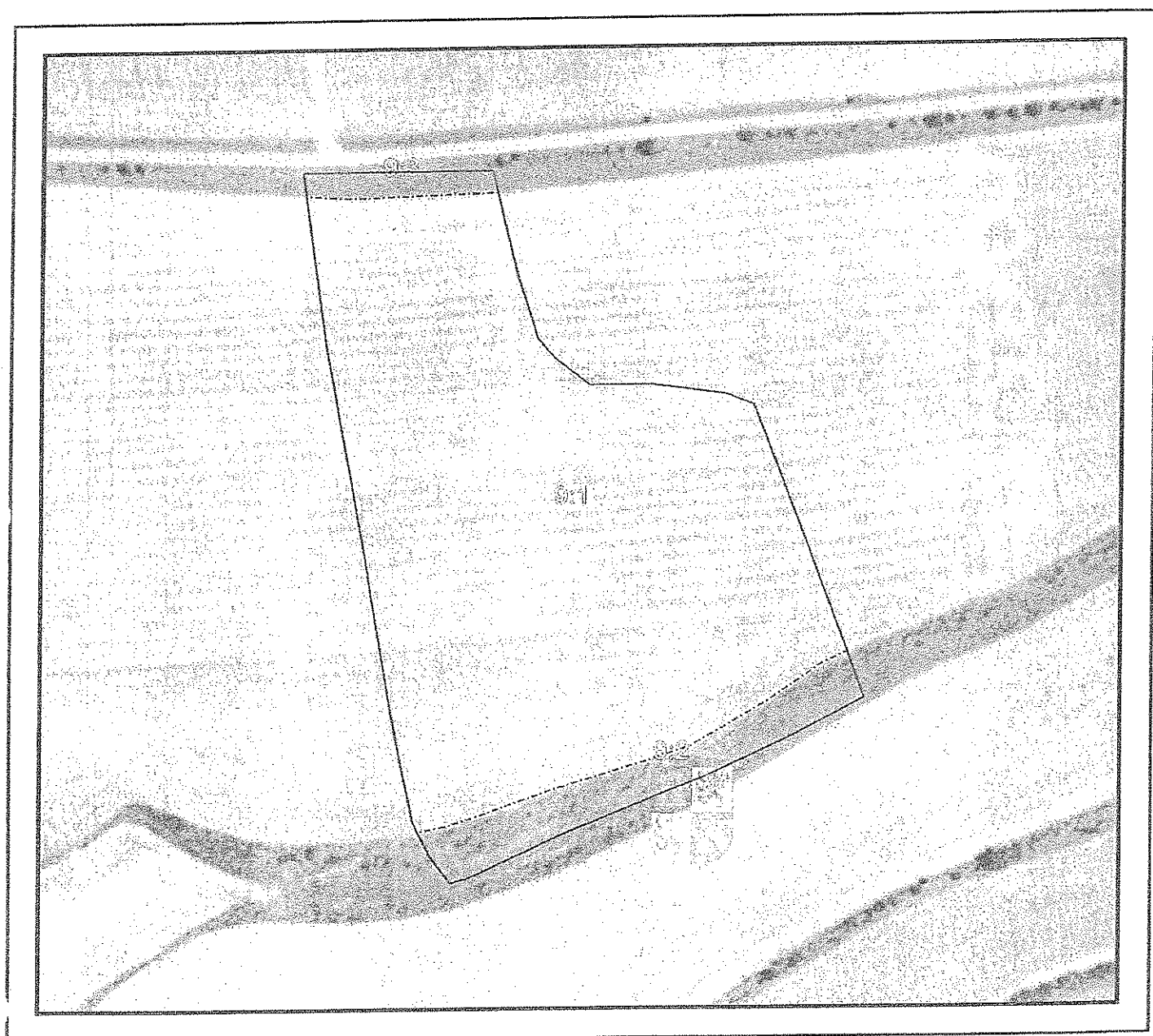
B) Relativas al arbolado registrado en el recinto:

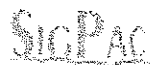
C) Resumen de datos de la parcela:

Uso	Superficie (ha)
TIERRAS ARABLES	0,8711
PASTO ARBUSTIVO	0,1501
Superficie Total Parcela	1,0213

	DATOS IDENTIFICATIVOS SIGPAC				
	Provincia: 34 - PALENCIA	Municipio: 900 - PALENCIA	Agregado: 0	Zona: 0	Polígono: 40

Coordenadas UTM del centro	Fecha de vuelo de la foto del centroide de la parcela: 07/2002
	Año de renovación Catastral: 2000
X: 369840,71 Y: 4651502,15 HUSO: 30	Fecha de impresión: 14/02/2007
	Escala aproximada de impresión: 1: 1500





DATOS IDENTIFICATIVOS SIGPAC

Provincia: 34 - PALENCIA

Municipio: 900 - PALENCIA

Agregado: 0 Zona: 0 Polígono: 40 Parcela: 9

Información SIGPAC asociada

A) Relativos al recinto:

Recinto	Uso	Superficie (ha)	Incidencias (1)	Coef. Regadío	Pendiente (%)	Elegible (*)
1	TIERRAS ARABLES	1,3314	14,45	0	9,3	SI
2	PASTO ARBUSTIVO	0,132			19,4	NO
3	PASTO ARBUSTIVO	0,0304			8,9	NO

*.- Sólo a efectos de Cultivos Herbáceos.

(1) La descripción de las incidencias SIGPAC aparece en el menú de Ayuda del Visor SIGPAC

B) Relativas al arbolado registrado en el recinto:

C) Resumen de datos de la parcela:

Uso	Superficie (ha)
TIERRAS ARABLES	1,3314
PASTO ARBUSTIVO	0,1624
Superficie Total Parcela	1,4938

**DIPUTACION PROVINCIAL
DE PALENCIA**

Inventario de bienes,

Sello de la Corporación
y rúbrica del Secretario

EPÍGRAFE 1. GRUPO 2º FINCAS RÚSTICAS

Número de orden: 1.2 91		Nombre de la finca: CARREAUTILLA	
Naturaleza del Inmueble: Rústica		Código contable: 200	
Situación: PALENCIA			
Paraje: CARREAUTILLA		Polígono: 40	Parcela: 9
Linderos: Norte: Camino Sur: Parcela 13 de Diputación. Este: Parcela 8 de Diputación. Oeste: Parcela 10 de Diputación			
Superficies:		1,5080 hectáreas.	
		Terreno:	1,5080
		Construcción:	
Clase de aprovechamiento: Cultivos de secano			
Clasificación del suelo y calificación urbanística: Rústico			
Naturaleza del Dominio: Dominio Público - Servicio Público.		Título de Propiedad: Escritura de Compra Venta a Dña. Flora García a favor de la Excm. Diputación, por el Notario D. Francisco Gutiérrez Herrero, Nº 696 de 30/03/1988	
Signatura de inscripción en el Registro de la Propiedad de: PALENCIA			
Tomo: 2473	Libro: 840	Folio: 159	Finca: 53457
			Inscripción: 1ª
Destino y acuerdo que lo hubiese dispuesto: Cesión a la Junta de Castilla y León por acuerdo plenario número 154 de 11/11/1986			
Derechos Reales constituidos a favor:			
Derechos Reales que gravan la finca: Cesión a la Junta de Castilla y León.			

Derechos personales constituidos en relación con la finca:
Fecha de Adquisición: 30-mar-88
Costo de Adquisición y de las inversiones efectuadas en su mejora (en letra y número)- Valor de adquisición 588.120,00 Ptas.
Valor en venta (en letra y número)- Cesión en uso a la Junta de Castilla y León
Frutos y rentas que produce:
Documentación existente relativa al bien y signatura del lugar del Archivo en que obra: Escritura de compra-venta. Negociado de Patrimonio
Documentación Adjunta: Fotografía aérea de la SIGPAC
Observaciones: Cesión a la Junta de Castilla y León para la creación e instalación de un Centro de Investigación Ganadera, según convenio de fecha 16-Mayo-1985.
Variaciones producidas con posterioridad a la fecha de confección del inventario:

**DIPUTACION PROVINCIAL
DE PALENCIA**


Inventario de bienes,

Sello de la Corporación
y rúbrica del Secretario

EPÍGRAFE 1. GRUPO 2º FINCAS RÚSTICAS

Número de orden: 1.2 92		Nombre de la finca: CARRILÓN		
Naturaleza del Inmueble: Rústica		Código contable: 200		
Situación: PALENCIA				
Paraje: PAGO DE CARRILON		Polígono: 41	Parcela: 21	
Linderos:	Norte: Parcela 20 Sur: Camino Este: Camino Oeste: Parcela 22			
Superficies:	0,3480 hectáreas.			
	Terreno:	0,3480	Construcción:	
Clase de aprovechamiento: Cultivos de secano				
Clasificación del suelo y calificación urbanística: Rústico				
Naturaleza del Dominio: Dominio Público - Servicio Público.		Título de Propiedad: Escritura de Compra Venta a Dª Flora García Germán de fecha 30/03/1988 ante el Notario D. Francisco Gutiérrez Herrero con Nº 696.		
Signatura de inscripción en el Registro de la Propiedad de: PALENCIA				
Tomo: 2473	Libro: 840	Folio: 160	Finca: 53459	Inscripción: 1ª
Destino y acuerdo que lo hubiese dispuesto: Cesión a la Junta de Castilla y León por acuerdo plenario número 154 de 11/11/1986				
Derechos Reales constituidos a favor:				
Derechos Reales que gravan la finca: Cesión a la Junta de Castilla y León.				

Derechos personales constituidos en relación con la finca:
Fecha de Adquisición: 30-mar-88
Costo de Adquisición y de las inversiones efectuadas en su mejora (en letra y número)-
Valor en venta (en letra y número)- Cesión en uso a la Junta de Castilla y León
Frutos y rentas que produce:
Documentación existente relativa al bien y signatura del lugar del Archivo en que obra: Escritura de compra-venta. Negociado de Patrimonio
Documentación Adjunta: Fotografía aérea de la SIGPAC
Observaciones: Cesión a la Junta de Castilla y León para la creación e instalación de un Centro de Investigación Ganadera, según convenio de fecha 16-Mayo-1985.
Variaciones producidas con posterioridad a la fecha de confección del inventario:

	DATOS IDENTIFICATIVOS SIGPAC				
	Provincia: 34 - PALENCIA	Municipio: 900 - PALENCIA	Agregado: 0	Zona: 0	Polígono: 41

Coordenadas UTM del centro	Fecha de vuelo de la foto del centroide de la parcela: 07/2002
	Año de renovación Catastral: 2000
X: 370937,91 Y: 4651883,47 HUSO: 30	Fecha de impresión: 14/02/2007
	Escala aproximada de impresión: 1: 1000





DATOS IDENTIFICATIVOS SIGPAC

Provincia: 34 - PALENCIA

Municipio: 900 - PALENCIA

Agregado: 0 Zona: 0 Polígono: 41 Parcela: 21

Información SIGPAC asociada

A) Relativos al recinto:

Recinto	Uso	Superficie (ha)	Incidencias (1)	Coef. Regadío	Pendiente (%)	Elegible (*)
1	PASTO ARBUSTIVO	0,2962			8,1	NO
2	TIERRAS ARABLES	0,039	45	0	7,6	SI

*.- Sólo a efectos de Cultivos Herbáceos

(1) La descripción de las incidencias SIGPAC aparece en el menú de Ayuda del Visor SIGPAC

B) Relativas al arbolado registrado en el recinto:

C) Resumen de datos de la parcela:

Uso	Superficie (ha)
TIERRAS ARABLES	0,039
PASTO ARBUSTIVO	0,2962
Superficie Total Parcela	0,3352

**DIPUTACION PROVINCIAL
DE PALENCIA**

Inventario de bienes,

Sello de la Corporación
y rúbrica del Secretario

EPÍGRAFE 1. GRUPO 2º FINCAS RÚSTICAS

Número de orden: 1.2 93		Nombre de la finca: CARRILÓN		
Naturaleza del Inmueble: Rústica		Código contable: 200		
Situación: PALENCIA				
Paraje: CARRILÓN		Polígono: 41	Parcela: 52	
Linderos: Norte: Parcela 29 de Diputación. Sur: Parcela 28 de Diputación. Este: Parcela 29 de Diputación. Oeste: Parcela 51 de Diputación				
Superficies:		0,4680 hectáreas.		
	Terreno:	0,4680	Construcción:	
Clase de aprovechamiento: Cultivos de secano				
Clasificación del suelo y calificación urbanística: Rústico				
Naturaleza del Dominio: Dominio Público - Servicio Público.		Título de Propiedad: Escritura de Compra Venta a D ^a Flora García Germán de fecha 30/03/1988 ante el Notario D. Francisco Gutiérrez Herrero con N ^o 696.		
Signatura de inscripción en el Registro de la Propiedad de: PALENCIA				
Tomo: 2473	Libro: 840	Folio: 161	Finca: 53461	Inscripción: 1 ^a
Destino y acuerdo que lo hubiese dispuesto: Cesión a la Junta de Castilla y León por acuerdo plenario número 154 de 11/11/1986				
Derechos Reales constituidos a favor:				
Derechos Reales que gravan la finca: Cesión a la Junta de Castilla y León.				

Derechos personales constituidos en relación con la finca:
Fecha de Adquisición: 30-mar-88
Costo de Adquisición y de las inversiones efectuadas en su mejora (en letra y número)- Valor de adquisición 182.520,00 Ptas.
Valor en venta (en letra y número)- Cesión en uso a la Junta de Castilla y León
Frutos y rentas que produce:
Documentación existente relativa al bien y signatura del lugar del Archivo en que obra: Escritura de compra-venta. Negociado de Patrimonio
Documentación Adjunta: Fotografía aérea de la SIGPAC
Observaciones: Cesión a la Junta de Castilla y León para la creación e instalación de un Centro de Investigación Ganadera, según convenio de fecha 16-Mayo-1985.
Variaciones producidas con posterioridad a la fecha de confección del inventario:

DATOS IDENTIFICATIVOS SIGPAC

SIGPAC

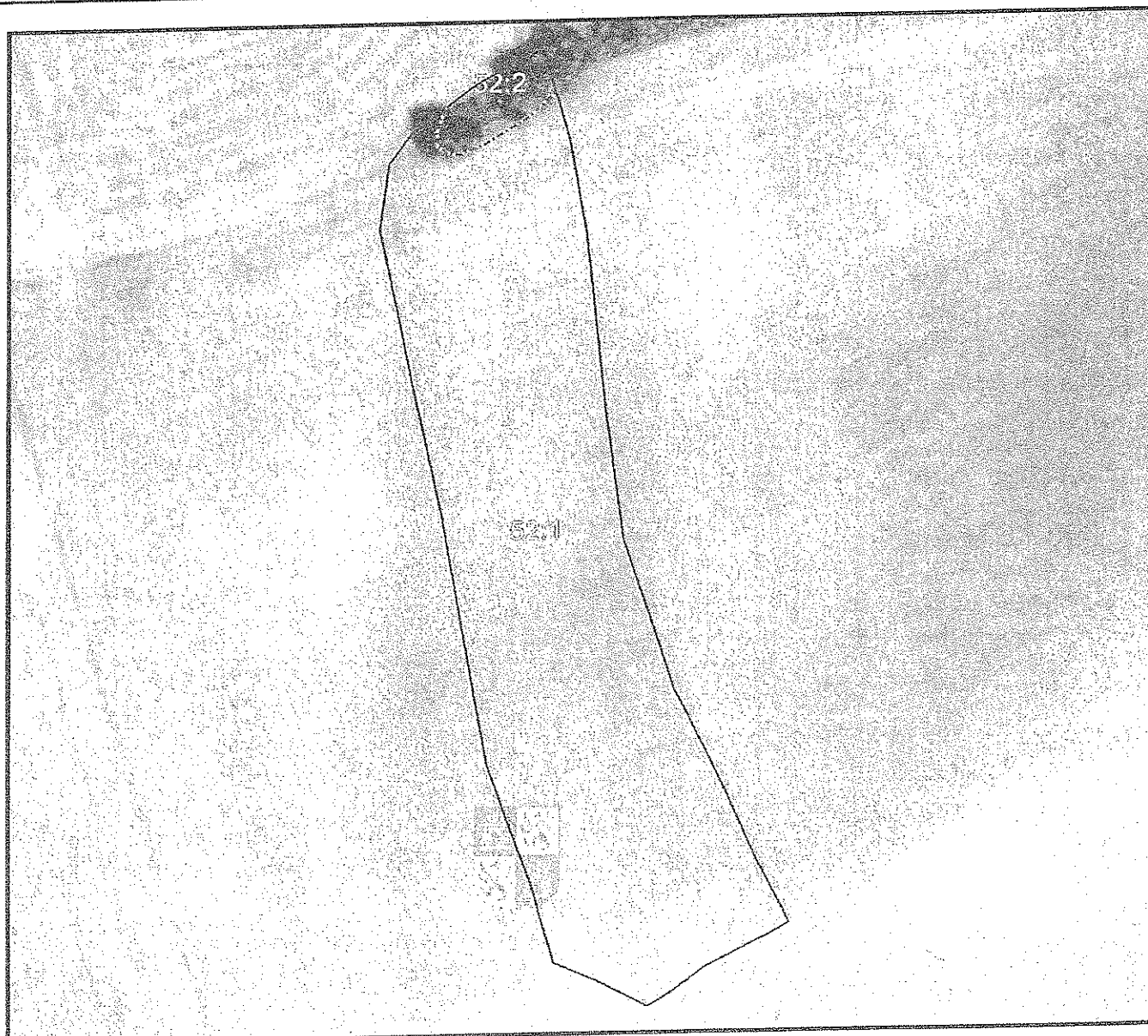
Provincia: 34 - PALENCIA
 Municipio: 900 - PALENCIA
 Agregado: 0

Zona: 0

Polígono: 41

Parcela: 52

Coordenadas UTM del centro	Fecha de vuelo de la foto del centroide de la parcela: 07/2002
	Año de renovación Catastral: 2000
X: 370307,20 Y: 4651765,23 HUSO: 30	Fecha de impresión: 14/02/2007
	Escala aproximada de impresión: 1: 1000





DATOS IDENTIFICATIVOS SIGPAC

Provincia: 34 - PALENCIA

Municipio: 900 - PALENCIA

Agregado: 0 Zona: 0 Polígono: 41 Parcela: 52

Información SIGPAC asociada

A) Relativos al recinto:

Recinto	Uso	Superficie (ha)	Incidencias (1)	Coef. Regadío	Pendiente (%)	Elegible (*)
1	TIERRAS ARABLES	0,4411	45	0	4,4	SI
2	PASTO ARBUSTIVO	0,0166			8,6	NO

*.- Sólo a efectos de Cultivos Herbáceos

(1) La descripción de las incidencias SIGPAC aparece en el menú de Ayuda del Visor SIGPAC

B) Relativas al arbolado registrado en el recinto:

C) Resumen de datos de la parcela:

Uso	Superficie (ha)
PASTO ARBUSTIVO	0,0166
TIERRAS ARABLES	0,4411
Superficie Total Parcela	0,4578

**DIPUTACION PROVINCIAL
DE PALENCIA**

Inventario de bienes,

Sello de la Corporación
y rúbrica del Secretario

EPÍGRAFE I. GRUPO 2º FINCAS RÚSTICAS

Número de orden: 1.2 94		Nombre de la finca: CASTILLO DE MONZÓN		
Naturaleza del Inmueble: Rústica		Código contable: 220		
Situación: MONZÓN DE CAMPOS				
Paraje: VALLE DEL CASTILLO		Polígono:		Parcela:
Linderos: Norte: Cárcavos Sur: Vivencio Rubio Este: Cárcavos Oeste: Linderón				
Superficies:		0,4800 hectáreas.		
		Terreno:	0,4800	Construcción:
Clase de aprovechamiento: Cultivos de secano				
Clasificación del suelo y calificación urbanística: Rústico				
Naturaleza del Dominio: Patrimonial		Título de Propiedad: Escritura de compra-venta a D. Leonardo García Simón, otorgada ante el Notario D. Victorino Hornillos González el 26/10/1972 con Nº 2746.		
Signatura de inscripción en el Registro de la Propiedad de: PALENCIA-2				
Tomo: 1848	Libro: 67	Folio: 108	Finca: 6098	Inscripción: 1ª
Destino y acuerdo que lo hubiese dispuesto: Terrenos accesorios al Castillo. Acuerdo plenario 10/05/1972.				
Derechos Reales constituidos a favor:				
Derechos Reales que gravan la finca:				

Derechos personales constituidos en relación con la finca:
Fecha de Adquisición: 10/05/1972
Costo de Adquisición y de las inversiones efectuadas en su mejora (en letra y número)- Valor de adquisición 14.000,00 Ptas.
Valor en venta (en letra y número)- 1.500,00
Frutos y rentas que produce:
Documentación existente relativa al bien y signatura del lugar del Archivo en que obra: Escritura de compra-venta. Negociado de Patrimonio
Documentación Adjunta: Fotografía aérea de la SIGPAC
Observaciones:
Variaciones producidas con posterioridad a la fecha de confección del inventario:

**DIPUTACION PROVINCIAL
DE PALENCIA**

Inventario de bienes,

Sello de la Corporación
y rúbrica del Secretario

EPÍGRAFE 1. GRUPO 2º FINCAS RÚSTICAS

Número de orden: 1.2 95		Nombre de la finca: CASTILLO DE MONZÓN		
Naturaleza del Inmueble: Rústica		Código contable: 220		
Situación: MONZÓN DE CAMPOS				
Paraje: VALLE DEL CASTILLO		Polígono: 5	Parcela: 46	
Linderos: Norte: Parcelas Nº 47 y 59 Sur: Camino de Fuentes a Monzón Este: Parcela Nº 47 y Camino de Valdevilanos Oeste: Parcela Nº 49 y C. de Fuentes a Monzón				
Superficies:		2,1713 hectáreas.		
		Terreno:	2,1713	Construcción:
Clase de aprovechamiento: Cultivos de secano				
Clasificación del suelo y calificación urbanística: Rústico				
Naturaleza del Dominio: Patrimonial		Título de Propiedad: Escritura de compra-venta a D. Vicente y D. Pablo Carracedo Martín, otorgada ante el Notario D. Ramiro Barbero Arranz el 26/10/1972 con Nº 2744.		
Signatura de inscripción en el Registro de la Propiedad de: PALENCIA-2				
Tomo: 1768	Libro: 61	Folio: 193	Finca: 5397	Inscripción: 3ª
Destino y acuerdo que lo hubiese dispuesto: Terrenos accesorios al Castillo. Acuerdo plenario 10/05/1972.				
Derechos Reales constituidos a favor:				
Derechos Reales que gravan la finca:				

Derechos personales constituidos en relación con la finca:
Fecha de Adquisición: 30/05/1972
Costo de Adquisición y de las inversiones efectuadas en su mejora (en letra y número)- Valor de adquisición 65.135,00 Ptas.
Valor en venta (en letra y número)- 6.100,00
Frutos y rentas que produce:
Documentación existente relativa al bien y signatura del lugar del Archivo en que obra: Escritura de compra-venta. Negociado de Patrimonio
Documentación Adjunta: Fotografía aérea de la SIGPAC
Observaciones:
Variaciones producidas con posterioridad a la fecha de confección del inventario:

SIG.PAC

DATOS IDENTIFICATIVOS SIGPAC

Provincia: 34 - PALENCIA

Municipio: 108 - MONZON DE CAMPOS

Agregado: 0

Zona: 0

Polígono: 505

Parcela: 46

Coordenadas UTM del centro	Fecha de vuelo de la foto del centroide de la parcela: 07/2002
	Año de renovación Catastral: 2000
X: 376824,54	Fecha de impresión: 14/02/2007
Y: 4663434,40	
HUSO: 30	Escala aproximada de impresión: 1: 2000





DATOS IDENTIFICATIVOS SIGPAC

Provincia: 34 - PALENCIA

Municipio: 108 - MONZON DE CAMPOS

Agregado: 0 Zona: 0 Polígono: 505 Parcela: 46

Información SIGPAC asociada

A) Relativos al recinto:

Recinto	Uso	Superficie (ha)	Incidencias (1)	Coef. Regadío	Pendiente (%)	Elegible (*)
1	TIERRAS ARABLES	0,0271		0	5,3	SI
2	FORESTAL	0,8418			6,3	NO
3	PASTO ARBUSTIVO	1,2853			21,8	NO

*.- Sólo a efectos de Cultivos Herbáceos

(1) La descripción de las incidencias SIGPAC aparece en el menú de Ayuda del Visor SIGPAC

B) Relativas al arbolado registrado en el recinto:

C) Resumen de datos de la parcela:

Uso	Superficie (ha)
FORESTAL	0,8418
TIERRAS ARABLES	0,0271
PASTO ARBUSTIVO	1,2853
Superficie Total Parcela	2,1542

**DIPUTACION PROVINCIAL
DE PALENCIA**

Inventario de bienes,

Sello de la Corporación
y rúbrica del Secretario

EPÍGRAFE 1. GRUPO 2º FINCAS RÚSTICAS

Número de orden: 1.2 96		Nombre de la finca: CASTILLO DE MONZÓN		
Naturaleza del Inmueble: Rústica		Código contable: 220		
Situación: MONZÓN DE CAMPOS				
Paraje: SANTA EULALIA O SAN SEBASTIAN		Polígono: 11	Parcela: 52	
Linderos:	Norte:	Finca de D ^a Eleuteria Cabeza Quirce		
	Sur:	Finca de D ^a Eleuteria Cabeza Quirce		
	Este:	Finca de D ^a Eleuteria Cabeza Quirce		
	Oeste:	Finca de D ^a Eleuteria Cabeza Quirce		
Superficies:		0,1040 hectáreas.		
	Terreno:	0,1040	Construcción:	
Clase de aprovechamiento: Cultivos de secano				
Clasificación del suelo y calificación urbanística: Rústico				
Naturaleza del Dominio: Patrimonial		Título de Propiedad: Escritura de compra-venta a D. Felipe Pablos Rebollo, otorgada ante el Notario D. Ramiro Barbero Arranz el 26/10/1972 con Nº 2745.		
Signatura de inscripción en el Registro de la Propiedad de: PALENCIA-2				
Tomo: 1848	Libro: 67	Folio: 82	Finca: 6086	Inscripción: 1ª
Destino y acuerdo que lo hubiese dispuesto: Terrenos accesorios al Castillo. Acuerdo plenario 13/09/1972.				
Derechos Reales constituidos a favor:				
Derechos Reales que gravan la finca:				

Derechos personales constituidos en relación con la finca:
Fecha de Adquisición: 13/09/1972
Costo de Adquisición y de las inversiones efectuadas en su mejora (en letra y número)- Valor de adquisición 11.000,00 Ptas. Conjuntamente con la parcela Nº 53 del polígono 11.
Valor en venta (en letra y número)- 300,00
Frutos y rentas que produce:
Documentación existente relativa al bien y signatura del lugar del Archivo en que obra: Escritura de compra-venta. Negociado de Patrimonio
Documentación Adjunta: Fotografía aérea de la SIGPAC
Observaciones:
Variaciones producidas con posterioridad a la fecha de confección del inventario:

**DIPUTACION PROVINCIAL
DE PALENCIA**

Inventario de bienes,

Sello de la Corporación
y rúbrica del Secretario

EPÍGRAFE 1. GRUPO 2º FINCAS RÚSTICAS

Número de orden: 1.2 97		Nombre de la finca: CASTILLO DE MONZÓN		
Naturaleza del Inmueble: Rústica		Código contable: 220		
Situación: MONZÓN DE CAMPOS				
Paraje: SANTA EULALIA O SAN SEBASTIAN		Polígono: 11	Parcela: 53	
Linderos: Norte: Vicencio Rubio Sur: Finca de D ^a Eleuteria Cabeza Quirce Este: Teófilo Rubio Pérez Oeste: Felipe Fernández del Val				
Superficies:		0,0920 hectáreas.		
		Terreno:	0,0920	Construcción:
Clase de aprovechamiento: Cultivos de secano				
Clasificación del suelo y calificación urbanística: Rústico				
Naturaleza del Dominio: Patrimonial		Título de Propiedad: Escritura de compra-venta a D. D. Felipe Pablos Rebollo, otorgada ante el Notario D. Ramiro Barbero Arranz el 26/10/1972 con Nº 2745.		
Signatura de inscripción en el Registro de la Propiedad de: PALENCIA-2				
Tomo: 1848	Libro: 67	Folio: 84	Finca: 6087	Inscripción: 1ª
Destino y acuerdo que lo hubiese dispuesto: Terrenos accesorios al Castillo. Acuerdo plenario 13/09/1972.				
Derechos Reales constituidos a favor:				
Derechos Reales que gravan la finca:				

Derechos personales constituidos en relación con la finca:
Fecha de Adquisición: 13/09/1972
Costo de Adquisición y de las inversiones efectuadas en su mejora (en letra y número)- Valor de adquisición 11.000,00 Ptas. Conjuntamente con la parcela Nº 52 del polígono 11.
Valor en venta (en letra y número)- 300,00
Frutos y rentas que produce:
Documentación existente relativa al bien y signatura del lugar del Archivo en que obra: Escritura de compra-venta. Negociado de Patrimonio
Documentación Adjunta: Fotografía aérea de la SIGPAC
Observaciones:
Variaciones producidas con posterioridad a la fecha de confección del inventario:

**DIPUTACION PROVINCIAL
DE PALENCIA**

Inventario de bienes,

Sello de la Corporación
y rúbrica del Secretario

EPÍGRAFE I. GRUPO 2º FINCAS RÚSTICAS

Número de orden: 1.2 98		Nombre de la finca: CASTILLO DE MONZÓN		
Naturaleza del Inmueble: Rústica		Código contable: 220		
Situación: MONZÓN DE CAMPOS				
Paraje: SANTA EULALIA O SAN SEBASTIAN		Polígono:	Parcela:	
Linderos:	Norte: Parcelas Nº 52, 53 y 59 Sur: Parcela 60 Este: Parcela 60 Oeste: Camino			
Superficies:	0,6000 hectáreas.			
	Terreno:	0,6000	Construcción:	
Clase de aprovechamiento: Cultivos de secano				
Clasificación del suelo y calificación urbanística: Rústico				
Naturaleza del Dominio: Patrimonial	Título de Propiedad: Escritura de compra-venta a D. Artemio Cabeza García, otorgada ante el Notario D. Victorino Hornillos el 09/02/1974 con el Nº 249			
Signatura de inscripción en el Registro de la Propiedad de:				
Tomo: 0	Libro:	Folio:	Finca:	Inscripción:
Destino y acuerdo que lo hubiese dispuesto: Terrenos accesorios al Castillo. Acuerdo plenario 12/12/1973.				
Derechos Reales constituidos a favor:				
Derechos Reales que gravan la finca:				
Derechos personales constituidos en relación con la finca:				

Fecha de Adquisición: 12/12/1973
Costo de Adquisición y de las inversiones efectuadas en su mejora (en letra y número)- Valor de adquisición 99.000,00 Ptas. Conjuntamente con otro terreno de 1.500 m/2
Valor en venta (en letra y número)- 1.500,00
Frutos y rentas que produce:
Documentación existente relativa al bien y signatura del lugar del Archivo en que obra: Escritura de compra-venta. Negociado de Patrimonio
Documentación Adjunta: Fotografía aérea de la SIGPAC
Observaciones:
Variaciones producidas con posterioridad a la fecha de confección del inventario:

**DIPUTACION PROVINCIAL
DE PALENCIA**

Inventario de bienes,

Sello de la Corporación
y rúbrica del Secretario

EPIGRAFE 1. GRUPO 2º FINCAS RÚSTICAS

Número de orden: 1.2 99		Nombre de la finca: CASTILLO DE MONZÓN		
Naturaleza del Inmueble: Rústica		Código contable: 220		
Situación: MONZÓN DE CAMPOS				
Paraje: PARAJE CASTRILLO		Polígono:		Parcela:
Linderos: Norte: Parcela Nº 66 Sur: Camino Este: Ceferino Vega Villameriel Oeste: Carretera				
Superficies:		0,1500 hectáreas.		
		Terreno:	0,1500	Construcción:
Clase de aprovechamiento: Cultivos de secano				
Clasificación del suelo y calificación urbanística: Rústico				
Naturaleza del Dominio: Patrimonial		Título de Propiedad: Escritura de compra-venta a D. Artemio Cabeza García, otorgada ante el Notario D. Victorino Hornillos el 09/02/1974 con el Nº 249		
Signatura de inscripción en el Registro de la Propiedad de:				
Tomo: 0	Libro:	Folio:	Finca:	Inscripción:
Destino y acuerdo que lo hubiese dispuesto: Terrenos accesorios al Castillo. Acuerdo plenario 12/12/1973.				
Derechos Reales constituidos a favor:				
Derechos Reales que gravan la finca:				
Derechos personales constituidos en relación con la finca:				

Fecha de Adquisición: 12/12/1973
Costo de Adquisición y de las inversiones efectuadas en su mejora (en letra y número)- Valor de adquisición 99.000,00 Ptas. Conjuntamente con otro terreno de 6.000 m/2
Valor en venta (en letra y número)- 375,00
Frutos y rentas que produce:
Documentación existente relativa al bien y signatura del lugar del Archivo en que obra: Escritura de compra en el Departamento de Contratación y Patrimonio.
Documentación Adjunta: Fotografía aérea de la SIGPAC
Observaciones:
Variaciones producidas con posterioridad a la fecha de confección del inventario:

**DIPUTACION PROVINCIAL
DE PALENCIA**

Inventario de bienes,

Sello de la Corporación
y rúbrica del Secretario

EPÍGRAFE 1. GRUPO 2º FINCAS RÚSTICAS

Número de orden: 1.2 100		Nombre de la finca: CASTILLO DE MONZÓN		
Naturaleza del Inmueble: Rústica		Código contable: 220		
Situación: MONZÓN DE CAMPOS				
Paraje: SANTA EULALIA		Polígono:		Parcela:
Linderos: Norte: Carretera del Castillo Sur: Barrio de Santa Eulalia Este: Arroyo Oeste: Barrio de Santa Eulalia				
Superficies:		0,6000 hectáreas.		
		Terreno:	0,6000	Construcción:
Clase de aprovechamiento: Cultivos de secano				
Clasificación del suelo y calificación urbanística: Rústico				
Naturaleza del Dominio: Patrimonial		Título de Propiedad: Escritura de compra-venta a D. Gerardo Vega Chico, otorgada ante el Notario D. Victorino Hornillos González.		
Signatura de inscripción en el Registro de la Propiedad de: PALENCIA-2				
Tomo: 1973	Libro: 68	Folio: 146	Finca: 6193	Inscripción: 1ª
Destino y acuerdo que lo hubiese dispuesto: Terrenos accesorios al Castillo. Acuerdo plenario 10/10/1973.				
Derechos Reales constituidos a favor:				
Derechos Reales que gravan la finca:				

Derechos personales constituidos en relación con la finca:
Fecha de Adquisición: 10/10/1973
Costo de Adquisición y de las inversiones efectuadas en su mejora (en letra y número)- Valor de adquisición 40.000,00 Ptas.
Valor en venta (en letra y número)- 1.500,00
Frutos y rentas que produce:
Documentación existente relativa al bien y signatura del lugar del Archivo en que obra: Escritura de compra en el Departamento de Contratación y Patrimonio.
Documentación Adjunta: Fotografía aérea de la SIGPAC
Observaciones:
Variaciones producidas con posterioridad a la fecha de confección del inventario:

**DIPUTACION PROVINCIAL
DE PALENCIA**

Inventario de bienes,

Sello de la Corporación
y rúbrica del Secretario

EPIGRAFE 1. GRUPO 2º FINCAS RÚSTICAS

Número de orden: 1.2 101		Nombre de la finca: CASTILLO DE MONZÓN		
Naturaleza del Inmueble: Rústica		Código contable: 220		
Situación: MONZÓN DE CAMPOS				
Paraje: LADERA DEL CASTILLO		Polígono:	Parcela:	
Linderos: Norte: Rallones Sur: Rallones Este: Rallones Oeste: Rallones				
Superficies:		0,2900 hectáreas.		
		Terreno:	0,2900	Construcción:
Clase de aprovechamiento: Cultivos de secano.				
Clasificación del suelo y calificación urbanística: Rústico				
Naturaleza del Dominio: Patrimonial		Título de Propiedad: Escritura de compra-venta a D ^a Natividad Rubio García, otorgada por el Notario D. Victorino Hornillos González el 01/01/1975 con el N ^o 348		
Signatura de inscripción en el Registro de la Propiedad de: PALENCIA-2				
Tomo: 1973	Libro: 68	Folio: 149	Finca: 6194	Inscripción: 1 ^a
Destino y acuerdo que lo hubiese dispuesto: Terrenos accesorios al Castillo. Acuerdo plenario 11/07/1973.				
Derechos Reales constituidos a favor:				
Derechos Reales que gravan la finca:				

Derechos personales constituidos en relación con la finca:
Fecha de Adquisición: 11/07/1973
Costo de Adquisición y de las inversiones efectuadas en su mejora (en letra y número)- Valor de adquisición 11.000,00 Ptas. Como precio conjunto de la presente parcela y otra adquirida a través de la misma escritura pública.
Valor en venta (en letra y número)- 300,00
Frutos y rentas que produce:
Documentación existente relativa al bien y signatura del lugar del Archivo en que obra: Escritura de compra en el Departamento de Contratación y Patrimonio.
Documentación Adjunta: Fotografía aérea de la SIGPAC
Observaciones:
Variaciones producidas con posterioridad a la fecha de confección del inventario:

**DIPUTACION PROVINCIAL
DE PALENCIA**

Inventario de bienes,

Sello de la Corporación
y rúbrica del Secretario

EPÍGRAFE 1. GRUPO 2º FINCAS RÚSTICAS

Número de orden: 1.2 102		Nombre de la finca: CASTILLO DE MONZÓN	
Naturaleza del Inmueble: Rústica		Código contable: 220	
Situación: MONZÓN DE CAMPOS			
Paraje: LADERA DEL CASTILLO		Polígono:	Parcela:
Linderos: Norte: Felisa García Sur: Cárcavos Este: Emeterio García Oeste: Tomás Caderot			
Superficies:		0,2900 hectáreas.	
	Terreno:	0,2900	Construcción:
Clase de aprovechamiento: Cultivos de secano			
Clasificación del suelo y calificación urbanística: Rústico			
Naturaleza del Dominio: Patrimonial		Título de Propiedad: Escritura de compra-venta a D ^a Beatriz García Román, otorgada ante el Notario D. Victorino Hornillos González el 01/03/1975 con el N ^o 345	
Signatura de inscripción en el Registro de la Propiedad de: PALENCIA-2			
Tomo: 1973	Libro: 68	Folio: 152	Finca: 6195
			Inscripción: 1 ^a
Destino y acuerdo que lo hubiese dispuesto: Terrenos accesorios al Castillo. Acuerdo plenario 11/07/1973.			
Derechos Reales constituidos a favor:			
Derechos Reales que gravan la finca:			

Derechos personales constituidos en relación con la finca:
Fecha de Adquisición: 11/07/1975
Costo de Adquisición y de las inversiones efectuadas en su mejora (en letra y número)- Valor de adquisición 11.000,00 Ptas. Como precio conjunto de la presente parcela y otra adquirida a través de la misma escritura pública.
Valor en venta (en letra y número)- 300,00
Frutos y rentas que produce:
Documentación existente relativa al bien y signatura del lugar del Archivo en que obra: Escritura de compra en el Departamento de Contratación y Patrimonio.
Documentación Adjunta: Fotografía aérea de la SIGPAC
Observaciones:
Variaciones producidas con posterioridad a la fecha de confección del inventario:

**DIPUTACION PROVINCIAL
DE PALENCIA**


Inventario de bienes,

Sello de la Corporación
y rúbrica del Secretario

EPÍGRAFE 1. GRUPO 2º FINCAS RÚSTICAS

Número de orden: 1.2 103		Nombre de la finca: CASTILLO DE MONZÓN		
Naturaleza del Inmueble: Rústica		Código contable: 220		
Situación: MONZÓN DE CAMPOS				
Paraje: VALLE DEL CASTILLO		Polígono: 5	Parcela: 49	
Linderos: Norte: Parcela Nº 50 y arroyo Sur: Parcela Nº 48 Este: Parcelas Nº 46, 47, 48 y 2 Oeste: Camino Fuentes a Monzón				
Superficies:		2,6150 hectáreas.		
		Terreno:	2,6150	Construcción:
Clase de aprovechamiento: Cultivos de secano				
Clasificación del suelo y calificación urbanística: Rústico				
Naturaleza del Dominio: Patrimonial		Título de Propiedad: Escritura de compra-venta a D. Ricardo León Aguado, otorgada ante el Notario D. Fernando Bayano Baños		
Signatura de inscripción en el Registro de la Propiedad de: PALENCIA-2				
Tomo: 1775	Libro: 63	Folio: 115	Finca: 5609	Inscripción: 3ª
Destino y acuerdo que lo hubiese dispuesto:				
Derechos Reales constituidos a favor:				
Derechos Reales que gravan la finca:				
Derechos personales constituidos en relación con la finca:				

Fecha de Adquisición:
Costo de Adquisición y de las inversiones efectuadas en su mejora (en letra y número)- Valor de adquisición 78.300,00 Ptas.
Valor en venta (en letra y número)- 3.000,00
Frutos y rentas que produce:
Documentación existente relativa al bien y signatura del lugar del Archivo en que obra: Escritura de compra en el Departamento de Contratación y Patrimonio.
Documentación Adjunta: Fotografía aérea de la SIGPAC
Observaciones:
Variaciones producidas con posterioridad a la fecha de confección del inventario:

	DATOS IDENTIFICATIVOS SIGPAC			
	Provincia: 34 - PALENCIA Municipio: 108 - MONZON DE CAMPOS Agregado: 0 Zona: 0 Polígono: 505 Parcela: 49			

Coordenadas UTM del centro	Fecha de vuelo de la foto del centroide de la parcela: 07/2002
	Año de renovación Catastral: 2000
X: 376851,79 Y: 4663565,17 HUSO: 30	Fecha de impresión: 14/02/2007
	Escala aproximada de impresión: 1:2000





DATOS IDENTIFICATIVOS SIGPAC

Provincia: 34 - PALENCIA

Municipio: 108 - MONZON DE CAMPOS

Agregado: 0 Zona: 0 Poligono: 505 Parcela: 49

Información SIGPAC asociada

A) Relativos al recinto:

Recinto	Uso	Superficie (ha)	Incidencias (1)	Coef. Regadío	Pendiente (%)	Elegible (*)
1	PASTO ARBUSTIVO	2,4633			24,6	NO

*.- Sólo a efectos de Cultivos Herbáceos

(1) La descripción de las incidencias SIGPAC aparece en el menú de Ayuda del Visor SIGPAC

B) Relativas al arbolado registrado en el recinto:

C) Resumen de datos de la parcela:

Uso	Superficie (ha)
PASTO ARBUSTIVO	2,4633
Superficie Total Parcela	2,4633

**DIPUTACION PROVINCIAL
DE PALENCIA**

Inventario de bienes,

Sello de la Corporación
y rúbrica del Secretario

EPIGRAFE 1. GRUPO 2º FINCAS RÚSTICAS

Número de orden: 1.2 104		Nombre de la finca: CASTILLO DE MONZÓN		
Naturaleza del Inmueble: Rústica		Código contable: 220		
Situación: MONZÓN DE CAMPOS				
Paraje: LADERA DEL CASTILLO		Polígono: 11	Parcela: 9.1 y 9.2	
Linderos:	Norte: Baldío Sur: Castillo Este: Herederos de Emeterio García Oeste: Valentín López			
Superficies:	0,9280 hectáreas.			
	Terreno:	0,9280	Construcción:	
Clase de aprovechamiento: Cultivos de secano				
Clasificación del suelo y calificación urbanística: Rústico				
Naturaleza del Dominio: Patrimonial	Título de Propiedad: Escritura de compra-venta a D. José Gutiérrez Aguado, otorgada ante el Notario D. Ramiro Barbero Arranz el 01/10/1966 con el Nº 1144			
Signatura de inscripción en el Registro de la Propiedad de: PALENCIA-2				
Tomo: 1848	Libro: 67	Folio: 11	Finca: 6057	Inscripción: 1ª
Destino y acuerdo que lo hubiese dispuesto: Terrenos accesorios al Castillo. Acuerdo plenario 11/07/1973.				
Derechos Reales constituidos a favor:				
Derechos Reales que gravan la finca:				

Derechos personales constituidos en relación con la finca:
Fecha de Adquisición: 13/07/1966
Costo de Adquisición y de las inversiones efectuadas en su mejora (en letra y número)- Valor de adquisición 35.000,00 Ptas
Valor en venta (en letra y número)- 1.000,00
Frutos y rentas que produce:
Documentación existente relativa al bien y signatura del lugar del Archivo en que obra: Escritura de compra en el Departamento de Contratación y Patrimonio.
Documentación Adjunta: Fotografía aérea de la SIGPAC
Observaciones:
Variaciones producidas con posterioridad a la fecha de confección del inventario:

**DIPUTACION PROVINCIAL
DE PALENCIA**

Inventario de bienes,

Sello de la Corporación
y rúbrica del Secretario

EPÍGRAFE 1. GRUPO 2º FINCAS RÚSTICAS

Número de orden: 1.2 105		Nombre de la finca: CASTILLO DE MONZÓN		
Naturaleza del Inmueble: Rústica		Código contable: 220		
Situación: MONZÓN DE CAMPOS				
Paraje: VALLE DEL CASTILLO		Polígono: 11	Parcela: 12	
Linderos: Norte: Lindrón Sur: Erial Este: Policarpo Vega Oeste: Erial				
Superficies:		1,0840 hectáreas.		
		Terreno:	1,0840	Construcción:
Clase de aprovechamiento: Cultivos de secano				
Clasificación del suelo y calificación urbanística: Rústico				
Naturaleza del Dominio: Patrimonial		Título de Propiedad: Escritura de compra-venta a D. Doroteo y D ^a Fausta García Simón, otorgada ante el Notario D. Ramiro Barbero Arranz el 29/12/1970 con el N ^o 1987		
Signatura de inscripción en el Registro de la Propiedad de: PALENCIA-2				
Tomo: 1848	Libro: 67	Folio: 13	Finca: 6058	Inscripción: 1 ^a
Destino y acuerdo que lo hubiese dispuesto: Terrenos accesorios al Castillo. Acuerdo plenario 13/05/1970.				
Derechos Reales constituidos a favor:				
Derechos Reales que gravan la finca:				

Derechos personales constituidos en relación con la finca:
Fecha de Adquisición: 13/05/1970
Costo de Adquisición y de las inversiones efectuadas en su mejora (en letra y número)- Valor de adquisición 37.000,00 Ptas
Valor en venta (en letra y número)- 1.000,00
Frutos y rentas que produce:
Documentación existente relativa al bien y signatura del lugar del Archivo en que obra: Escritura de compra en el Departamento de Contratación y Patrimonio.
Documentación Adjunta: Fotografía aérea de la SIGPAC
Observaciones:
Variaciones producidas con posterioridad a la fecha de confección del inventario:

**DIPUTACION PROVINCIAL
DE PALENCIA**

Inventario de bienes,

Sello de la Corporación
y rúbrica del Secretario

EPÍGRAFE 1. GRUPO 2º FINCAS RÚSTICAS

Número de orden: 1.2 106		Nombre de la finca: CASTILLO DE MONZÓN		
Naturaleza del Inmueble: Rústica		Código contable: 220		
Situación: MONZÓN DE CAMPOS				
Paraje: VALLE DEL CASTILLO		Polígono:	Parcela:	
Linderos: Norte: Camino Sur: Cárcavos Este: Cárcavos Oeste: Emeterio García				
Superficies:		0,5120 hectáreas.		
		Terreno:	0,5120	Construcción:
Clase de aprovechamiento: Cultivos de secano				
Clasificación del suelo y calificación urbanística: Rústico				
Naturaleza del Dominio: Patrimonial		Título de Propiedad: Escritura de compra-venta a D. Felipe Vega Chico, otorgada ante el Notario D. Ramiro Barbero Arranz el 29/12/1970 con el Nº 1987		
Signatura de inscripción en el Registro de la Propiedad de: PALENCIA-2				
Tomo: 1848	Libro: 67	Folio: 15	Finca: 6059	Inscripción: 1ª
Destino y acuerdo que lo hubiese dispuesto: Terrenos accesorios al Castillo. Acuerdo plenario 13/05/1970.				
Derechos Reales constituidos a favor:				
Derechos Reales que gravan la finca:				

Derechos personales constituidos en relación con la finca:
Fecha de Adquisición: 13/05/1970
Costo de Adquisición y de las inversiones efectuadas en su mejora (en letra y número)- Valor de adquisición 14.000,00 Ptas.
Valor en venta (en letra y número)- 500,00
Frutos y rentas que produce:
Documentación existente relativa al bien y signatura del lugar del Archivo en que obra: Escritura de compra en el Departamento de Contratación y Patrimonio.
Documentación Adjunta: Fotografía aérea de la SIGPAC
Observaciones:
Variaciones producidas con posterioridad a la fecha de confección del inventario:

**DIPUTACION PROVINCIAL
DE PALENCIA**


Inventario de bienes,

Sello de la Corporación
y rúbrica del Secretario


EPÍGRAFE 1. GRUPO 2º FINCAS RÚSTICAS

Número de orden: 1.2 107		Nombre de la finca: VILLALOBÓN		
Naturaleza del Inmueble: Rústica		Código contable: 220		
Situación: VILLALOBÓN				
Paraje: PONTÓN		Polígono: 6	Parcela: 80/1	
Linderos: Norte: Parcela 78 de D. Avelino Rebolívar Sur: Arroyo Este: Camino de Valladolid Oeste: Arroyo que cruzaba la finca matriz y que la separa de ésta.				
Superficies:		2,1750 hectáreas.		
		Terreno:	2,1750	Construcción:
Clase de aprovechamiento: Cultivos de regadío				
Clasificación del suelo y calificación urbanística: Rústico				
Naturaleza del Dominio: Patrimonial		Título de Propiedad: Escritura de compra-venta a D ^a Luisa, D ^a Pilar y D. Antonio Medina García y otros otorgada ante el Notario D. Francisco Gutiérrez Herrero el 03/12/1986 con el N ^o 1791		
Signatura de inscripción en el Registro de la Propiedad de: PALENCIA-2				
Tomo: 2400	Libro: 44	Folio: 152	Finca: 3904	Inscripción: 1 ^a
Destino y acuerdo que lo hubiese dispuesto: Estación depuradora experimental de aguas residuales.				
Derechos Reales constituidos a favor:				
Derechos Reales que gravan la finca:				

Derechos personales constituidos en relación con la finca:
Fecha de Adquisición: 11/11/1986
Costo de Adquisición y de las inversiones efectuadas en su mejora (en letra y número)- Valor de adquisición 6.600.000,00 Ptas
Valor en venta (en letra y número)- 72.000
Frutos y rentas que produce:
Documentación existente relativa al bien y signatura del lugar del Archivo en que obra: Escritura de compra en el Departamento de Contratación y Patrimonio.
Documentación Adjunta: Fotografía aérea de la SIGPAC
Observaciones:
Variaciones producidas con posterioridad a la fecha de confección del inventario:

	DATOS IDENTIFICATIVOS SIGPAC				
	Provincia: 34 - PALENCIA	Municipio: 217 - VILLALOBON	Agregado: 0	Zona: 0	Polígono: 506

Coordenadas UTM del centro	Fecha de vuelo de la foto del centroide de la parcela: 07/2002
	Año de renovación Catastral: 2000
X: 375420,75	Fecha de impresión: 14/02/2007
Y: 4653356,55	
HUSO: 30	Escala aproximada de impresión: 1: 1000





DATOS IDENTIFICATIVOS SIGPAC

Provincia: 34 - PALENCIA

Municipio: 217 - VILLALOBON

Agregado: 0 Zona: 0 Polígono: 506 Parcela: 20110

Información SIGPAC asociada

A) Relativos al recinto:

Recinto	Uso	Superficie (ha)	Incidencias (1)	Coef. Regadío	Pendiente (%)	Elegible (*)
1	FORESTAL	1,2761			1,8	NO

*.- Sólo a efectos de Cultivos Herbáceos

(1) La descripción de las incidencias SIGPAC aparece en el menú de Ayuda del Visor SIGPAC

B) Relativas al arbolado registrado en el recinto:

C) Resumen de datos de la parcela:

Uso	Superficie (ha)
FORESTAL	1,2761
Superficie Total Parcela	1,2761

DATOS IDENTIFICATIVOS SIGPAC



Provincia: 34 - PALENCIA
 Municipio: 217 - VILLALOBON
 Agregado: 0 Zona: 0 Polígono: 506 Parcela: 10110

Coordenadas UTM del centro	Fecha de vuelo de la foto del centroide de la parcela: 07/2002
	Año de renovación Catastral: 2000
X: 375451,43 Y: 4653428,68 HUSO: 30	Fecha de impresión: 14/02/2007
	Escala aproximada de impresión: 1: 1000





DATOS IDENTIFICATIVOS SIGPAC

Provincia: 34 - PALENCIA

Municipio: 217 - VILLALOBON

Agregado: 0 Zona: 0 Polígono: 506 Parcela: 10110

Información SIGPAC asociada

A) Relativos al recinto:

Recinto	Uso	Superficie (ha)	Incidencias (1)	Coef. Regadío	Pendiente (%)	Elegible (*)
1	IMPRODUCTIVOS	0,7556			1,4	NO
2	PASTO ARBUSTIVO	0,221			2,1	NO

*- Sólo a efectos de Cultivos Herbáceos

(1) La descripción de las incidencias SIGPAC aparece en el menú de Ayuda del Visor SIGPAC

B) Relativas al arbolado registrado en el recinto:

C) Resumen de datos de la parcela:

Uso	Superficie (ha)
IMPRODUCTIVOS	0,7556
PASTO ARBUSTIVO	0,221
Superficie Total Parcela	0,9767

**DIPUTACION PROVINCIAL
DE PALENCIA**

Inventario de bienes,

Sello de la Corporación
y rúbrica del Secretario

EPIGRAFE 1. GRUPO 2º FINCAS RÚSTICAS

Número de orden: 1.2 108		Nombre de la finca: CAÑIZALES		
Naturaleza del Inmueble: Rústica		Código contable: 200		
Situación: PALENCIA				
Paraje: CAÑIZALES		Polígono: 41	Parcela: 4 y 5	
Linderos: Norte: Herederos de Juan del Paso Sur: Herederos de Manuel Martínez de Azcoitia Este: Isidro Robles Oeste: Camino				
Superficies:		0,8936 hectáreas.		
		Terreno:	0,8936	Construcción:
Clase de aprovechamiento: Cultivos de secano				
Clasificación del suelo y calificación urbanística: Rústico				
Naturaleza del Dominio: Dominio Público - Servicio Público.		Título de Propiedad: Escritura de compra-venta a D. Demófilo Calleja y esposa, otorgada ante el Notario D. Julio Rubio de la Rúa el 15/11/1990 con el Nº 1698		
Signatura de inscripción en el Registro de la Propiedad de: PALENCIA				
Tomo: 1438	Libro: 187	Folio: 61	Finca: 11218	Inscripción: 3ª
Destino y acuerdo que lo hubiese dispuesto: Centro de Investigación Ganadera. Acuerdo plenario 11/11/1986				
Derechos Reales constituidos a favor:				
Derechos Reales que gravan la finca:				

Derechos personales constituidos en relación con la finca:
Fecha de Adquisición: 15/11/1990
Costo de Adquisición y de las inversiones efectuadas en su mejora (en letra y número)- Se adquiere con otra finca de 0,2630 Has. en el precio global de 563.00,00 Ptas.
Valor en venta (en letra y número)- Cesión en uso a la Junta de Castilla y León
Frutos y rentas que produce:
Documentación existente relativa al bien y signatura del lugar del Archivo en que obra: Escritura de compra en el Departamento de Contratación y Patrimonio.
Documentación Adjunta: Fotografía aérea de la SIGPAC
Observaciones:
Variaciones producidas con posterioridad a la fecha de confección del inventario:

SIGPAC	DATOS IDENTIFICATIVOS SIGPAC				
	Provincia: 34 - PALENCIA	Municipio: 900 - PALENCIA	Agregado: 0	Zona: 0	Polígono: 41

Coordenadas UTM del centro	Fecha de vuelo de la foto del centroide de la parcela: 07/2002
	Año de renovación Catastral: 2000
X: 369890,29 Y: 4652037,42 HUSO: 30	Fecha de impresión: 14/02/2007
	Escala aproximada de impresión: 1: 1500





DATOS IDENTIFICATIVOS SIGPAC

Provincia: 34 - PALENCIA
Municipio: 900 - PALENCIA
Agregado: 0 Zona: 0 Polígono: 41 Parcela: 4

Información SIGPAC asociada

A) Relativos al recinto:

Recinto	Uso	Superficie (ha)	Incidencias (1)	Coef. Regadío	Pendiente (%)	Elegible (*)
1	TIERRAS ARABLES	0,3612	45,12	0	9,7	SI
3	PASTO ARBUSTIVO	0,0129			16,8	NO


*.- Sólo a efectos de Cultivos Herbáceos

(1) La descripción de las incidencias SIGPAC aparece en el menú de Ayuda del Visor SIGPAC

B) Relativas al arbolado registrado en el recinto:

C) Resumen de datos de la parcela:

Uso	Superficie (ha)
PASTO ARBUSTIVO	0,0129
TIERRAS ARABLES	0,3612
Superficie Total Parcela	0,3741

	DATOS IDENTIFICATIVOS SIGPAC				
	Provincia: 34 - PALENCIA	Municipio: 900 - PALENCIA	Agregado: 0	Zona: 0	Polígono: 41

Coordenadas UTM del centro	Fecha de vuelo de la foto del centroide de la parcela: 07/2002
	Año de renovación Catastral: 2000
X: 369914,02 Y: 4652043,01 HUSO: 30	Fecha de impresión: 14/02/2007
	Escala aproximada de impresión: 1:1500





DATOS IDENTIFICATIVOS SIGPAC

Provincia: 34 - PALENCIA

Municipio: 900 - PALENCIA

Agregado: 0 Zona: 0 Poligono: 41 Parcela: 5

Información SIGPAC asociada

A) Relativos al recinto:

Recinto	Uso	Superficie (ha)	Incidencias (1)	Coef. Regadío	Pendiente (%)	Elegible (*)
1	TIERRAS ARABLES	0,5774	45,12	0	9,7	Si

*.- Sólo a efectos de Cultivos Herbáceos

(1) La descripción de las incidencias SIGPAC aparece en el menú de Ayuda del Visor SIGPAC

B) Relativas al arbolado registrado en el recinto:

C) Resumen de datos de la parcela:

Uso	Superficie (ha)
TIERRAS ARABLES	0,5774
Superficie Total Parcela	0,5775

**DIPUTACION PROVINCIAL
DE PALENCIA**

Inventario de bienes,

Sello de la Corporación
y rúbrica del Secretario

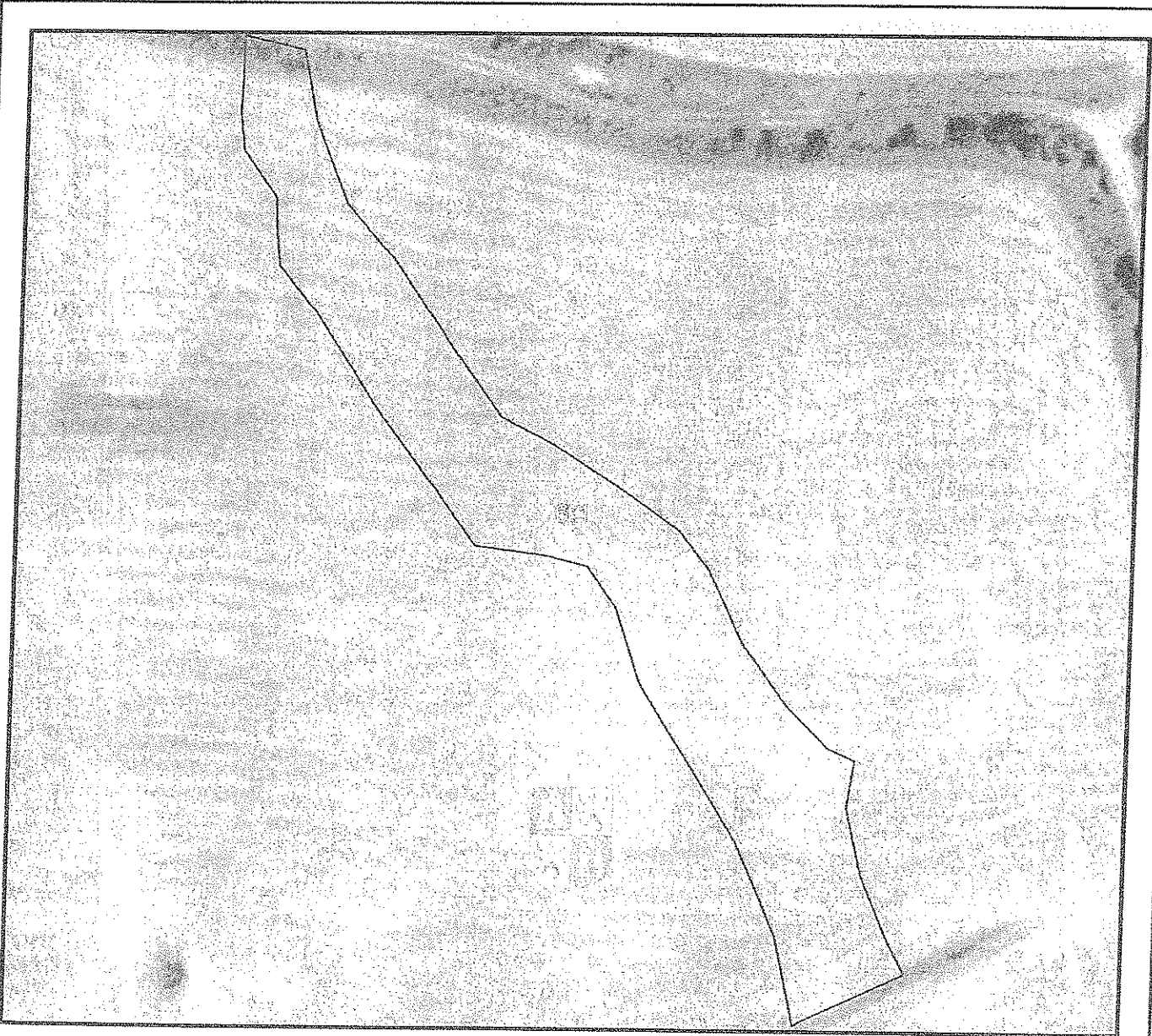
EPÍGRAFE 1. GRUPO 2º FINCAS RÚSTICAS

Número de orden: 1.2 109		Nombre de la finca: CAÑIZALES		
Naturaleza del Inmueble: Rústica		Código contable: 200		
Situación: PALENCIA				
Paraje: CAÑIZALES		Polígono: 41	Parcela: 6	
Linderos:	Norte: Isidro Robles Sur: Camino Este: Isidro Robles Oeste: Martín Calleja			
Superficies:	0,2630 hectáreas.			
	Terreno:	0,2630	Construcción:	
Clase de aprovechamiento: Cultivos de secano				
Clasificación del suelo y calificación urbanística: Rústico				
Naturaleza del Dominio: Dominio Público - Servicio Público.	Título de Propiedad: Escritura de compra-venta a D. Demófilo Calleja y esposa, otorgada ante el Notario D. Julio Rubio de la Rúa el 15/11/1990 con el Nº 1698			
Signatura de inscripción en el Registro de la Propiedad de: PALENCIA				
Tomo: 1833	Libro: 421	Folio: 194	Finca: 26478	Inscripción: 2ª
Destino y acuerdo que lo hubiese dispuesto: Centro de Investigación Ganadera. Acuerdo plenario 11/11/1986				
Derechos Reales constituidos a favor:				
Derechos Reales que gravan la finca:				

Derechos personales constituidos en relación con la finca:
Fecha de Adquisición: 15/11/1990
Costo de Adquisición y de las inversiones efectuadas en su mejora (en letra y número)- Se adquiere con otra finca de 0,8936 Has. en el precio global de 563.00,00 Ptas.
Valor en venta (en letra y número)- Cesión en uso a la Junta de Castilla y León
Frutos y rentas que produce:
Documentación existente relativa al bien y signatura del lugar del Archivo en que obra: Escritura de compra en el Departamento de Contratación y Patrimonio.
Documentación Adjunta: Fotografía aérea de la SIGPAC
Observaciones:
Variaciones producidas con posterioridad a la fecha de confección del inventario:

SIGPAC	DATOS IDENTIFICATIVOS SIGPAC				
	Provincia: 34 - PALENCIA	Municipio: 900 - PALENCIA	Agregado: 0	Zona: 0	Polígono: 41

Coordenadas UTM del centro	Fecha de vuelo de la foto del centroide de la parcela: 07/2002
	Año de renovación Catastral: 2000
X: 369930,91	Fecha de impresión: 14/02/2007
Y: 4652048,68	Escala aproximada de impresión: 1:1000
HUSO: 30	





DATOS IDENTIFICATIVOS SIGPAC

Provincia: 34 - PALENCIA

Municipio: 900 - PALENCIA

Agregado: 0 Zona: 0 Polígono: 41 Parcela: 6

Información SIGPAC asociada

A) Relativos al recinto:

Recinto	Uso	Superficie (ha)	Incidencias (1)	Coef. Regadío	Pendiente (%)	Elegible (*)
1	TIERRAS ARABLES	0,3046	45,12	0	10,0	SI

*.- Sólo a efectos de Cultivos Herbáceos

(1) La descripción de las incidencias SIGPAC aparece en el menú de Ayuda del Visor SIGPAC

B) Relativas al arbolado registrado en el recinto:

C) Resumen de datos de la parcela:

Uso	Superficie (ha)
TIERRAS ARABLES	0,3046
Superficie Total Parcela	0,3046

**DIPUTACION PROVINCIAL
DE PALENCIA**


Inventario de bienes,

Sello de la Corporación
y rúbrica del Secretario

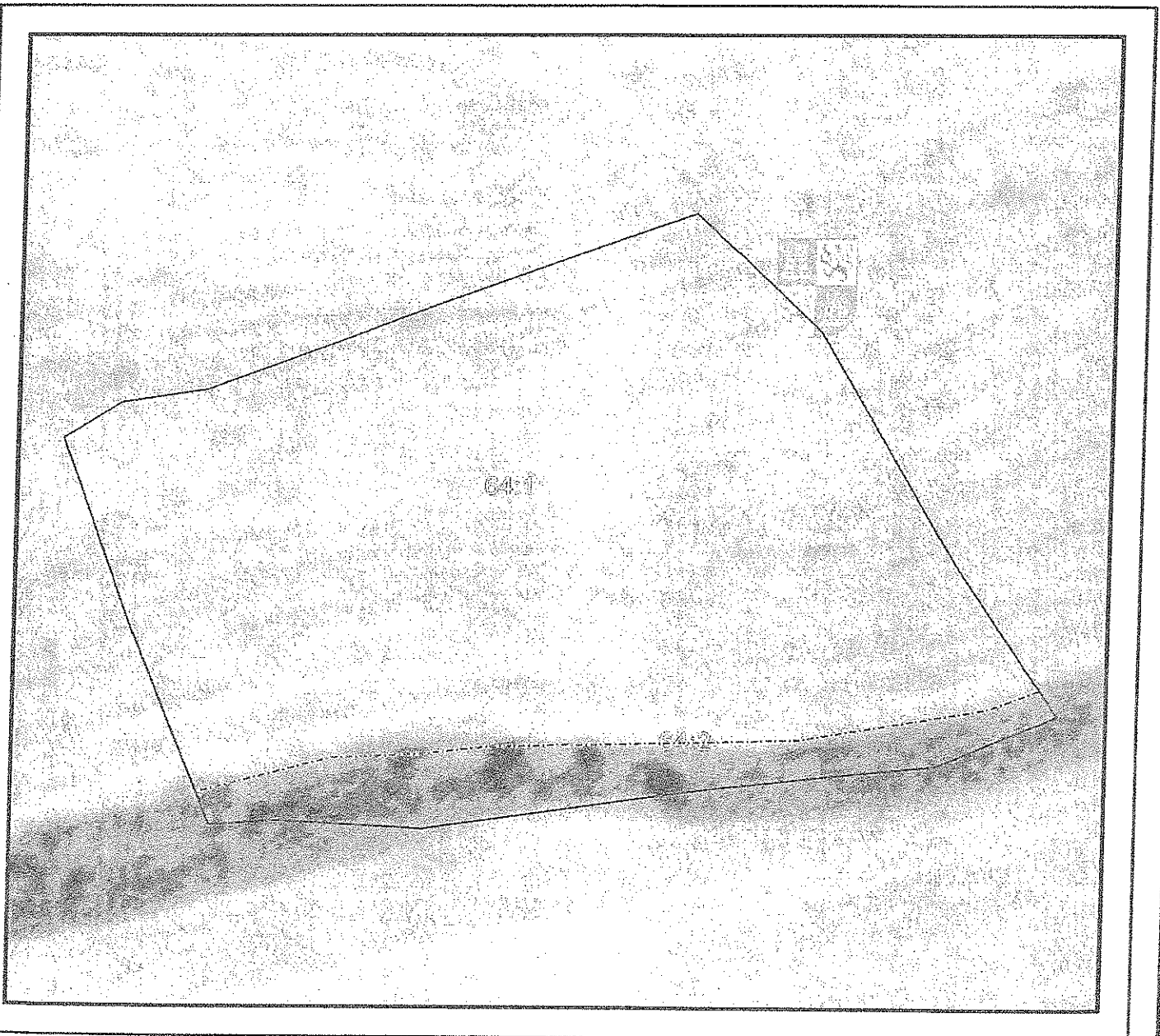
EPÍGRAFE I. GRUPO 2º FINCAS RÚSTICAS

Número de orden: 1.2 <u>110</u>		Nombre de la finca: CORTADORA ARROYO DE MIGUEL PELAEZ		
Naturaleza del Inmueble: Rústica		Código contable: 200		
Situación: PALENCIA				
Paraje: CORTADURA ARROYO MIGUEL PELAEZ		Polígono: 41	Parcela: 64 y 65	
Linderos: Norte: Victoriano Tejeda Sur: Pascual Vara Este: Herederos de Teresa Orege Oeste: Victoriano Tejeda				
Superficies:		0,2600 hectáreas.		
		Terreno:	0,2600	Construcción:
Clase de aprovechamiento: Cultivos de secano				
Clasificación del suelo y calificación urbanística: Rústico				
Naturaleza del Dominio: Dominio Público - Servicio Público.		Título de Propiedad: Escritura de compra-venta a D ^a Agueda Tejeda Requena, otorgada ante el Notario D. Julio Rubio de la Rúa el 15/11/1990 con el N ^o 1699		
Signatura de inscripción en el Registro de la Propiedad de: PALENCIA				
Tomo: 1396	Libro: 173	Folio: 22	Finca: 1419	Inscripción: 14 ^a
Destino y acuerdo que lo hubiese dispuesto: Centro de Investigación Ganadera. Acuerdo plenario 11/11/1986				
Derechos Reales constituidos a favor:				
Derechos Reales que gravan la finca:				

Derechos personales constituidos en relación con la finca:
Fecha de Adquisición: 15/11/1990
Costo de Adquisición y de las inversiones efectuadas en su mejora (en letra y número)- Se adquiere con otras tres fincas más en el precio global de 3.780.000,00 Ptas.
Valor en venta (en letra y número)- Cesión en uso a la Junta de Castilla y León
Frutos y rentas que produce:
Documentación existente relativa al bien y signatura del lugar del Archivo en que obra: Escritura de compra en el Departamento de Contratación y Patrimonio.
Documentación Adjunta: Fotografía aérea de la SIGPAC
Observaciones: La superficie catastral es de 0.7850
Variaciones producidas con posterioridad a la fecha de confección del inventario:

	DATOS IDENTIFICATIVOS SIGPAC				
	Provincia: 34 - PALENCIA	Municipio: 900 - PALENCIA	Agregado: 0	Zona: 0	Polígono: 41

Coordenadas UTM del centro	Fecha de vuelo de la foto del centroide de la parcela: 07/2002	
	Año de renovación Catastral:	2000
X: 370362,61 Y: 4651879,16 HUSO: 30	Fecha de impresión:	14/02/2007
	Escala aproximada de impresión:	1: 500



DATOS IDENTIFICATIVOS SIGPAC

Provincia: 34 - PALENCIA

Municipio: 900 - PALENCIA

Agregado: 0

Zona: 0

Polígono: 41

Parcela: 64

Información SIGPAC asociada**A) Relativos al recinto:**

Recinto	Uso	Superficie (ha)	Incidencias (1)	Coef. Regadío	Pendiente (%)	Elegible (*)
1	TIERRAS ARABLES	0,2491	45	0	6,2	SI
2	PASTO ARBUSTIVO	0,0315			8,4	NO

*.- Sólo a efectos de Cultivos Herbáceos

(1) La descripción de las incidencias SIGPAC aparece en el menú de Ayuda del Visor SIGPAC

B) Relativas al arbolado registrado en el recinto:**C) Resumen de datos de la parcela:**

Uso	Superficie (ha)
PASTO ARBUSTIVO	0,0315
TIERRAS ARABLES	0,2491
Superficie Total Parcela	0,2806

DATOS IDENTIFICATIVOS SIGPAC

SIGPAC

Provincia: 34 - PALENCIA

Municipio: 900 - PALENCIA


Agregado: 0

Zona: 0

Polígono: 41

Parcela: 65

Coordenadas UTM del centro	Fecha de vuelo de la foto del centroide de la parcela: 07/2002
	Año de renovación Catastral: 2000
X: 370439,83 Y: 4651905,59 HUSO: 30	Fecha de impresión: 14/02/2007
	Escala aproximada de impresión: 1: 1000





DATOS IDENTIFICATIVOS SIGPAC

Provincia: 34 - PALENCIA

Municipio: 900 - PALENCIA

Agregado: 0 Zona: 0 Poligono: 41 Parcela: 65

Información SIGPAC asociada

A) Relativos al recinto:

Recinto	Uso	Superficie (ha)	Incidencias (1)	Coef. Regadío	Pendiente (%)	Elegible (*)
1	TIERRAS ARABLES	0,5186	45,12	0	7,0	SI
3	PASTO ARBUSTIVO	0,0191			9,7	NO

*.- Sólo a efectos de Cultivos Herbáceos

(1) La descripción de las incidencias SIGPAC aparece en el menú de Ayuda del Visor SIGPAC

B) Relativas al arbolado registrado en el recinto:

C) Resumen de datos de la parcela:

Uso	Superficie (ha)
PASTO ARBUSTIVO	0,0191
TIERRAS ARABLES	0,5186
Superficie Total Parcela	0,5376

**DIPUTACION PROVINCIAL
DE PALENCIA**


Inventario de bienes,

Sello de la Corporación
y rúbrica del Secretario

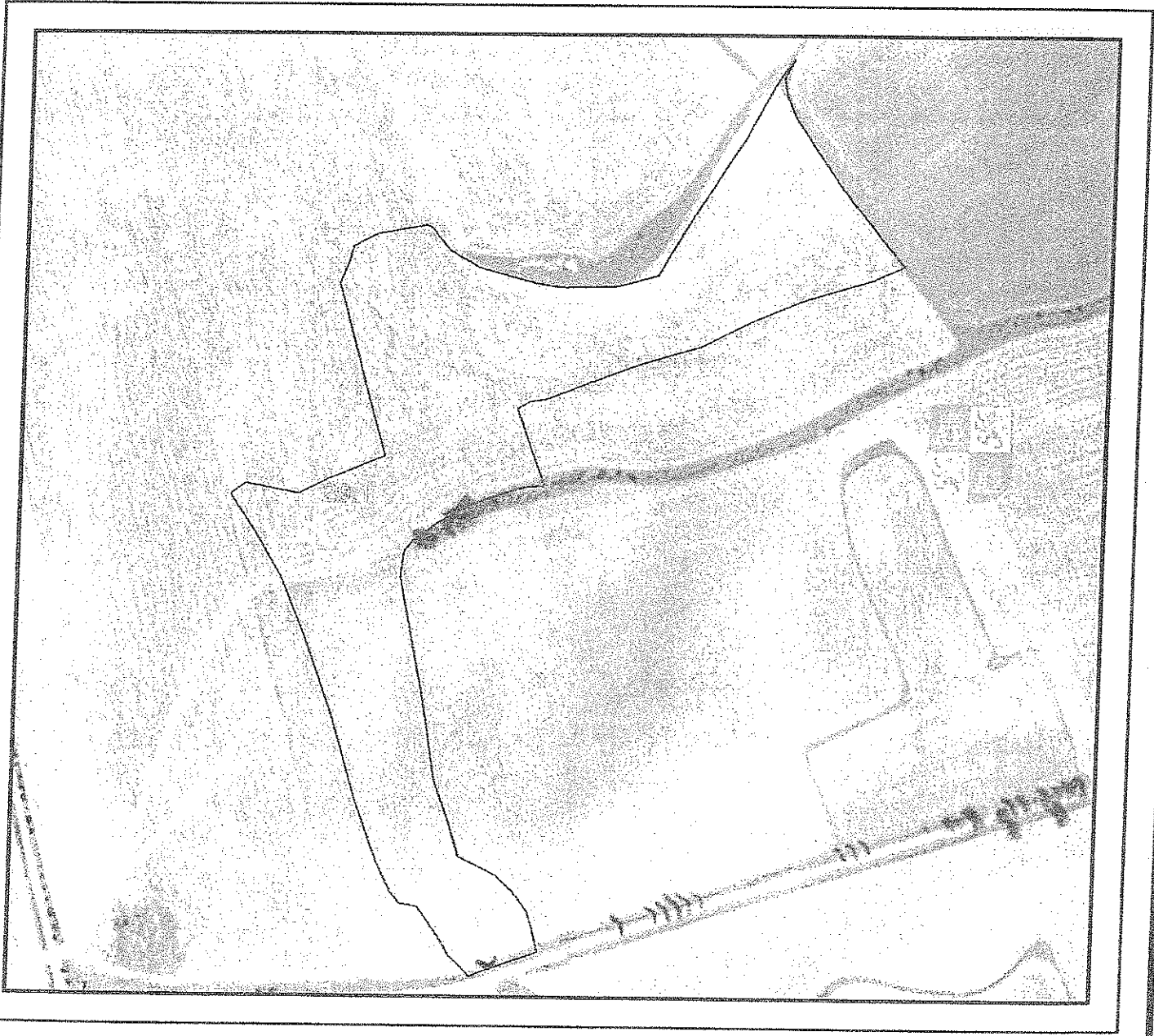
EPÍGRAFE 1. GRUPO 2º FINCAS RÚSTICAS

Número de orden: 1.2 111		Nombre de la finca: PEÑUELA		
Naturaleza del Inmueble: Rústica		Código contable: 200		
Situación: PALENCIA				
Paraje: PEÑUELA		Polígono: 41	Parcela: 29	
Linderos: Norte: Valentín Calderón Martínez Sur: Herederos de Pedro Pombo Este: Santiago Troches Oeste: Colonia de la Cruz				
Superficies:		1,4352 hectáreas.		
		Terreno:	1,4352	Construcción:
Clase de aprovechamiento: Cultivos de secano				
Clasificación del suelo y calificación urbanística: Rústico				
Naturaleza del Dominio: Dominio Público - Servicio Público.		Título de Propiedad: Escritura de compra-venta a Dª Agueda Tejada Requena, otorgada ante el Notario D. Julio Rubio de la Rúa el 15/11/1990 con el Nº 1699		
Signatura de inscripción en el Registro de la Propiedad de: PALENCIA				
Tomo: 1347	Libro: 158	Folio: 188	Finca: 9408	Inscripción: 6ª
Destino y acuerdo que lo hubiese dispuesto: Centro de Investigación Ganadera. Acuerdo plenario 11/11/1986				
Derechos Reales constituidos a favor:				
Derechos Reales que gravan la finca:				

Derechos personales constituidos en relación con la finca:
Fecha de Adquisición: 15/11/1990
Costo de Adquisición y de las inversiones efectuadas en su mejora (en letra y número)- Se adquiere con otras tres fincas más en el precio global de 3.780.000,00 Ptas.
Valor en venta (en letra y número)- Cesión en uso a la Junta de Castilla y León
Frutos y rentas que produce:
Documentación existente relativa al bien y signatura del lugar del Archivo en que obra: Escritura de compra en el Departamento de Contratación y Patrimonio.
Documentación Adjunta: Fotografía aérea de la SIGPAC
Observaciones:
Variaciones producidas con posterioridad a la fecha de confección del inventario:

	DATOS IDENTIFICATIVOS SIGPAC				
	Provincia: 34 - PALENCIA	Municipio: 900 - PALENCIA	Agregado: 0	Zona: 0	Polígono: 41

Coordenadas UTM del centro	Fecha de vuelo de la foto del centroide de la parcela: 07/2002
	Año de renovación Catastral: 2000
X: 370339,80	Fecha de impresión: 14/02/2007
Y: 4651840,72	
HUSO: 30	Escala aproximada de impresión: 1: 2500





DATOS IDENTIFICATIVOS SIGPAC

Provincia: 34 - PALENCIA
Municipio: 900 - PALENCIA
Agregado: 0 Zona: 0 Polígono: 41 Parcela: 29

Información SIGPAC asociada

A) Relativos al recinto:

Recinto	Uso	Superficie (ha)	Incidencias (1)	Coef. Regadío	Pendiente (%)	Elegible (*)
1	TIERRAS ARABLES	2,505	45,12	0	5,2	Si

*.- Sólo a efectos de Cultivos Herbáceos

(1) La descripción de las incidencias SIGPAC aparece en el menú de Ayuda del Visor SIGPAC

B) Relativas al arbolado registrado en el recinto:

C) Resumen de datos de la parcela:

Uso	Superficie (ha)
TIERRAS ARABLES	2,505
Superficie Total Parcela	2,5051

**DIPUTACION PROVINCIAL
DE PALENCIA**

Inventario de bienes,

Sello de la Corporación
y rúbrica del Secretario

EPÍGRAFE 1. GRUPO 2º FINCAS RÚSTICAS

Número de orden: 1.2 112		Nombre de la finca: ARROYO DE MIGUEL PELAEZ		
Naturaleza del Inmueble: Rústica		Código contable: 200		
Situación: PALENCIA				
Paraje: ARROYO DE MIGUEL PELAEZ		Polígono: 41	Parcela: 29	
Linderos: Norte: Herederos de Pedro Pombo Sur: Camino de Carre-autilla Este: Fernando Castrillejo Oeste: Polonia de la Cruz				
Superficies:		1,1904 hectáreas.		
		Terreno:	1,1904	Construcción:
Clase de aprovechamiento: Cultivos de secano				
Clasificación del suelo y calificación urbanística: Rústico				
Naturaleza del Dominio: Dominio Público - Servicio Público.		Título de Propiedad: Escritura de compra-venta a D ^a Agueda Tejeda Requena, otorgada ante el Notario D. Julio Rubio de la Rúa el 15/11/1990 con el N ^o 1699		
Signatura de inscripción en el Registro de la Propiedad de: PALENCIA				
Tomo: 1347	Libro: 158	Folio: 224	Finca: 9426	Inscripción: 6 ^a
Destino y acuerdo que lo hubiese dispuesto: Centro de Investigación Ganadera. Acuerdo plenario 11/11/1986				
Derechos Reales constituidos a favor:				
Derechos Reales que gravan la finca:				

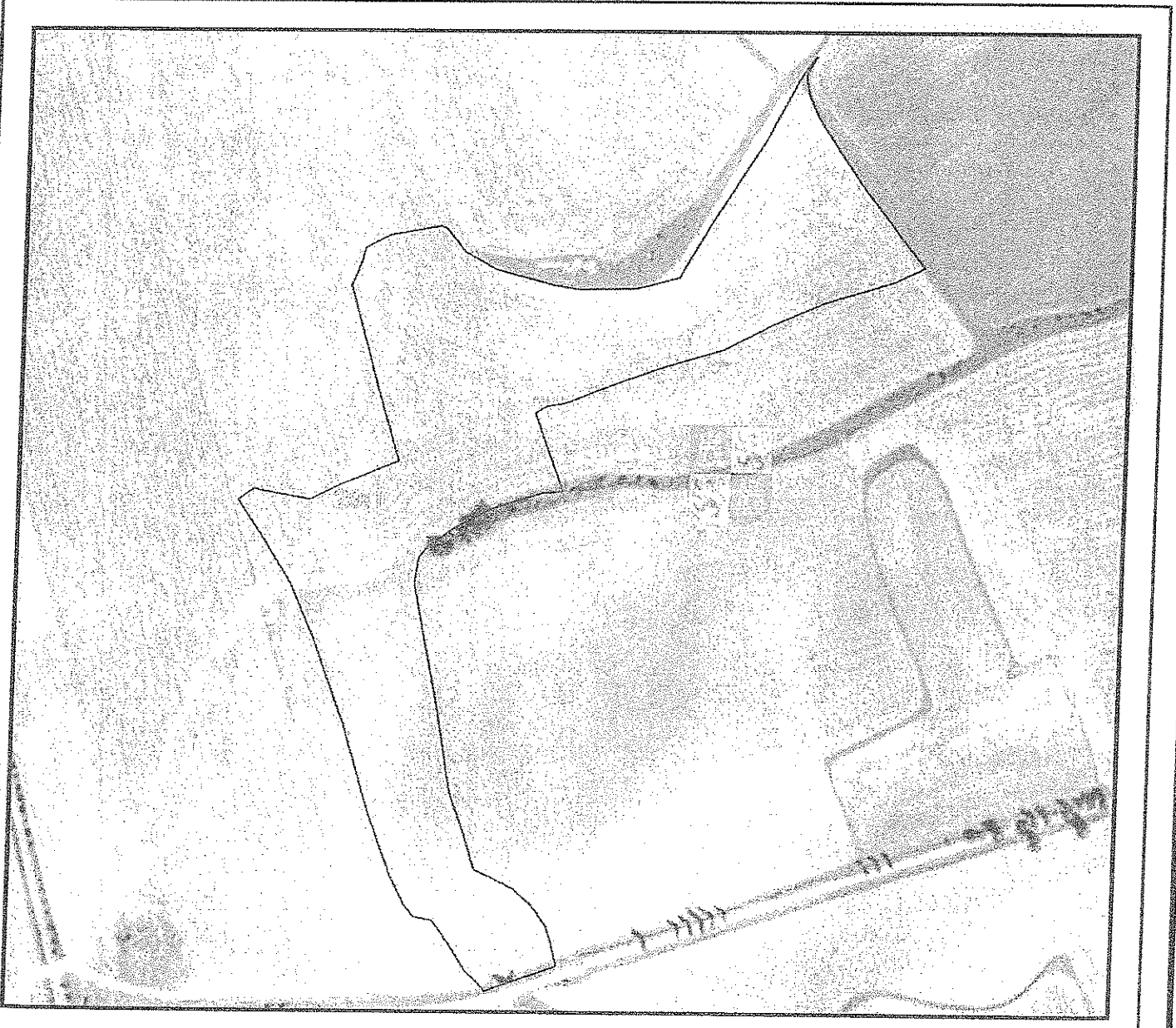
Derechos personales constituidos en relación con la finca:
Fecha de Adquisición: 15/11/1990
Costo de Adquisición y de las inversiones efectuadas en su mejora (en letra y número)- Se adquiere con otras tres fincas más en el precio global de 3.780.000,00 Ptas.
Valor en venta (en letra y número)- Cesión en uso a la Junta de Castilla y León
Frutos y rentas que produce:
Documentación existente relativa al bien y signatura del lugar del Archivo en que obra: Escritura de compra en el Departamento de Contratación y Patrimonio.
Documentación Adjunta: Fotografía aérea de la SIGPAC
Observaciones:
Variaciones producidas con posterioridad a la fecha de confección del inventario:

SIGPAC

DATOS IDENTIFICATIVOS SIGPAC

Provincia: 34 - PALENCIA
Municipio: 900 - PALENCIA
Agregado: 0 Zona: 0 Polígono: 41 Parcela: 29

Coordenadas UTM del centro	Fecha de vuelo de la foto del centroide de la parcela: 07/2002
	Año de renovación Catastral: 2000
X: 370339,80 Y: 4651840,72 HUSO: 30	Fecha de impresión: 14/02/2007
	Escala aproximada de impresión: 1: 2500



DATOS IDENTIFICATIVOS SIGPAC

Provincia: 34 - PALENCIA

Municipio: 900 - PALENCIA

Agregado: 0 Zona: 0 Polígono: 41 Parcela: 29

Información SIGPAC asociada**A) Relativos al recinto:**

Recinto	Uso	Superficie (ha)	Incidencias (1)	Coef. Regadío	Pendiente (%)	Elegible (*)
1	TIERRAS ARABLES	2,505	45,12	0	5,2	SI

*- Sólo a efectos de Cultivos Herbáceos

(1) La descripción de las incidencias SIGPAC aparece en el menú de Ayuda del Visor SIGPAC

B) Relativas al arbolado registrado en el recinto:**C) Resumen de datos de la parcela:**

Uso	Superficie (ha)
TIERRAS ARABLES	2,505
Superficie Total Parcela	2,5051

**DIPUTACION PROVINCIAL
DE PALENCIA**

Inventario de bienes,

Sello de la Corporación
y rúbrica del Secretario

EPÍGRAFE 1. GRUPO 2º FINCAS RÚSTICAS

Número de orden: 1.2 <u>113</u>		Nombre de la finca: ARROYO DE MIGUEL PELAEZ		
Naturaleza del Inmueble: Rústica		Código contable: 200		
Situación: PALENCIA				
Paraje: ARROYO DE MIGUEL PELAEZ		Polígono: 41	Parcela: 97	
Linderos: Norte: Julián García Díez Sur: Victoriano Tejeda Este: Victoriano Tejeda Oeste: Julián García Díez				
Superficies:		0,2691 hectáreas.		
		Terreno:	0,2691	Construcción:
Clase de aprovechamiento: Cultivos de secano				
Clasificación del suelo y calificación urbanística: Rústico				
Naturaleza del Dominio: Dominio Público - Servicio Público.		Título de Propiedad: Escritura de compra-venta a D ^a Agueda Tejeda Requena, otorgada ante el Notario D. Julio Rubio de la Rúa el 15/11/1990 con el N ^o 1699		
Signatura de inscripción en el Registro de la Propiedad de: PALENCIA				
Tomo: 1531	Libro: 222	Folio: 185	Finca: 13758	Inscripción: 4 ^a
Destino y acuerdo que lo hubiese dispuesto: Centro de Investigación Ganadera. Acuerdo plenario 11/11/1986				
Derechos Reales constituidos a favor:				
Derechos Reales que gravan la finca:				

Derechos personales constituidos en relación con la finca:
Fecha de Adquisición: 15/11/1990
Costo de Adquisición y de las inversiones efectuadas en su mejora (en letra y número)- Se adquiere con otras tres fincas más en el precio global de 3.780.000,00 Ptas.
Valor en venta (en letra y número)- Cesión en uso a la Junta de Castilla y León
Frutos y rentas que produce:
Documentación existente relativa al bien y signatura del lugar del Archivo en que obra: Escritura de compra en el Departamento de Contratación y Patrimonio.
Documentación Adjunta: Fotografía aérea de la SIGPAC
Observaciones:
Variaciones producidas con posterioridad a la fecha de confección del inventario:

DATOS IDENTIFICATIVOS SIGPAC

SIGPAC

Provincia: 34 - PALENCIA

Municipio: 900 - PALENCIA

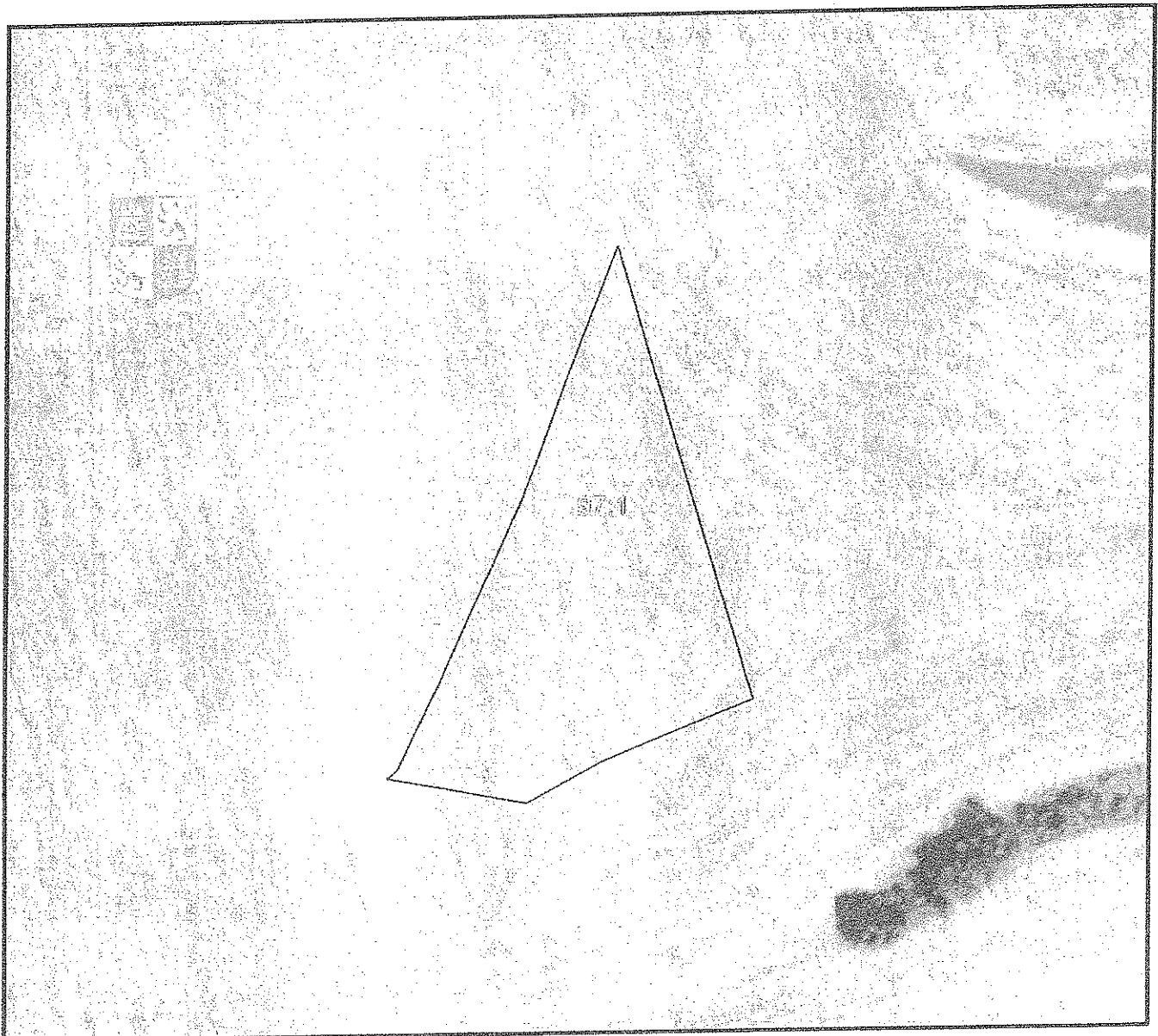
Agregado: 0

Zona: 0

Polígono: 41

Parcela: 97

Coordenadas UTM del centro	Fecha de vuelo de la foto del centroide de la parcela: 07/2002
	Año de renovación Catastral: 2000
X: 370238,18 Y: 4651894,62 HUSO: 30	Fecha de impresión: 14/02/2007
	Escala aproximada de impresión: 1: 1000





DATOS IDENTIFICATIVOS SIGPAC

Provincia: 34 - PALENCIA

Municipio: 900 - PALENCIA

Agregado: 0 Zona: 0 Polígono: 41 Parcela: 97

Información SIGPAC asociada

A) Relativos al recinto:

Recinto	Uso	Superficie (ha)	Incidencias (1)	Coef. Regadío	Pendiente (%)	Elegible (*)
1	TIERRAS ARABLES	0,2399	45	0	3,8	SI

*.- Sólo a efectos de Cultivos Herbáceos

(1) La descripción de las incidencias SIGPAC aparece en el menú de Ayuda del Visor SIGPAC

B) Relativas al arbolado registrado en el recinto:

C) Resumen de datos de la parcela:

Uso	Superficie (ha)
TIERRAS ARABLES	0,2399
Superficie Total Parcela	0,2399