


INVENTARIO GENERAL DE BIENES

III

**EPÍGRAFE 1, INMUEBLES
GRUPO 3º, VÍAS PÚBLICAS**

**DIPUTACIÓN PROVINCIAL
DE PALENCIA**



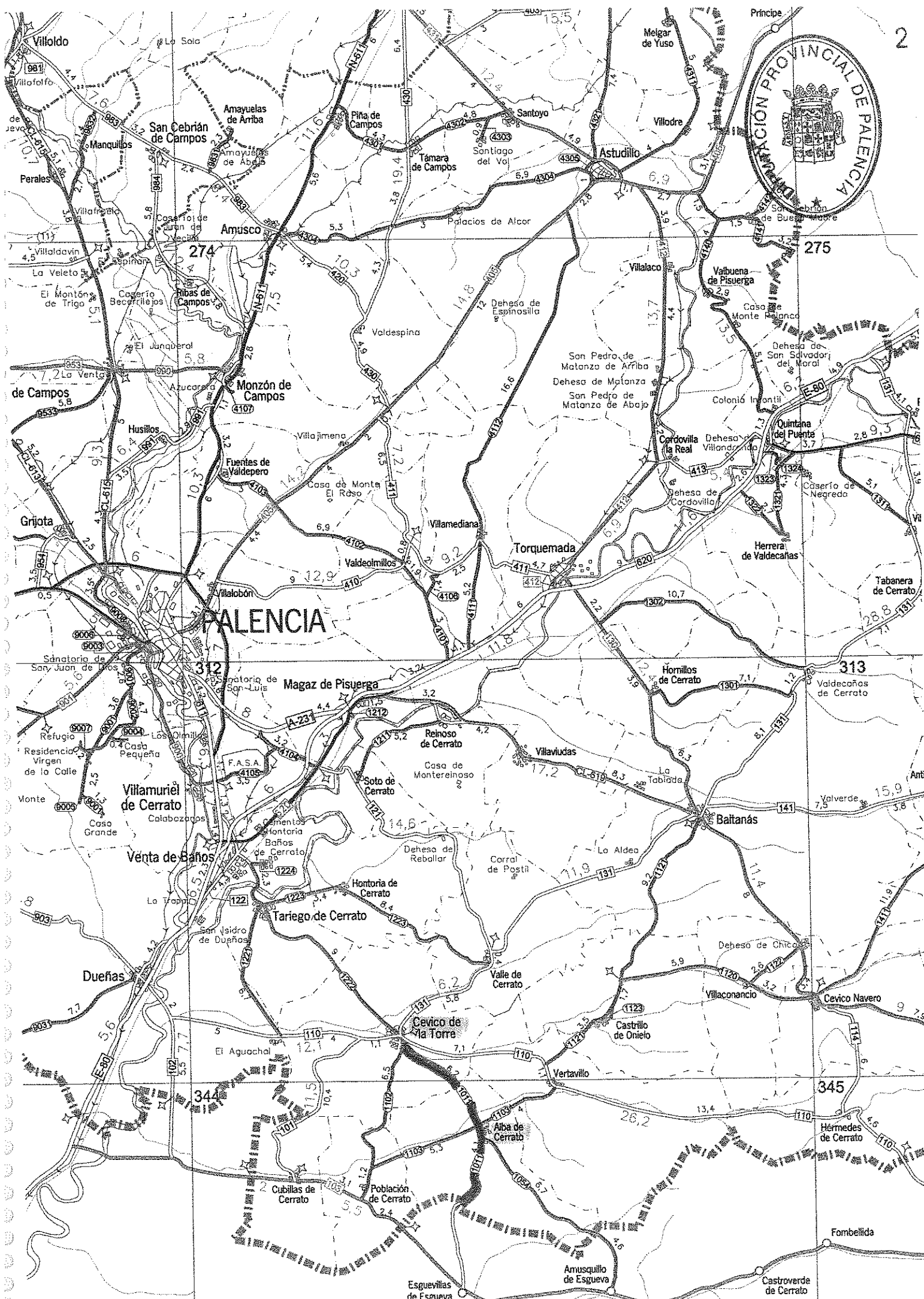

Sello de la Corporación
y rúbrica del Secretario

Inventario de bienes

EPÍGRAFE 1º, GRUPO 3º: CARRETERAS

Nº de orden 1º	Denominación: C.P. DE CEVICO DE LA TORRE, POR ALBA DE CERRATO AL LÍMITE DE LA PROVINCIA PP - 1011		
Naturaleza:	Código contable: 201	Situación: TÉRMINOS MUNICIPALES DE CEVICO DE LA TORRE Y ALBA DE CERRATO	
Límites: P.K 0,000 EN LA P-110 (CEVICO DE LA TORRE) P.K. 10,656 EN LÍMITE DE PROVINCIA CON VALLADOLID			
Longitud: 10,656 Km		Anchura: 5,00 m – 6,00 m	
Características, construcción y estado de conservación: P.K. 0,000 AL P.K. 10,656 CALZADA EN M.B.C., ESTADO BUENO CONSTRUCCIÓN AÑO 1890 CONSERVACIÓN AÑOS 1978 - 1991			
Naturaleza del dominio: USO PÚBLICO		Título de propiedad:	
Signatura de la inscripción en el Registro de la propiedad:			
Tomo:	Libro:	Folio:	Finca: Inscripción:
Derechos reales constituidos a su favor:			
Derechos Reales que gravan la finca:			
Derechos personales constituidos en relación con la finca:			

Fecha de construcción: AÑO 1890 - 1900
Costo de adquisición y de las inversiones efectuadas en su mejora (letra y número): C. CONSTRUCCIÓN: 1.704.960,00 € Un millón setecientos cuatro mil novecientos sesenta euros
Valor en venta (letra y número):
Frutos y rentas que produce:
Documentación existente relativa al bien y signatura del lugar del Archivo en que obra:
Documentación adjunta: Plano descriptivo
Observaciones:
Variaciones producidas con posterioridad a la fecha de confección del inventario:



PALENCIA


Topographic Map of the Province of Palencia, Spain

This map shows the province of Palencia, including the city of Palencia and surrounding areas. Key locations and features include:

- Major Cities and Towns:** Palencia, Amusco, Monzón de Campos, Villalaco, Torquemada, Villamuriel de Cerrato, Baitanás, Cevico de la Torre, and Villavieja.
- Geographical Features:** The Duero River (Douro) flows through the region. The map shows various hills, valleys, and dehesas (open pastures).
- Infrastructure:** A network of roads is shown, including the E-80 highway and various provincial roads (e.g., 4304, 4107, 4103, 4102, 4101, 4100, 4099, 4098, 4097, 4096, 4095, 4094, 4093, 4092, 4091, 4090).
- Administrative Divisions:** The map is divided into various administrative units, including the Diputación Provincial de Palencia and several comarcas (e.g., Campesino, Cerrato).
- Other Landmarks:** The map includes numerous smaller settlements, farms, and landmarks such as the Sanatorio de San Juan de Dios, the Refugio Virgen de la Calle, and the Casa Grande in Villamuriel de Cerrato.

**DIPUTACIÓN PROVINCIAL
DE PALENCIA**

Inventario de bienes

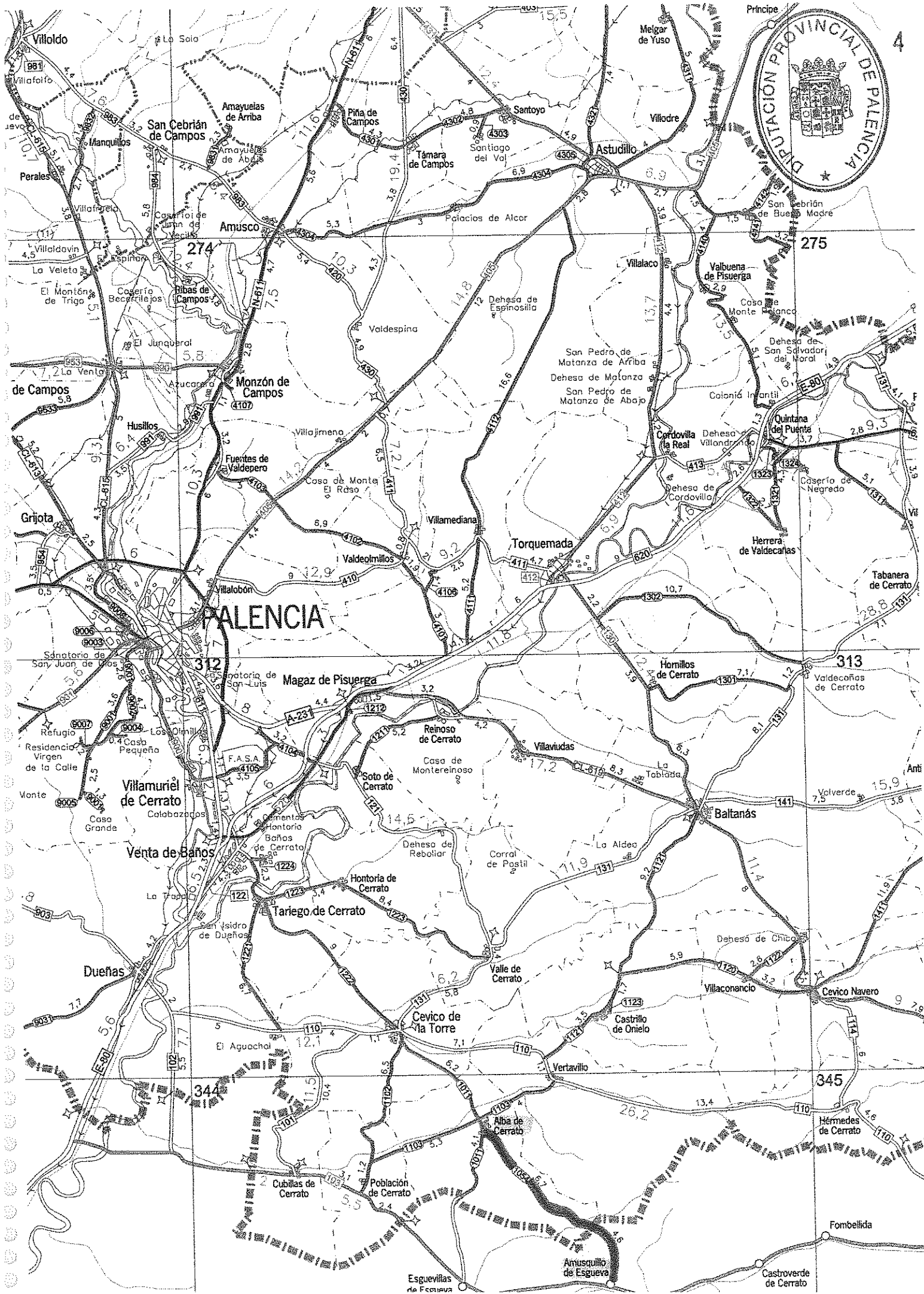


Sello de la Corporación
y rúbrica del Secretario


EPÍGRAFE 1º, GRUPO 3º : CARRETERAS

Nº de orden 2º	Denominación: C.P. DE ALBA DE CERRATO A AMUSQUILLO DE ESGUEVA PP - 1054	
Naturaleza:	Código contable: 201	Situación: P.K. 0,000 A P.K. 6,700 EN TÉRMINO DE ALBA DE CERRATO (PALENCIA) P.K. 6,700 A P.K. 11,296 PROV. VALLADOLID
Límites: P.K. 0,000 EN EL P.K. 6,605 DE LA PP - 1011 (ALBA DE CERRATO) P.K. 11,296 EN AMUSQUILLO DE ESGUEVA (VALLADOLID)		
Longitud: 11,296 Km	Anchura: 4,00 m - 6,00 m	
Características, construcción y estado de conservación: P.K. 0,000 A P.K. 11,296 EN M.B.C., ESTADO BUENO CONSTRUCCIÓN: AÑO 1919 - 1941 CONSERVACIÓN: AÑOS 1979, 1993, 1995		
Naturaleza del dominio: USO PÚBLICO	Título de propiedad:	
Signatura de la inscripción en el Registro de la propiedad:		
Tomo:	Libro:	Folio: Finca: Inscripción:
Derechos reales constituidos a su favor:		
Derechos Reales que gravan la finca:		
Derechos personales constituidos en relación con la finca:		

Fecha de construcción: AÑOS 1919 - 1941
Costo de adquisición y de las inversiones efectuadas en su mejora (letra y número): C. CONSTRUCCIÓN: 1.242.560,00 € Un millón doscientos cuarenta y dos mil quinientos sesenta euros
Valor en venta (letra y número):
Frutos y rentas que produce:
Documentación existente relativa al bien y signatura del lugar del Archivo en que obra:
Documentación adjunta: Plano descriptivo
Observaciones:
Variaciones producidas con posterioridad a la fecha de confección del inventario:



**DIPUTACIÓN PROVINCIAL
DE PALENCIA**

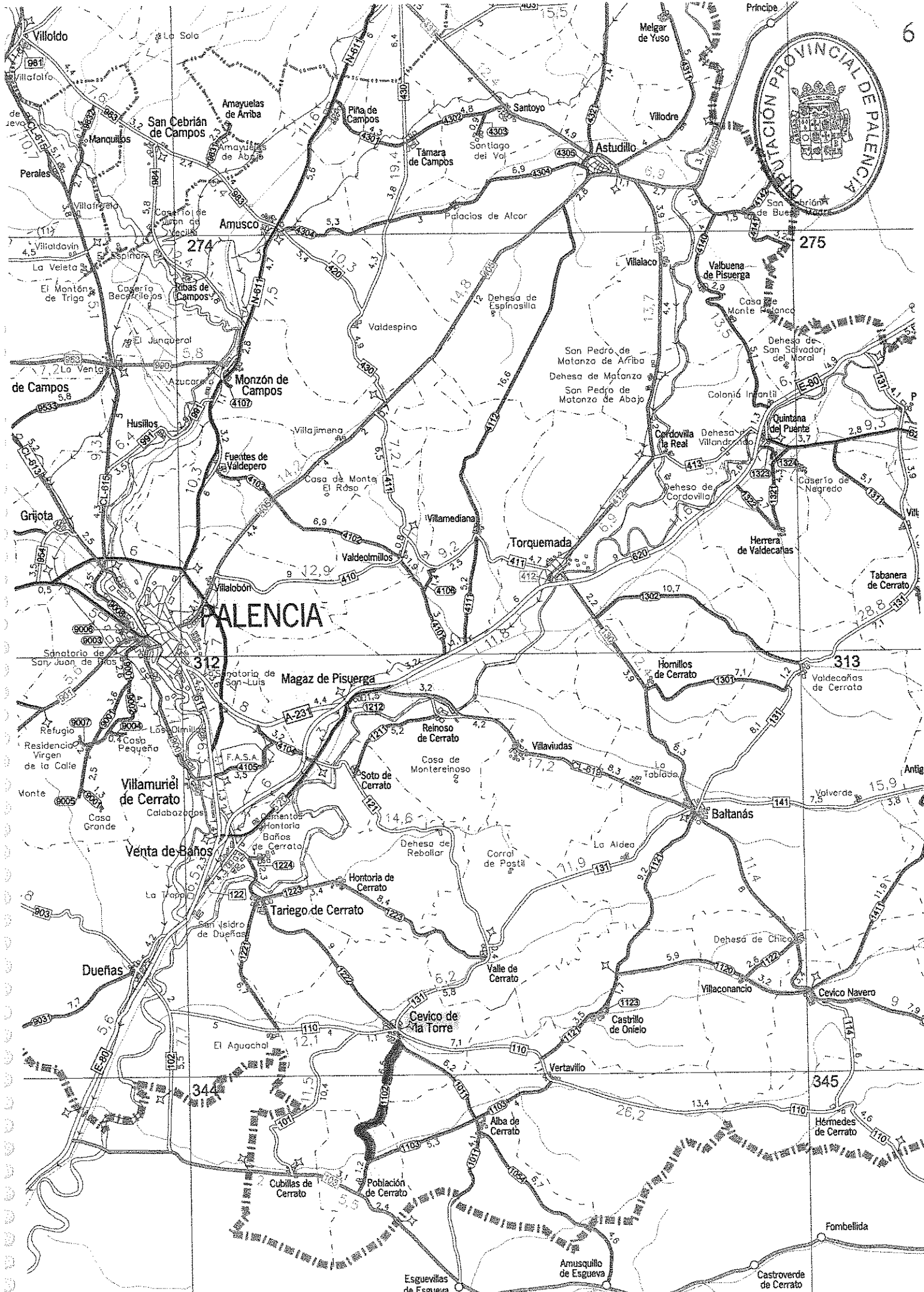


ello de la Corporación
rúbrica del Secretario

Inventario de bienes

EPÍGRAFE 1º, GRUPO 3º : CARRETERAS

Nº de orden 3º	Denominación: C.P. DE CEVICO DE LA TORRE A LA PP - 1103 PP - 1102		
Naturaleza:	Código contable: 201	Situación: TERMINOS MUNICIPALES DE CEVICO DE LA TORRE Y POBLACIÓN DE CERRATO	
Límites: P.K. 0,000 EN EL P.K. 0,803 DE LA PP - 1011 P.K. 6,566 EN EL P.K. 10,568 DE LA PP - 1103			
Longitud: 6,566 Km.		Anchura: 4,00 m - 5,00 m	
Características, construcción y estado de conservación: P.K. 0,000 A P.K. 5,566 EN RIEGOS SUPERFICIALES (L.B.) EN REGULAR ESTADO CONSTRUCCIÓN: AÑO 1941.			
Naturaleza del dominio: USO PÚBLICO		Título de propiedad:	
Signatura de la inscripción en el Registro de la propiedad:			
Tomo:	Libro:	Folio:	Finca: Inscripción:
Derechos reales constituidos a su favor:			
Derechos Reales que gravan la finca:			
Derechos personales constituidos en relación con la finca:			



Villoldo
Villafalfo
Manquillas
Peralas
Villafrajo
Villadavin
La Veleta
El Montón de Trigo
de Campos
Grijota
Sanatorio de San Juan de Dios
Refugio
Residencia Virgen de la Calle
Monte
Villamuriel de Cerrato
Venta de Baños
Dueñas

San Cebrían de Campos
Amayuelas de Arriba
Amayuelas de Abajo
Casero de Juan de Vacas
Casero de Becerrillos
El Junquera
Azucar
Husillos
Fuentes de Valdepero
Villalobón
Santoyo
Piña de Campos
Támara de Campos
Palacios de Alcor
Vilalaco
Valbuena de Pisuerga
Cerdovilla la Real
Dehesa de Matanza
San Pedro de Matanza de Abojo
Torquemada
Villamediana
Valdealmillos
Villalobón
Magaz de Pisuerga
Reinoso de Cerrato
Villaviudas
Baltanás
Cevico de la Torre
Vertavillo
Aiba de Cerrato
Población de Cerrato
Cubillas de Cerrato
Esguevilas de Esgueva
Amusquillo de Esgueva

Amusco
Monzón de Campos
Fuentes de Valdepero
Villalobón
Magaz de Pisuerga
Reinoso de Cerrato
Villaviudas
Baltanás
Cevico de la Torre
Vertavillo
Aiba de Cerrato
Población de Cerrato
Cubillas de Cerrato
Esguevilas de Esgueva
Amusquillo de Esgueva

Amusco
Monzón de Campos
Fuentes de Valdepero
Villalobón
Magaz de Pisuerga
Reinoso de Cerrato
Villaviudas
Baltanás
Cevico de la Torre
Vertavillo
Aiba de Cerrato
Población de Cerrato
Cubillas de Cerrato
Esguevilas de Esgueva
Amusquillo de Esgueva

Amusco
Monzón de Campos
Fuentes de Valdepero
Villalobón
Magaz de Pisuerga
Reinoso de Cerrato
Villaviudas
Baltanás
Cevico de la Torre
Vertavillo
Aiba de Cerrato
Población de Cerrato
Cubillas de Cerrato
Esguevilas de Esgueva
Amusquillo de Esgueva

Amusco
Monzón de Campos
Fuentes de Valdepero
Villalobón
Magaz de Pisuerga
Reinoso de Cerrato
Villaviudas
Baltanás
Cevico de la Torre
Vertavillo
Aiba de Cerrato
Población de Cerrato
Cubillas de Cerrato
Esguevilas de Esgueva
Amusquillo de Esgueva


Amusco
Monzón de Campos
Fuentes de Valdepero
Villalobón
Magaz de Pisuerga
Reinoso de Cerrato
Villaviudas
Baltanás
Cevico de la Torre
Vertavillo
Aiba de Cerrato
Población de Cerrato
Cubillas de Cerrato
Esguevilas de Esgueva
Amusquillo de Esgueva

Amusco
Monzón de Campos
Fuentes de Valdepero
Villalobón
Magaz de Pisuerga
Reinoso de Cerrato
Villaviudas
Baltanás
Cevico de la Torre
Vertavillo
Aiba de Cerrato
Población de Cerrato
Cubillas de Cerrato
Esguevilas de Esgueva
Amusquillo de Esgueva

Amusco
Monzón de Campos
Fuentes de Valdepero
Villalobón
Magaz de Pisuerga
Reinoso de Cerrato
Villaviudas
Baltanás
Cevico de la Torre
Vertavillo
Aiba de Cerrato
Población de Cerrato
Cubillas de Cerrato
Esguevilas de Esgueva
Amusquillo de Esgueva

Amusco
Monzón de Campos
Fuentes de Valdepero
Villalobón
Magaz de Pisuerga
Reinoso de Cerrato
Villaviudas
Baltanás
Cevico de la Torre
Vertavillo
Aiba de Cerrato
Población de Cerrato
Cubillas de Cerrato
Esguevilas de Esgueva
Amusquillo de Esgueva

DIPUTACIÓN PROVINCIAL DE PALENCIA




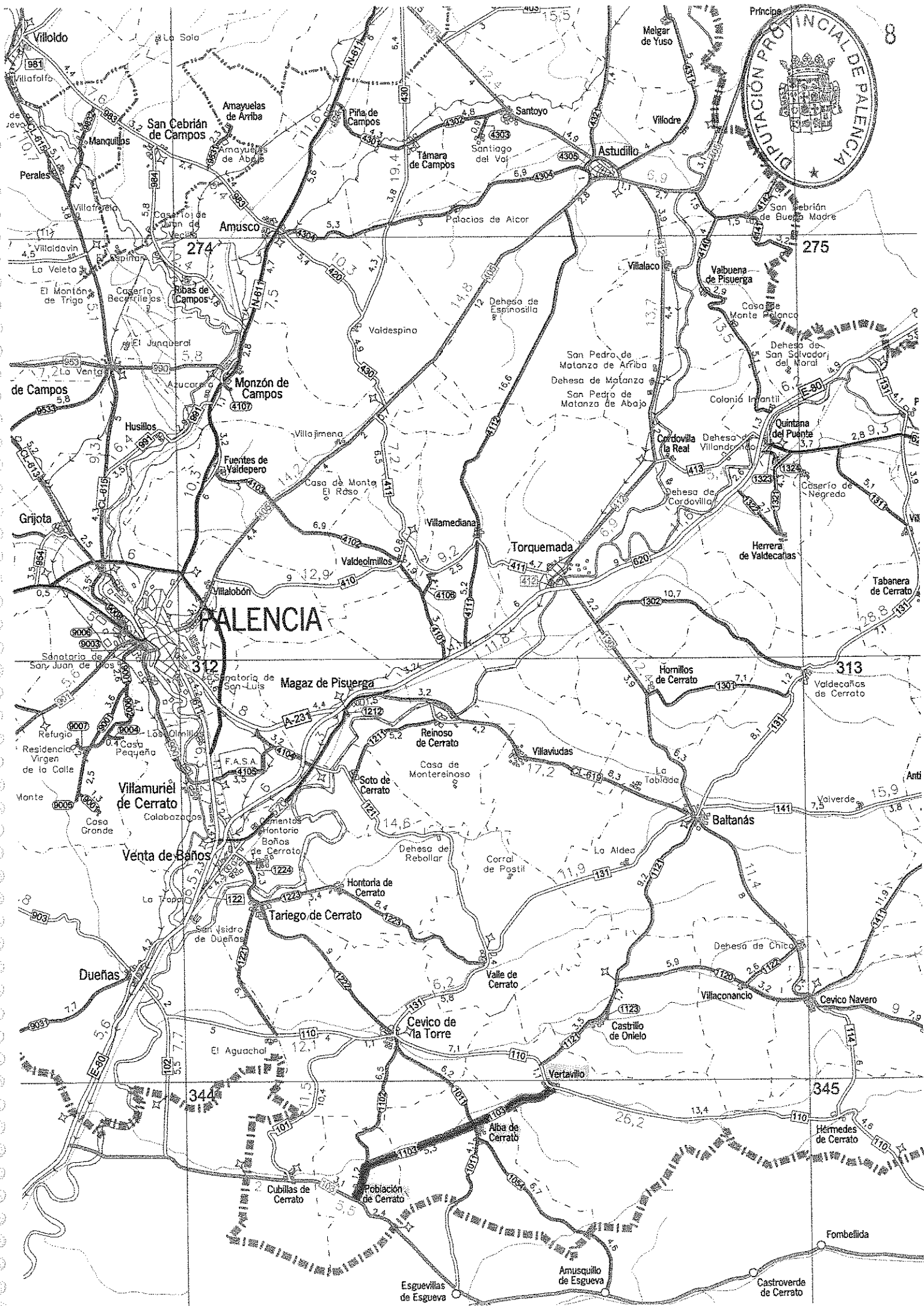
Sello de la Corporación y rúbrica del Secretario

[Handwritten signature]

Inventario de bienes

EPÍGRAFE 1º, GRUPO 3º : CARRETERAS

Nº de orden 4º	Denominación: C.P. DE VERTAVILLO POR ALBA DE CERRATO Y POBLACIÓN DE CERRATO A LA P – 103 P - 1103		
Naturaleza:	Código contable: 201	Situación: TERMINOS MUNICIPALES DE VALLE, ALBA Y POBLACIÓN DE CERRATO	
Límites: P.K. 0,000 EN EL P.K. 8,170 DE LA PP – 110 (ANTIGUO) P.K. 10,568 EN EL P.K. 38,030 DE LA PP – 103 (ANTIGUO)			
Longitud: 10,568 km		Anchura: 4,00 m – 5,00 m	
Características, construcción y estado de conservación: P.K. 0,000 A P.K. 9,000 EN M.B.C., ESTADO BUENO P.K. 9,000 A P.K. 10,568 EN M.B.C. ESTADO BUENO CONSTRUCCIÓN AÑOS: 1945 - 1949			
Naturaleza del dominio: USO PÚBLICO		Título de propiedad:	
Signatura de la inscripción en el Registro de la propiedad:			
Tomo:	Libro:	Folio:	Finca: Inscripción:
Derechos reales constituidos a su favor:			
Derechos Reales que gravan la finca:			
Derechos personales constituidos en relación con la finca:			



274

275

Monzón de Campos
4107

PALENCIA
312

Magaz de Pisuegra
313

Villamuriel de Cerrato

Venta de Baños

Dueñas

Tariego de Cerrato

Cevico de la Torre

Baltanás

Cevico Navero

344

345

Alba de Cerrato

Hérmides de Cerrato

Esguevillas de Esgueva


Amusquillo de Esgueva

Castroverde de Cerrato

Fombellida

DIPUTACIÓN PROVINCIAL
DE PALENCIA

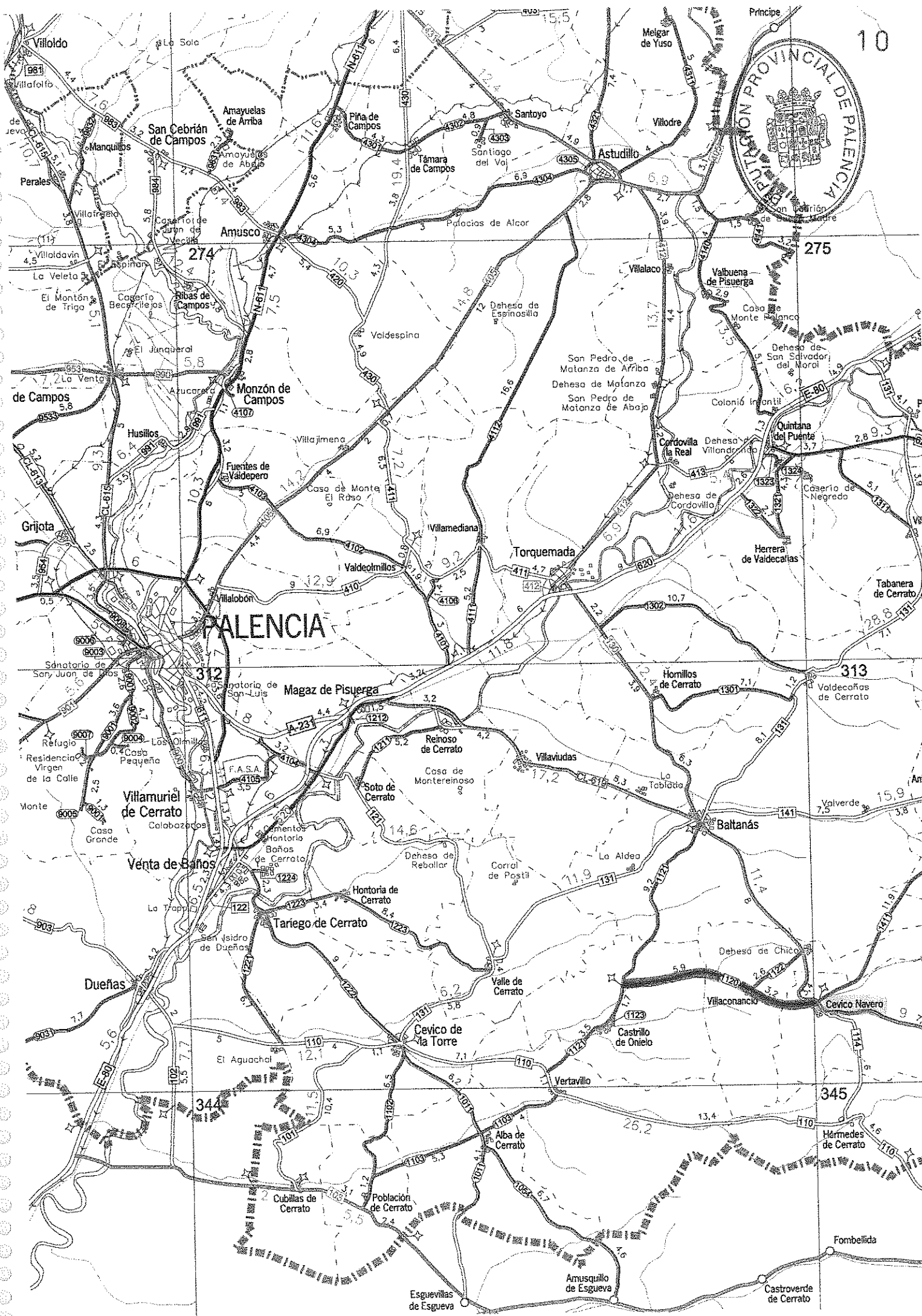
Inventario de bienes



Sello de la Corporación
y rúbrica del Secretario

EPÍGRAFE 1º, GRUPO 3º : CARRETERAS

Nº de orden 5º	Denominación: C.P. DE CEVICO NAVERO POR VILLAGONANCIO A LA PP- 1121 PP - 1120		
Naturaleza:	Código contable: 201	Situación: TERMINOS MUNICIPALES DE CEVICO NAVERO, VILLAGONANCIO Y CASTRILLO DE ONIELO	
Límites: P.K. 0,000 EN EL P.K. 52,077 DE LA CL - 619 (ANTIGUO) P.K. 9,049 EN EL P.K. 9,180 DE LA PP - 1121			
Longitud: 9,049 Km		Anchura: 4,50 m - 6,00 m P.K. 0,000 A P.K. 0,454 5,00 m - 6,50 m P.K. 0,454 A P.K. 9,049	
Características, construcción y estado de conservación: P.K. 0,000 A P.K. 0,454 EN R. A. REGULAR ESTADO P.K. 0,454 A P.K. 9,049 EN R. A. REGULAR ESTADO			
Naturaleza del dominio: USO PÚBLICO		Título de propiedad:	
Signatura de la inscripción en el Registro de la propiedad:			
Tomo:	Libro:	Folio:	Finca: Inscripción:
Derechos reales constituidos a su favor:			
Derechos Reales que gravan la finca:			
Derechos personales constituidos en relación con la finca:			



274

275

de Campos

Monzón de Campos

PALENCIA

312

Magaz de Pisuegra

313

Villamuriel de Cerrato

Venta de Baños

Dueñas

Tariego de Cerrato

Cevico de la Torre

344

345

Cubillas de Cerrato

Población de Cerrato

Hérmides de Cerrato


Esguevillas de Esgueva

Amusquillo de Esgueva

Castroverde de Cerrato

Fombellida

**DIPUTACIÓN PROVINCIAL
DE PALENCIA**




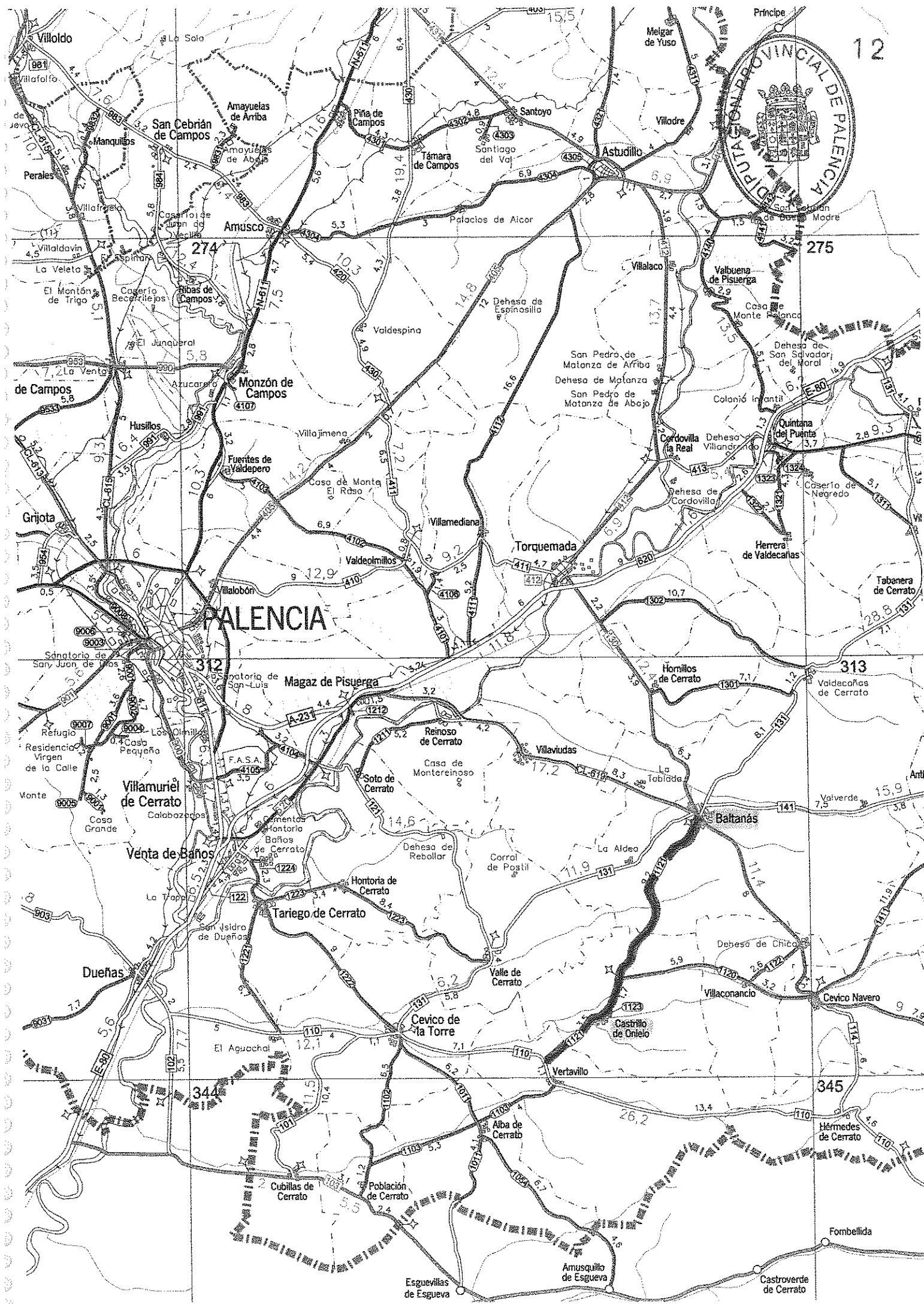
Bello de la Corporación
Óficina del Secretario

Inventario de bienes


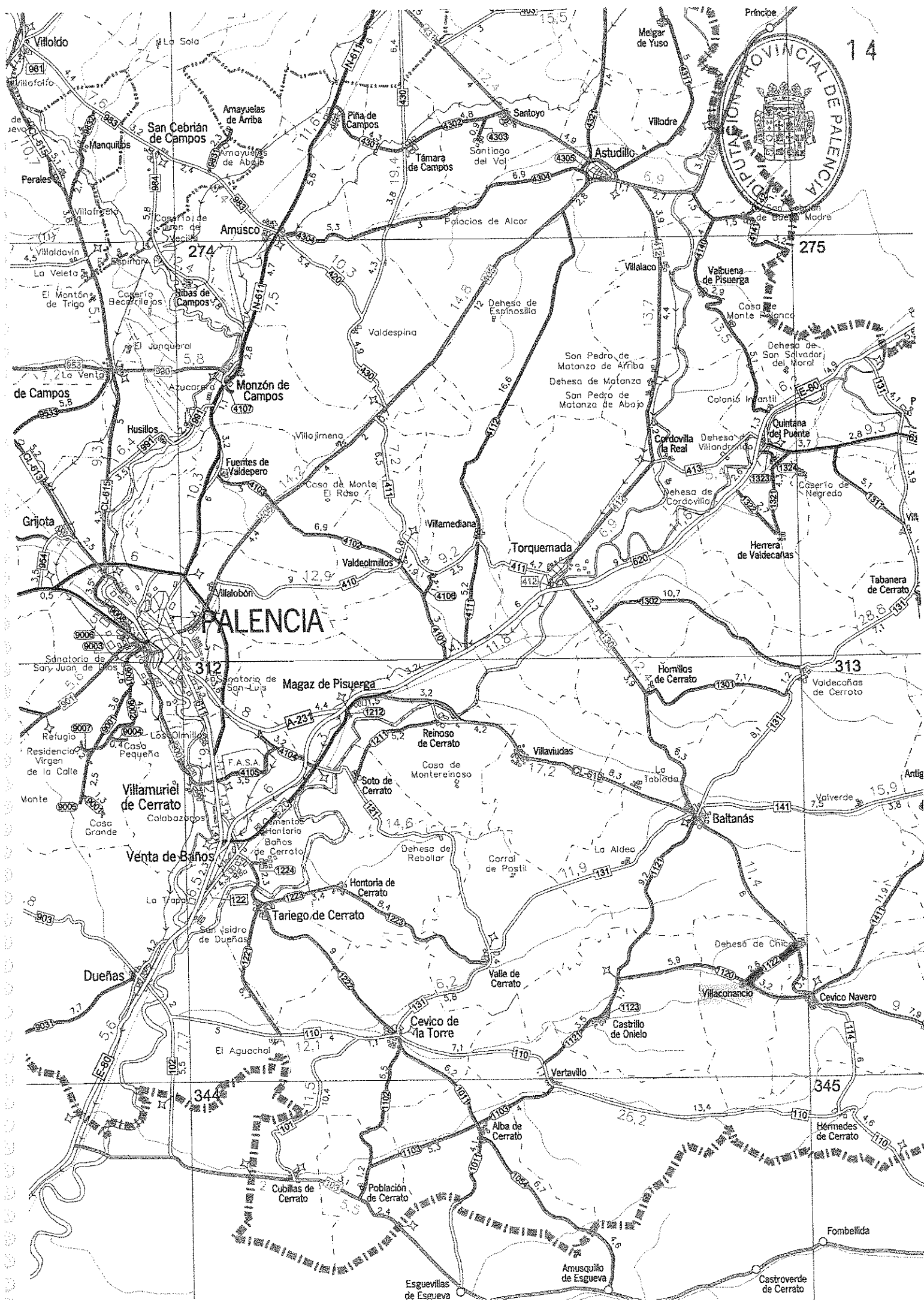
EPÍGRAFE 1º, GRUPO 3º : CARRETERAS

Nº de orden 6º	Denominación: C.P. DE BALTANAS POR CASTRILLO DE ONIELO A LA P - 110 PP - 1121	
Naturaleza:	Código contable: 201	Situación: TERMINOS MUNICIPALES DE BALTANAS, CASTRILLO DE ONIELO Y VERTAVILLO
Límites: P.K. 0,000 EN EL P.K. 51,521 DE LA CL 619 (ANTIGUO) P.K. 14,394 EN EL P.K. 7,079 DE LA P 110 (ANTIGUO)		
Longitud: 14,394 Km.	Anchura: 4,50 m – 5,50 m	
Características, construcción y estado de conservación: P.K. 0,000 AL P.K. 14,394 EN R. A. ESTADO REGULAR		
Naturaleza del dominio: USO PÚBLICO	Título de propiedad:	
Signatura de la inscripción en el Registro de la propiedad:		
Tomo:	Libro:	Folio: Finca: Inscripción:
Derechos reales constituidos a su favor:		
Derechos Reales que gravan la finca:		
Derechos personales constituidos en relación con la finca:		

Fecha de construcción:
Costo de adquisición y de las inversiones efectuadas en su mejora (letra y número): C. CONSTRUCCIÓN: 2.303.000,00 € DOS MILLONES TRESCIENTOS TRES MIL EUROS
Valor en venta (letra y número):
Frutos y rentas que produce:
Documentación existente relativa al bien y signatura del lugar del Archivo en que obra:
Documentación adjunta: Plano descriptivo
Observaciones:
Variaciones producidas con posterioridad a la fecha de confección del inventario:



PALENCIA



PALENCIA

14

275

274


312

313

344

345

DIPUTACIÓN PROVINCIAL
DE PALENCIA




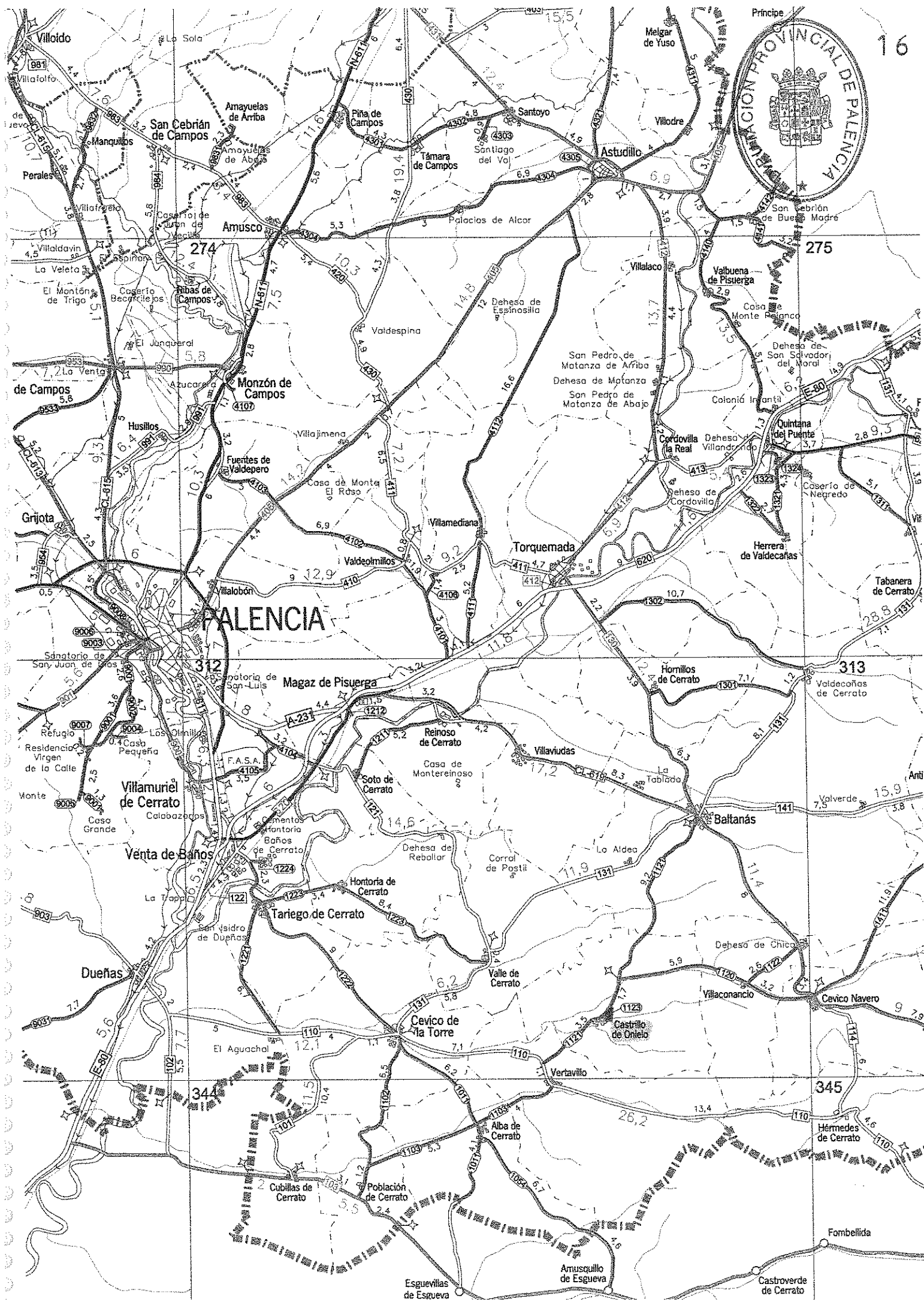
Sello de la Corporación
y rúbrica del Secretario

Inventario de bienes

EPIGRAFE 1º, GRUPO 3º: CARRETERAS

Nº de orden 8º	Denominación: CP DE CASTRILLO DE ONIELO A LA PP 1121 PP - 1123	
Naturaleza:	Código contable: 201	Situación: TÉRMINO MUNICIPAL DE CASTRILLO DE ONIELO
Límites: P.K. 0,000 CASTRILLO DE ONIELO (CASCO URBANO) P.K. 0,360 EN EL P.K. 10,665 DE LA PP 1121		
Longitud: 0,360 Km	Anchura: 6,00 m – 7,00 m	
Características, construcción y estado de conservación: P.K. 0,000 AL P.K. 0,360 EN M.B.C. ESTADO BUENO		
Naturaleza del dominio: USO PÚBLICO	Título de propiedad:	
Signatura de la inscripción en el Registro de la propiedad:		
Tomo:	Libro:	Folio: Finca: Inscripción:
Derechos reales constituidos a su favor:		
Derechos Reales que gravan la finca:		
Derechos personales constituidos en relación con la finca:		

Fecha de construcción:
Costo de adquisición y de las inversiones efectuadas en su mejora (letra y número): C. CONSTRUCCION: 75.600,00 € SETENTA Y CINCO MIL SEISCIENTOS EUROS INV. MEJORAS: 90.158,00 € (Año 2001) NOVENTA MIL CIENTO CINCUENTA Y OCHO EUROS
Valor en venta (letra y número):
Frutos y rentas que produce:
Documentación existente relativa al bien y signatura del lugar del Archivo en que obra:
Documentación adjunta: Plano descriptivo
Observaciones:
Variaciones producidas con posterioridad a la fecha de confección del inventario:



PALENCIA

Príncipe

Melgar de Yuso

Villadre

Astudillo

San Cebrían de Campos

Amayuelas de Arriba

Amayuelas de Abajo

Pina de Campos

Támara de Campos

Santiago del Val

Palacios de Alcar

Villalaco

Valbuena de Pisterga

Casa de Monte Pelanco

Dehesa de San Salvador del Moral

Dehesa de Matanza de Arriba

Dehesa de Matanza de Abajo

Colonia Infantil

Quintana del Puente

Coserío de Negredo

Herrera de Valdecañas

Tabanera de Cerrato

Voldecoñas de Cerrato

Valverde

Ante

Battanás

Cevico Navero

Hérmides de Cerrato

Fombellida

Castroverde de Cerrato

Amusquillo de Esgueva

Esguevillas de Esgueva

Cubillas de Cerrato

Población de Cerrato

Alba de Cerrato

Vertavillo

Castriello de Onieilo

Villaconancio

Dehesa de Chico

Valle de Cerrato

Corral de Postill

Lo Aldea

Dehesa de Reballar

Hontoria de Cerrato

Tariego de Cerrato

San Isidro de Dueñas

La Trapa

Venta de Baños

Calabazobos

Casa Grande

Monte

Residencia Virgen de la Calle

Refugio

Casa Pequeña

Los Olmitillos

Sanatorio de San Juan de Dios

Sanatorio de San Luis

Magaz de Pisuerga

Reinoso de Cerrato

Casa de Montereinoso

Soto de Cerrato

Villaviudas

La Tablada

Hornillos de Cerrato

Valdeolmitillos

Villamediana

Casa de Monte El Roso

Villa Jimena

Husillos

Azucara

El Monjón de Trigo

La Vefeta

Villadavin

Villafraigo

Perales

Manquitos

La Sola

Villoido

Villafolfo

de Jevu

de Campos

de Campos

de Campos

de Campos

de Campos

de Campos

de Campos

de Campos

de Campos

de Campos

de Campos

de Campos

de Campos

de Campos

de Campos

de Campos

de Campos

de Campos

de Campos

de Campos

de Campos

de Campos

de Campos

de Campos

de Campos

de Campos


de Campos

de Campos

de Campos

de Campos

**DIPUTACIÓN PROVINCIAL
DE PALENCIA**



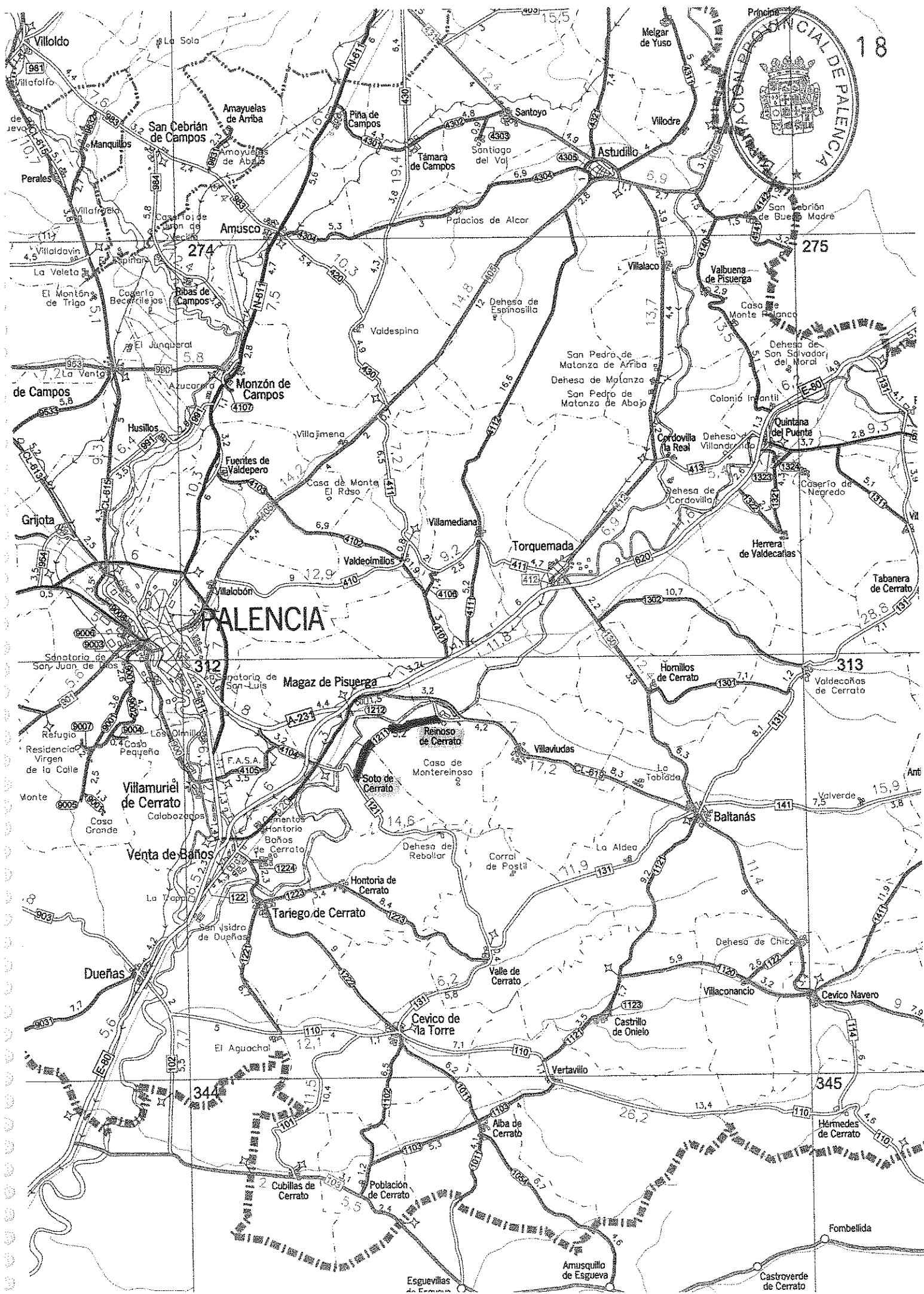
Sello de la Corporación
y rúbrica del Secretario

Inventario de bienes


EPÍGRAFE 1º, GRUPO 3º : CARRETERAS

Nº de orden 9º	Denominación: CP DE REINOSO DE CERRATO A SOTO DE CERRATO PP - 1211		
Naturaleza:	Código contable: 201	Situación: TERMINOS MUNICIPALES DE REINOSO Y SOTO DE CERRATO	
Límites: P.K. 0,000 EN EL P.K. 75,989 DE LA CC 619 (ANTIGUA) P.K. 5,308 EN EL P.K. 2,195 DE LA P 121 (SOTO)			
Longitud: 5,308 Km		Anchura: 4,50 m. – 6,50 m. P.K. 0,000 A P.K. 5,000 5,00 m. – 7,00 m. P.K. 5,000 A P.K. 5,308	
Características, construcción y estado de conservación: P.K. 0,000 A P.K. 5,000 EN R. A. ESTADO REGULAR P.K. 5,000 A P.K. 5,308 EN M. B. C. ESTADO BUENO			
Naturaleza del dominio: USO PÚBLICO		Título de propiedad:	
Signatura de la inscripción en el Registro de la propiedad:			
Tomo:	Libro:	Folio:	Finca: Inscripción:
Derechos reales constituidos a su favor:			
Derechos Reales que gravan la finca:			
Derechos personales constituidos en relación con la finca:			

Fecha de construcción:
Costo de adquisición y de las inversiones efectuadas en su mejora (letra y número): C. CONSTRUCCIÓN: 849.280,00 € OCHOCIENTOS CUARENTA Y NUEVE MIL DOSCIENTOS OCHENTA EUROS
Valor en venta (letra y número):
Frutos y rentas que produce:
Documentación existente relativa al bien y signatura del lugar del Archivo en que obra:
Documentación adjunta: Plano descriptivo
Observaciones:
Variaciones producidas con posterioridad a la fecha de confección del inventario:



**DIPUTACIÓN PROVINCIAL
DE PALENCIA**



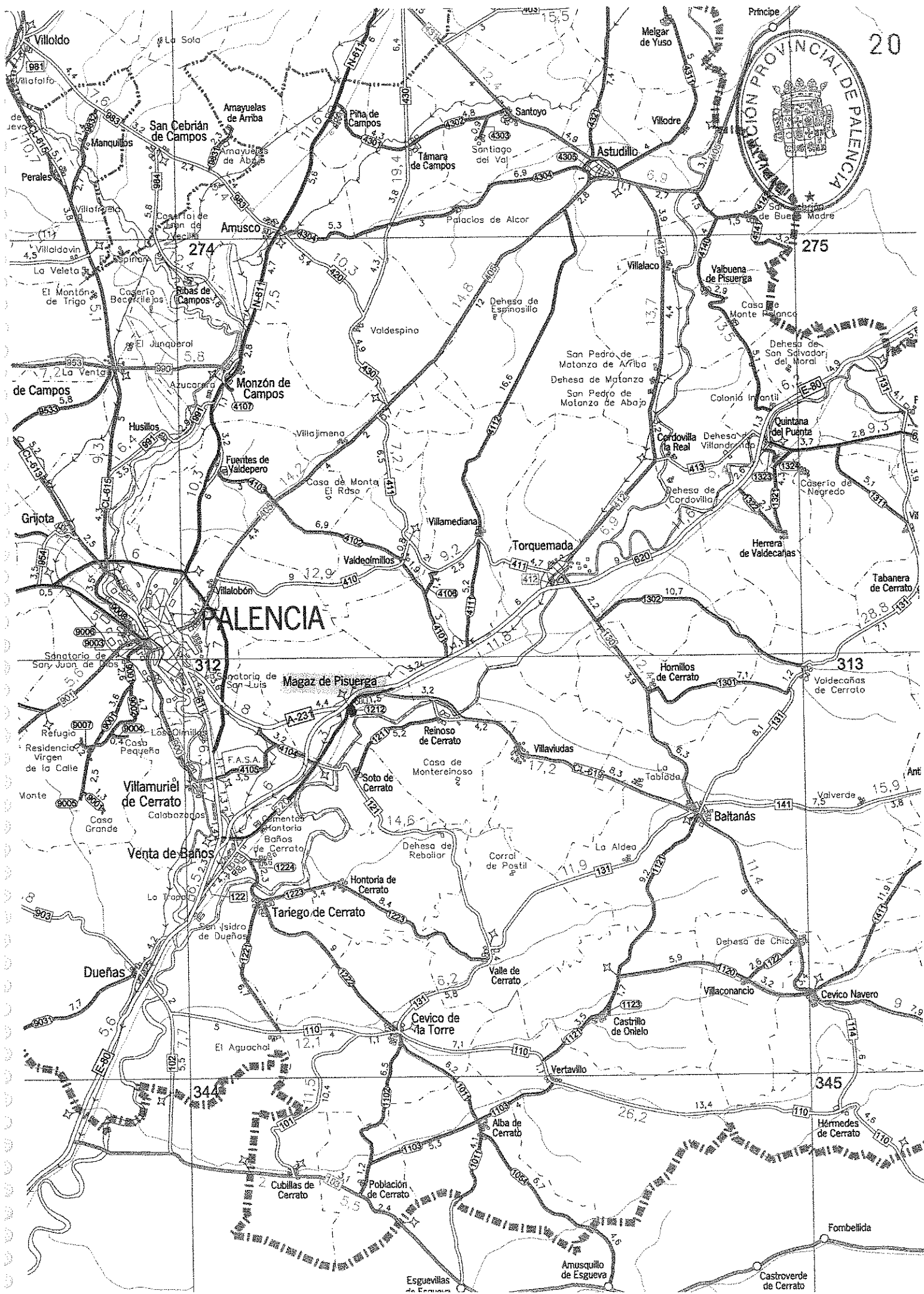
Sello de la Corporación
y rúbrica del Secretario


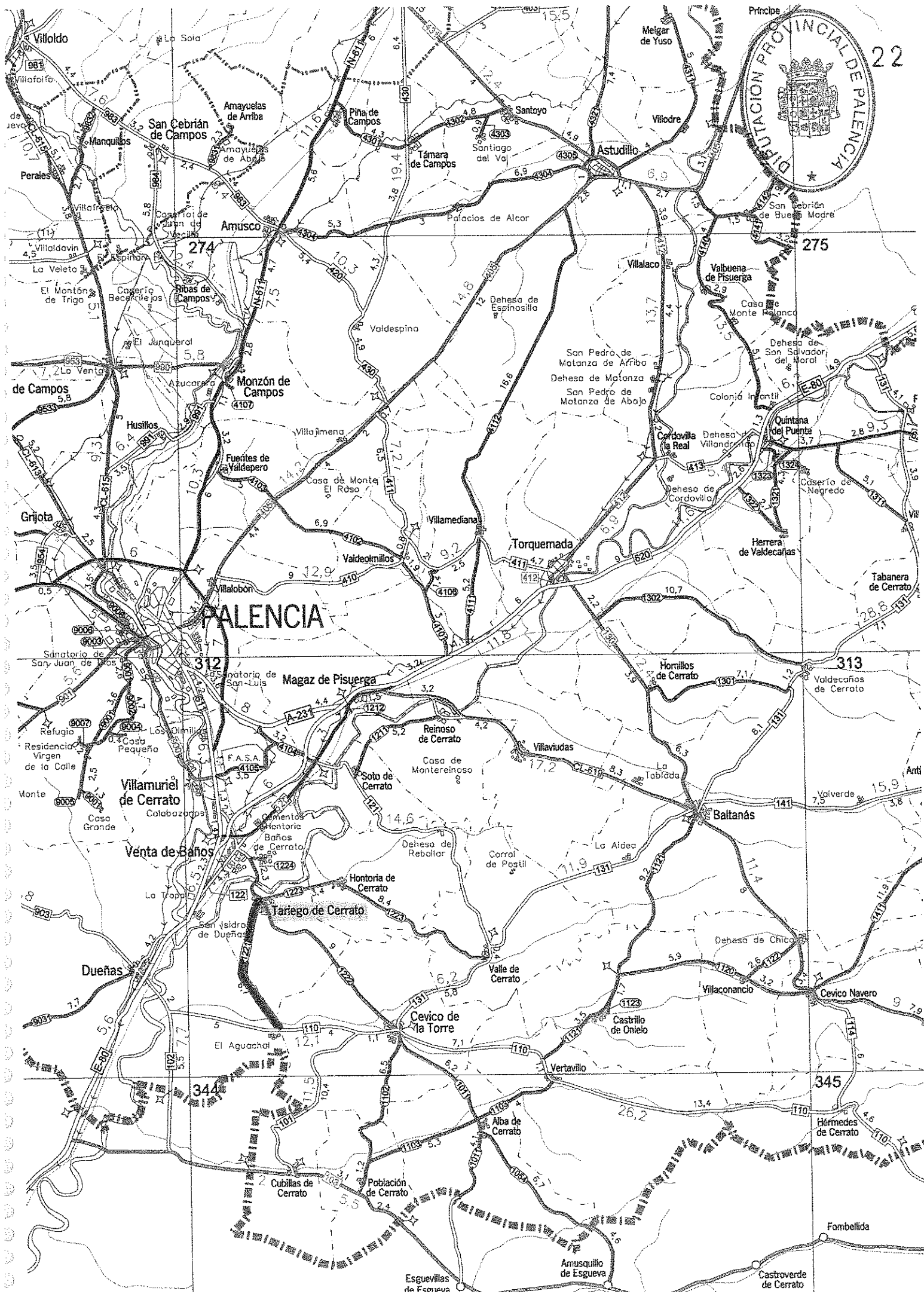
Inventario de bienes

EPÍGRAFE 1º, GRUPO 3º : CARRETERAS

Nº de orden 10º	Denominación: C.P. DE ESTACION DE FF.CC. DE MAGAZ DE PISUERGA A LA CN 620 PP - 1212		
Naturaleza:	Código contable: 201	Situación: TERMINO MUNICIPAL DE MAGAZ DE PISUERGA	
Límites: P.K. 0,000 ESTACION FF.CC. DE MAGAZ P.K. 0,232 EN EL P.K. 77,068 DE LA CN 620 (ANTIGUA)			
Longitud: 0,232 Km.		Anchura: 4,00 m – 6,00 m	
Características, construcción y estado de conservación: P.K. 0,000 A P.K. 0,232 EN R. A. ESTADO REGULAR			
Naturaleza del dominio: USO PÚBLICO		Título de propiedad:	
Signatura de la inscripción en el Registro de la propiedad:			
Tomo:	Libro:	Folio:	Finca: Inscripción:
Derechos reales constituidos a su favor:			
Derechos Reales que gravan la finca:			
Derechos personales constituidos en relación con la finca:			

Fecha de construcción:
Costo de adquisición y de las inversiones efectuadas en su mejora (letra y número): C. Construcción: 25.520 ,00 € VEINTICINCO MIL QUINIENTOS VEINTE EUROS
Valor en venta (letra y número):
Frutos y rentas que produce:
Documentación existente relativa al bien y signatura del lugar del Archivo en que obra:
Documentación adjunta: Plano descriptivo
Observaciones:
Variaciones producidas con posterioridad a la fecha de confección del inventario:





PALENCIA

The map displays a dense network of roads, with major routes like the E-80 and A-23 clearly marked. Numerous small towns and villages are labeled, including Villalaco, Torquemada, and Baltanás. The terrain is indicated by contour lines and shaded areas, showing a hilly landscape. A grid of kilometers is overlaid on the map, with numbers indicating distances between grid lines. The word 'PALENCIA' is printed in large, bold letters across the central part of the map.

**DIPUTACIÓN PROVINCIAL
DE PALENCIA**



Sello de la Corporación
rúbrica del Secretario


Inventario de bienes

EPÍGRAFE 1º, GRUPO 3º : CARRETERAS

Nº de orden 11º	Denominación: C.P. DE TARIEGO DE CERRATO A LA P 110 (EL AGUACHAL) PP - 1221	
Naturaleza:	Código contable: 201	Situación: TERMINOS MUNICIPALES DE TARIEGO DE CERRATO Y DUEÑAS
Límites: P.K. 0,000 EN EL P.K. 4,780 DE LA PP 1222 P.K. 6,700 EN EL P.K. 5,060 DE LA P 110 (ANTIGUO)		
Longitud: 6,700 Km		Anchura: 4,50 m – 6,50 m
Características, construcción y estado de conservación: P.K. 0,000 AL P.K. 6,700 EN R. A. ESTADO REGULAR		
Naturaleza del dominio: USO PÚBLICO		Título de propiedad:
Signatura de la inscripción en el Registro de la propiedad:		
Tomo:	Libro:	Folio: Finca: Inscripción:
Derechos reales constituidos a su favor:		
Derechos Reales que gravan la finca:		
Derechos personales constituidos en relación con la finca:		

Fecha de construcción:
Costo de adquisición y de las inversiones efectuadas en su mejora (letra y número): C. CONSTRUCCIÓN: 1.072.000,00 € UN MILLON SETENTA Y DOS MIL EUROS
Valor en venta (letra y número):
Frutos y rentas que produce:
Documentación existente relativa al bien y signatura del lugar del Archivo en que obra:
Documentación adjunta: Plano descriptivo
Observaciones:
Variaciones producidas con posterioridad a la fecha de confección del inventario:

**DIPUTACIÓN PROVINCIAL
DE PALENCIA**



Sello de la Corporación
rúbrica del Secretario


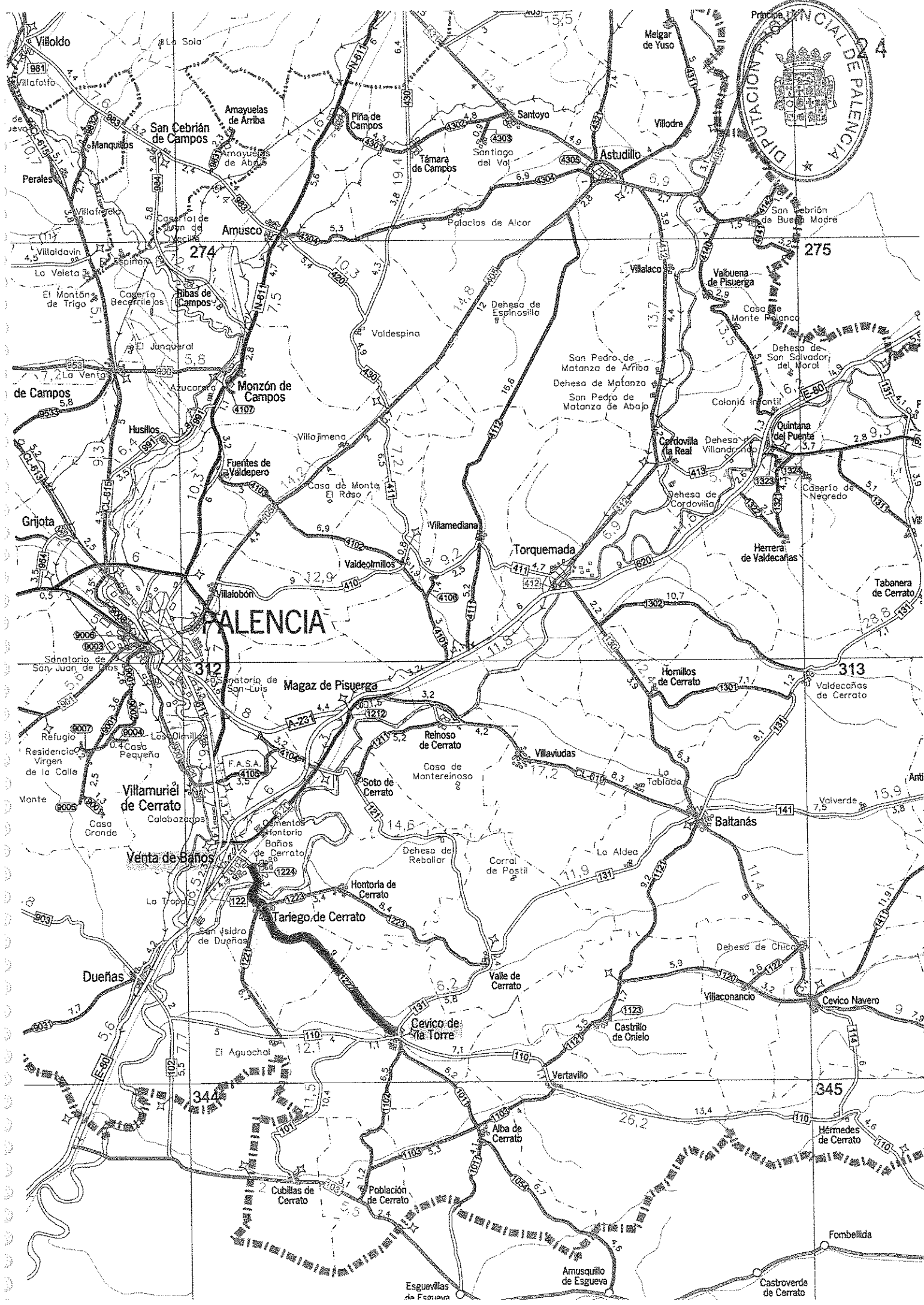
23

Inventario de bienes

EPÍGRAFE 1º, GRUPO 3º : CARRETERAS

Nº de orden 12º	Denominación: C.P. DE VENTA DE BAÑOS, POR TARIEGO DE CERRATO A CEVICO DE LA TORRE PP - 1222	
Naturaleza:	Código contable: 201	Situación: TERMINOS MUNICIPALES DE VENTA DE BAÑOS, TARIEGO Y CEVICO DE LA TORRE
Límites: P.K. 0,000 EN VENTA DE BAÑOS (CASCO URBANO) P.K. 11,399 EN EL P.K. 8,694 DE LA C.P. 110 (ANTIGUO)		
Longitud: 11,399 Km.		Anchura: 6,00 m – 8,00 m
Características, construcción y estado de conservación: P.K. 0,000 AL P.K. 11,399 EN M. B. C. ESTADO BUENO		
Naturaleza del dominio: USO PÚBLICO		Título de propiedad:
Signatura de la inscripción en el Registro de la propiedad:		
Tomo:	Libro:	Folio: Finca: Inscripción:
Derechos reales constituidos a su favor:		
Derechos Reales que gravan la finca:		
Derechos personales constituidos en relación con la finca:		

Fecha de construcción: AÑOS 1890, 1895, 1904
Costo de adquisición y de las inversiones efectuadas en su mejora (letra y número): C. CONSTRUCCIÓN: 2.393.790,00 € Dos millones trescientos noventa y tres mil setecientos noventa euros INV. MEJORAS : 180.000,00 € Ciento ochenta mil euros
Valor en venta (letra y número):
Frutos y rentas que produce:
Documentación existente relativa al bien y signatura del lugar del Archivo en que obra:
Documentación adjunta: Plano descriptivo
Observaciones:
Variaciones producidas con posterioridad a la fecha de confección del inventario:



PALENCIA

San Cebrián de Campos
Amusco
Monzón de Campos
Villamuriel de Cerrato
Tariego de Cerrato
Cevico de la Torre
Baltanás
Cevico Navero
Hérmides de Cerrato
Amusquillo de Esgueva
Castroverde de Cerrato

Villalaco
Valbuena de Pisuegra
Cardovilla (la Real)
Dehesa de Cordovilla
Dehesa de San Salvador del Morol
Dehesa de Matanzo
Dehesa de Matanzo de Abajo
Dehesa de Vilandrado
Dehesa de Chico

Villamediana
Torquemada
Villaviudas
La Aldea
La Tropa
La Aída
La Tropa
La Tropa
La Tropa


Villalobón
Villajimena
Vaidespina
Vaideolillos
Villamediana
Reinoso de Cerrato
Soto de Cerrato
Dehesa de Rebollos
Corral de Postil
Valle de Cerrato
Villacañanco
Castriño de Onielo
Vertavillo
Alba de Cerrato
Cubillas de Cerrato
Población de Cerrato
Amusquillo de Esgueva
Castroverde de Cerrato

San Pedro de Matanzo de Arriba
Dehesa de Matanzo
San Pedro de Matanzo de Abajo
Colonia Infantil
Quintana del Puente
Casero de Negrodo
Herrera de Valdecañas
Tabanera de Cerrato
Valdecañas de Cerrato
Volverde
Ante
Fombellida

Sanatorio de San Juan de Dios
Sanatorio de San Luis
Refugio
Residencia Virgen de la Calle
Casa Grande
Calabazas
San Isidro de Dueñas
El Aguachal
Cubillas de Cerrato
Población de Cerrato
Amusquillo de Esgueva
Castroverde de Cerrato

Sanatorio de San Juan de Dios
Sanatorio de San Luis
Refugio
Residencia Virgen de la Calle
Casa Grande
Calabazas
San Isidro de Dueñas
El Aguachal
Cubillas de Cerrato
Población de Cerrato
Amusquillo de Esgueva
Castroverde de Cerrato

DIPUTACIÓN PROVINCIAL DE PALENCIA



Sello de la Corporación y rúbrica del Secretario


[Handwritten signature]

Inventario de bienes

EPÍGRAFE 1º, GRUPO 3º : CARRETERAS

Nº de orden 15º	Denominación: C.P. DE HORNILLOS DE CERRATO A LA P 131 PP - 1301	
Naturaleza:	Código contable: 201	Situación: TERMINOS MUNICIPALES DE HORNILLOS Y BALTANAS
Límites: P.K. 0,000 EN EL P.K. 6,335 DE LA P 130 P.K. 7,088 EN EL P.K. 20,688 DE LA P 131 (ANTIGUO)		
Longitud: 7,088 Km.		Anchura: 4,00 m – 5,50 m
Características, construcción y estado de conservación: P.K. 0,000 A P.K. 7,088 EN R. A. ESTADO REGULAR		
Naturaleza del dominio: USO PÚBLICO		Título de propiedad:
Signatura de la inscripción en el Registro de la propiedad:		
Tomo:	Libro:	Folio: Finca: Inscripción:
Derechos reales constituidos a su favor:		
Derechos Reales que gravan la finca:		
Derechos personales constituidos en relación con la finca:		

Fecha de construcción: AÑO 1943
Costo de adquisición y de las inversiones efectuadas en su mejora (letra y número): C. CONSTRUCCIÓN: 779.680,00 € Setecientos setenta y nueve mil seiscientos ochenta euros
Valor en venta (letra y número):
Frutos y rentas que produce:
Documentación existente relativa al bien y signatura del lugar del Archivo en que obra:
Documentación adjunta: Plano descriptivo
Observaciones:
Variaciones producidas con posterioridad a la fecha de confección del inventario:

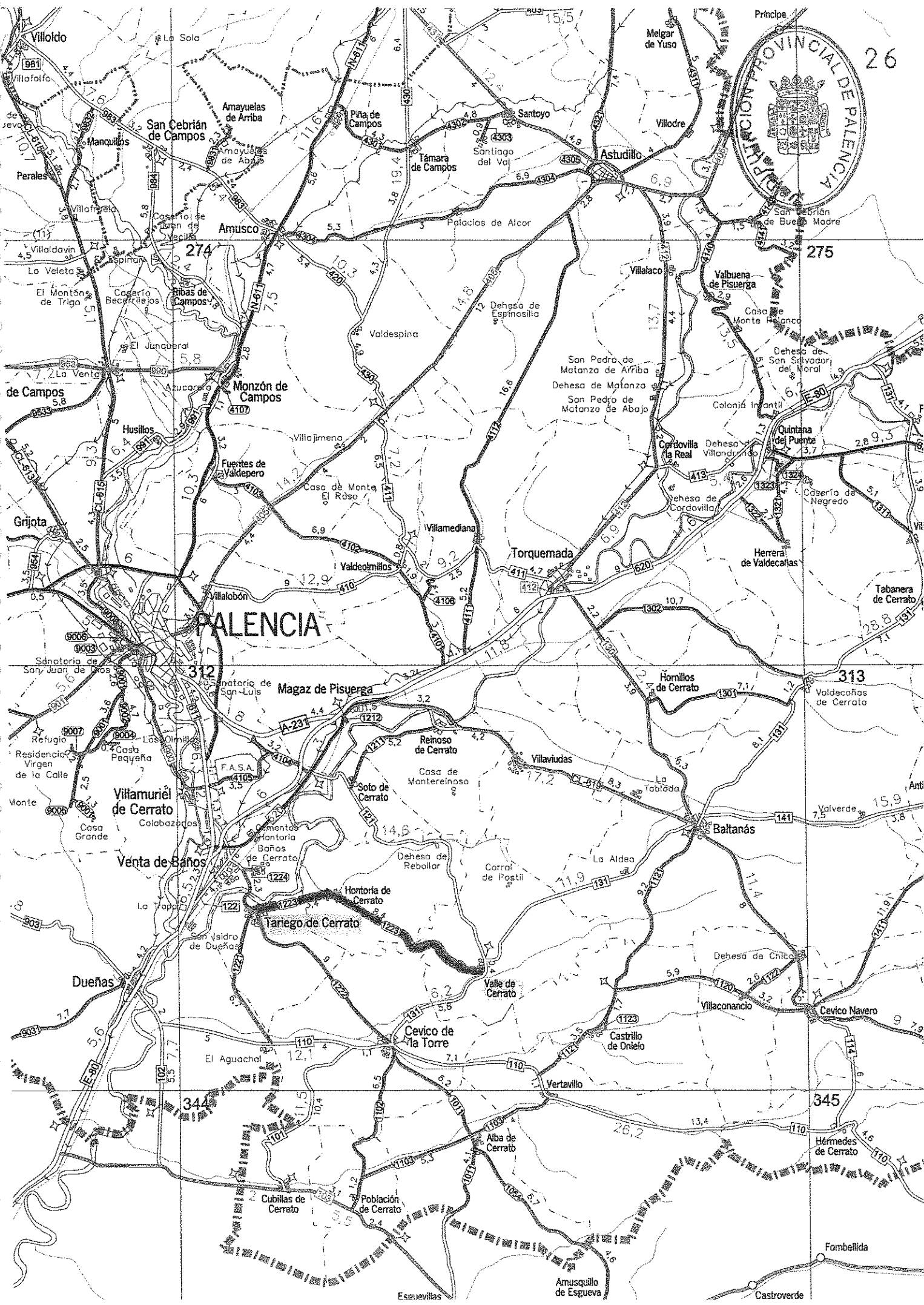


Inventario de bienes


EPÍGRAFE 1º, GRUPO 3º : CARRETERAS

Nº de orden 13º	Denominación: C.P. DE TARIEGO, POR HONTORIA A VALLE DE CERRATO PP - 1223	
Naturaleza:	Código contable: 201	Situación: TERMINOS MUNICIPALES DE TARIEGO, HONTORIA Y VALLE DE CERRATO
Límites: P.K. 0,000 EN TARIEGO DE CERRATO (CASCO URBANO) P.K. 11,230 EN EL P.K. 15,975 DE LA P 131 (ANTIGUO)		
Longitud: 11,230 Km.	Anchura: 5,00 m – 6,00 m P.K. 0,000 A P.K. 3,740 4,00 m – 5,00 m P.K. 3,740 A P.K. 6,906 6,00 m – 8,00 m P.K. 6,906 A P.K. 11,230	
Características, construcción y estado de conservación: P.K. 0,000 A P.K. 3,740 EN M. B. C. ESTADO BUENO P.K. 3,740 A P.K. 6,906 EN R. A. ESTADO REGULAR P.K. 6,906 A P.K. 11,230 EN M. B. C. ESTADO BUENO (Años 2000 AL 2004)		
Naturaleza del dominio: USO PÚBLICO	Título de propiedad:	
Signatura de la inscripción en el Registro de la propiedad:		
Tomo:	Libro:	Folio: Finca: Inscripción:
Derechos reales constituidos a su favor:		
Derechos Reales que gravan la finca:		
Derechos personales constituidos en relación con la finca:		

Fecha de construcción: AÑO 1898
Costo de adquisición y de las inversiones efectuadas en su mejora (letra y número): C. CONSTRUCCIÓN: 1.854.700,00 € Un millón ochocientos cincuenta y cuatro mil setecientos euros INV. MEJORAS: 355.000,00 € (Años 2000-2004) Trescientos cincuenta y cinco mil euros
Valor en venta (letra y número):
Frutos y rentas que produce:
Documentación existente relativa al bien y signatura del lugar del Archivo en que obra:
Documentación adjunta: Plano descriptivo
Observaciones:
Variaciones producidas con posterioridad a la fecha de confección del inventario:



**DIPUTACIÓN PROVINCIAL
DE PALENCIA**



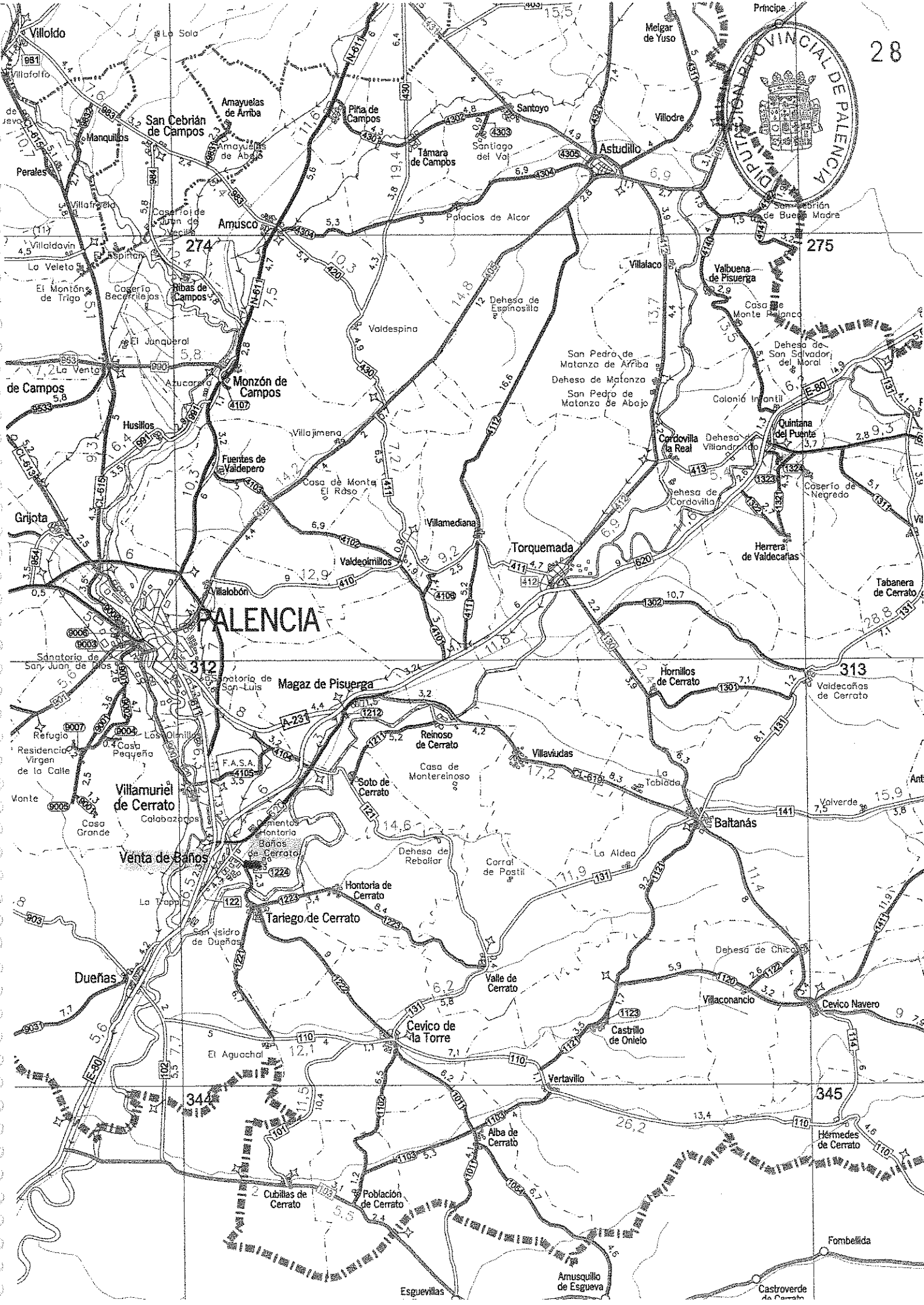
Sello de la Corporación
y rúbrica del Secretario

Inventario de bienes

EPIGRAFE 1º, GRUPO 3º : CARRETERAS

Nº de orden 14º	Denominación: C.P. BAÑOS DE CERRATO A VENTA DE BAÑOS PP -1224	
Naturaleza:	Código contable: 201	Situación: TÉRMINO MUNICIPAL DE VENTA DE BAÑOS
Límites: P.K. 0,000 EN BAÑOS DE CERRATO (BASÍLICA) P.K. 1,379 EN VENTA DE BAÑOS (PP 1222)		
Longitud: 1,379 Km.	Anchura: 6,00 m – 8,00 m	
Características, construcción y estado de conservación: P.K. 0,000 A P.K. 1,379 ESTADO BUENO ENSANCHE EN 1990		
Naturaleza del dominio: USO PÚBLICO	Título de propiedad:	
Signatura de la inscripción en el Registro de la propiedad:		
Tomo:	Libro:	Folio: Finca: Inscripción:
Derechos reales constituidos a su favor:		
Derechos Reales que gravan la finca:		
Derechos personales constituidos en relación con la finca:		

Fecha de construcción: AÑO 1990
Costo de adquisición y de las inversiones efectuadas en su mejora (letra y número): C. CONSTRUCCIÓN: 289.590,00 € Doscientos ochenta y nueve mil quinientos noventa euros
Valor en venta (letra y número): 220.640,00
Frutos y rentas que produce:
Documentación existente relativa al bien y signatura del lugar del Archivo en que obra:
Documentación adjunta: Plano descriptivo
Observaciones:
Variaciones producidas con posterioridad a la fecha de confección del inventario:



PALENCIA

274

275

Magaz de Pisuerga

Villamuriel de Cerrato

Baitanás

Venta de Baños

Tariego de Cerrato

Cevico de la Torre

345

344

Cubillas de Cerrato

Población de Cerrato

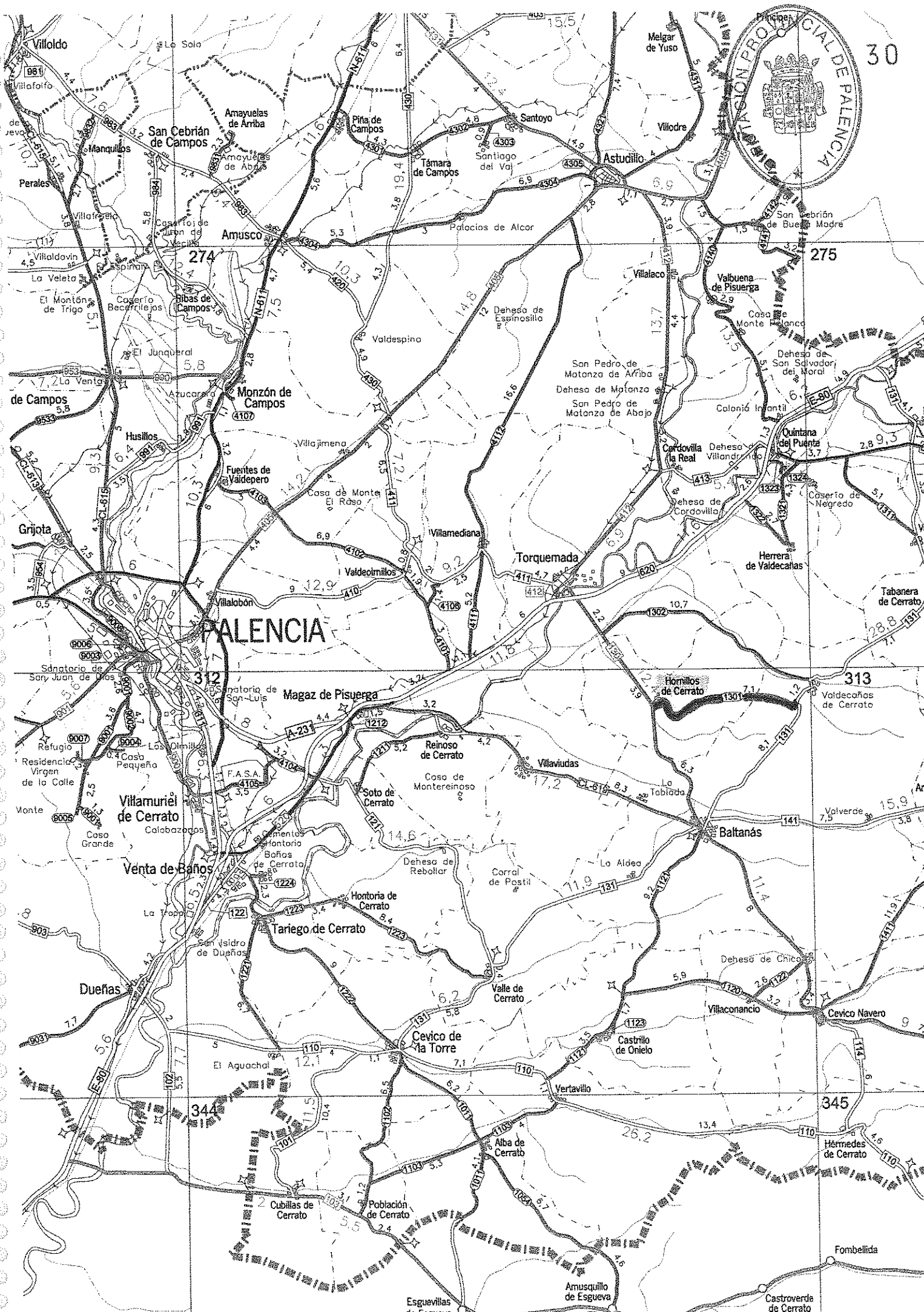
Hérmides de Cerrato

Esguevillas


Amusquillo de Esgueva

Castroverde de Campos

Fombellida



**DIPUTACIÓN PROVINCIAL
DE PALENCIA**



Sello de la Corporación
rúbrica del Secretario


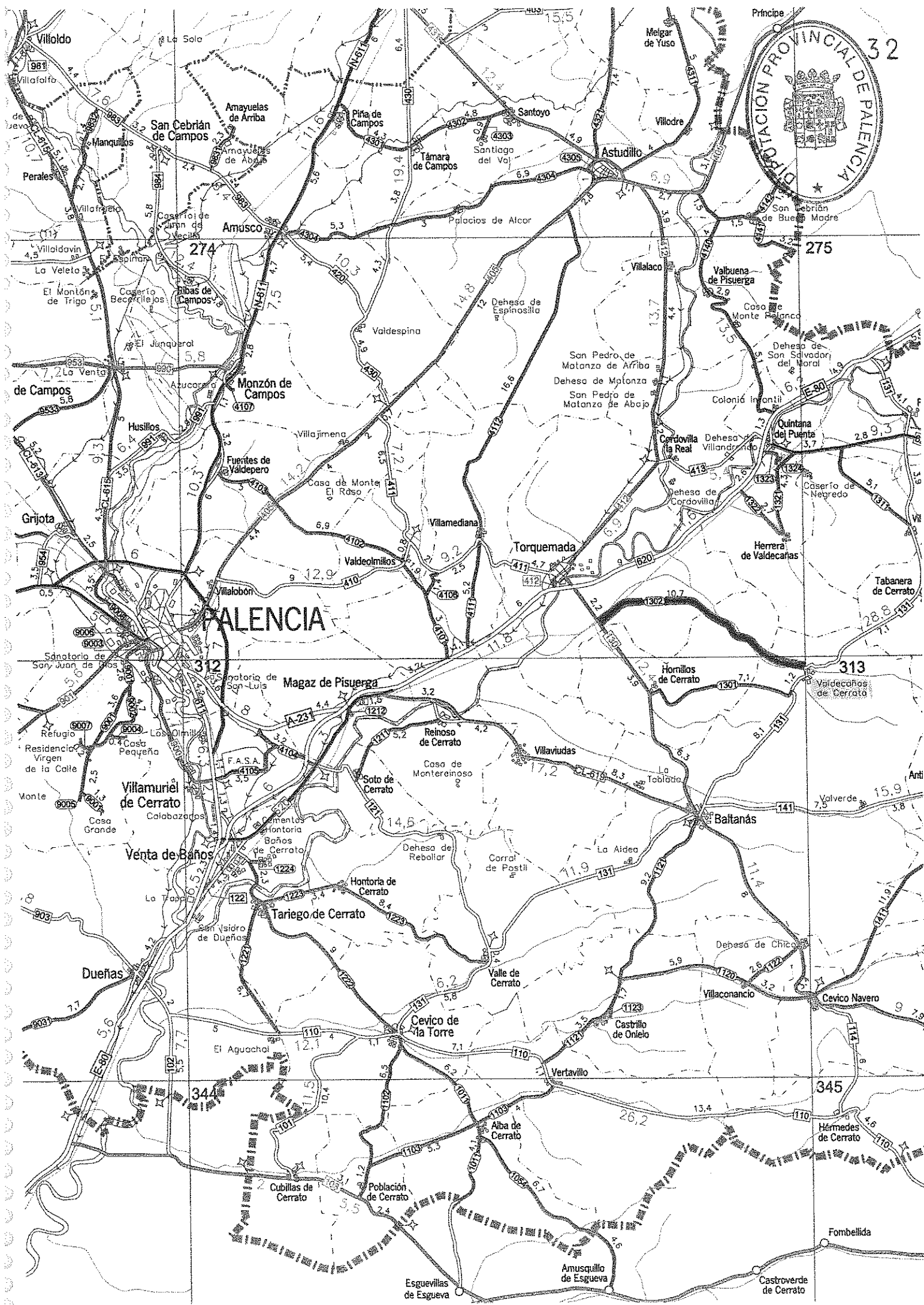
31

Inventario de bienes

EPÍGRAFE 1º, GRUPO 3º : CARRETERAS

Nº de orden 16º	Denominación: C.P. DE VALDECAÑAS DE CERRATO A LA P-130 PP - 1302	
Naturaleza:	Código contable: 201	Situación: TERMINOS MUNICIPALES DE BALTANAS, HORNILLOS DE CERRATO Y TORQUEMADA
Límites: PK 0,000 EN EL PK 19,453 DE LA P-131 (VALDECAÑAS) PK 10,962 EN EL PK 10,224 DE LA P-130		
Longitud: 10,962 Km.	Anchura: 4,00m – 6,00 m	
Características, construcción y estado de conservación: PK 0,000 ALPK 10,962 EN R. A. ESTADO REGULAR		
Naturaleza del dominio: USO PÚBLICO		Título de propiedad:
Signatura de la inscripción en el Registro de la propiedad:		
Tomo:	Libro:	Folio: Finca: Inscripción:
Derechos reales constituidos a su favor:		
Derechos Reales que gravan la finca:		
Derechos personales constituidos en relación con la finca:		

Fecha de construcción: AÑOS 1946 - 1947
Costo de adquisición y de las inversiones efectuadas en su mejora (letra y número): C. CONSTRUCCIÓN: 1.205.820,00 € Un millón doscientos cinco mil ochocientos veinte euros
Valor en venta (letra y número):
Frutos y rentas que produce:
Documentación existente relativa al bien y signatura del lugar del Archivo en que obra:
Documentación adjunta: Plano descriptivo
Observaciones:
Variaciones producidas con posterioridad a la fecha de confección del inventario:



PALENCIA

275

Magaz de Pisuerga

Villamuriel de Cerrato

Venta de Baños

Tariego de Cerrato

Cevico de la Torre

Baitanás

Cevico Navero

345

Cubillas de Cerrato

Población de Cerrato

Aiba de Cerrato


Amusquillo de Esgueva

Castroverde de Cerrato

Esguevilas de Esgueva

Fombellida

**DIPUTACIÓN PROVINCIAL
DE PALENCIA**



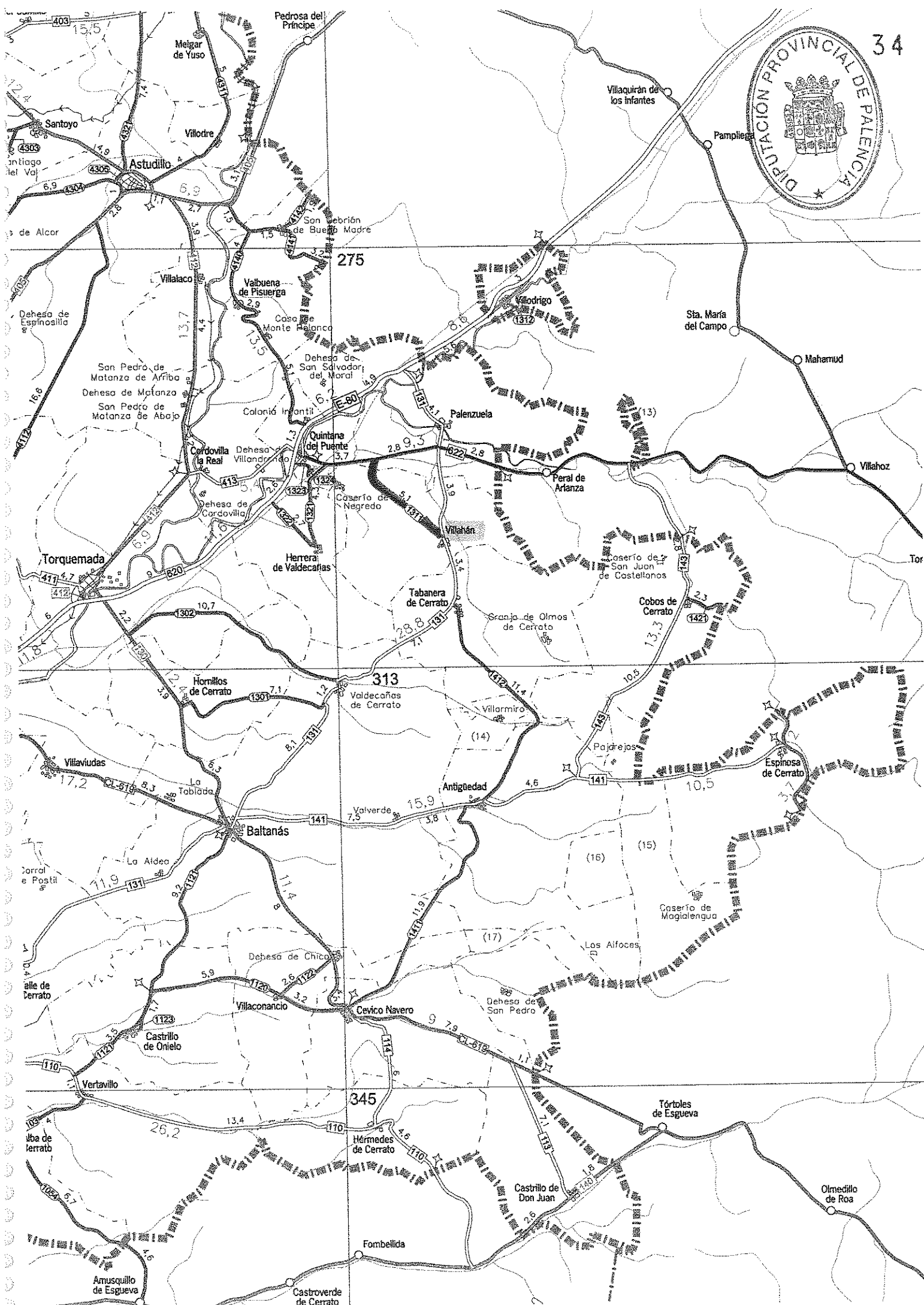

Sello de la Corporación
y rúbrica del Secretario

Inventario de bienes


EPÍGRAFE 1º, GRUPO 3º : CARRETERAS

Nº de orden 17º	Denominación: C.P. DE VILLAHÁN A LA CN - 622 PP - 1311		
Naturaleza:	Código contable: 201	Situación: TÉRMINOS MUNICIPALES DE VILLAHÁN Y PALENZUELA	
Límites: PK 0,000 EN EL PK 9,052 DE LA P - 131 (VILLAHAN) PK 5,016 EN EL PK 85,638 DE CN - 622 (ANTIGUO)			
Longitud: 5,016 Km.		Anchura: 5,00 m - 7,00 m	
Características, construcción y estado de conservación: PK 0,000 AL PK 5,016 EN M. B. C. ESTADO BUENO			
Naturaleza del dominio: USO PÚBLICO		Título de propiedad:	
Signatura de la inscripción en el Registro de la propiedad:			
Tomo:	Libro:	Folio:	Finca: Inscripción:
Derechos reales constituidos a su favor:			
Derechos Reales que gravan la finca:			
Derechos personales constituidos en relación con la finca:			

Fecha de construcción: AÑO 1889 ENSANCHE 1994
Costo de adquisición y de las inversiones efectuadas en su mejora (letra y número): C. CONSTRUCCIÓN: 802.560,00 € Ochocientos dos mil quinientos sesenta euros
Valor en venta (letra y número):
Frutos y rentas que produce:
Documentación existente relativa al bien y signatura del lugar del Archivo en que obra:
Documentación adjunta: Plano descriptivo
Observaciones:
Variaciones producidas con posterioridad a la fecha de confección del inventario:



**DIPUTACIÓN PROVINCIAL
DE PALENCIA**



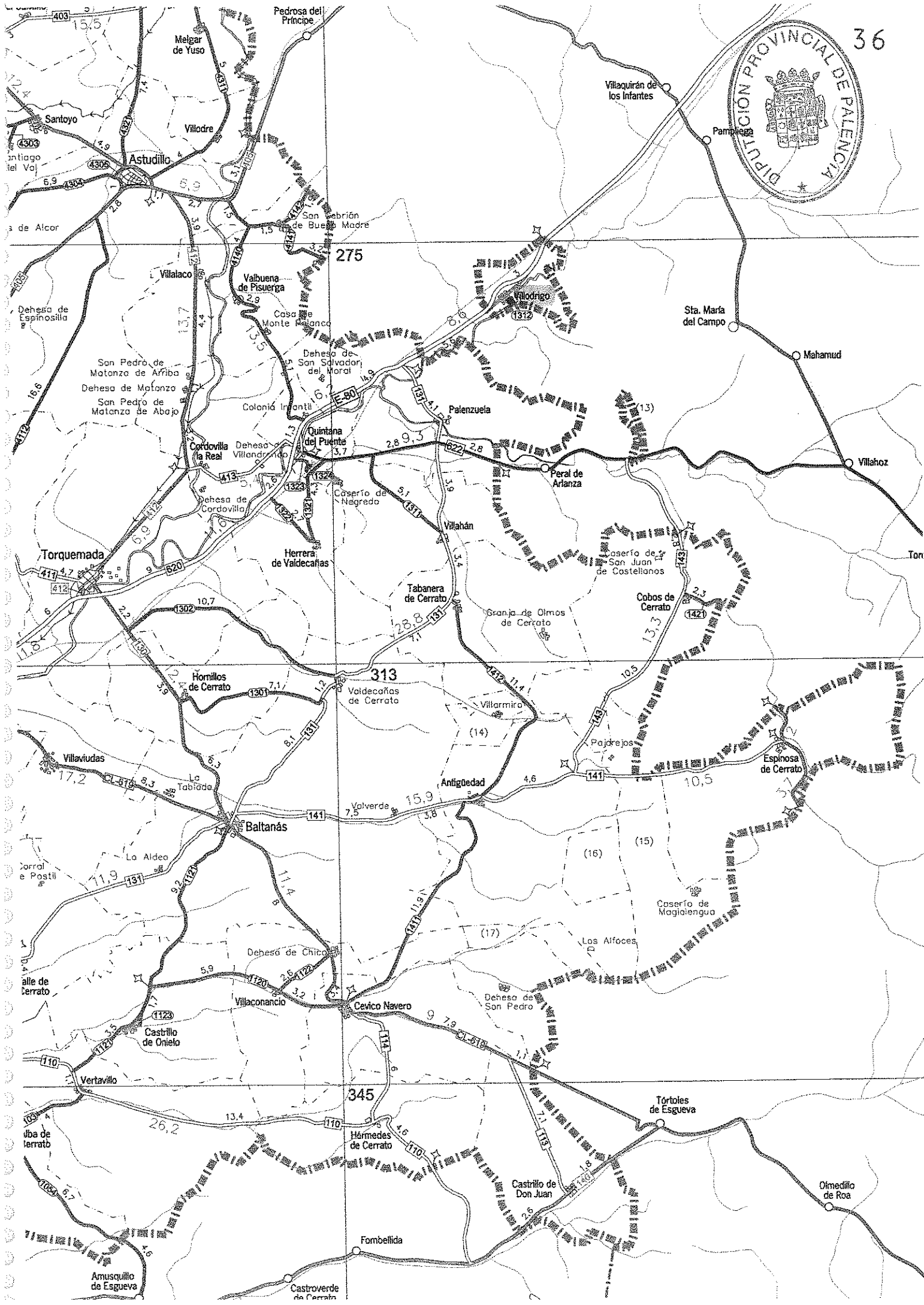

Sello de la Corporación
y rúbrica del Secretario

Inventario de bienes

EPÍGRAFE 1º, GRUPO 3º : CARRETERAS

Nº de orden 18º	Denominación: C. P. DE ACCESO AL PUENTE DE VILLODRIGO PP - 1312		
Naturaleza:	Código contable: 201	Situación: TERMINO MUNICIPAL DE VILLODRIGO	
Límites: PK 0,000 EN EL PK 41,520 DE LA ANTIGUA CN - 620 PK 0,095 PASADO EL PUENTE SOBRE EL RIO ARLANZON			
Longitud: 0,095 Km.		Anchura: 4,50 m – 5,50 m	
Características, construcción y estado de conservación: PK 0,000 AL PK 0,095 EN R. A. ESTADO REGULAR			
Naturaleza del dominio: USO PÚBLICO		Título de propiedad:	
Signatura de la inscripción en el Registro de la propiedad:			
Tomo:	Libro:	Folio:	Finca: Inscripción:
Derechos reales constituidos a su favor:			
Derechos Reales que gravan la finca:			
Derechos personales constituidos en relación con la finca:			

Fecha de construcción: AÑO 1865 REPARACIONES Y ENSANCHE: 1911, 1920, 1929
Costo de adquisición y de las inversiones efectuadas en su mejora (letra y número): C. CONSTRUCCIÓN: 15.200,00 € Quince mil doscientos euros
Valor en venta (letra y número):
Frutos y rentas que produce:
Documentación existente relativa al bien y signatura del lugar del Archivo en que obra:
Documentación adjunta: Plano descriptivo
Observaciones:
Variaciones producidas con posterioridad a la fecha de confección del inventario:



Pedrosa del Príncipe

Melgar de Yuso

Villaquirán de los Infantes

Pampliega

Sta. María del Campo

Mahamud

Villahoz

Tor

275

313

345

Santoyo

Villodre

Astudillo

Valbuena de Pisuerga

Vilodrigo

Villalaco

Casa de Monte Palanca

Dehesa de San Salvador del Moral

Palenzuela

(13)

Peral de Arlanza

Dehesa de Espinosilla

San Pedro de Matanza de Arriba

Dehesa de Matanza

San Pedro de Matanza de Abajo

Colonia Infantil

Quintana del Puente

Caserío de Negrado

Villabán

Caserío de San Juan de Castellanos

Torquemada

Herrera de Valdecañas

Tabanera de Cerrato

Granja de Olmos de Cerrato

Cobos de Cerrato

Hornillos de Cerrato

Valdecañas de Cerrato

Villarmiro

Pajarejos

Espinosa de Cerrato

Villavidas

Tablada

Antigüedad

Valverde

Baltanás

(14)

(15)

(16)

(17)

(18)

(19)

(20)

(21)

(22)

(23)

(24)

(25)

(26)

(27)

(28)

(29)

(30)

Cerro de Postil

La Aldea

Alde de Cerrato

Dehesa de Chico

Villaconancio

Cevico Navero

Dehesa de San Pedro

Caserío de Magaiengua

Los Alfoces

Castriño de Onieo

Vertavillo

Tórtoles de Esgueva

Aldea de Ferratb

Hérmides de Cerrato

Castriño de Don Juan


Omedillo de Roa

Fombellida

Amusquito de Esgueva

Castroverde de Cerrato

**DIPUTACIÓN PROVINCIAL
DE PALENCIA**



Sello de la Corporación
rúbrica del Secretario

Inventario de bienes

EPÍGRAFE 1º, GRUPO 3º : CARRETERAS

Nº de orden 19º	Denominación: C.P. DE HERRERA DE VALDECAÑAS A LA CN - 622 PP -1321	
Naturaleza:	Código contable: 201	Situación: TÉRMINOS MUNICIPALES DE HERRERA DE VALDECAÑAS Y QUINTANA DEL PUENTE
Límites: PK 0,000 EN HERRERA DE VALDECAÑAS (CASCO URBANO) PK 4,300 EN EL PK 56,010 DE LA CN -622 (ANTIGUA)		
Longitud: 4,300 Km.	Anchura: 4,00 m. – 6,00 m. PK 0,000 A PK 3,097 6,50 m. – 7,50 m. PK 3,097 A PK 4,300	
Características, construcción y estado de conservación: PK 0,000 AL PK 4,300 EN R. A. ESTADO BUENO		
Naturaleza del dominio: USO PÚBLICO		Título de propiedad:
Signatura de la inscripción en el Registro de la propiedad:		
Tomo:	Libro:	Folio: Finca: Inscripción:
Derechos reales constituidos a su favor:		
Derechos Reales que gravan la finca:		
Derechos personales constituidos en relación con la finca:		

Fecha de construcción:

Costo de adquisición y de las inversiones efectuadas en su mejora (letra y número):
C. CONSTRUCCIÓN: 593.300,00 €
Quinientos noventa y tres mil trescientos euros

Valor en venta (letra y número):

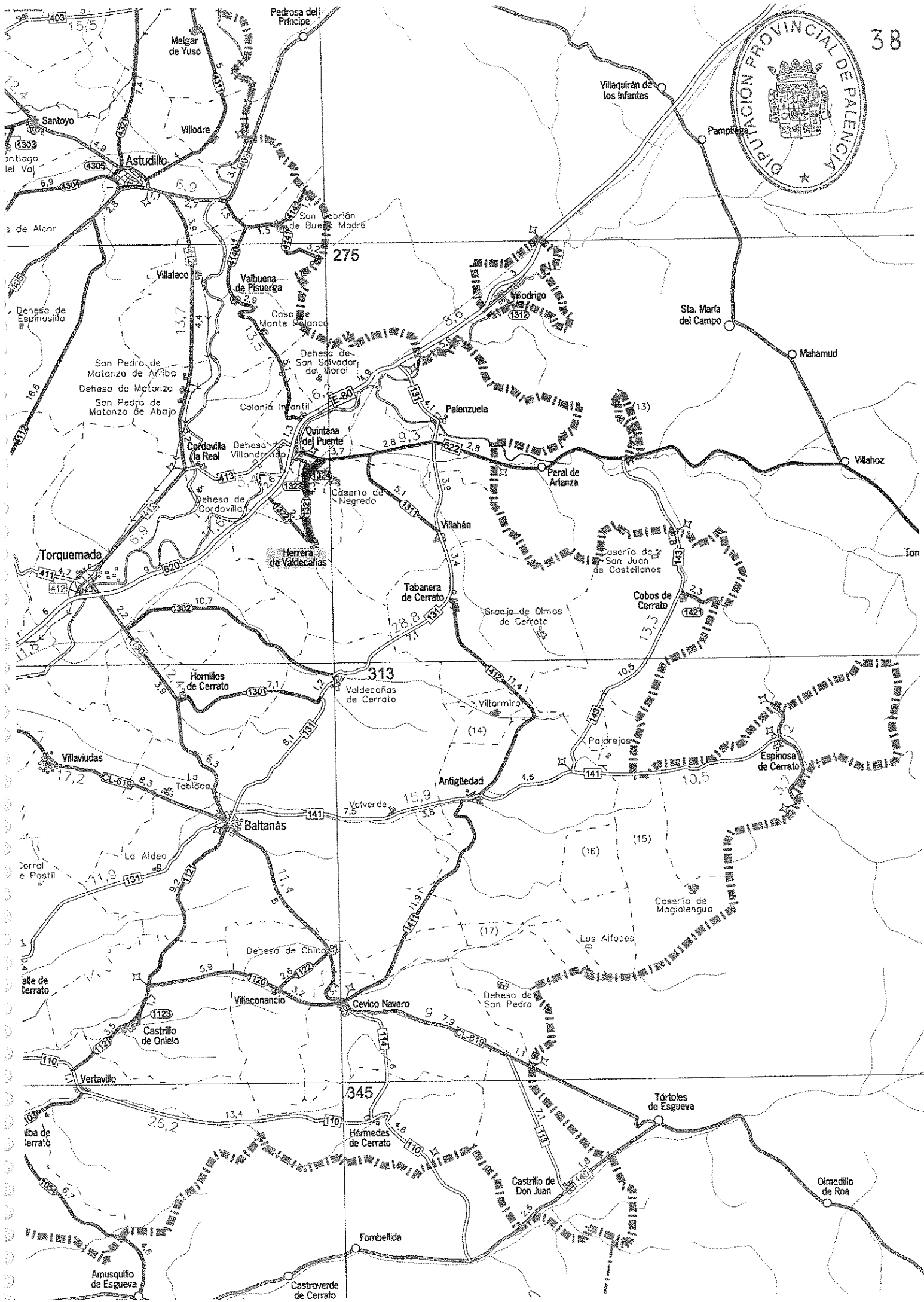

Frutos y rentas que produce:

Documentación existente relativa al bien y signatura del lugar del Archivo en que obra:


Documentación adjunta:
Plano descriptivo

Observaciones:

Variaciones producidas con posterioridad a la fecha de confección del inventario:



**DIPUTACIÓN PROVINCIAL
DE PALENCIA**



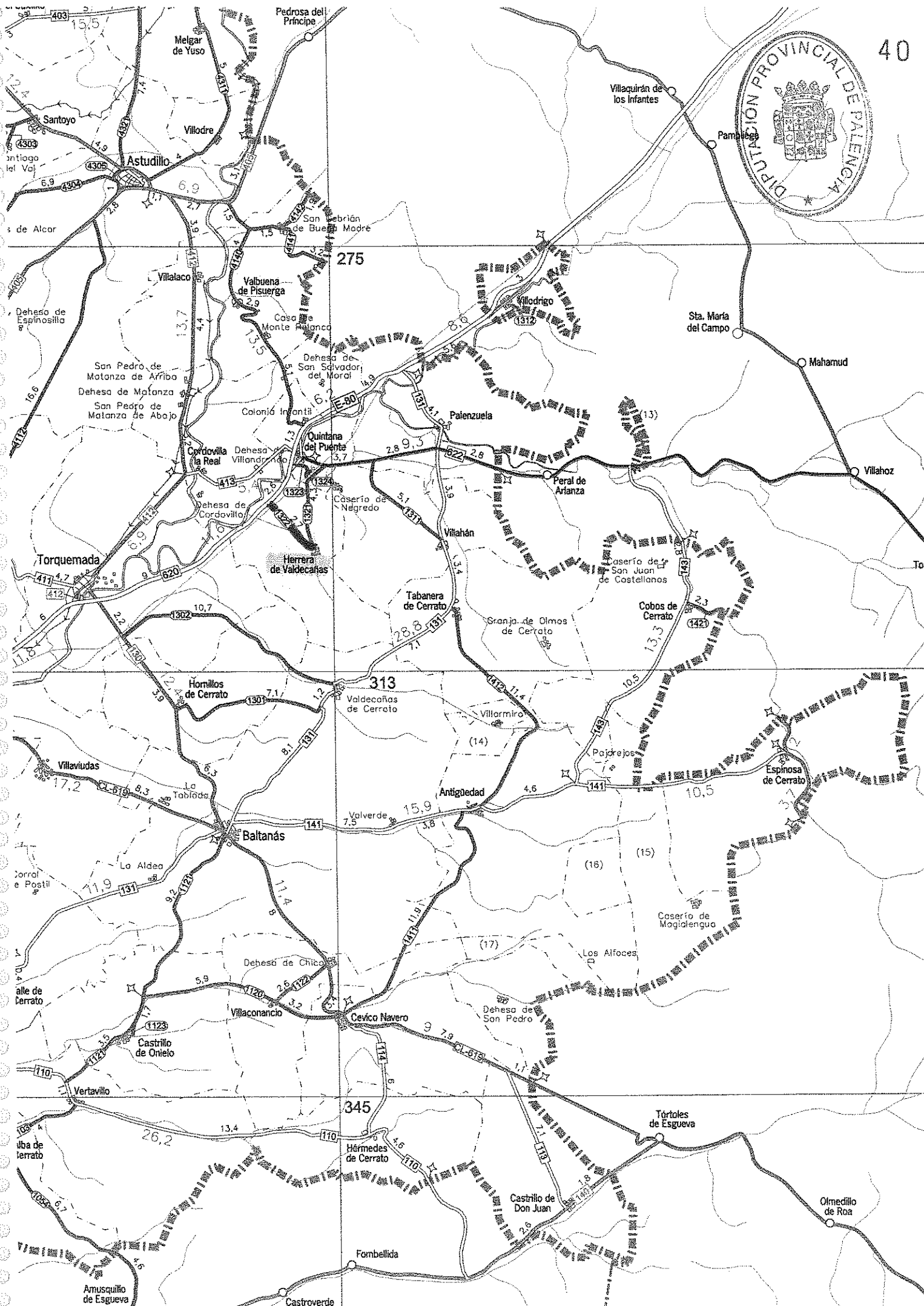
Sello de la Corporación
Grúbrica del Secretario

Inventario de bienes

EPIGRAFE 1º, GRUPO 3º : CARRETERAS

<p>Nº de orden 20º</p>	<p>Denominación: C.P. DE HERRERA DE VALDECAÑAS A LA CN - 620 PP - 1322</p>	
<p>Naturaleza:</p>	<p>Código contable: 201</p>	<p>Situación: TERMINO MUNICIPAL DE HERRERA DE VALDECAÑAS</p>
<p>Límites: PK 0,000 EN HERRERA DE VALDECAÑAS (CASCO URBANO) PK 2,540 EN EL PK 56,010 (ANTIGUA CN 620)</p>		
<p>Longitud: 2,540 Km.</p>	<p>Anchura: 6,00 m. – 8,00 m.</p>	
<p>Características, construcción y estado de conservación: PK 0,000 AL PK 2,540 EN M. C. B. ESTADO BUENO CONSTRUCCIÓN AÑO 1986 (ENSANCHE)</p>		
<p>Naturaleza del dominio: USO PÚBLICO</p>	<p>Título de propiedad:</p>	
<p>Signatura de la inscripción en el Registro de la propiedad: Tomo: Libro: Folio: Finca: Inscripción:</p>		
<p>Derechos reales constituidos a su favor:</p>		
<p>Derechos Reales que gravan la finca:</p>		
<p>Derechos personales constituidos en relación con la finca:</p>		

Fecha de construcción: AÑO 1986 (ENSANCHE)
Costo de adquisición y de las inversiones efectuadas en su mejora (letra y número): C. CONSTRUCCIÓN: 533.400,00 € Quinientos treinta y tres mil cuatrocientos euros
Valor en venta (letra y número):
Frutos y rentas que produce:
Documentación existente relativa al bien y signatura del lugar del Archivo en que obra:
Documentación adjunta: Plano descriptivo
Observaciones:
Variaciones producidas con posterioridad a la fecha de confección del inventario:



275

313

345

Melgar de Yuso

Villadre

Astudillo

Villalaco

Valbuena de Pisuerga

San Pedro de Matanza de Arriba

Dehesa de Matanza

San Pedro de Matanza de Abojo

Cardovilla la Real

Torquemada

Herrera de Valdecañas

Hornillos de Cerrato

Villaviudas

La Tablada

Baltanás

La Aldea

Dehesa de Chicho

Villaconancio

Castriño de Onielo

Vertavillo

Aldea de Cerrato

Castriño de Onielo

Amusquillo de Esgueva

Castroverde de Cerrato

Fombellida

Hérmedes de Cerrato

Castriño de Don Juan

Olmedillo de Roa

Pedrosa del Príncipe

San Sebastián de Buelna

San Sebastián de Buelna Madre

Valbuena de Pisuerga

Casa de Monte Pulanco

Dehesa de San Salvador del Moral

Colonia Infantil

Quintana del Puente

Dehesa de Cardovilla

Dehesa de Villandriado

Caserio de Nágredo

Villahán

Tabanera de Cerrato

Valdecañas de Cerrato

Villarmiro

Antigüedad

Valverde

Cevico Navero

Dehesa de San Pedro

Dehesa de Magalengua

Los Alfofos

Dehesa de San Pedro

Dehesa de San Pedro

Dehesa de San Pedro

Dehesa de San Pedro

Dehesa de San Pedro

Dehesa de San Pedro

Dehesa de San Pedro

Dehesa de San Pedro

Dehesa de San Pedro

Dehesa de San Pedro

Dehesa de San Pedro

Dehesa de San Pedro

Dehesa de San Pedro

Dehesa de San Pedro

Dehesa de San Pedro

Dehesa de San Pedro

Dehesa de San Pedro

Dehesa de San Pedro

Villacuadrín de los Infantes

Pampliega

Sta. María del Campo

Mahamud

Villahoz

Peral de Arianza

Cobos de Cerrato

Granja de Olmos de Cerrato

Villarmiro

Pajorejos

Antigüedad

Valverde

Cevico Navero

Dehesa de San Pedro

Dehesa de Magalengua

Los Alfofos

Dehesa de San Pedro

Dehesa de San Pedro

Dehesa de San Pedro

Dehesa de San Pedro

Dehesa de San Pedro

Dehesa de San Pedro


Dehesa de San Pedro

Dehesa de San Pedro

Tortoles de Esgueva

Olmedillo de Roa

**DIPUTACIÓN PROVINCIAL
DE PALENCIA**



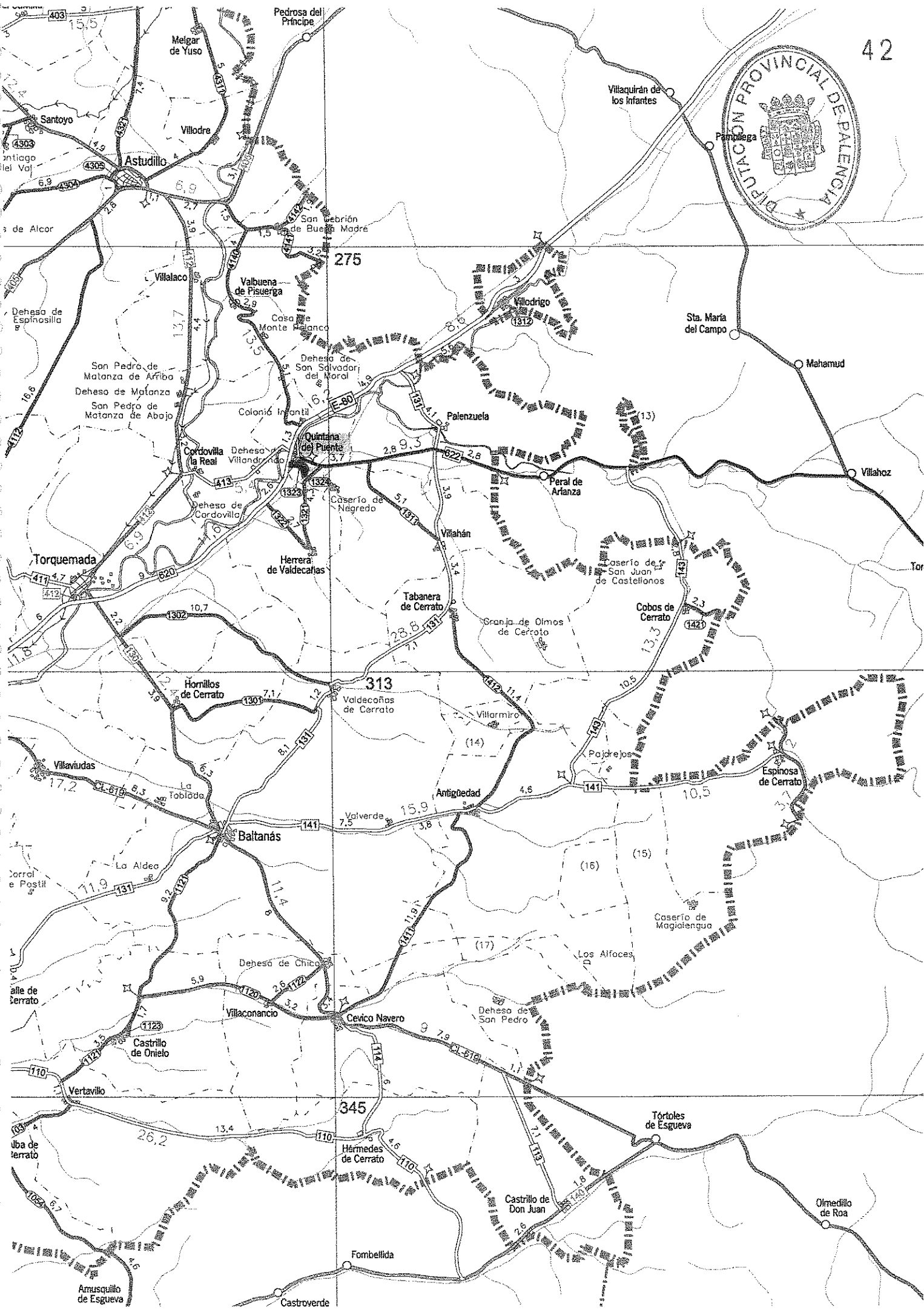
Sello de la Corporación
y rúbrica del Secretario

Inventario de bienes

EPÍGRAFE 1º, GRUPO 3º : CARRETERAS

Nº de orden 21º	Denominación: C.P. DE QUINTANA DEL PUENTE A LA ESTACION DE FF.CC. PP - 1323	
Naturaleza:	Código contable: 201	Situación: TERMINO MUNICIPAL DE QUINTANA DEL PUENTE
Límites: PK 0,000 EN QUINTANA DEL PUENTE (CASCO URBANO) PK 1,148 EN EL PK 0,136 DE LA PP- 1324		
Longitud: 1,148 Km.		Anchura: 4,00 m. – 5,50 m.
Características, construcción y estado de conservación: PK 0,000 AL PK 1,148 EN R. A. ESTADO REGULAR		
Naturaleza del dominio: USO PÚBLICO		Título de propiedad:
Signatura de la inscripción en el Registro de la propiedad:		
Tomo:	Libro:	Folio: Finca: Inscripción:
Derechos reales constituidos a su favor:		
Derechos Reales que gravan la finca:		
Derechos personales constituidos en relación con la finca:		

Fecha de construcción: AÑO 1928
Costo de adquisición y de las inversiones efectuadas en su mejora (letra y número): C. CONSTRUCCIÓN: 126.280,00 € Ciento veintiséis mil doscientos ochenta euros
Valor en venta (letra y número):
Frutos y rentas que produce:
Documentación existente relativa al bien y signatura del lugar del Archivo en que obra:
Documentación adjunta: Plano descriptivo
Observaciones:
Variaciones producidas con posterioridad a la fecha de confección del inventario:



Pedrosa del Príncipe

Meigar de Yuso

Villaquirán de los Infantes

Pampliega

Sta. María del Campo

Mahamud

Villahoz

Tor

275

313

345

(15)

(16)

(17)

Amusquillo de Esgueva

Castroverde

Fombellida

Castrillo de Don Juan

Tórtolas de Esgueva

Olmédillo de Roa

Uba de Terrato

Vertavillo

Castrillo de Onielo

Villacónancio

Cívico Navero

Dehesa de San Pedro

Los Alfoces

Caserío de Magalangua

Espinosa de Cerrato

Cobos de Cerrato

Granja de Omos de Cerrato

Tabanera de Cerrato

Villahán

Caserío de Negrodo

Dehesa de Cordovilla

Dehesa de Villandrado

Dehesa de Matanza de Abojo

Dehesa de Matanza de Arriba

Colonia Infantil

Dehesa de San Salvador del Moral

Casa de Monte Alanco

Valbuena de Pisuegra

Villalaco


Dehesa de Espinosilla

de Alcor

Santoyo

Villodre

**DIPUTACIÓN PROVINCIAL
DE PALENCIA**



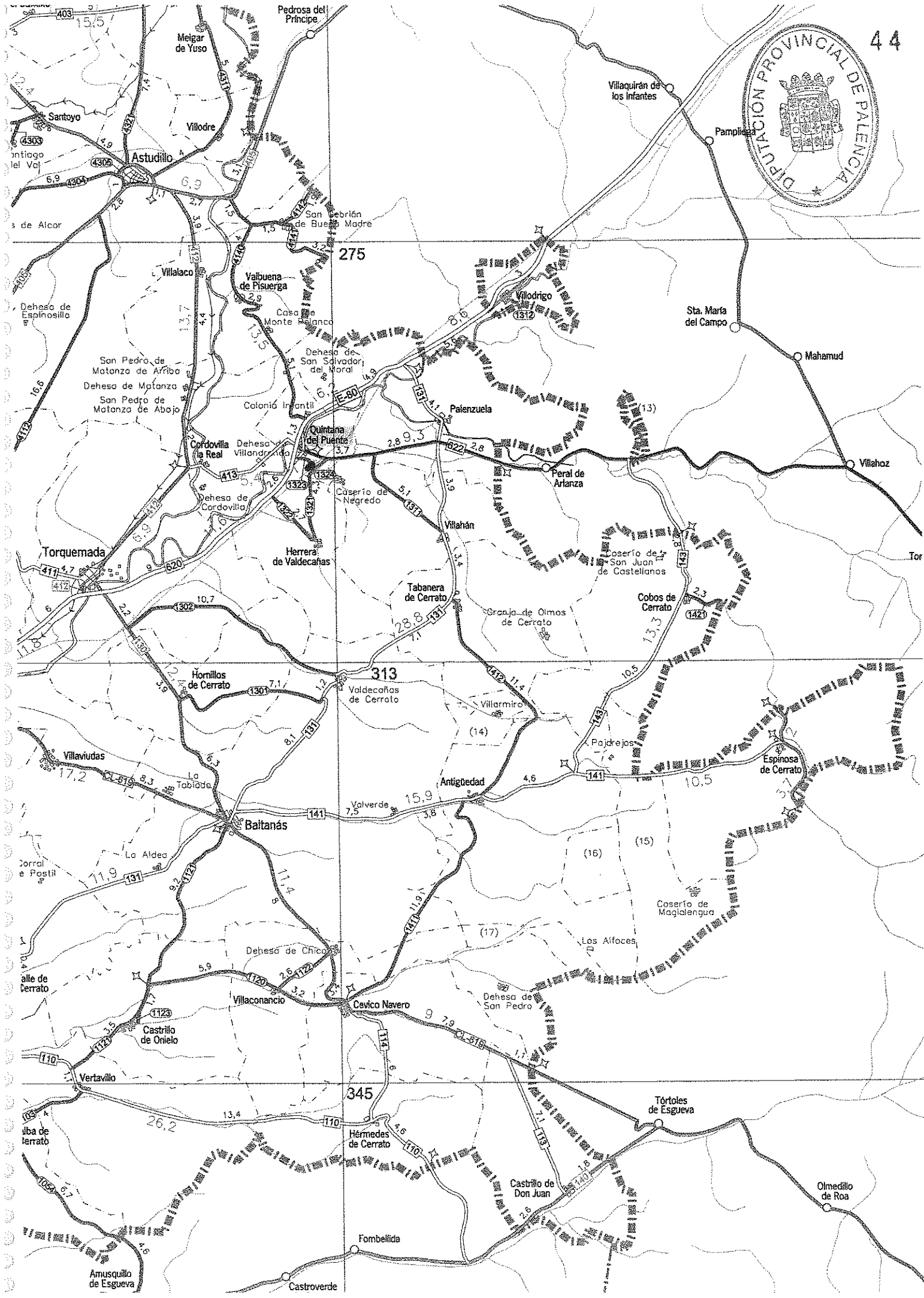

Sello de la Corporación
rúbrica del Secretario

Inventario de bienes

EPÍGRAFE 1º, GRUPO 3º : CARRETERAS

Nº de orden 22º	Denominación: C.P. DE ESTACION FF.CC. DE QUINTANA DEL PUENTE A LA PP- 1323 PP - 1324	
Naturaleza:	Código contable: 201	Situación: TÉRMINO MUNICIPAL DE QUINTANA DEL PUENTE
Límites: PK. 0,000 EN LA ESTACION DE FF.CC. PK 0,136 EN EL PK 1,148 DE LA PP 1323		
Longitud: 0,136 Km.		Anchura: 4,00 m. – 5,00 m.
Características, construcción y estado de conservación: PK 0,000 AL PK 0,136 EN R. A. ESTADO BUENO		
Naturaleza del dominio: USO PÚBLICO		Título de propiedad:
Signatura de la inscripción en el Registro de la propiedad:		
Tomó:	Libro:	Folio: Finca: Inscripción:
Derechos reales constituidos a su favor:		
Derechos Reales que gravan la finca:		
Derechos personales constituidos en relación con la finca:		

Fecha de construcción: AÑO 1928
Costo de adquisición y de las inversiones efectuadas en su mejora (letra y número): C. CONSTRUCCIÓN: 14.960,00 € Catorce mil novecientos sesenta euros
Valor en venta (letra y número):
Frutos y rentas que produce:
Documentación existente relativa al bien y signatura del lugar del Archivo en que obra:
Documentación adjunta: Plano descriptivo
Observaciones:
Variaciones producidas con posterioridad a la fecha de confección del inventario:



403 15,5

4303 4,9

4306 6,9

10,6

13,7

10,7

11,8

11,9

11,9

11,9

11,9

11,9

11,9

11,9

11,9

11,9

11,9

11,9

11,9

11,9

11,9

11,9

11,9

11,9

15,5

15,5

15,5

15,5

15,5

15,5

15,5

15,5

15,5

15,5

15,5

15,5

15,5

15,5

15,5

15,5

15,5

15,5

15,5

15,5

15,5

15,5

15,5

15,5

15,5

15,5

15,5

15,5

15,5

15,5

15,5

15,5

15,5

15,5

15,5

15,5

15,5

15,5

15,5

15,5

15,5

15,5

15,5

15,5

15,5

15,5

15,5

15,5

15,5

15,5

15,5

15,5

15,5

15,5

15,5

15,5

15,5

15,5

15,5

15,5

15,5

15,5

15,5

15,5

15,5

15,5

15,5

15,5

15,5

15,5

15,5

15,5

15,5

15,5

15,5

15,5

15,5

15,5

15,5

15,5

15,5

15,5

15,5

15,5

15,5

15,5

15,5

15,5

15,5

15,5

15,5

15,5

15,5

15,5

15,5

15,5

15,5

15,5

15,5

15,5

15,5

15,5

15,5

15,5

15,5

15,5

15,5

15,5

15,5

15,5

15,5

15,5

15,5

15,5

15,5

15,5

15,5

15,5

15,5

15,5

15,5

15,5

15,5

15,5

15,5

15,5

15,5

15,5

15,5

15,5

15,5

15,5

15,5

15,5

15,5

15,5

15,5

15,5

15,5

15,5

15,5

15,5

15,5

15,5

15,5

15,5

15,5

15,5

15,5

15,5

15,5

15,5

15,5

15,5

15,5

15,5

15,5

15,5

15,5

15,5

15,5

15,5

15,5

15,5

15,5

15,5

15,5

15,5

275

313

345

Amusquillo de Esgueva

Castroverde

Fornbellida

Hérmides de Cerrato

Castro de Don Juan

Tórtoles de Esgueva

Olmedillo de Roa

Vertavillo

Castro de Onielo

Castro de Onielo

Vertavillo

Castro de Onielo

Vertavillo

Castro de Onielo

Vertavillo

Castroverde

Castroverde

Castroverde

Castroverde

Castroverde

Castroverde

Castroverde

Castroverde

Castroverde

Castroverde

Castroverde

Castroverde

Castroverde

Castroverde

Castroverde

Castroverde

Castroverde

Castroverde

Castroverde

Castroverde

Castroverde

Castroverde

Castroverde

Castroverde

Castroverde

Castroverde

Castroverde

Castroverde

Castroverde

Castroverde

Castroverde

Castroverde

Castroverde

Castroverde

Castroverde

Castroverde

Castroverde

Castroverde

Castroverde

Castroverde

Castroverde

Castroverde

Castroverde

Castroverde

Castroverde


Castroverde

Castroverde

Castroverde

Castroverde

**DIPUTACIÓN PROVINCIAL
DE PALENCIA**



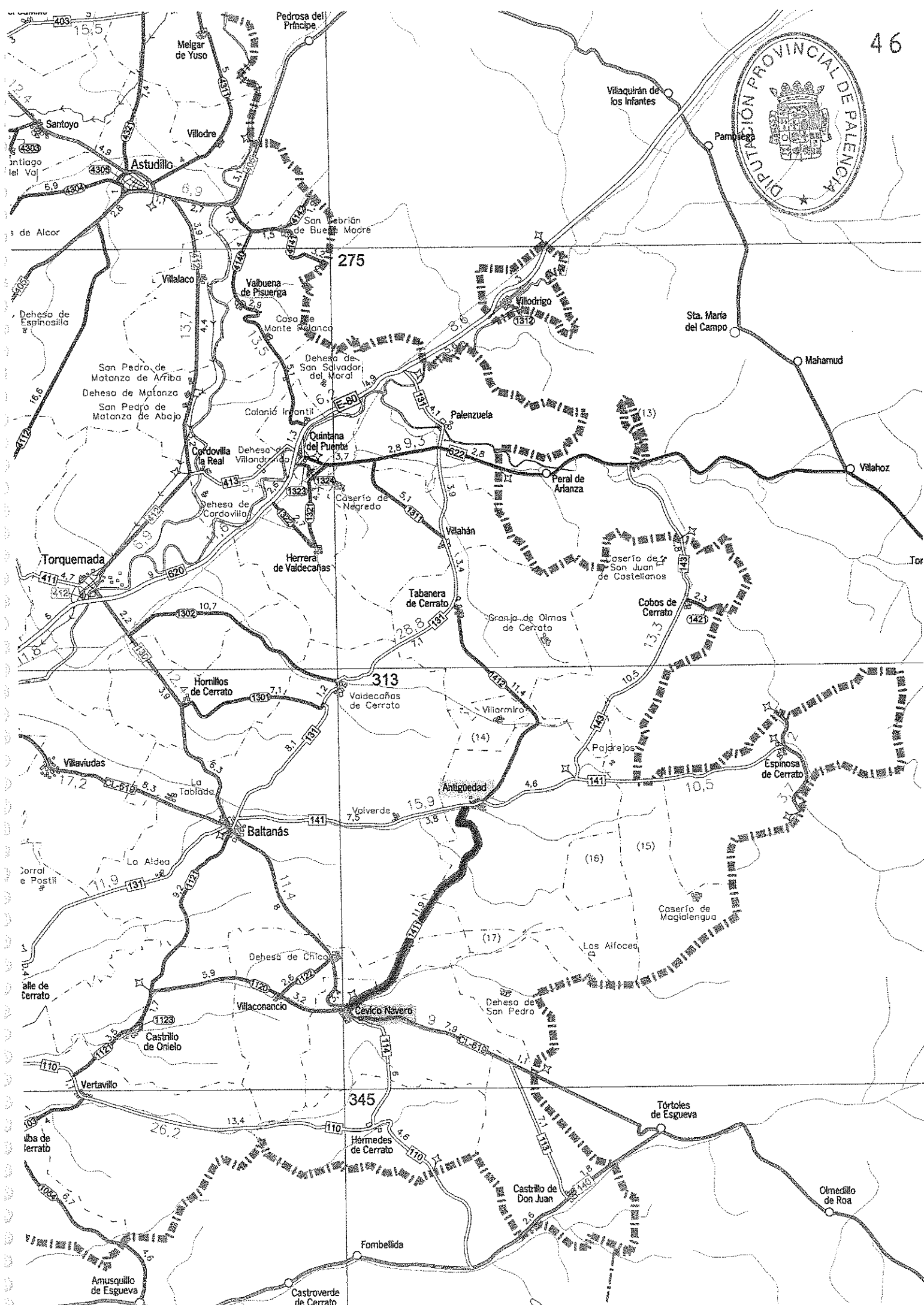

Sello de la Corporación
rúbrica del Secretario

Inventario de bienes


EPÍGRAFE 1º, GRUPO 3º: CARRETERAS

Nº de orden 23º	Denominación: C.P DE CEVICO NAVERO A ANTIGÜEDAD PP - 1411		
Naturaleza:	Código contable: 201	Situación: TERMINOS MUNICIPALES DE VILLACONNANCIO, CEVICO NAVERO, BALTANAS Y ANTIGÜEDAD	
Límites: PK 0,000 EN EL PK 52,077 DE LA CL 619 (CEVICO NAVERO) PK 11,785 EN EL PK 10,711 DE LA P 141 (ANTIGÜEDAD)			
Longitud: 11,785 Km.		Anchura: 6,00 m. – 8,00 m. PK 0,000 A PK 2,400 4,00 m. – 5,00 m. PK 2,400 A PK 7,291 6,00 m. – 8,00 m. PK 7,291 A PK 11,785	
Características, construcción y estado de conservación: PK 0,000 AL PK 2,400 (ENSANCHE AÑO 2004) EN M. B. C. ESTADO BUENO PK 2,400 AL PK 7,291 EN R. A. ESTADO BUENO PK 7,291 AL PK 11,785 (ENSANCHE AÑOS 1997, 1998, 1999) EN M. B. C. ESTADO BUENO			
Naturaleza del dominio: USO PÚBLICO		Título de propiedad:	
Signatura de la inscripción en el Registro de la propiedad:			
Tomo:	Libro:	Folio:	Finca: Inscripción:
Derechos reales constituidos a su favor:			
Derechos Reales que gravan la finca:			
Derechos personales constituidos en relación con la finca:			

Fecha de construcción: AÑOS 1946, 1954, 1955, 1957, 1958
Costo de adquisición y de las inversiones efectuadas en su mejora (letra y número): C. CONSTRUCCIÓN: 1.985.750,00 € Un millón novecientos ochenta y cinco mil setecientos cincuenta euros INVERSIÓN MEJORAS 450.000,00 € Cuatrocientos cincuenta mil euros
Valor en venta (letra y número):
Frutos y rentas que produce:
Documentación existente relativa al bien y signatura del lugar del Archivo en que obra:
Documentación adjunta: Plano descriptivo
Observaciones:
Variaciones producidas con posterioridad a la fecha de confección del inventario:



DIPUTACIÓN PROVINCIAL DE PALENCIA



Sello de la Corporación y rúbrica del Secretario

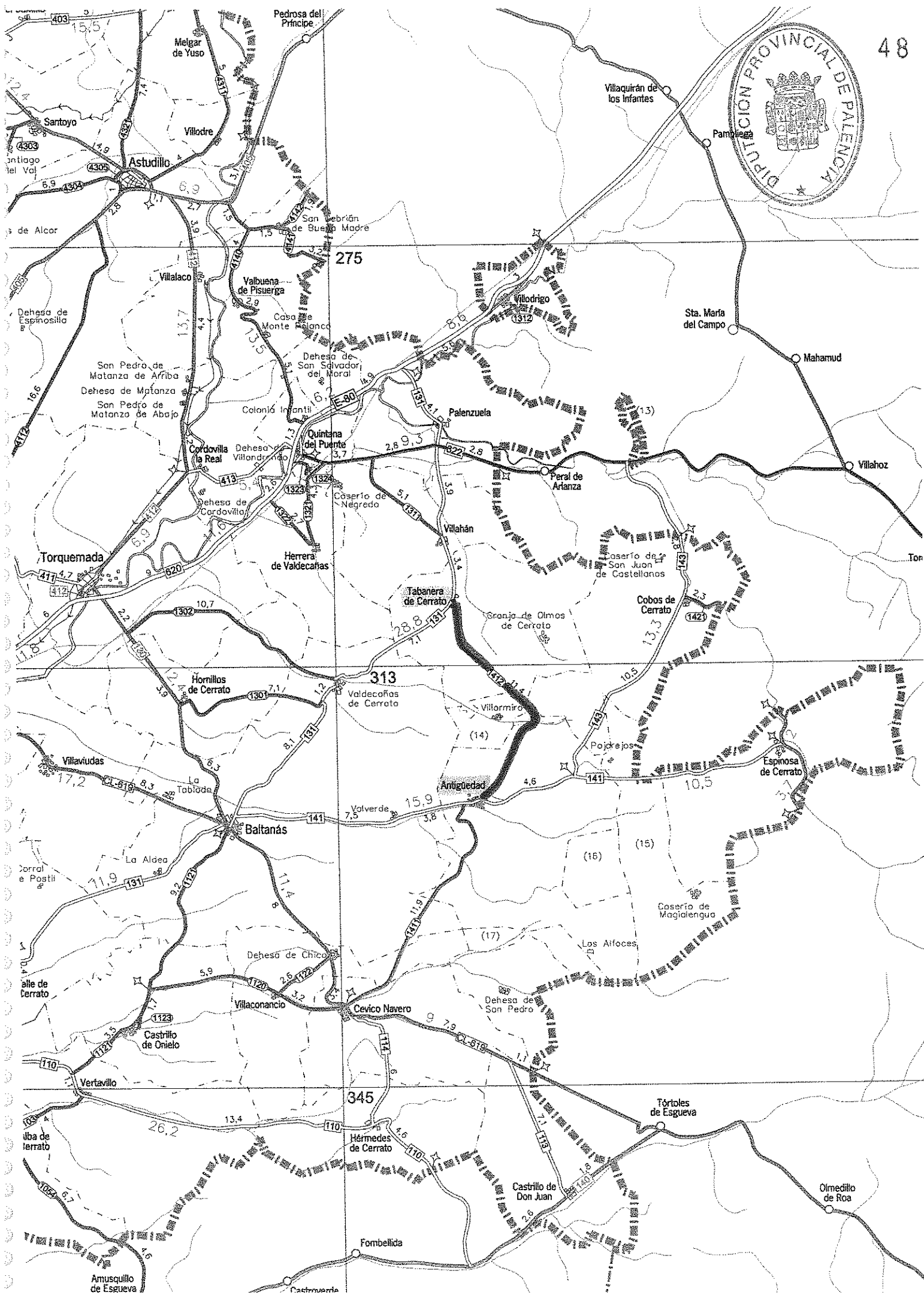

Inventario de bienes

Handwritten signature


EPÍGRAFE 1º, GRUPO 3º: CARRETERAS

Nº de orden 24º	Denominación: C.P. DE ANTIGÜEDAD A TABANERA DE CERRATO PP - 1412	
Naturaleza:	Código contable: 201	Situación: TERMINOS MUNICIPALES DE ANTIGÜEDAD Y TABANERA DE CERRATO
Límites: PK 0,000 EN EL PK DE LA P 14 (ANTIGÜEDAD) PK 11,466 EN EL PK 13,322 DE LA P 131 (TABANERA)		
Longitud: 11,466 Km.	Anchura: 5,00 m. – 7,00 m. PK 0,000 A PK 1,239 4,50 m. – 5,50 m. PK 1,239 A PK 2,058 4,00 m. – 5,50 m. PK 2,058 A PK 11,466	
Características, construcción y estado de conservación: PK 0,000 AL PK 1,239 EN M. B. C. ESTADO BUENO PK 1,239 AL PK 11,466 EN M. B. C. ESTADO BUENO		
Naturaleza del dominio: USO PÚBLICO	Título de propiedad:	
Signatura de la inscripción en el Registro de la propiedad:		
Tomo:	Libro:	Folio: Finca: Inscripción:
Derechos reales constituidos a su favor:		
Derechos Reales que gravan la finca:		
Derechos personales constituidos en relación con la finca:		

Fecha de construcción: AÑO 1946, 1954, 1955, 1957, 1958
Costo de adquisición y de las inversiones efectuadas en su mejora (letra y número): C. CONSTRUCCIÓN: 1.323.210,00 € Un millón trescientos veintitrés mil doscientos diez euros
Valor en venta (letra y número):
Frutos y rentas que produce:
Documentación existente relativa al bien y signatura del lugar del Archivo en que obra:
Documentación adjunta: Plano descriptivo
Observaciones:
Variaciones producidas con posterioridad a la fecha de confección del inventario:



**DIPUTACIÓN PROVINCIAL
DE PALENCIA**



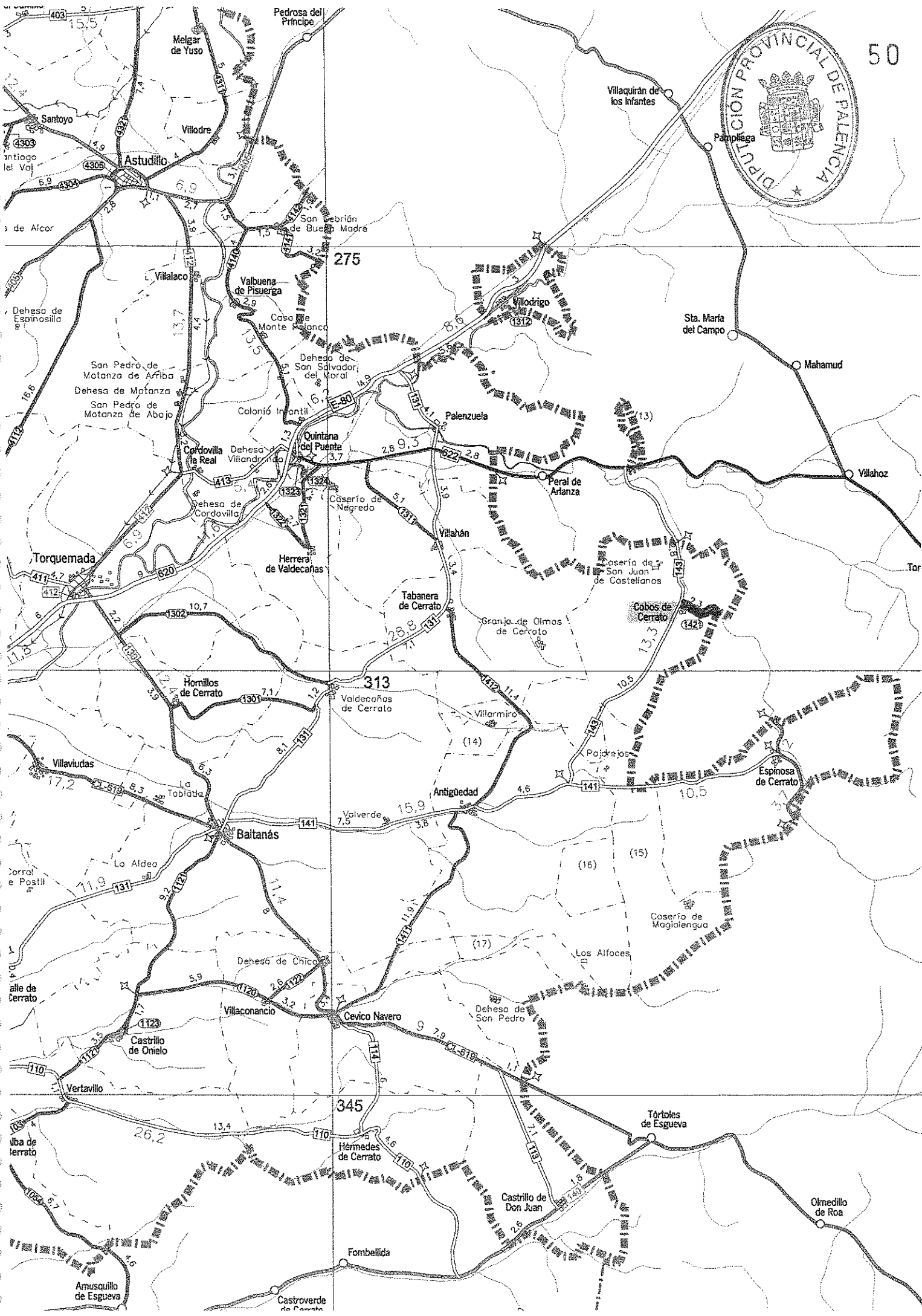

Sello de la Corporación
y rúbrica del Secretario

Inventario de bienes

EPÍGRAFE 1º, GRUPO 3º : CARRETERAS

Nº de orden 25º	Denominación: C.P. DE COBOS DE CERRATO AL LIMITE DE LA PROVINCIA PP - 1421		
Naturaleza:	Código contable: 201	Situación: TÉRMINO MUNICIPAL DE COBOS DE CERRATO	
Límites: PK 0,000 EN EL PK 0,000 DE LA P-143 (ANTIGUO) PK 2,460 EN EL LIMITE DE PROVINCIA CON BURGOS			
Longitud: 2,460 Km.		Anchura: 4,00 m. – 5,00 m.	
Características, construcción y estado de conservación: PK 0,000 AL PK 2,460 EN M. B. C. ESTADO BUENO			
Naturaleza del dominio: USO PÚBLICO		Título de propiedad:	
Signatura de la inscripción en el Registro de la propiedad:			
Tomo:	Libro:	Folio:	Finca: Inscripción:
Derechos reales constituidos a su favor:			
Derechos Reales que gravan la finca:			
Derechos personales constituidos en relación con la finca:			

Fecha de construcción: AÑO 1980
Costo de adquisición y de las inversiones efectuadas en su mejora (letra y número): C. CONSTRUCCIÓN: 270.000,00 € Doscientos setenta mil euros
Valor en venta (letra y número):
Frutos y rentas que produce:
Documentación existente relativa al bien y signatura del lugar del Archivo en que obra:
Documentación adjunta: Plano descriptivo
Observaciones:
Variaciones producidas con posterioridad a la fecha de confección del inventario:



275


313

345

Towns and Villages: Melgar de Yuso, Santoyo, Astudillo, Villodre, San Sebastián de Buenavista, Villalaco, Valbuena de Pisuegra, Casa de Monte Palanca, Villodrigo, San Pedro de Matanza de Arriba, Dehesa de Matanza, San Pedro de Matanza de Aboja, Colonia Infantil, Quintana del Puente, Dehesa de Cordovilla, Dehesa de Villandrado, Caserío de Negro, Villahán, Palenzuela, Peral de Aranza, Villahoz, Torquemada, Herrera de Valdecañas, Tabanera de Cerrato, Granja de Olmos de Cerrato, Cobos de Cerrato, Villaviudas, Villamiro, Pajarejos, Espinosa de Cerrato, Baltanás, Valverde, Antiguiedad, La Aldea, La Tablada, Dehesa de Chico, Villaconancio, Cervera de Cerrato, Dehesa de San Pedro, Los Alfoces, Castriño de Onielo, Vertavillo, Villavieja de Cerrato, Amusquillo de Esgueva, Fombellida, Castroverde de Cerrato, Tórtoles de Esgueva, Olmedillo de Roa.

Other Labels: Pedrosa del Príncipe, Villaquirán de los Infantes, Pampliega, Sta. María del Campo, Mahamud, Villahoz, Torquemada, Espinosa de Cerrato, Magalengua, Los Alfoces, Dehesa de San Pedro, Villavieja de Cerrato, Amusquillo de Esgueva, Fombellida, Castroverde de Cerrato, Tórtoles de Esgueva, Olmedillo de Roa.

**DIPUTACIÓN PROVINCIAL
DE PALENCIA**



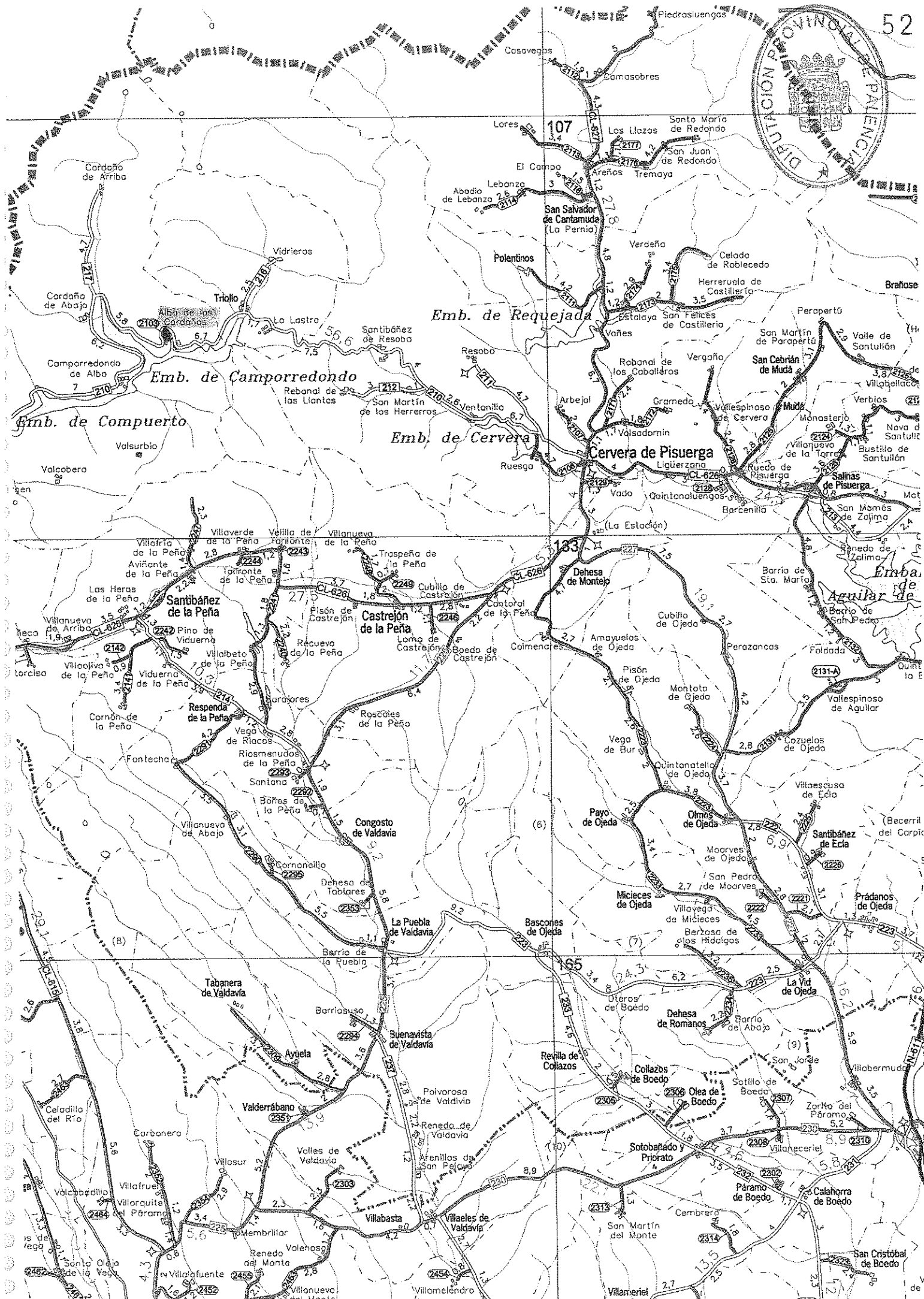

Sello de la Corporación
rúbrica del Secretario

Inventario de bienes

EPÍGRAFE 1º, GRUPO 3º : CARRETERAS

Nº de orden 26º	Denominación: C.P. DE ALBA DE LOS CARDAÑOS A LA P-210 PP - 2103	
Naturaleza:	Código contable: 201	Situación: TERMINO MUNICIPAL DE VELILLA DEL RIO CARRION
Límites: PK 0,000 EN EL PK 29,100 DE LA P-210 (ANTIGUO) PK 0,300 EN EL CASCO URBANO DEL BARRIO CAMPO DE ALBA DE LOS CARDAÑOS		
Longitud: 0,300 Km.		Anchura: 3,50 m. – 4,50 m.
Características, construcción y estado de conservación: PK 0,000 AL PK 0,300 EN R. A. MAL ESTADO		
Naturaleza del dominio: USO PÚBLICO		Título de propiedad:
Signatura de la inscripción en el Registro de la propiedad:		
Tomo:	Libro:	Folio: Finca: Inscripción:
Derechos reales constituidos a su favor:		
Derechos Reales que gravan la finca:		
Derechos personales constituidos en relación con la finca:		

Fecha de construcción: AÑO 1934
Costo de adquisición y de las inversiones efectuadas en su mejora (letra y número): C. CONSTRUCCIÓN: 33.000,00 € Treinta y tres mil euros
Valor en venta (letra y número):
Frutos y rentas que produce:
Documentación existente relativa al bien y signatura del lugar del Archivo en que obra:
Documentación adjunta: Plano descriptivo
Observaciones:
Variaciones producidas con posterioridad a la fecha de confección del inventario:



Cordaña de Arriba
Cordaña de Abajo
Camporredondo de Alba
Valcubero
Valcubero

Emb. de Camporredondo

Emb. de Requejada

Emb. de Cervera

Cervera de Pisuegra

Santibáñez de la Peña

Castrejón de la Peña

Dehesa de Montejo

Emb. de Aguilar de

Respenda de la Peña

Congosto de Valdavia

La Puebla de Valdavia

Tabanera de Valdavia

Buenavista de Valdavia

Valderrábano

Valcaballillo

Villabasta

Villaelos de Valdavia


San Martín del Monte

Calahorra de Boedo

San Cristóbal de Boedo

**DIPUTACIÓN PROVINCIAL
DE PALENCIA**

Inventario de bienes

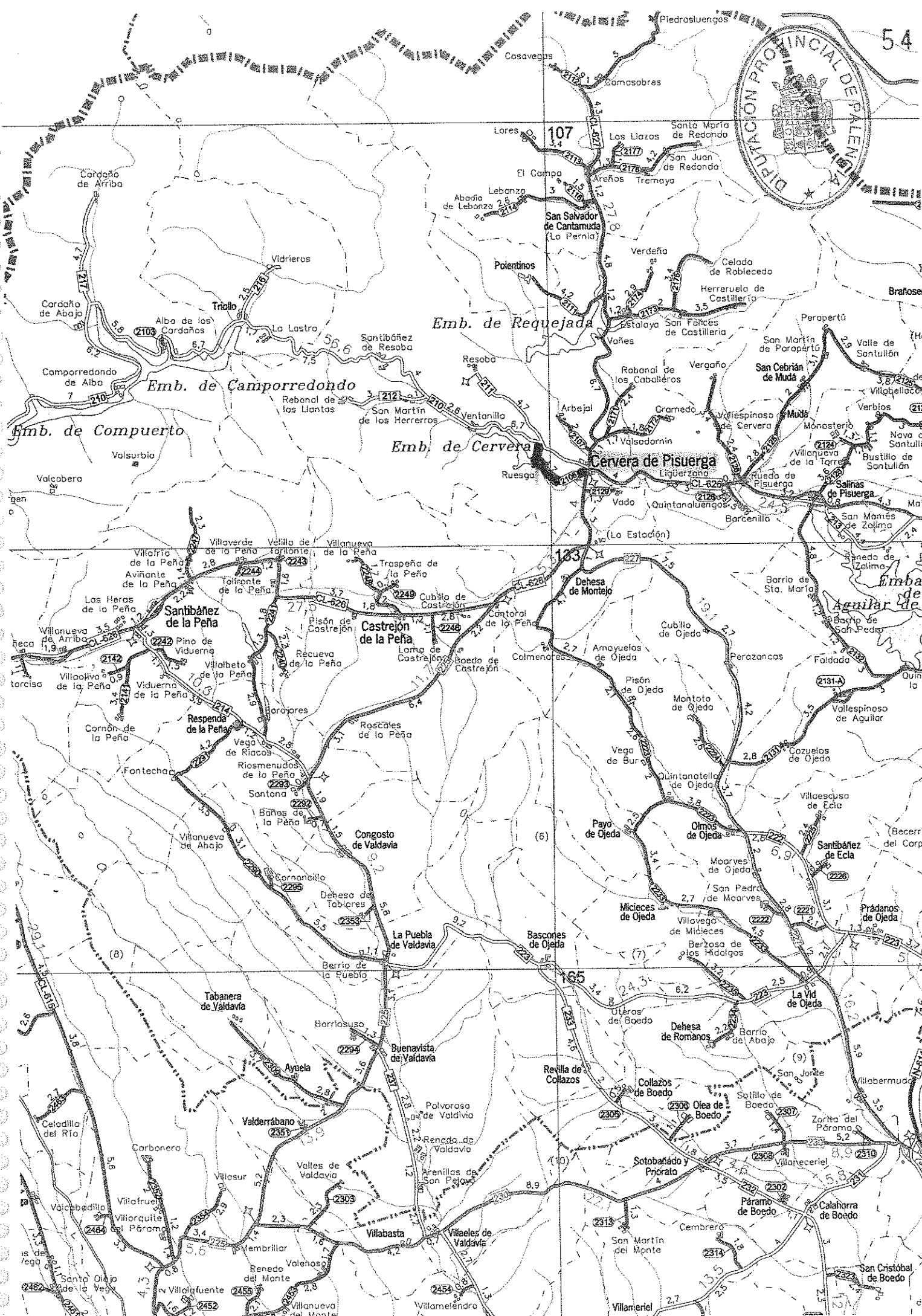



Sello de la Corporación
rúbrica del Secretario

EPÍGRAFE 1º, GRUPO 3º : CARRETERAS

Nº de orden 27º	Denominación: C.P. DE CERVERA DE PISUERGA, POR RUESGA A LA P-210 PP - 2106	
Naturaleza:	Código contable: 201	Situación: TERMINO MUNICIPAL DE CERVERA DE PISUERGA
Límites: PK 0,000 EN EL PK 107,500 DE LA CL- 627 (ANTIGUO) PK 4,889 EN EL PK 3,500 DE LA P- 210 (ANTIGUO)		
Longitud: 4,889 Km.	Anchura: PK 0,000 A PK 2,627: 6,00 m. – 8,00 m. PK 2,627 A PK 4,889 6,00 m. – 7,00 m.	
Características, construcción y estado de conservación: PK 0,000 AL PK 2,627 EN R. A. ESTADO REGULAR PK 2,627 AL PK 4,889 EN M. B. C. ESTADO BUENO		
Naturaleza del dominio: USO PÚBLICO	Título de propiedad:	
Signatura de la inscripción en el Registro de la propiedad:		
Tomo:	Libro:	Folio: Finca: Inscripción:
Derechos reales constituidos a su favor:		
Derechos Reales que gravan la finca:		
Derechos personales constituidos en relación con la finca:		

Fecha de construcción: AÑO 1925
Costo de adquisición y de las inversiones efectuadas en su mejora (letra y número): C. CONSTRUCCIÓN: 1.026.690,00 € Un millón veintiséis mil seiscientos noventa euros INVERSIÓN MEJORAS: 350.000,00 € Trescientos cincuenta mil euros
Valor en venta (letra y número):
Frutos y rentas que produce:
Documentación existente relativa al bien y signatura del lugar del Archivo en que obra:
Documentación adjunta: Plano descriptivo
Observaciones:
Variaciones producidas con posterioridad a la fecha de confección del inventario:



Cordao de Arriba

Cordao de Abajo

Emb. de Compuerto

Emb. de Camporredondo

Emb. de Requejada

Emb. de Cervera

Cervera de Pisuerga

Santibáñez de la Peña

Castrejón de la Peña

Dehesa de Montelo

Emb. de Aguilar de la Peña

Congosto de Valdavia

Payo de Ojeda

Olmos de Ojeda

Santibáñez de Ecla

Tabanera de Valdavia

Buenavista de Valdavia

Bascones de Ojeda

Dehesa de Romanos

La Vid de Ojeda

Celodillo del Río

Valderrábano

Polvorosa de Valdavia

Collazos de Boedo

Olea de Boedo

Zorita del Páramo

Vaicaabadillo

Villasur

Villabasta

Sotobañado y Priorato

Páramo de Boedo

Calahorra de Boedo

Santa Olaya de la Vega

Villanueva del Monte


Villafrales de Valdavia

San Martín del Monte

Cembrero

San Cristóbal de Boedo

**DIPUTACIÓN PROVINCIAL
DE PALENCIA**



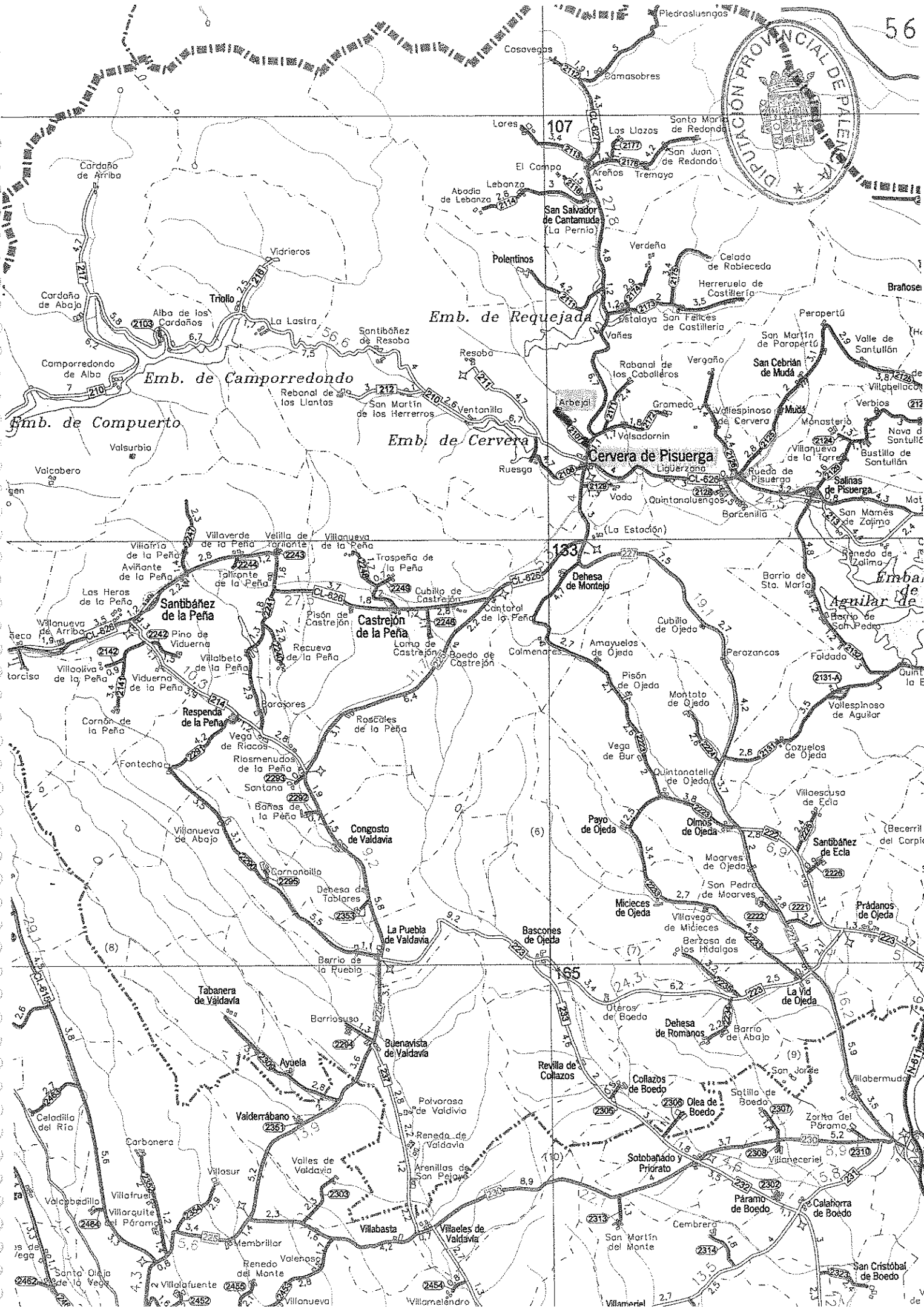

Sello de la Corporación
rúbrica del Secretario

Inventario de bienes

EPÍGRAFE 1º, GRUPO 3º : CARRETERAS

Nº de orden 28º	Denominación: C.P. DE CERVERA DE PISUERGA A ARBEJAL PP - 2107	
Naturaleza:	Código contable: 201	Situación: TERMINO MUNICIPAL DE CERVERA DE PISUERGA
Límites: PK 0,000 EN EL PK 108,750 DE LA CL 627 (ANTIGUO) PK 1,963 EN EL CASCO URBANO DE ARBEJAL		
Longitud: 1,963 Km.	Anchura: PK 0,000 A PK 0,200 5,00 m. – 6,00 m. PK 0,200 A PK 1,963 4,00 m. – 5,00 m.	
Características, construcción y estado de conservación: PK 0,000 AL PK 1,963 EN M. B. C. BUEN ESTADO		
Naturaleza del dominio: USO PÚBLICO	Título de propiedad:	
Signatura de la inscripción en el Registro de la propiedad:		
Tomo:	Libro:	Folio: Finca: Inscripción:
Derechos reales constituidos a su favor:		
Derechos Reales que gravan la finca:		
Derechos personales constituidos en relación con la finca:		

Fecha de construcción:
Costo de adquisición y de las inversiones efectuadas en su mejora (letra y número): C. CONSTRUCCIÓN: 215.930,00 € Doscientos quince mil novecientos treinta euros
Valor en venta (letra y número):
Frutos y rentas que produce:
Documentación existente relativa al bien y signatura del lugar del Archivo en que obra:
Documentación adjunta: Plano descriptivo
Observaciones:
Variaciones producidas con posterioridad a la fecha de confección del inventario:



Emb. de Compuerto

Emb. de Camporredondo

Emb. de Cervera

Emb. de Requejada

Emb. de Aguilar de

Santibáñez de la Peña

Castrejón de la Peña

Cervera de Pisuerga

Dehesa de Montejo

Aguilar de Campoo

Respinda de la Peña

Congosto de Valdavia

Payo de Ojeda

Santibáñez de Ecla

Tabanera de Valdavia

Buenavista de Valdavia

Bascones de Ojeda

La Vid de Ojeda

Valderrábano

Villabasta

Revilla de Collazos

Collazos de Boedo


Villafuente

Villanueva

San Martín del Monte

San Cristóbal de Boedo

**DIPUTACIÓN PROVINCIAL
DE PALENCIA**



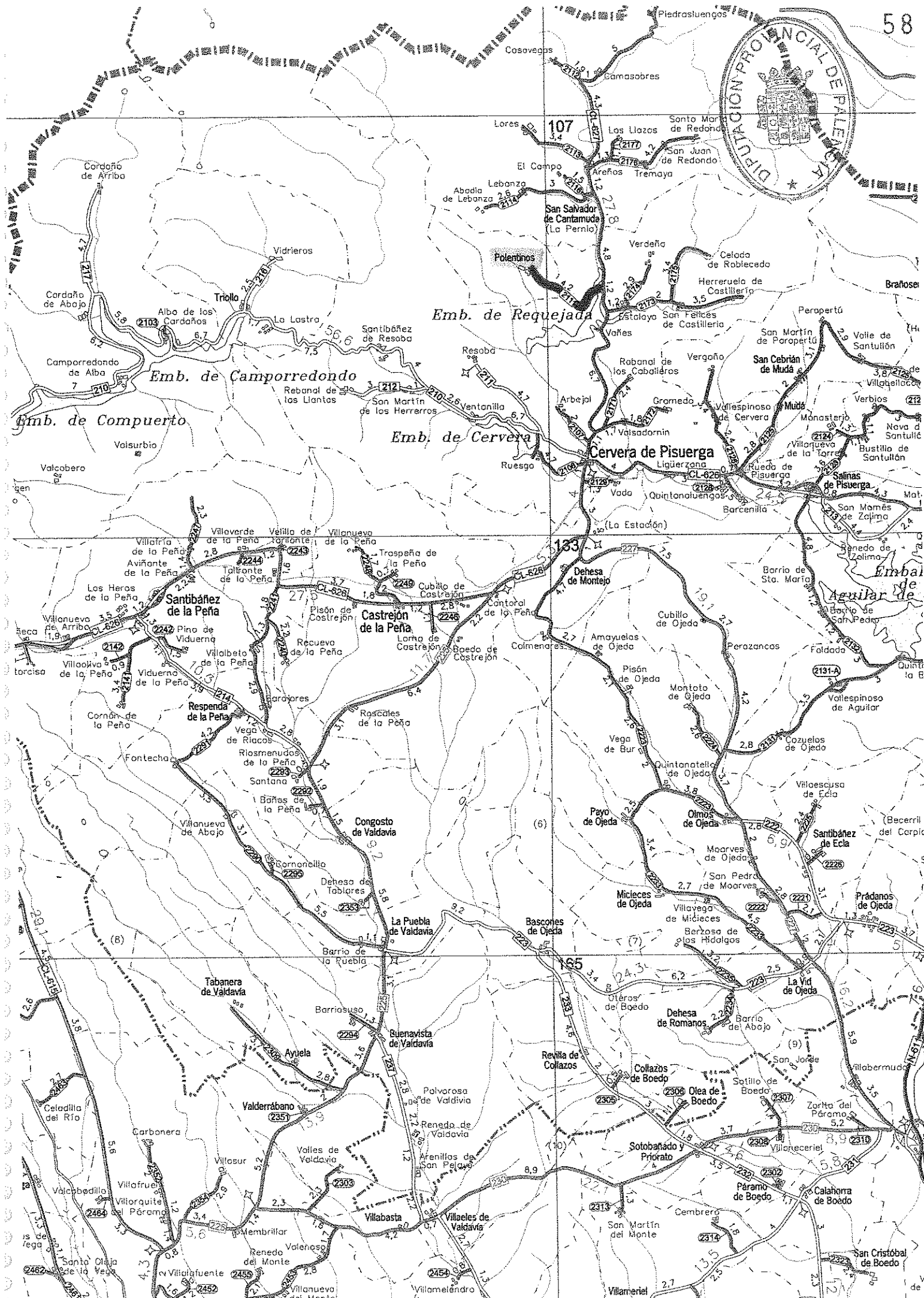

Sello de la Corporación
y rúbrica del Secretario

Inventario de bienes

EPÍGRAFE 1º, GRUPO 3º : CARRETERAS

Nº de orden 29º	Denominación: C.P. DE POLENTINOS A LA CL 627 PP - 2111		
Naturaleza:	Código contable: 201	Situación: TERMINOS MUNICIPALES DE CERVERA DE PISUERGA Y POLENTINOS	
Límites: PK 0,000 EN EL CASCO URBANO DE POLENTINOS PK 4,163 EN EL PK 118,100 DE LA CL 627 (ANTIGUO)			
Longitud: 4,163 Km.		Anchura: 4,00 m. – 5,00 m.	
Características, construcción y estado de conservación: PK 0,000 AL PK 4,163 EN M. B. C. BUEN ESTADO MEJORA DEL PUENTE AÑO 2003			
Naturaleza del dominio: USO PÚBLICO		Título de propiedad:	
Signatura de la inscripción en el Registro de la propiedad:			
Tomo:	Libro:	Folio:	Finca: Inscripción:
Derechos reales constituidos a su favor:			
Derechos Reales que gravan la finca:			
Derechos personales constituidos en relación con la finca:			

Fecha de construcción:
Costo de adquisición y de las inversiones efectuadas en su mejora (letra y número): C. CONSTRUCCIÓN : 457.930,00 € Cuatrocientos cincuenta y siete mil novecientos treinta euros INVERSIÓN MEJORAS: 180.000,00 € (Mejora Puente) Ciento ochenta mil euros
Valor en venta (letra y número):
Frutos y rentas que produce:
Documentación existente relativa al bien y signatura del lugar del Archivo en que obra:
Documentación adjunta: Plano descriptivo
Observaciones:
Variaciones producidas con posterioridad a la fecha de confección del inventario:



Emb. de Requejada

Emb. de Camporredondo

Emb. de Cervera

Santibáñez de la Peña

Castrejón de la Peña

Cervera de Pisuerga

Emb. de Aguilars

Congosto de Valdavia

Ojos de Ojeda

Bascones de Ojeda

Dehesa de Romanos

Valderrábano

Collazos de Boedo


Sotobañado y Priorato

Villabasta

Páramo de Boedo

San Martín del Monte

**DIPUTACIÓN PROVINCIAL
DE PALENCIA**



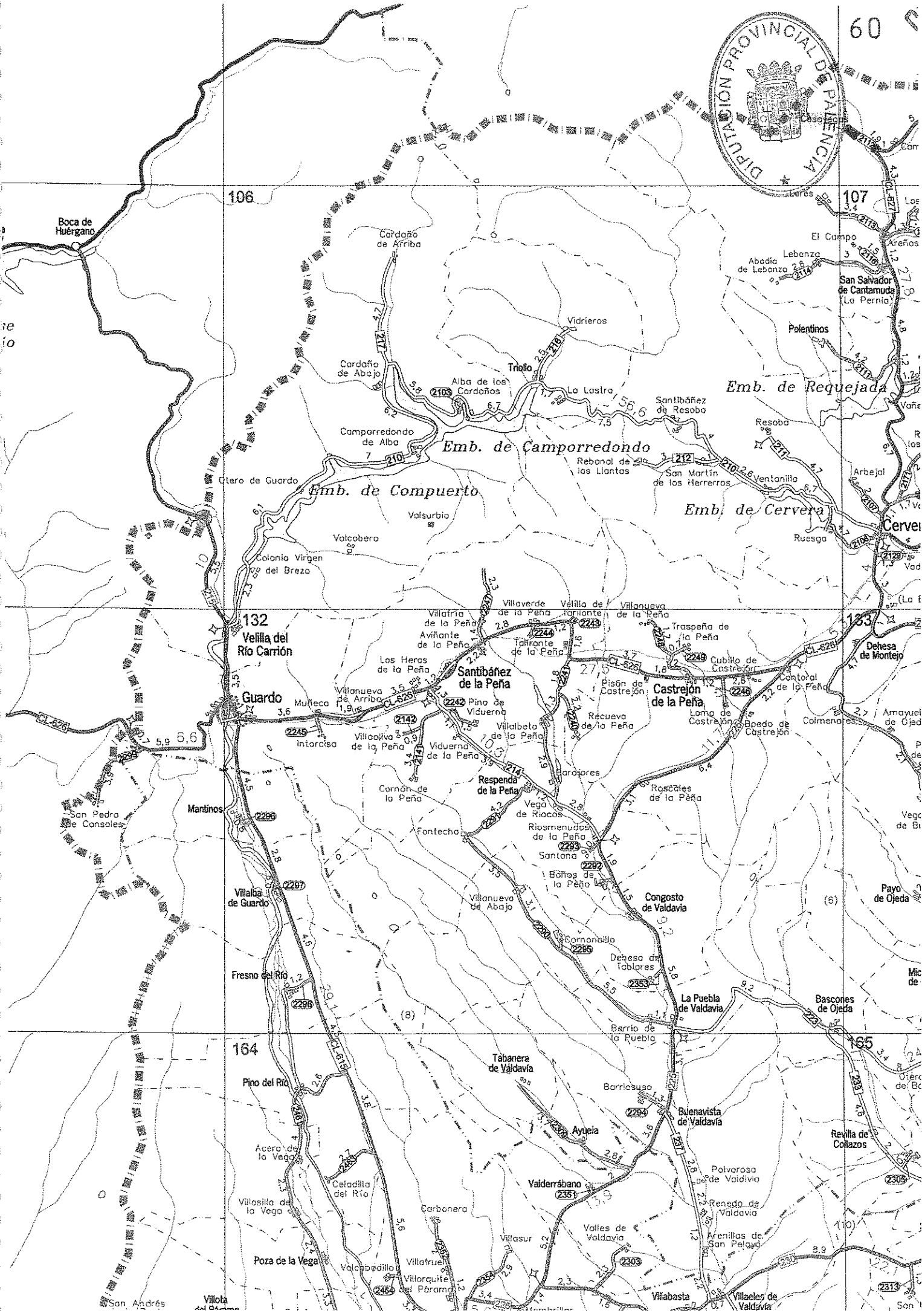
Sello de la Corporación
y rúbrica del Secretario

Inventario de bienes

EPÍGRAFE 1º, GRUPO 3º : CARRETERAS


Nº de orden 30º	Denominación: C.P. DE CASAVEGAS A LA CL 627 PP - 2112	
Naturaleza:	Código contable: 201	Situación: TERMINO MUNICIPAL DE LA PERNIA (San Salvador de Cantamuda)
Límites: PK 0,000 EN EL CASCO URBANO DE CASAVEGAS PK 1,756 EN EL PK 128,300 DE LA CL 627 (ANTIGUO)		
Longitud: 1,756 Km.		Anchura: 3,50 m. – 4,50 m.
Características, construcción y estado de conservación: PK 0,000 AL PK 1,756 EN R. A. BUEN ESTADO		
Naturaleza del dominio: USO PÚBLICO		Título de propiedad:
Signatura de la inscripción en el Registro de la propiedad:		
Tomo:	Libro:	Folio: Finca: Inscripción:
Derechos reales constituidos a su favor:		
Derechos Reales que gravan la finca:		
Derechos personales constituidos en relación con la finca:		

Fecha de construcción: AÑO 1920
Costo de adquisición y de las inversiones efectuadas en su mejora (letra y número): C. CONSTRUCCIÓN: 193.160,00 € Ciento noventa y tres mil ciento sesenta euros
Valor en venta (letra y número):
Frutos y rentas que produce:
Documentación existente relativa al bien y signatura del lugar del Archivo en que obra:
Documentación adjunta: Plano descriptivo
Observaciones:
Variaciones producidas con posterioridad a la fecha de confección del inventario:



**DIPUTACIÓN PROVINCIAL
DE PALENCIA**

Inventario de bienes

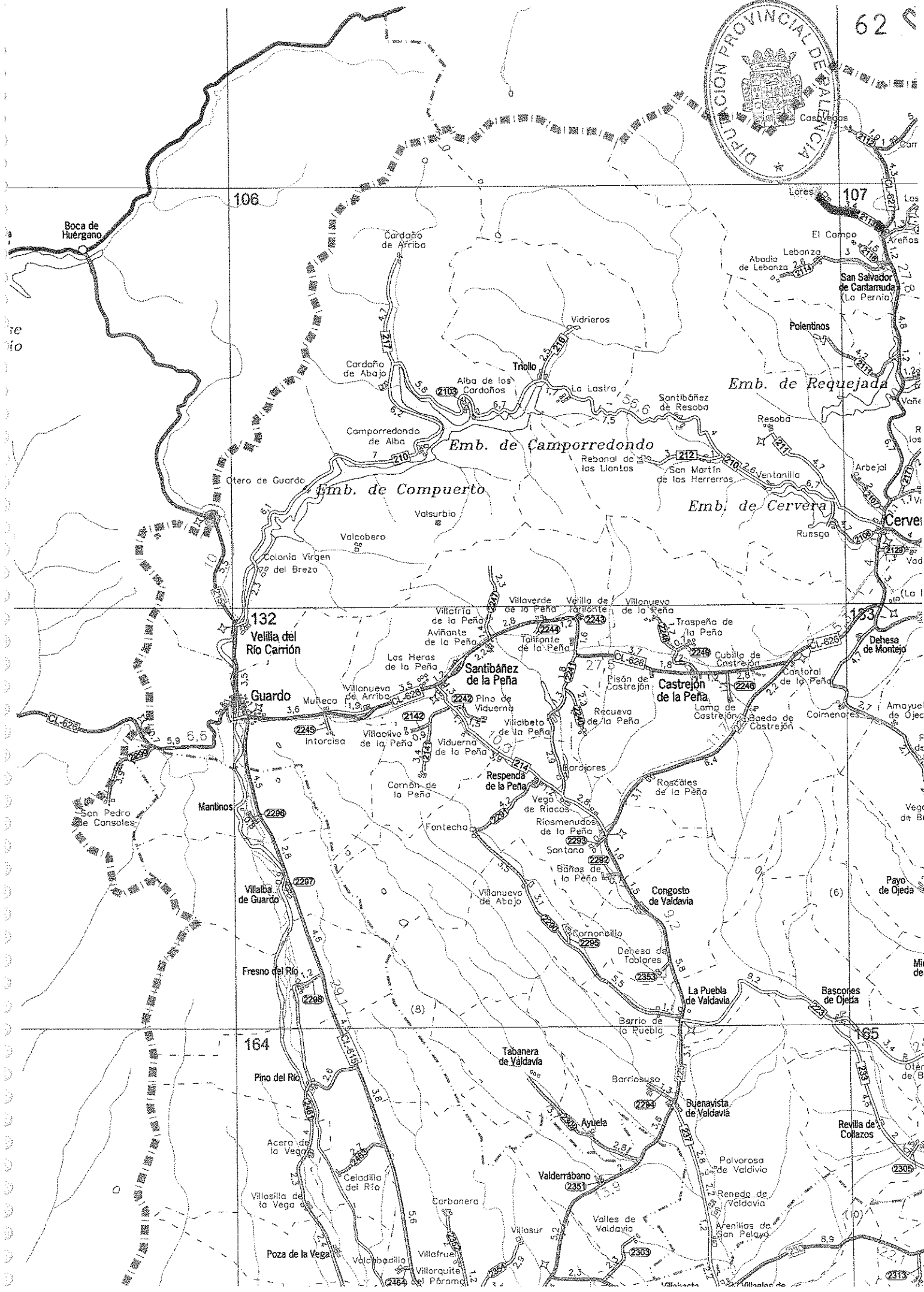



Sello de la Corporación
y rúbrica del Secretario

EPÍGRAFE 1º, GRUPO 3º : CARRETERAS

Nº de orden 31º	Denominación: C.P. DE LORES A LA CL 627 PP - 2113		
Naturaleza:	Código contable: 201	Situación: TERMINO MUNICIPAL DE LA PERNIA (San Salvador de Cantamuda)	
Límites: P.K. 0,000 EN EL CASCO URBANO DE LORES P.K. 3,260 EN EL PK 124,300 DE LA CL 627 (ANTIGUO)			
Longitud: 3,260 Km.		Anchura: 4,00 m. – 5,00 m.	
Características, construcción y estado de conservación: PK 0,000 EN EL CASCO URBANO DE LORES P.K. 3,260 EN EL P.K. 124,300 DE LA CL 627 (ANTIGUO)			
Naturaleza del dominio: USO PÚBLICO		Título de propiedad:	
Signatura de la inscripción en el Registro de la propiedad:			
Tomo:	Libro:	Folio:	Finca: Inscripción:
Derechos reales constituidos a su favor:			
Derechos Reales que gravan la finca:			
Derechos personales constituidos en relación con la finca:			

Fecha de construcción:
Costo de adquisición y de las inversiones efectuadas en su mejora (letra y número): C. CONSTRUCCIÓN: 358.600 € Trescientos cincuenta y ocho mil seiscientos euros
Valor en venta (letra y número):
Frutos y rentas que produce:
Documentación existente relativa al bien y signatura del lugar del Archivo en que obra:
Documentación adjunta: Plano descriptivo
Observaciones:
Variaciones producidas con posterioridad a la fecha de confección del inventario:



Boca de Huérgano

106

107

Emb. de Camporredondo

Emb. de Compuerto

Emb. de Requejada

Emb. de Cervera

132
Velilla del Río Carrión

Guardo

Santibáñez de la Peña

Castrejón de la Peña

133

Mantinos

Villalba de Guardo

Fresno del Río

164

Pino del Río

Acera de la Vega

Villosilla de la Vega

Poza de la Vega

Tabanera de Valdavia

Barrionuso

Ayuela

Valderrábano

Villasur

La Puebla de Valdavia

Barrio de la Puebla

Buenavista de Valdavia

Polvorosa de Valdavia

Renedo de Valdavia

Arenitas de San Pelayo

Bascones de Ojeda

Revilla de Collazos


165

10

8,9

2313

**DIPUTACIÓN PROVINCIAL
DE PALENCIA**



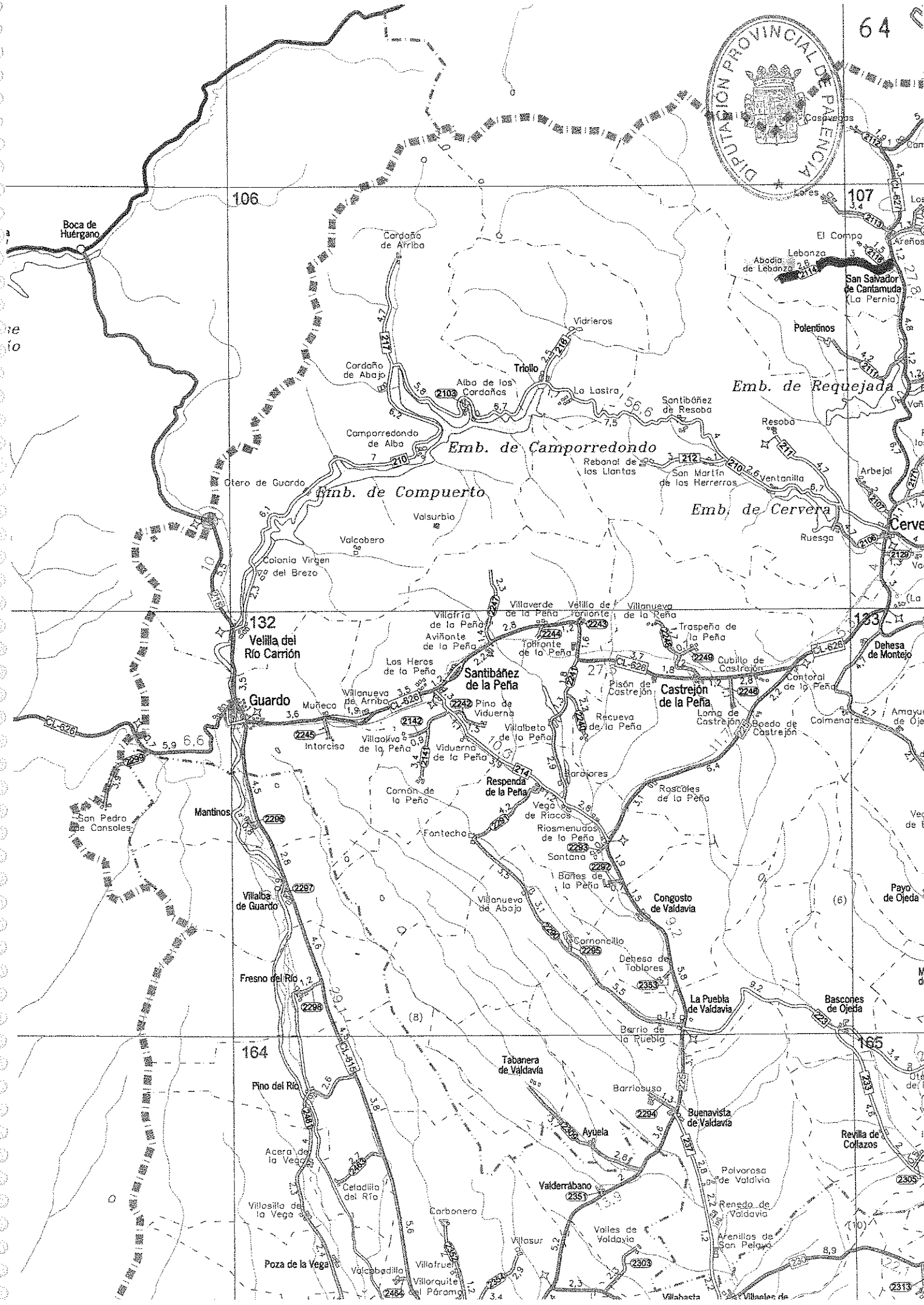

Sello de la Corporación
y rúbrica del Secretario

Inventario de bienes

EPÍGRAFE 1º, GRUPO 3º: CARRETERAS

Nº de orden 32º	Denominación: C. P. DE ABADÍA DE LEBANZA A LA CL 627 PP - 2114	
Naturaleza:	Código contable: 201	Situación: TERMINO MUNICIPAL DE LA PERNIA (San Salvador de Cantamuda)
Límites: P.K. 0,000 EN LA ABADÍA DE LEBANZA P.K. 5,681 EN EL PK 122,900 DE LA CL 627 (ANTIGUO)		
Longitud: 5,681 Km.	Anchura: PK 0,000 A PK 0,600 3,50 m. – 4,50 m. PK 0,600 A PK 5,241 4,00 m. – 5,00 m. PK 5,241 A PK 5,681 6,00 m. – 8,00 m.	
Características, construcción y estado de conservación: P.K. 0,000 AL 5,681 EN M. B. C. ESTADO BUENO ENSANCHE DEL PUENTE EN 1993		
Naturaleza del dominio: USO PÚBLICO	Título de propiedad:	
Signatura de la inscripción en el Registro de la propiedad:		
Tomo:	Libro:	Folio: Finca: Inscripción:
Derechos reales constituidos a su favor:		
Derechos Reales que gravan la finca:		
Derechos personales constituidos en relación con la finca:		

Fecha de construcción: AÑO 1928
Costo de adquisición y de las inversiones efectuadas en su mejora (letra y número): C. CONSTRUCCIÓN: 668.910,00 € Seiscientos sesenta y ocho mil novecientos diez euros
Valor en venta (letra y número):
Frutos y rentas que produce:
Documentación existente relativa al bien y signatura del lugar del Archivo en que obra:
Documentación adjunta: Plano descriptivo
Observaciones:
Variaciones producidas con posterioridad a la fecha de confección del inventario:



Boca de Huérgano

106

107

Cardaño de Arriba

El Compo

Los Arenos

Cardaño de Abajo

Triollo

San Salvador de Cantamuda (La Pernia)

Emb. de Camporredondo

Emb. de Requejada

Emb. de Compuerto

Emb. de Cervera

Cervera

132
Velilla del Río Carrón

133

Santibáñez de la Peña

Castrejón de la Peña

Guardo

Villaverde de la Peña

Villanueva de la Peña

Dehesa de Montejo

Mantinos

Respinda de la Peña

Congosto de Valdavia

Villalba de Guardo

Villanueva de Abajo

La Puebla de Valdavia

Fresno del Río

Dehesa de Tablores

Barrio de la Ruebla

164

165

Pino del Río

Tabanera de Valdavia

Buenavista de Valdavia

Poza de la Vega

Valderrábano

Valdeavida

Villosilla de la Vega

Villasur

Valdeavida

Valcabedilla

Villofruel


Valdeavida

Villorquite del Páramo

Villasur

Valdeavida

**DIPUTACIÓN PROVINCIAL
DE PALENCIA**



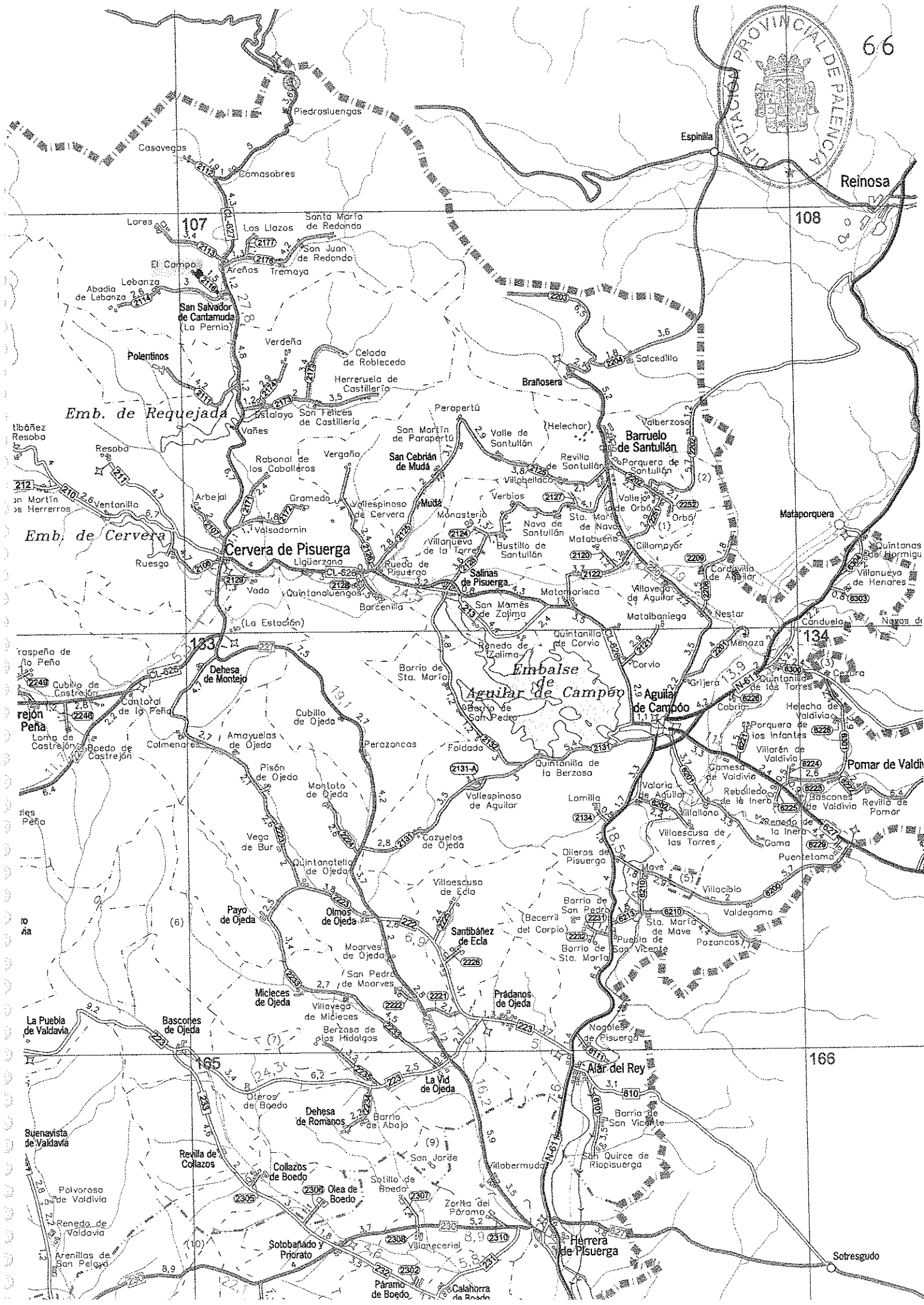

Sello de la Corporación
y rúbrica del Secretario

Inventario de bienes

EPÍGRAFE 1º, GRUPO 3º ;CARRETERAS

Nº de orden 33º	Denominación: C.P. DE EL CAMPO A LA PP 2114 PP - 2116	
Naturaleza:	Código contable: 201	Situación: TERMINO MUNICIPAL DE LA PERNIA (San Salvador de Cantamuda)
Límites: p.k. 0,000 EN ELCASCO URBANO DE EL CAMPO P.K. 1,460 EN EL PK 5,440 DE LA PP – 2114 (San Salvador de Cantamuda)		
Longitud: 1,460 Km.	Anchura: 3,00 m. – 4,00 m.	
Características, construcción y estado de conservación: P.K. 0,000 AL PK. 1,460 EN R. A. ESTADO REGULAR		
Naturaleza del dominio: USO PÚBLICO	Título de propiedad:	
Signatura de la inscripción en el Registro de la propiedad:		
Tomo:	Libro:	Folio: Finca: Inscripción:
Derechos reales constituidos a su favor:		
Derechos Reales que gravan la finca:		
Derechos personales constituidos en relación con la finca:		

Fecha de construcción: AÑO 1920
Costo de adquisición y de las inversiones efectuadas en su mejora (letra y número): C. CONSTRUCCIÓN: 160.000,00 € Ciento sesenta mil euros
Valor en venta (letra y número):
Frutos y rentas que produce:
Documentación existente relativa al bien y signatura del lugar del Archivo en que obra:
Documentación adjunta: Plano descriptivo
Observaciones:
Variaciones producidas con posterioridad a la fecha de confección del inventario:



107

108

133

134

165

166

Emb. de Requejada

Emb. de Cervera

Embalse de Aguilar de Campoo

Reinosa

Mataporquera

Pomar de Valdivia

Alar del Rey

Herrera de Pisuerga

Sotresgudo

San Salvador de Cantamuda (La Pernia)

San Cabrán de Muda

Barruelo de Santullán

Cervera de Pisuerga

Salinas de Pisuerga

Aguila de Campoo

Dehesa de Montejo

Barrio de Sta. Maria

Corvio

Payo de Ojeda

Olmos de Ojeda

Villoescuso de Ecla

Barrio de San Pedro

Micieces de Ojeda

Villavega de Micieces

Prádanos de Ojeda

Pueblo de Barrio de Sta. Maria

Dehesa de Romanos

Barrio de Abajo

San Jorge

Barrio de San Vicente

Revilla de Collazos

Collazos de Boedo

Sotillo de Boedo

San Quirce de Ropisuerga

Sotobañado Priorato

Olea de Boedo

Zorita del Páramo

Herrera de Pisuerga


Páramo de Boedo

Calahorra de Boedo

Villaneceril

Herrera de Pisuerga

**DIPUTACIÓN PROVINCIAL
DE PALENCIA**



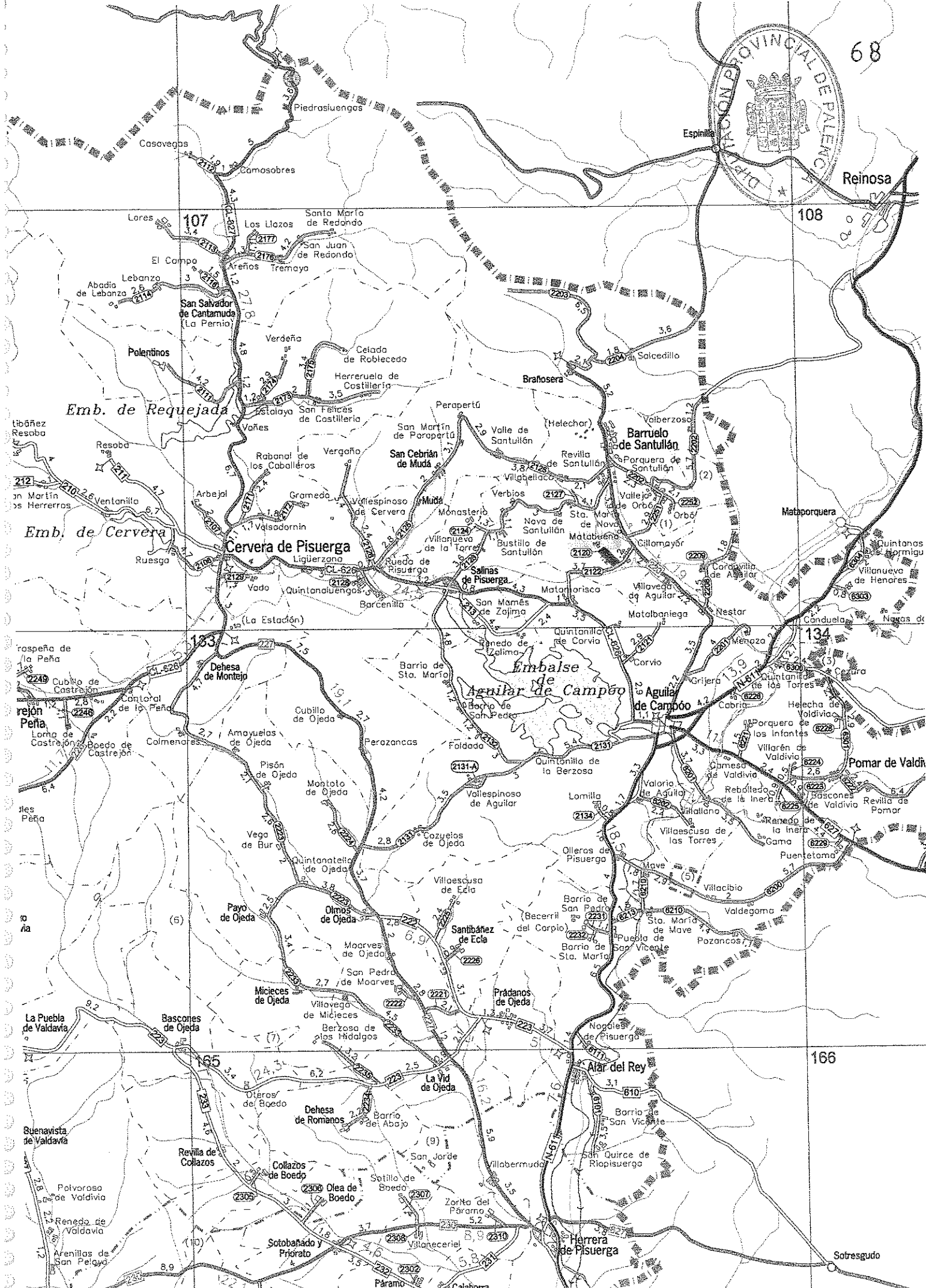

Sello de la Corporación
y rúbrica del Secretario

Inventario de bienes

EPÍGRAFE 1º, GRUPO 3º: CARRETERAS

Nº de orden 34º	Denominación: C.P. DE MATABUENA A LA PP - 2122 PP - 2120	
Naturaleza:	Código contable: 201	Situación: TÉRMINO MUNICIPAL DE BARRUELO DE SANTULLAN
Límites: PK. 0,000 EN EL CASCO URBANO DE MATABUENA PK 1,158 EN EL PK 1,250 DE LA PP - 2122		
Longitud: 1,158 Km.	Anchura: 4,00 m. – 6,00 m.	
Características, construcción y estado de conservación: PK 0,000 AL PK 1,158 EN R. A. EN BUEN ESTADO		
Naturaleza del dominio: USO PÚBLICO	Título de propiedad:	
Signatura de la inscripción en el Registro de la propiedad:		
Tomo:	Libro:	Folio: Finca: Inscripción:
Derechos reales constituidos a su favor:		
Derechos Reales que gravan la finca:		
Derechos personales constituidos en relación con la finca:		

Fecha de construcción: AÑO 1979
Costo de adquisición y de las inversiones efectuadas en su mejora (letra y número): C. CONSTRUCCIÓN: 127.380,00 € Ciento veintisiete mil trescientos ochenta euros
Valor en venta (letra y número):
Frutos y rentas que produce:
Documentación existente relativa al bien y signatura del lugar del Archivo en que obra:
Documentación adjunta: Plano descriptivo
Observaciones:
Variaciones producidas con posterioridad a la fecha de confección del inventario:



Reinosa

108

Emb. de Requejada

Emb. de Cervera

Embalse de Aguilar de Campoo

134

166

Alar del Rey

Sotresgudo

Herrera de Pisuegra

Buenavista de Valdivia

La Puebla de Valdivia

Otero de Peaña

Peña

Resoba

Abadía de Lebanza


Lorés

Casovagos

Piedrasuengas

DIPUTACIÓN PROVINCIAL DE PALENCIA

Inventario de bienes



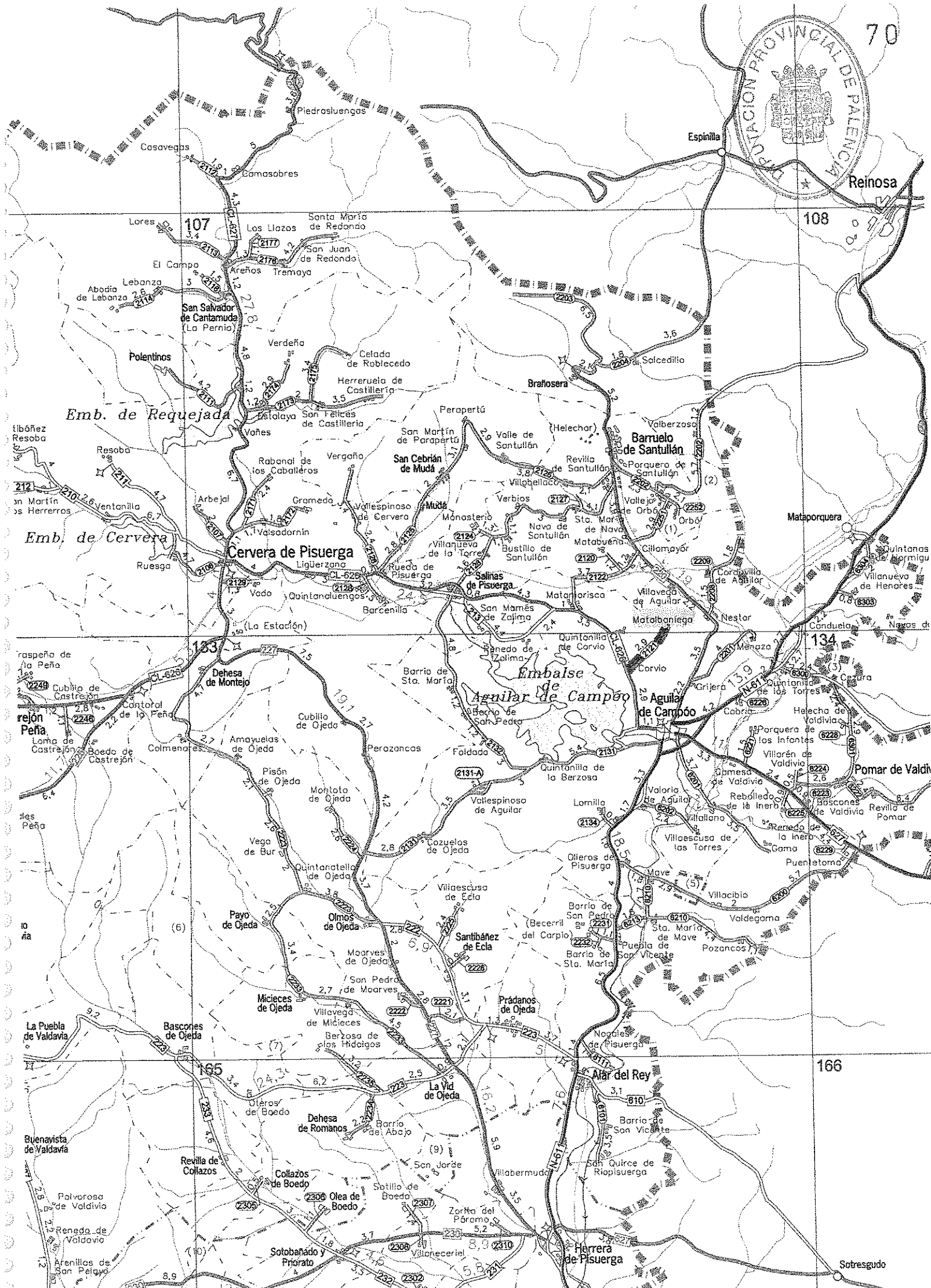

Sello de la Corporación y rúbrica del Secretario

[Handwritten signature]

EPÍGRAFE 1º, GRUPO 3º : CARRETERAS

Nº de orden 35º	Denominación: C.P. DE MATALBANIEGA A LA CL 626 PP - 2121	
Naturaleza:	Código contable: 201	Situación: TERMINO MUNICIPAL DE AGUILAR DE CAMPOO
Límites: PK 0,000 EN EL CASCO URBANO DE MATALBANIEGA PK 2,842 EN EL PK 20,500 DE LA CL 626 (ANTIGUO)		
Longitud: 2,842 Km.	Anchura: 4,00 m. - 5,00 m.	
Características, construcción y estado de conservación: PK 0,000 AL PK 2,842 EN R. A. ESTADO REGULAR		
Naturaleza del dominio: USO PÚBLICO	Título de propiedad:	
Signatura de la inscripción en el Registro de la propiedad:		
Tomo:	Libro:	Folio: Finca: Inscripción:
Derechos reales constituidos a su favor:		
Derechos Reales que gravan la finca:		
Derechos personales constituidos en relación con la finca:		

Fecha de construcción:
Costo de adquisición y de las inversiones efectuadas en su mejora (letra y número): C. CONSTRUCCIÓN: 312.620,00 € Trescientos doce mil seiscientos veinte euros
Valor en venta (letra y número):
Frutos y rentas que produce:
Documentación existente relativa al bien y signatura del lugar del Archivo en que obra:
Documentación adjunta: Plano descriptivo
Observaciones:
Variaciones producidas con posterioridad a la fecha de confección del inventario:



108

107

134

133

166

165

Emb. de Requejada

Emb. de Cervera

Embalse de Aguilar de Campoo

Cervera de Pisuerga

Barruelo de Santullán

Salinas de Pisuerga

Aguilar de Campoo

Castrejón de Peña

Pomar de Valdivia

La Puebla de Valdivia

Alar del Rey


Buenavista de Valdivia

Herrera de Pisuerga

Arenillos de San Pelayo

Sotresgudo

**DIPUTACIÓN PROVINCIAL
DE PALENCIA**



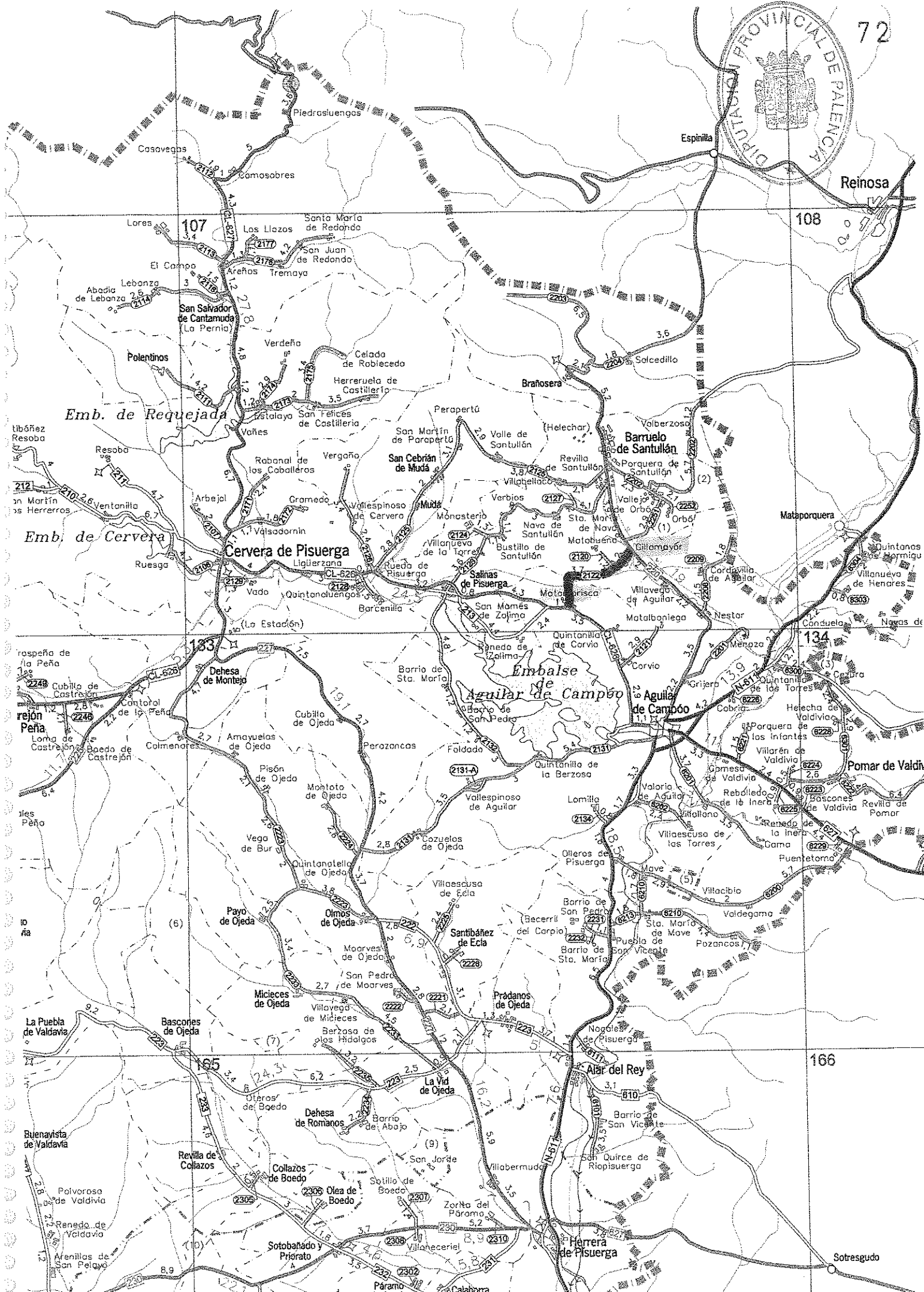

Sello de la Corporación
y rúbrica del Secretario

Inventario de bienes

EPÍGRAFE 1º, GRUPO 3º: CARRETERAS

Nº de orden 36º	Denominación: C.P. DE CILLAMAYOR A MATAMORISCA PP - 2122	
Naturaleza:	Código contable: 201	Situación: TÉRMINOS MUNICIPALES DE AGUILAR DE CAMPOO Y BARRUELO DE SANTULLÁN
Límites: PK 0,000 EN EL PK 9,920 DE LA P-220 (CILLAMAYOR) PK 4,890 EN EL PK 17,040 DE LA CL 626 (ANTIGUA)		
Longitud: 4,890 Km.	Anchura: 4,00 m. – 5,00 m.	
Características, construcción y estado de conservación: PK 0,000 AL 4,890 EN R.A. ESTADO REGULAR		
Naturaleza del dominio: USO PÚBLICO	Título de propiedad:	
Signatura de la inscripción en el Registro de la propiedad:		
Tomo:	Libro:	Folio: Finca: Inscripción:
Derechos reales constituidos a su favor:		
Derechos Reales que gravan la finca:		
Derechos personales constituidos en relación con la finca:		

Fecha de construcción:
Costo de adquisición y de las inversiones efectuadas en su mejora (letra y número): C. CONSTRUCCIÓN: 537.900,00 € Quinientos treinta y siete mil novecientos euros
Valor en venta (letra y número):
Frutos y rentas que produce:
Documentación existente relativa al bien y signatura del lugar del Archivo en que obra:
Documentación adjunta: Plano descriptivo
Observaciones:
Variaciones producidas con posterioridad a la fecha de confección del inventario:



107

108

183

134

165

166

Emb. de Requejada

Emb. de Cervera

Embalse de Aguilar de Campoo

Aguilar de Campoo

Alar del Rey

Herrera de Pisuerga

Reinosa

Mataporquera

Pomar de Valdivia

Sotresgudo

San Salvador de Cantamuda (La Pernia)

San Cebrián de Mudá

Barruelo de Santullán

Cervera de Pisuerga

Salinas de Pisuerga

Dehesa de Montejo

Aguilar de Campoo

Payo de Ojeda

Ojeda

Santibáñez de Ecla

Alar del Rey

Revilla de Collazos

Collazos de Boedo

Olea de Boedo

San Vicente

Sotobañado Priorato

Villaneceriel

Calahorra

Herrera de Pisuerga

**DIPUTACIÓN PROVINCIAL
DE PALENCIA**



Sello de la Corporación
y rúbrica del Secretario


Inventario de bienes

EPÍGRAFE 1º, GRUPO 3º: CARRETERAS

Nº de orden 37º	Denominación: C.P. DE PORQUERA DE SANTULLÁN A SALINAS DE PISUERGA PP - 2123		
Naturaleza:	Código contable: 201	Situación: TÉRMINOS MUNICIPALES DE BARRUELO Y SALINAS DE PISUERGA	
Límites: PK 0,000 EN EL PK 12,960 DE LA P-220 (PORQUERA) PK 11,659 EN EL CASCO URBANO DE SALINAS PK 11,120 DE LA CL 626 (ANT)			
Longitud: 11,659 Km.		Anchura: PK 0,000 A PK 6,500 4,50 m. – 6,50 m. PK 6,500 A PK 8,186 4,00 m. – 6,00 m. PK 8,186 A PK 11,659 4,50 m. – 6,50 m.	
Características, construcción y estado de conservación: PK 0,000 AL PK 11,659 EN R. A. ESTADO REGULAR			
Naturaleza del dominio: USO PÚBLICO		Título de propiedad:	
Signatura de la inscripción en el Registro de la propiedad:			
Tomo:	Libro:	Folio:	Finca: Inscripción:
Derechos reales constituidos a su favor:			
Derechos Reales que gravan la finca:			
Derechos personales constituidos en relación con la finca:			

Fecha de construcción:
Costo de adquisición y de las inversiones efectuadas en su mejora (letra y número): C. CONSTRUCCIÓN: 1.282.490,00 € Un millón doscientos ochenta y dos mil cuatrocientos noventa euros
Valor en venta (letra y número):
Frutos y rentas que produce:
Documentación existente relativa al bien y signatura del lugar del Archivo en que obra:
Documentación adjunta: Plano descriptivo
Observaciones:
Variaciones producidas con posterioridad a la fecha de confección del inventario:

DIPUTACIÓN PROVINCIAL DE PALENCIA



Sello de la Corporación y rúbrica del Secretario

[Handwritten signature]


Inventario de bienes

EPÍGRAFE 1º, GRUPO 3º : CARRETERAS

Nº de orden 38º	Denominación: C.P. DE MONASTERIO A LA PP- 2123 PP - 2124		
Naturaleza:	Código contable: 201	Situación: TÉRMINOS MUNICIPALES DE BARRUELO Y SALINAS	
Límites: PK 0,000 EN EL CASCO URBANO DE MONASTERIO PK 1,280 EN EL PK 8,020 DE LA PP - 2123			
Longitud: 1,280 Km.		Anchura: 3,50 m. - 4,50 m.	
Características, construcción y estado de conservación:			
Naturaleza del dominio: USO PÚBLICO		Título de propiedad:	
Signatura de la inscripción en el Registro de la propiedad:			
Tomo:	Libro:	Folio:	Finca: Inscripción:
Derechos reales constituidos a su favor:			
Derechos Reales que gravan la finca:			
Derechos personales constituidos en relación con la finca:			

Fecha de construcción: Año 1931
Costo de adquisición y de las inversiones efectuadas en su mejora (letra y número): C. CONSTRUCCIÓN: 140.800,00 € Ciento cuarenta mil ochocientos euros
Valor en venta (letra y número):
Frutos y rentas que produce:
Documentación existente relativa al bien y signatura del lugar del Archivo en que obra:
Documentación adjunta: Plano descriptivo
Observaciones:
Variaciones producidas con posterioridad a la fecha de confección del inventario:

**DIPUTACIÓN PROVINCIAL
DE PALENCIA**



Sello de la Corporación
rúbrica del Secretario

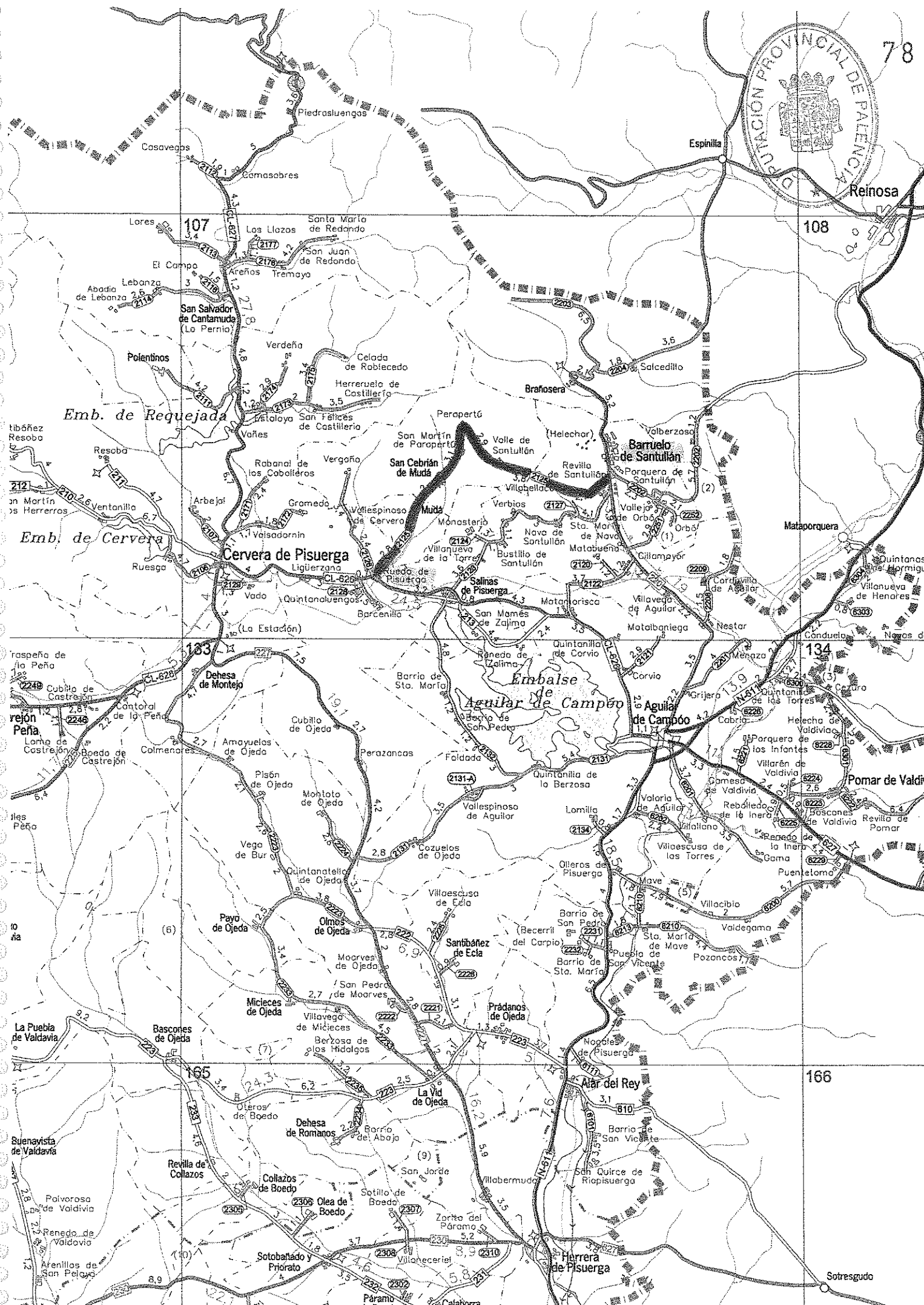

AM

Inventario de bienes

EPÍGRAFE 1º, GRUPO 3º : CARRETERAS

Nº de orden 39º	Denominación: C.P. DE RUEDA A BARRUELO DE SANTULLÁN PP - 2125	
Naturaleza:	Código contable: 201	Situación: TÉRMINOS MUNICIPALES DE BARRUELO, SAN CEBRIAN DE MUDÁ, MUDÁ Y CERVERA
Límites: PK. 0,000 EN EL CASCO URBANO DE RUEDA PK. 16,850 EN EL PK. 13,850 DE LA P - 220		
Longitud: 16,850 Km.	Anchura: PK 0,000 A PK 5,000 5,00 m. – 6,00 m. PK 5,000 A PK 10,913 4,50 m. – 5,00 m. PK 10,913 A PK 10,913 4,00 m. – 5,00 m.	
Características, construcción y estado de conservación: PK. 0,000 AL PK 10,913 EN M.B.C. ESTADO BUENO PK. 10,913 AL PK 16,850 EN R.A. ESTADO REGULAR		
Naturaleza del dominio: USO PÚBLICO	Título de propiedad:	
Signatura de la inscripción en el Registro de la propiedad:		
Tomo:	Libro:	Folio: Finca: Inscripción:
Derechos reales constituidos a su favor:		
Derechos Reales que gravan la finca:		
Derechos personales constituidos en relación con la finca:		

Fecha de construcción: AÑO 1930 (S. CEBRIAN DE MUDÁ A MUDÁ) AÑO 1946 (BARRUELO A VALLE DE SANTULLÁN) AÑO 1970 (S. CEBRIAN A S. MARTÍN DE PERAPERTÚ)
Costo de adquisición y de las inversiones efectuadas en su mejora (letra y número): C. CONSTRUCCIÓN: 2.399.150,00 € Dos millones trescientos noventa y nueve mil ciento cincuenta euros
Valor en venta (letra y número):
Frutos y rentas que produce:
Documentación existente relativa al bien y signatura del lugar del Archivo en que obra:
Documentación adjunta: Plano descriptivo
Observaciones:
Variaciones producidas con posterioridad a la fecha de confección del inventario:



108

134

166

Emb. de Requejada

Emb. de Cervera

Embalse de Aguilar de Campoo

Reinosa

Cervera de Pisuerga

Barruelo de Santullán

Castrejón de la Peña

Aguilar de Campoo

Pomar de Valdivia

La Puebla de Valdivia


Ajar del Rey

Sotresgudo

Buenavista de Valdivia

Herrera de Pisuerga

**DIPUTACIÓN PROVINCIAL
DE PALENCIA**



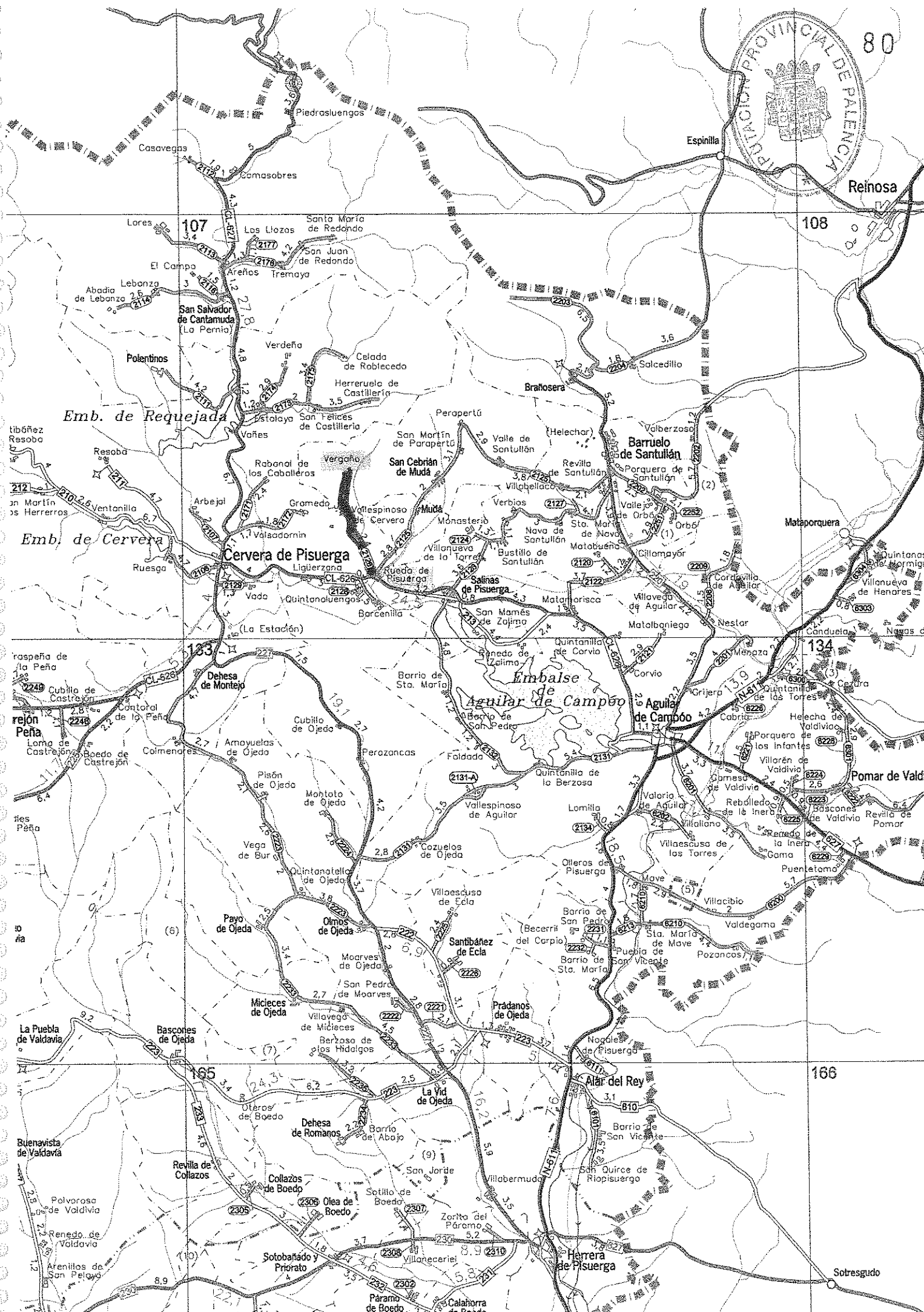

Sello de la Corporación
rúbrica del Secretario

Inventario de bienes

EPÍGRAFE 1º, GRUPO 3º : CARRETERAS

Nº de orden 40º	Denominación: C.P. DE VERGAÑO A RUEDA PP - 2126	
Naturaleza:	Código contable: 201	Situación: TERMINOS MUNICIPALES DE S. CEBRIAN DE MUDÁ Y CERVERA DE PISUERGA
Límites: PK. 0,000 EN EL CASCO URBANO DE VERGAÑO PK. 5,719 EN EL CASCO URBANO DE RUEDA		
Longitud: 5,719 Km.		Anchura: PK 0,000 A PK 3,387 3,50 m. – 4,50 m. PK 3,387 A PK 5,719 4,50 m. – 5,50 m.
Características, construcción y estado de conservación: PK. 0,000 AL PK 3,387 EN R.A. ESTADO REGULAR PK. 3,387 AL PK 5,719 EN M.B.C. ESTADO BUENO		
Naturaleza del dominio: USO PÚBLICO		Título de propiedad:
Signatura de la inscripción en el Registro de la propiedad:		
Tomo:	Libro:	Folio: Finca: Inscripción:
Derechos reales constituidos a su favor:		
Derechos Reales que gravan la finca:		
Derechos personales constituidos en relación con la finca:		

Fecha de construcción: AÑO 1920
Costo de adquisición y de las inversiones efectuadas en su mejora (letra y número): C. CONSTRUCCIÓN: 754. 960,00 € Setecientos cincuenta y cuatro mil novecientos sesenta euros
Valor en venta (letra y número):
Frutos y rentas que produce:
Documentación existente relativa al bien y signatura del lugar del Archivo en que obra:
Documentación adjunta: Plano descriptivo
Observaciones:
Variaciones producidas con posterioridad a la fecha de confección del inventario:



Reinosa

108

Emb. de Requejada

Emb. de Cervera

Embalse de Aguilar de Campoo

134

Pomar de Valdivia


166

Alar del Rey

Herrera de Pisuerga

Sotresgudo

**DIPUTACIÓN PROVINCIAL
DE PALENCIA**



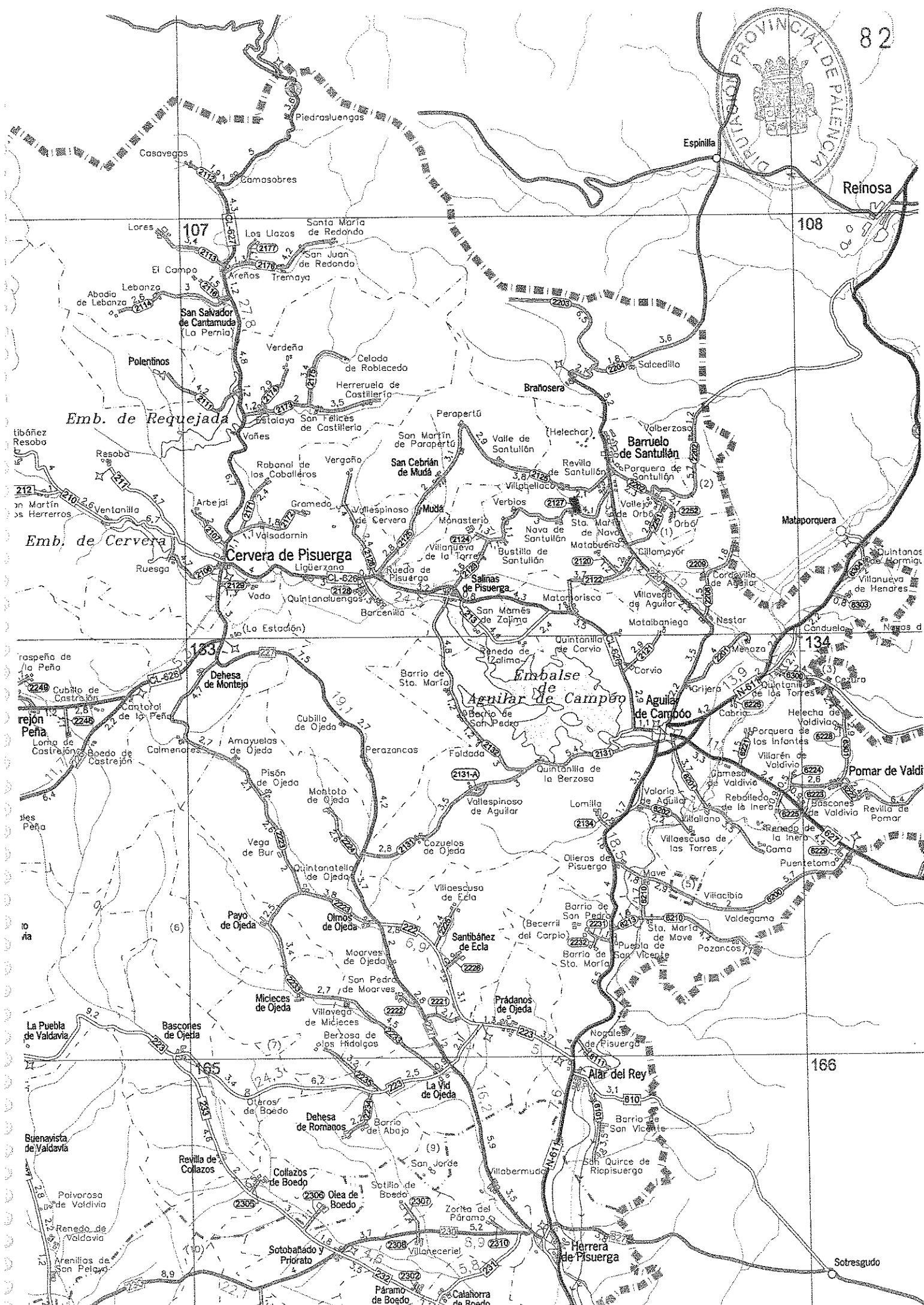

Sello de la Corporación
y rúbrica del Secretario

Inventario de bienes

EPÍGRAFE 1º, GRUPO 3º : CARRETERAS

Nº de orden 41º	Denominación: C.P. DE SANTUARIO DE NTRA. SRA. DEL CARMEN A LA PP - 2123 PP - 2127		
Naturaleza:	Código contable: 201	Situación: TÉRMINO MUNICIPAL DE BARRUELO DE SANTULLÁN	
Límites: Pk. 0,000 EN EL SANTUARIO DEL CARMEN PK. 0,422 EN EL PK. 3,050 DE LA PP - 2123			
Longitud: 0,422 Km.		Anchura: 5,00 m. – 7,00 m.	
Características, construcción y estado de conservación: PK. 0,000 AL PK 0,422 EN R.A. ESTADO BUENO CARRETERA Y APARCAMIENTO			
Naturaleza del dominio: USO PÚBLICO		Título de propiedad:	
Signatura de la inscripción en el Registro de la propiedad:			
Tomo:	Libro:	Folio:	Finca: Inscripción:
Derechos reales constituidos a su favor:			
Derechos Reales que gravan la finca:			
Derechos personales constituidos en relación con la finca:			

Fecha de construcción: AÑO 1984 (CARRETERA Y APARCAMIENTO)
Costo de adquisición y de las inversiones efectuadas en su mejora (letra y número): C. CONSTRUCCIÓN: 88.200,00 € Ochenta y ocho mil doscientos euros
Valor en venta (letra y número):
Frutos y rentas que produce:
Documentación existente relativa al bien y signatura del lugar del Archivo en que obra:
Documentación adjunta: Plano descriptivo
Observaciones:
Variaciones producidas con posterioridad a la fecha de confección del inventario:



Reinosa

108

107

Emb. de Requejada

Emb. de Cervera

Cervera de Pisuerga

San Cebrián de Mudá

Baruelo de Santullán

Embalse de Aguilar de Campo

Aguilar de Campo

134

133

Castrojeón Peña

Pomar de Valdivia

165

166


Revilla de Collazos

Alar del Rey

Herrera de Pisuerga

Sotresgudo

**DIPUTACIÓN PROVINCIAL
DE PALENCIA**



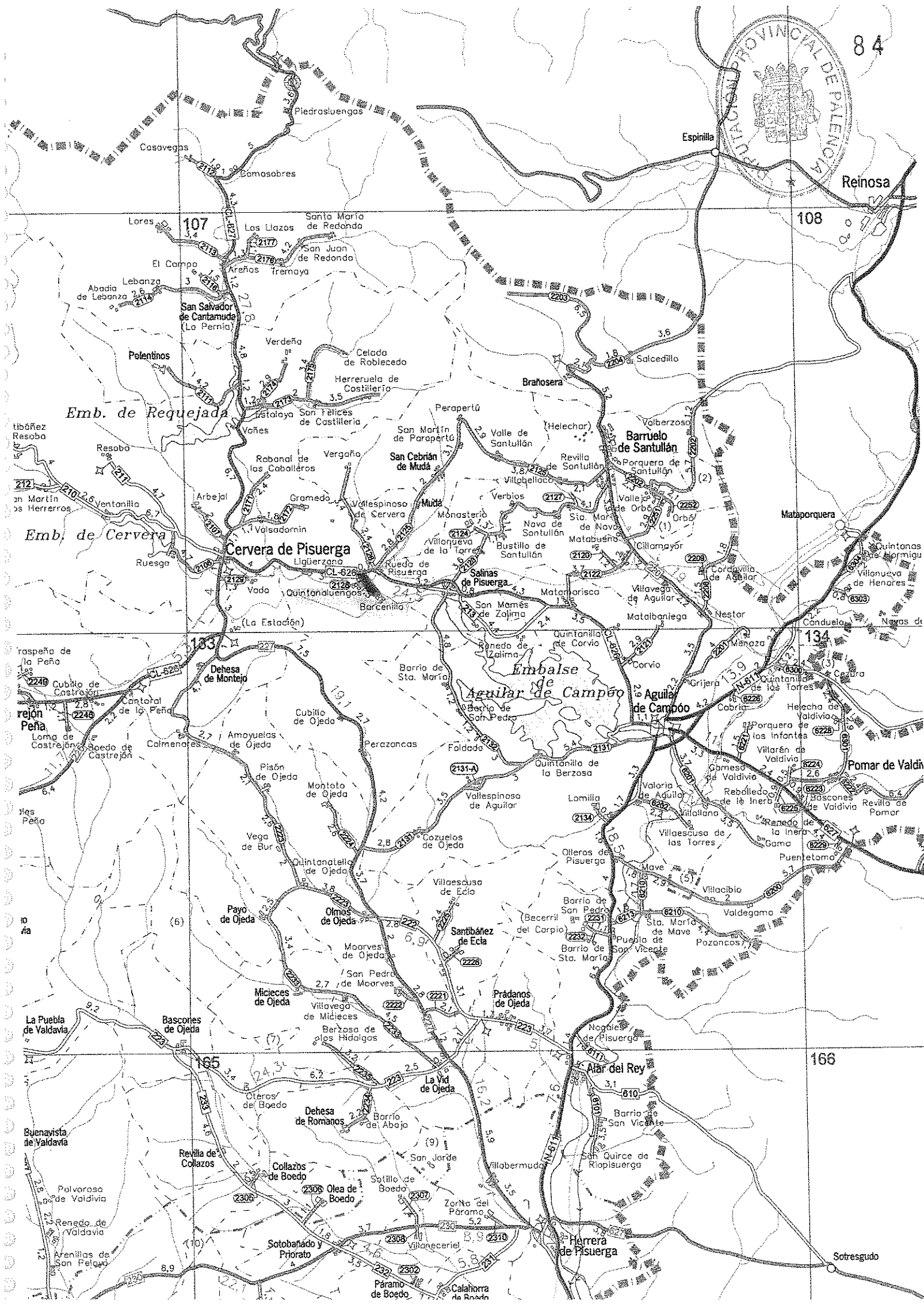

Sello de la Corporación
rúbrica del Secretario

Inventario de bienes

EPÍGRAFE 1º, GRUPO 3º : CARRETERAS

Nº de orden 42º	Denominación: C.P. DE BARCENILLA A QUINTANALUENGOS PP - 2128		
Naturaleza:	Código contable: 201	Situación: TÉRMINO MUNICIPAL DE CERVERA DE PISUERGA	
Límites: PK. 0,000 EN EL CASCO URBANO DE BARCENILLA PK. 1,430 EN EL PK. 7,030 DE LA CL - 626 (ANTIGUO)			
Longitud: 1,430 Km.		Anchura: 5,00 m. - 7,00 m.	
Características, construcción y estado de conservación: PK. 0,000 AL PK 1,430 EN R.A. ESTADO REGULAR CTRA. Y PUENTE S/ RÍO PISUERGA (1915) NUEVO PUENTE S/ RÍO PISUERGA (1996)			
Naturaleza del dominio: USO PÚBLICO		Título de propiedad:	
Signatura de la inscripción en el Registro de la propiedad:			
Tomo:	Libro:	Folio:	Finca: Inscripción:
Derechos reales constituidos a su favor:			
Derechos Reales que gravan la finca:			
Derechos personales constituidos en relación con la finca:			

Fecha de construcción: AÑO 1915
Costo de adquisición y de las inversiones efectuadas en su mejora (letra y número): C. CONSTRUCCIÓN : 228.800,00 € Doscientos veintiocho mil ochocientos euros
Valor en venta (letra y número):
Frutos y rentas que produce:
Documentación existente relativa al bien y signatura del lugar del Archivo en que obra:
Documentación adjunta: Plano descriptivo
Observaciones:
Variaciones producidas con posterioridad a la fecha de confección del inventario:



Reinoso

108

107

Emb. de Requejada

Emb. de Cervera

Cervera de Pisuegra

Barruelo de Santullán

Embalse de Aguilar de Campo

Aguilar de Campo

Pomar de Valdivia

166

165


Alar del Rey

Herrera de Pisuegra

Sotresgudo

**DIPUTACIÓN PROVINCIAL
DE PALENCIA**

Inventario de bienes



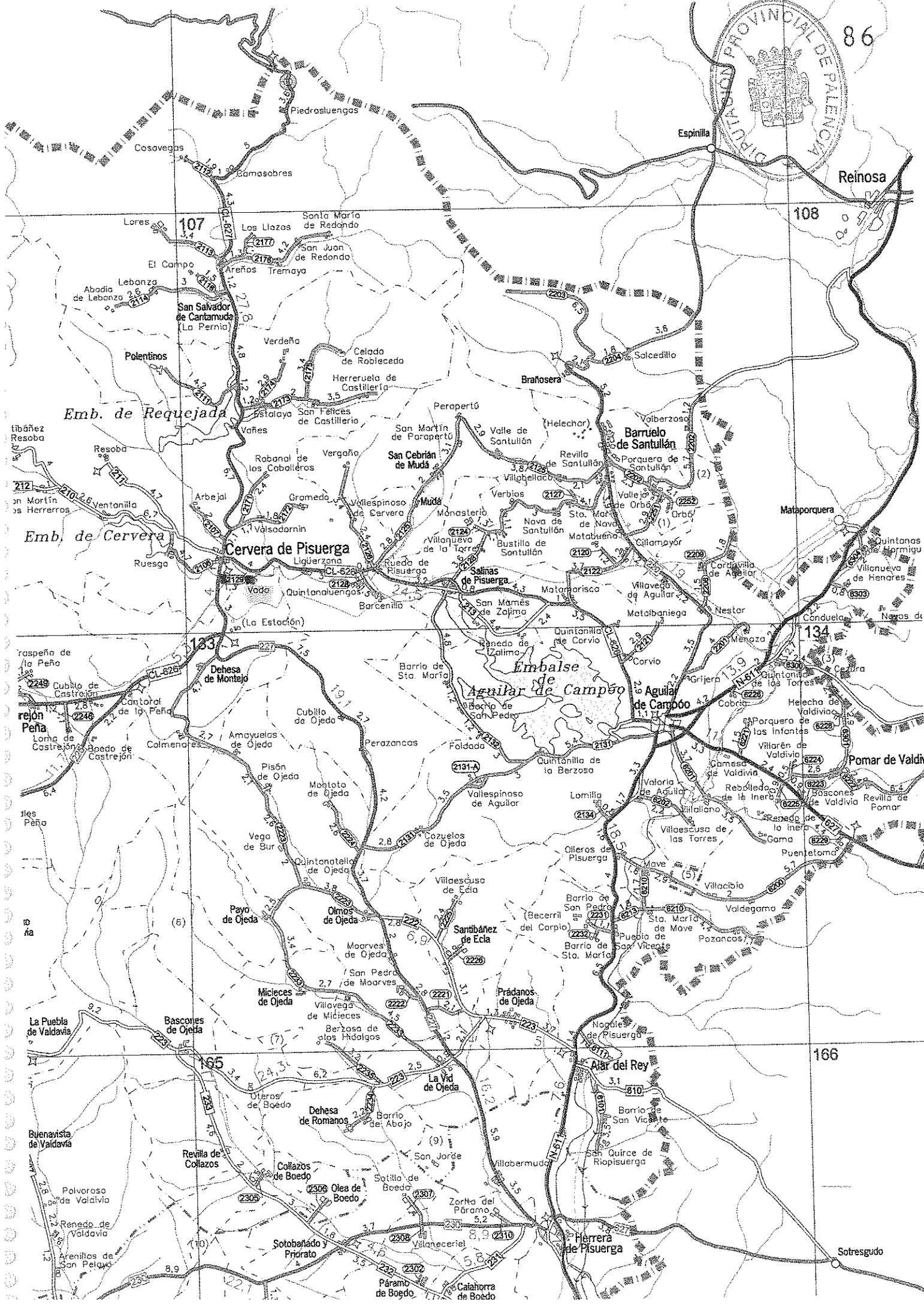

Sello de la Corporación
rúbrica del Secretario

M

EPÍGRAFE 1º, GRUPO 3º : CARRETERAS

Nº de orden 43º	Denominación: C.P. DE VADO A LA CL - 626 PP - 2129	
Naturaleza:	Código contable: 201	Situación: TÉRMINOS MUNICIPALES DE CERVERA Y DEHESA DE MONTEJO
Límites: PK. 0,000 EN EL CASCO URBANO DE VADO PK. 1,349 EN EL PK. 107,070 DE LA CL - 626 (ANTIGUO)		
Longitud: 1,349 Km.		Anchura: 3,50 m. - 4,50 m.
Características, construcción y estado de conservación: PK. 0,000 AL PK 1,349 EN M.B.C. ESTADO BUENO		
Naturaleza del dominio: USO PÚBLICO		Título de propiedad:
Signatura de la inscripción en el Registro de la propiedad:		
Tomo:	Libro:	Folio: Finca: Inscripción:
Derechos reales constituidos a su favor:		
Derechos Reales que gravan la finca:		
Derechos personales constituidos en relación con la finca:		

Fecha de construcción: AÑO 1920
Costo de adquisición y de las inversiones efectuadas en su mejora (letra y número): C. CONSTRUCCIÓN : 148.390,00 € Ciento cuarenta y ocho mil trescientos noventa euros
Valor en venta (letra y número):
Frutos y rentas que produce:
Documentación existente relativa al bien y signatura del lugar del Archivo en que obra:
Documentación adjunta: Plano descriptivo
Observaciones:
Variaciones producidas con posterioridad a la fecha de confección del inventario:



107

108

133

134

165

166

Emb. de Requejada

Emb. de Cervera

Embalse de Aguilar de Campoo

Pomar de Valdivia

Ajar del Rey

Herrera de Pisuegra

Sotresgudo

Reinosa

Barruelo de Santullán

Cervera de Pisuegra

San Cebrián de Mudá

Mataporquera

Dehesa de Montejo

Aguilar de Campoo

Corvera

Payo de Ojeda

Olimos de Ojeda

Santibáñez de Ecla

Barrio de San Pedro

Valdegama

Micieces de Ojeda

Villavega de Micieces

Prádanos de Ojeda

Nogales de Pisuegra

Puentetormo

Dehesa de Romanos

Barrio de Abajo

San Jorge

Barrio de San Vicente

San Quirce de Ropisuegra

Revilla de Collazos

Collazos de Boedo

Sotillo de Boedo

Villabermuda

San Quirce de Ropisuegra

Sotobañado y Priorato

Olea de Boedo

Zorita del Páramo

Villaneceriel

Cañahorra de Boedo

Páramo de Boedo


Cañahorra de Boedo

Cañahorra de Boedo

Cañahorra de Boedo

Cañahorra de Boedo

**DIPUTACIÓN PROVINCIAL
DE PALENCIA**



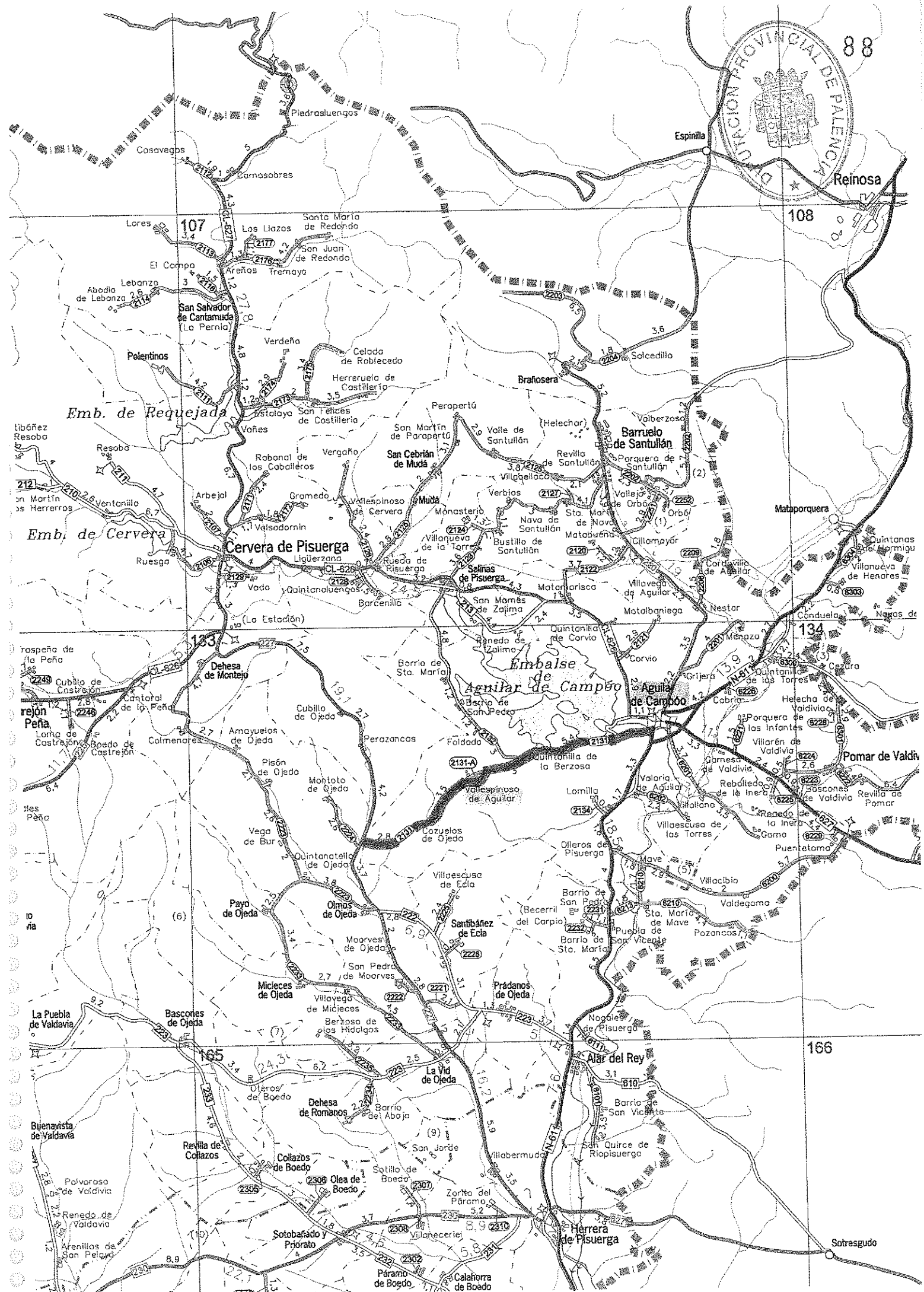

Sello de la Corporación
Gráfica del Secretario

Inventario de bienes

EPÍGRAFE 1º, GRUPO 3º : CARRETERAS

Nº de orden 44º	Denominación: C.P. DE AGUILAR DE CAMPOO POR VALLESPINOSO DE AGUILAR A LA P - 227 PP - 2131		
Naturaleza:	Código contable: 201	Situación: TÉRMINO MUNICIPAL DE AGUILAR DE CAMPOO	
Límites: PK. 0,000 EN EL CASCO URBANO DE AGUILAR DE CAMPOO PK. 15,912 EN EL PK. 88,800 DE LA P - 227 (ANTIGUO)			
Longitud: 15,912 Km.		Anchura: PK 0,000 A PK 11,460 6,00 m. - 8,00 m. PK 11,460 A PK 15,912 4,00 m. - 5,00 m.	
Características, construcción y estado de conservación: PK. 0,000 A PK. 3,356, EN R.A. ESTADO REGULAR PK. 3,356 A PK. 11,460 EN M.B.C. ESTADO BUENO PK. 11,460 A PK. 15,912 EN R.A. ESTADO REGULAR			
Naturaleza del dominio: USO PÚBLICO		Título de propiedad:	
Signatura de la inscripción en el Registro de la propiedad:			
Tomo:	Libro:	Folio:	Finca: Inscripción:
Derechos reales constituidos a su favor:			
Derechos Reales que gravan la finca:			
Derechos personales constituidos en relación con la finca:			

Fecha de construcción: AÑO 1932 MEJORAS : 2002 - 2004
Costo de adquisición y de las inversiones efectuadas en su mejora (letra y número): C. CONSTRUCCIÓN: 2.896.329,00 € Dos millones ochocientos noventa y seis mil trescientos veintinueve euros. INVERSIÓN MEJORAS: 525.708,00 € (años 2002 – 2004)
Valor en venta (letra y número):
Frutos y rentas que produce:
Documentación existente relativa al bien y signatura del lugar del Archivo en que obra:
Documentación adjunta: Plano descriptivo
Observaciones:
Variaciones producidas con posterioridad a la fecha de confección del inventario:



107

108

134

165

166

Emb. de Requejada

Emb. de Cervera

Embalse de Aguilar de Campoo

Reinosa

Barruelo de Santullán

Cervera de Pisuerga

Aguilar de Campoo


Pomar de Valdivia

Ajar del Rey

Herrera de Pisuerga

Sotresgudo

**DIPUTACIÓN PROVINCIAL
DE PALENCIA**



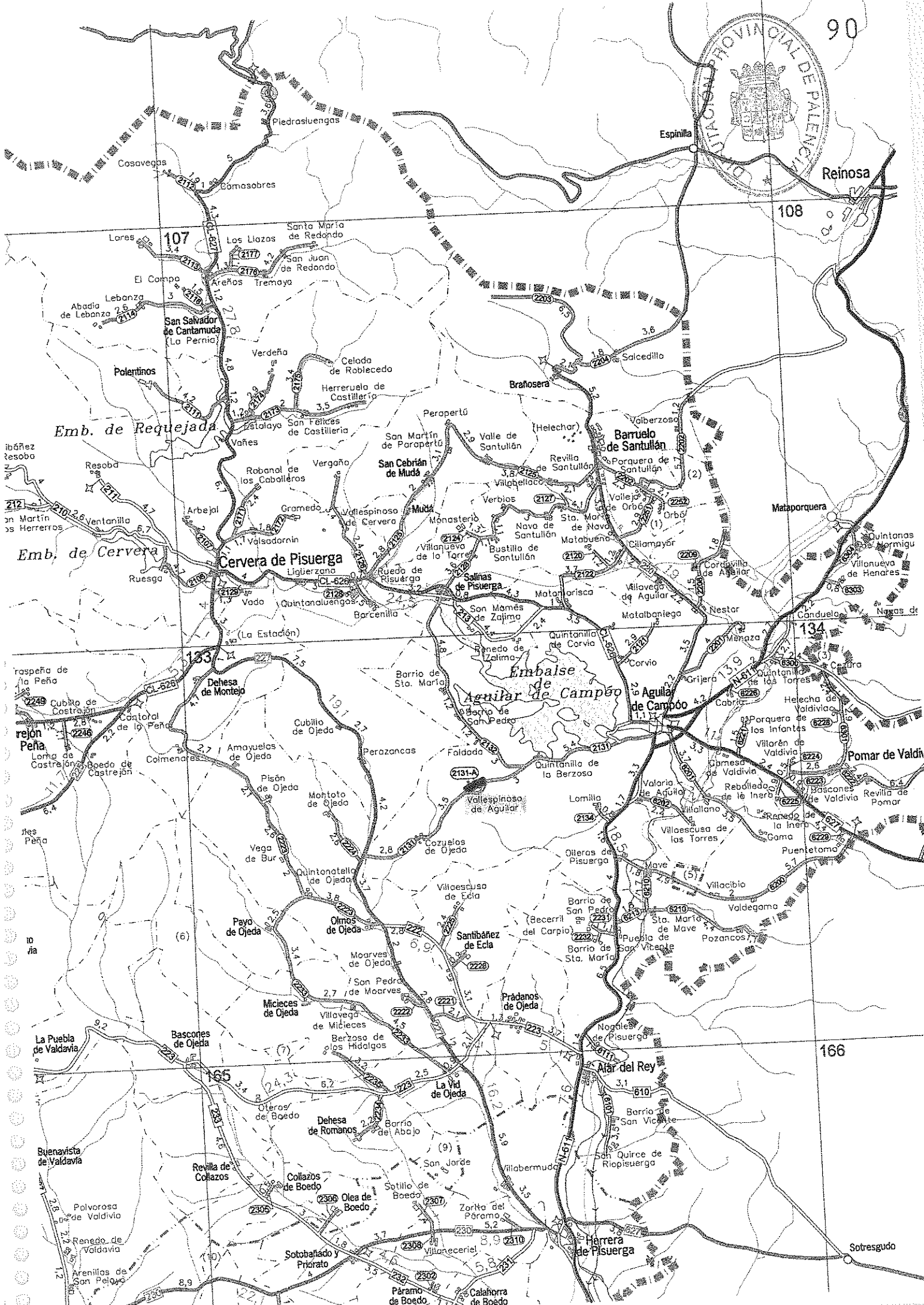
Sello de la Corporación
Imprenta del Secretario

Inventario de bienes

EPÍGRAFE 1º, GRUPO 3º : CARRETERAS

Nº de orden 45º	Denominación: C.P. DE TRAVESÍA DE VALLESPINOSO DE AGUILAR PP – 2131 a	
Naturaleza:	Código contable: 201	Situación: TÉRMINO MUNICIPAL DE AGUILAR DE CAMPOO
Límites: PK. 0,000 EN EL PK. 9,110 DE LA PP – 2131 PK. 1,000 EN EL PK. 9,945 DE LA PP – 2131		
Longitud: 1,000 Km.	Anchura: 3,00 m. – 4,50 m.	
Características, construcción y estado de conservación: PK. 0,000 AL PK. 1,000 EN M.B.C. ESTADO BUENO		
Naturaleza del dominio: USO PÚBLICO	Título de propiedad:	
Signatura de la inscripción en el Registro de la propiedad:		
Tomo:	Libro:	Folio: Finca: Inscripción:
Derechos reales constituidos a su favor:		
Derechos Reales que gravan la finca:		
Derechos personales constituidos en relación con la finca:		

Fecha de construcción: AÑO 1932
Costo de adquisición y de las inversiones efectuadas en su mejora (letra y número): C. CONSTRUCCIÓN: 110.000,00 € Ciento diez mil euros INVERSIÓN MEJORAS: 50.000,00 € (AÑO 2004) Cincuenta mil euros
Valor en venta (letra y número):
Frutos y rentas que produce:
Documentación existente relativa al bien y signatura del lugar del Archivo en que obra:
Documentación adjunta: Plano descriptivo
Observaciones:
Variaciones producidas con posterioridad a la fecha de confección del inventario:



Reinosa

Emb. de Requejada

Emb. de Cervera

Peña

Embalse de Campoo

Agua de Campoo

Pomar de Valdivia


Atar del Rey

Herrera de Pisuerga

Sotresgudo

**DIPUTACIÓN PROVINCIAL
DE PALENCIA**

Inventario de bienes

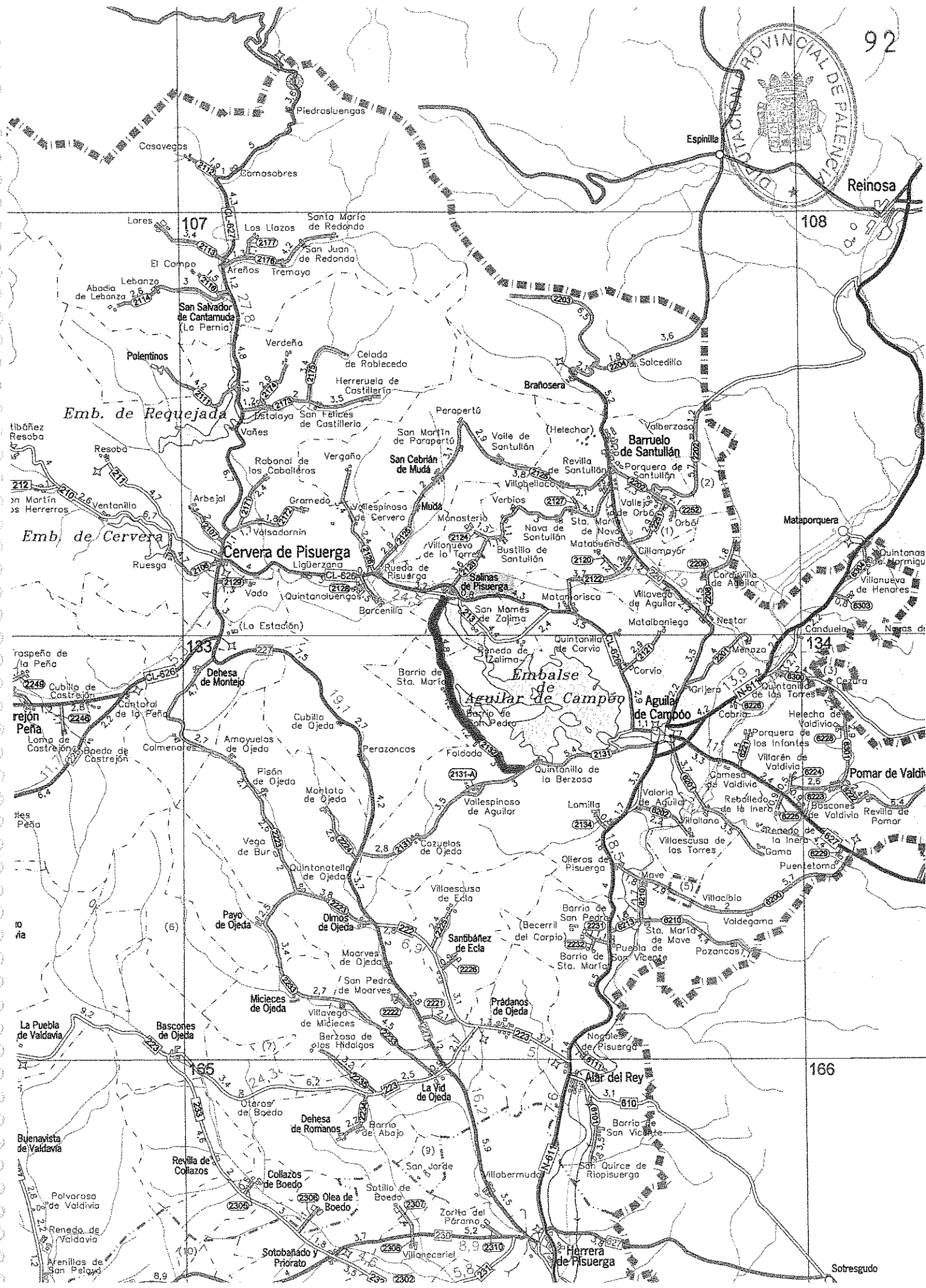



Sello de la Corporación
rúbrica del Secretario

EPÍGRAFE 1º, GRUPO 3º : CARRETERAS

Nº de orden 46º	Denominación: C.P. DE SALINAS DE PISUERGA A LA PP- 2131 PP - 2132		
Naturaleza:	Código contable: 201	Situación: TÉRMINOS MUNICIPALES DE SALINAS Y AGUILAR DE CAMPOO	
Límites: PK 0,000 EN EL PK 10,930 DE LA CL 626 (ANTIGUA) PK 10,170 EN EL PK 6,570 DE LA PP 2131			
Longitud: 10,170 Km.		Anchura: 4,00 m – 5,00 m	
Características, construcción y estado de conservación: PK 0,000 AL PK 10,170 EN M.B.C. ESTADO BUENO			
Naturaleza del dominio: USO PÚBLICO		Título de propiedad:	
Signatura de la inscripción en el Registro de la propiedad:			
Tomo:	Libro:	Folio:	Finca: Inscripción:
Derechos reales constituidos a su favor:			
Derechos Reales que gravan la finca:			
Derechos personales constituidos en relación con la finca:			

Fecha de construcción:
Costo de adquisición y de las inversiones efectuadas en su mejora (letra y número): C. CONSTRUCCIÓN: 1.118.700,00 € Un millón ciento dieciocho mil setecientos euros
Valor en venta (letra y número):
Frutos y rentas que produce:
Documentación existente relativa al bien y signatura del lugar del Archivo en que obra:
Documentación adjunta: Plano descriptivo
Observaciones:
Variaciones producidas con posterioridad a la fecha de confección del inventario:



108

134

166

Sotresgudo

Reinosa

Emb. de Requejada

Emb. de Cervera

Embalse de Aguilar de Campoo

Aguilar de Campoo

Pomar de Valdivia

Alar del Rey

Herrera de Pisuerga

107

133

165

8,9

3,4

2,7

3,4

3,5

3,5

2,7

2,5

3,5

3,5

2,7

2,5

3,5

3,5

2,7

2,5

3,5

3,5

2,7

2,5

3,5

3,5

2,7

2,5

3,5

3,5

2,7

2,5

3,5

3,5

2,7

2,5

3,5

3,5

2,7

2,5

3,5

3,5

2,7

2,5

3,5

3,5

2,7

2,5

3,5

3,5

2,7

2,5

3,5

3,5

2,7

2,5

3,5

3,5

2,7

2,5

3,5

3,5


2,7

2,5

3,5

**DIPUTACIÓN PROVINCIAL
DE PALENCIA**

Inventario de bienes



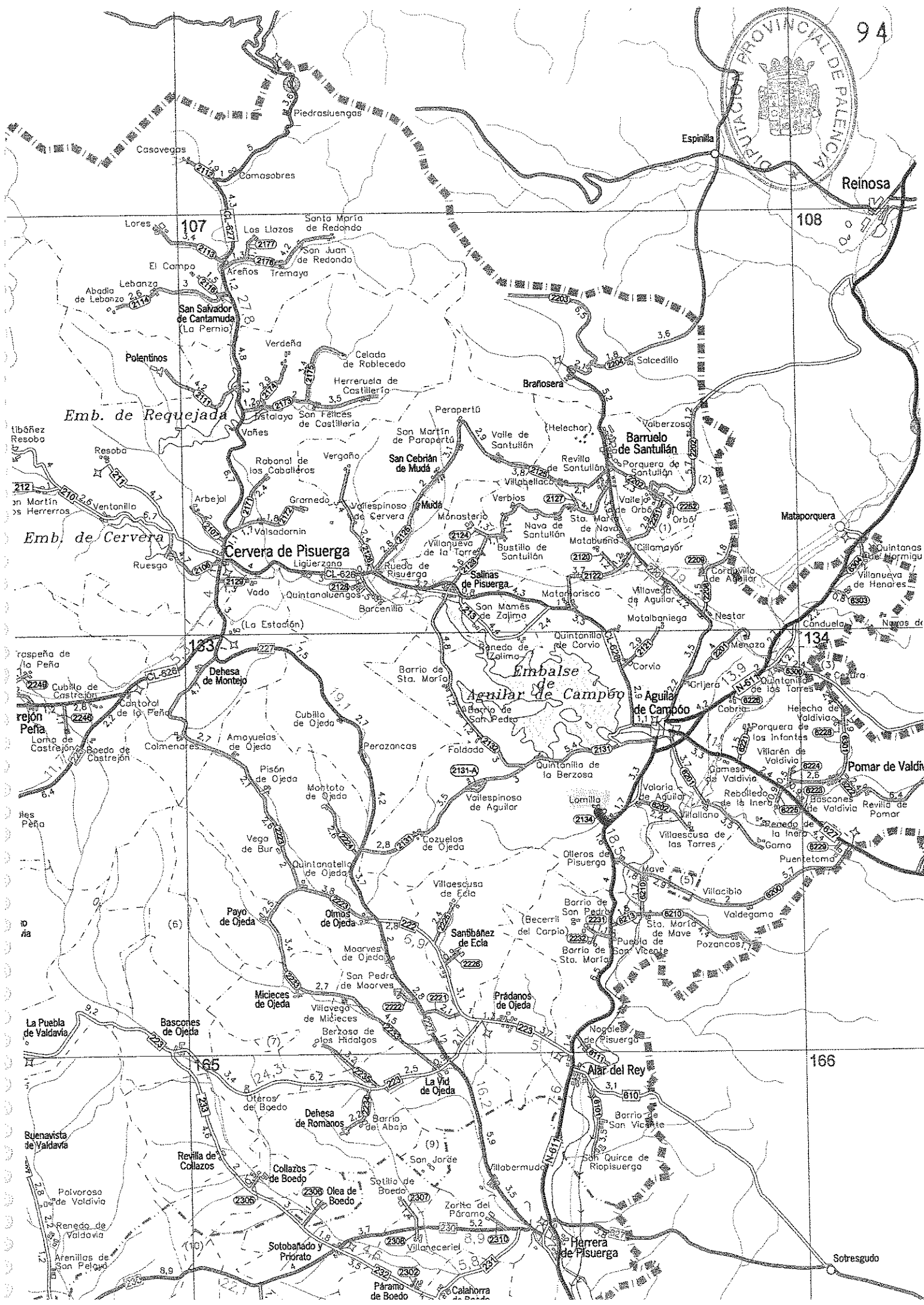

Sello de la Corporación
y rúbrica del Secretario

AM

EPIGRAFE 1º, GRUPO 3º: CARRETERAS

Nº de orden 47º	Denominación: C.P. DE LOMILLA A LA CN 611 PP - 2134	
Naturaleza:	Código contable: 201	Situación: TÉRMINO MUNICIPAL DE AGUILAR DE CAMPOO
Límites: PK 0,000 EN EL CASCO URBANO DE LOMILLA PK 0,820 EN EL PK 102,700 EN LA CN 611 (ANTIGUA)		
Longitud: 0,820 Km.		Anchura: 4,00 m – 5,00 m
Características, construcción y estado de conservación: PK 0,000 AL PK 0,820 EN R.A. ESTADO REGULAR		
Naturaleza del dominio: USO PÚBLICO		Título de propiedad:
Signatura de la inscripción en el Registro de la propiedad:		
Tomo:	Libro:	Folio: Finca: Inscripción:
Derechos reales constituidos a su favor:		
Derechos Reales que gravan la finca:		
Derechos personales constituidos en relación con la finca:		

Fecha de construcción: AÑO 1946
Costo de adquisición y de las inversiones efectuadas en su mejora (letra y número): C. CONSTRUCCIÓN: 90.200,00 € Noventa mil doscientos euros
Valor en venta (letra y número):
Frutos y rentas que produce:
Documentación existente relativa al bien y signatura del lugar del Archivo en que obra:
Documentación adjunta: Plano descriptivo:
Observaciones:
Variaciones producidas con posterioridad a la fecha de confección del inventario:



Reinosa

108

134

166

Emb. de Requejada

Emb. de Cervera

Embalse de Aguilar de Campoo

Barruelo de Santullán

Cervera de Pisuerga

Aguilar de Campoo

Pomar de Valdivia

Alar del Rey

Herrera de Pisuerga

San Salvador de Cantamuda (La Pernia)

San Cebrián de Mudá

Dehesa de Montejo

Santibáñez de Ecla

Bascones de Ojeda

Dehesa de Romanos

Barrio de San Vicente


Revilla de Collazos

Collazos de Boedo

Sotresgudo

**DIPUTACIÓN PROVINCIAL
DE PALENCIA**

Inventario de bienes

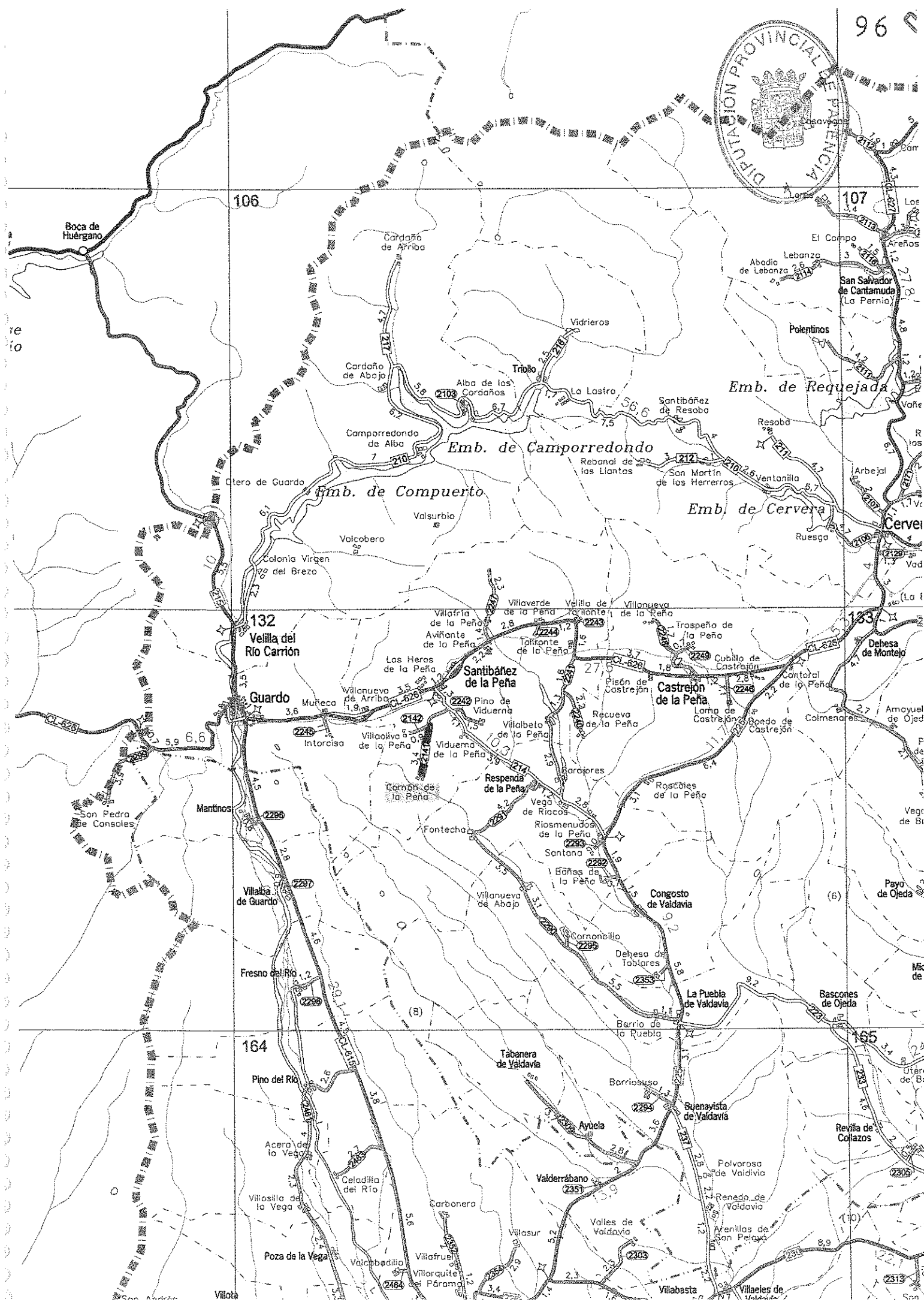



Sello de la Corporación
y rúbrica del Secretario

EPÍGRAFE 1º, GRUPO 3º : CARRETERAS

Nº de orden 48º	Denominación: C.P. DE CORNÓN A LA P - 214 PP - 2141	
Naturaleza:	Código contable: 201	Situación: TERMINO MUNICIPAL DE SANTIBÁÑEZ DE LA PEÑA
Límites: PK. 0,000 EN EL CASCO URBANO DE CORNON PK 3,490 EN EL PK 1,321 DE LA P 214 (ANTIGUA)		
Longitud: 3,490 Km.		Anchura: 4,00 m – 5,00 m
Características, construcción y estado de conservación: PK 0,000 AL 3,490 EN R.A. ESTADO REGULAR		
Naturaleza del dominio: USO PÚBLICO		Título de propiedad:
Signatura de la inscripción en el Registro de la propiedad:		
Tomo:	Libro:	Folio: Finca: Inscripción:
Derechos reales constituidos a su favor:		
Derechos Reales que gravan la finca:		
Derechos personales constituidos en relación con la finca:		

Fecha de construcción: AÑO 1964
Costo de adquisición y de las inversiones efectuadas en su mejora (letra y número): C. CONSTRUCCIÓN 383.900,00 € Trescientos ochenta y tres mil novecientos euros
Valor en venta (letra y número):
Frutos y rentas que produce:
Documentación existente relativa al bien y signatura del lugar del Archivo en que obra:
Documentación adjunta: Plano descriptivo
Observaciones:
Variaciones producidas con posterioridad a la fecha de confección del inventario:



106

107

164

165

Boca de Huérgano

Cordano de Arriba

El Compo

Cordano de Abajo

Alba de los Cordanos

La Lastro

Santibáñez de Resoba

Camporredondo de Alba

Emb. de Camporredondo

Emb. de Requejada

Emb. de Compuerto

Rebanal de los Liantos

Emb. de Cervera

Colonia Virgen del Brezo

Guardo

132

Velilla del Río Carrion

Santibáñez de la Peña

Castrejón de la Peña

133

Dehesa de Montejo

Mantinos

Villaiba de Guardo

Fresno del Río

Fontecha

Respenda de la Peña

Congosto de Valdivia

Payo de Ojeda

Pino del Río

Tabanera de Valdivia

Barriosusa

Buenavista de Valdivia

Revilla de Colozos

Acera de la Vega

Celadilla del Río

Valderrabano

Polvorosa de Valdivia

Pozo de la Vega

Valcaballida

Villasur


Valles de Valdivia

Villabasta

Villales de Valdivia

**DIPUTACIÓN PROVINCIAL
DE PALENCIA**

Inventario de bienes

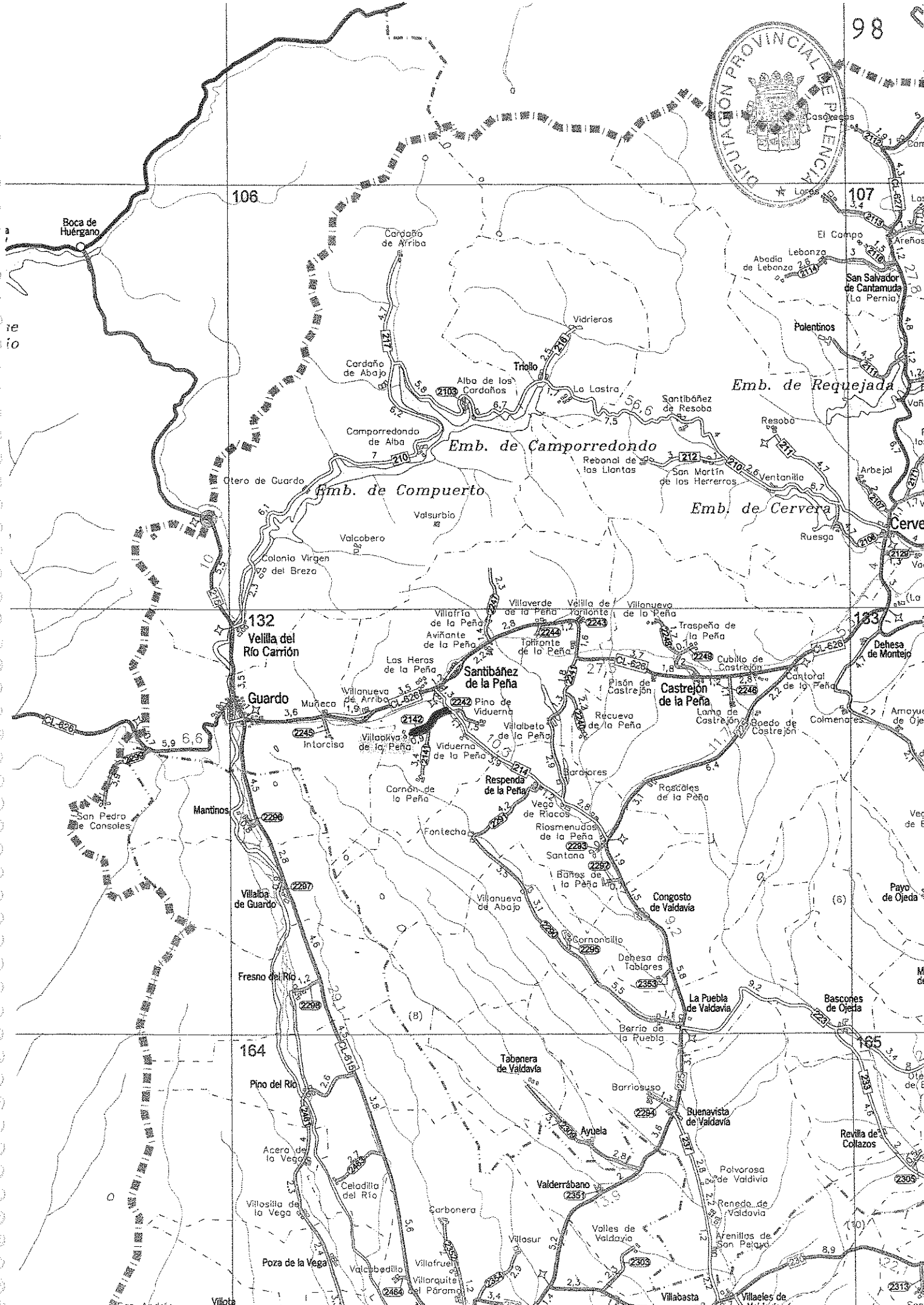
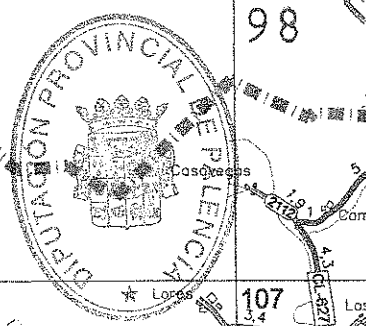


Sello de la Corporación
y rúbrica del Secretario

EPÍGRAFE 1º, GRUPO 3º : CARRETERAS

Nº de orden 49º	Denominación: C.P. DE VILLAOLIVA DE LA PEÑA A LA PP - 2141 PP - 2142	
Naturaleza:	Código contable: 201	Situación: TÉRMINO MUNICIPAL DE SANTIBÁÑEZ DE LA PEÑA
Límites: PK 0,000 EN EL CASCO URBANO DE VILLAOLIVA P. PK 0,922 EN EL PK 2,330 DE LA PP 2141		
Longitud: 0,922 Km.		Anchura: 3.50 m - 4,50 m
Características, construcción y estado de conservación: PK 0,000 AL PK 0,922 EN R. A. ESTADO REGULAR		
Naturaleza del dominio: USO PÚBLICO		Título de propiedad:
Signatura de la inscripción en el Registro de la propiedad:		
Tomo:	Libro:	Folio: Finca: Inscripción:
Derechos reales constituidos a su favor:		
Derechos Reales que gravan la finca:		
Derechos personales constituidos en relación con la finca:		

Fecha de construcción: AÑO 1964
Costo de adquisición y de las inversiones efectuadas en su mejora (letra y número): C. CONSTRUCCIÓN: 101.420,00 € Cinto un mil cuatrocientos veinte euros
Valor en venta (letra y número):
Frutos y rentas que produce:
Documentación existente relativa al bien y signatura del lugar del Archivo en que obra:
Documentación adjunta: Plano descriptivo
Observaciones:
Variaciones producidas con posterioridad a la fecha de confección del inventario:



Boca de Huérgano

106

107

Cardaño de Arriba

Vidrieros

Emb. de Requejada

Emb. de Camporredondo

Emb. de Compuerto

Emb. de Cervera

132
Velilla del Río Carrion

Santibáñez de la Peña

Castrejon de la Peña

133
Dehesa de Montepío

Guardo

Mantinos

Villaiba de Guardo

Fresno del Rio

164
Pino del Rio

Acero de la Vega

Poza de la Vega

Las Heras de la Peña

Cornón de la Peña

Fontecha

(B)

Villaverde de la Peña

Villabato de la Peña

Villanueva de Abajo

Tabanera de Valdavia

Barriosuso

Ayuela

Valderrábano

Piso de Castrejon

Récueva de la Peña

Santana

Berria de la Puebla

Buenavista de Valdavia

Polvorosa de Valdavia

Villasur

Traspeña de la Peña

Vega de Riscos

Riosmenudos de la Peña

Congosto de Valdavia

La Puebla de Valdavia

Valles de Valdavia

Villabasta

Cubillo de Castrejon

Loma de Castrejon

Bañes de la Peña

Dehesa de Tablares

Buenavista de Valdavia

Polvorosa de Valdavia

Villaelos de Valdavia

Cantorai de la Peña

Restales de la Peña

Cornanillo

Bascones de Ojeda

165

Revilla de Collazos

2303

Arroyue de Ojed

Veg de Bi

Payo de Ojeda

Mik de


165

2303

2313

**DIPUTACIÓN PROVINCIAL
DE PALENCIA**

Inventario de bienes



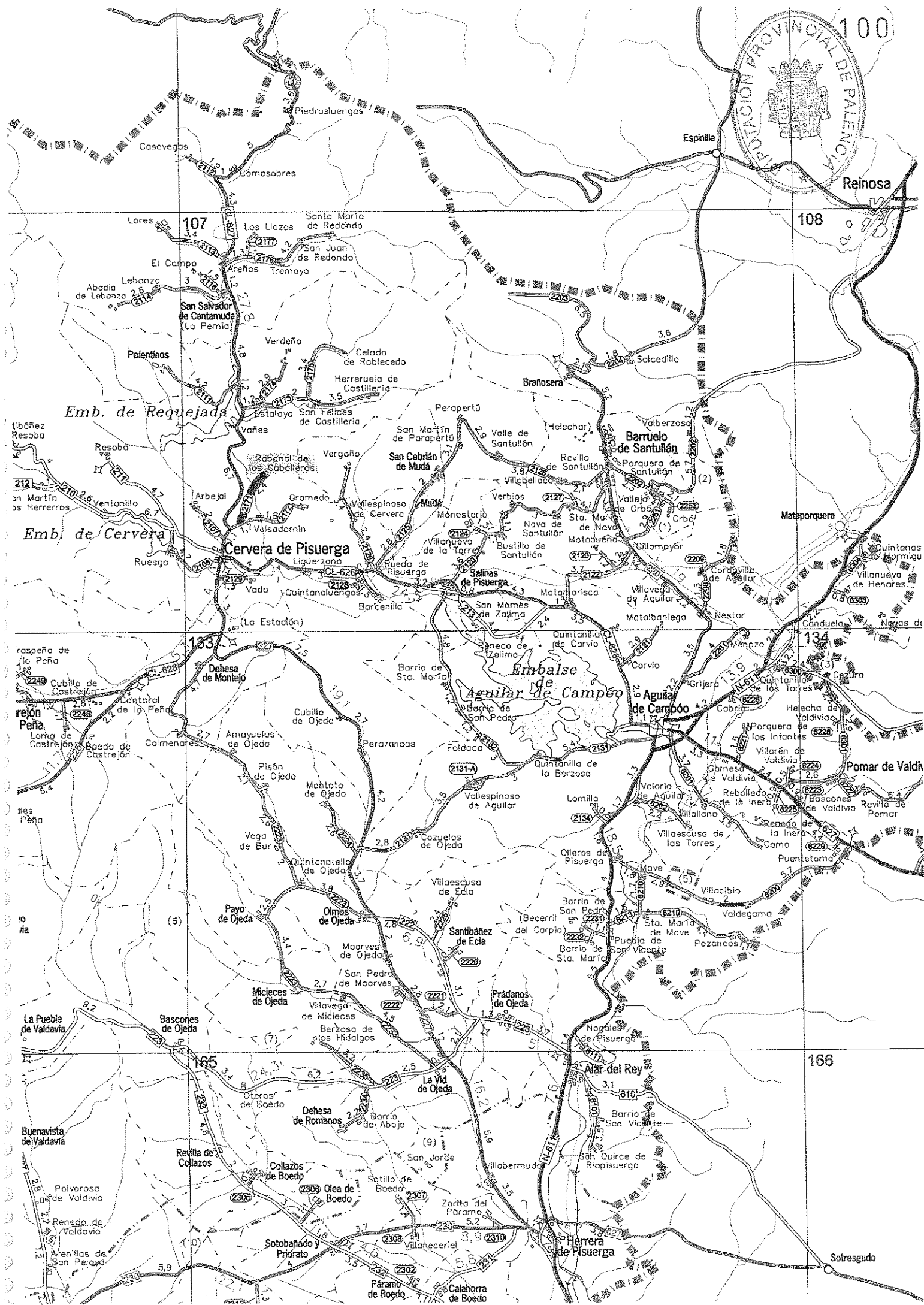

Sello de la Corporación
y rúbrica del Secretario

99


EPÍGRAFE 1º, GRUPO 3º : CARRETERAS

Nº de orden 50º	Denominación: C.P. DE RABANAL DE LOS CABALLEROS A LA PP 2172 PP - 2171	
Naturaleza:	Código contable: 201	Situación: TÉRMINO MUNICIPAL DE CERVERA DE PISUERGA
Límites: PK 0,000 EN EL CASCO URBANO DE RABANAL DE LOS CABALLEROS PK 2,455 EN EL PK 4,018 DE LA PP 2172		
Longitud: 2,455 Km.		Anchura: 4,00 m – 5,00 m
Características, construcción y estado de conservación: PK 0,000 AL PK 2,455, EN R. A. ESTADO REGULAR		
Naturaleza del dominio: USO PÚBLICO		Título de propiedad:
Signatura de la inscripción en el Registro de la propiedad:		
Tomo:	Libro:	Folio: Finca: Inscripción:
Derechos reales constituidos a su favor:		
Derechos Reales que gravan la finca:		
Derechos personales constituidos en relación con la finca:		

Fecha de construcción: AÑO 1928
Costo de adquisición y de las inversiones efectuadas en su mejora (letra y número): C. CONSTRUCCIÓN 270.050,00 € Doscientos setenta mil cincuenta euros
Valor en venta (letra y número):
Frutos y rentas que produce:
Documentación existente relativa al bien y signatura del lugar del Archivo en que obra:
Documentación adjunta: Plano descriptivo
Observaciones:
Variaciones producidas con posterioridad a la fecha de confección del inventario:



**DIPUTACIÓN PROVINCIAL
DE PALENCIA**



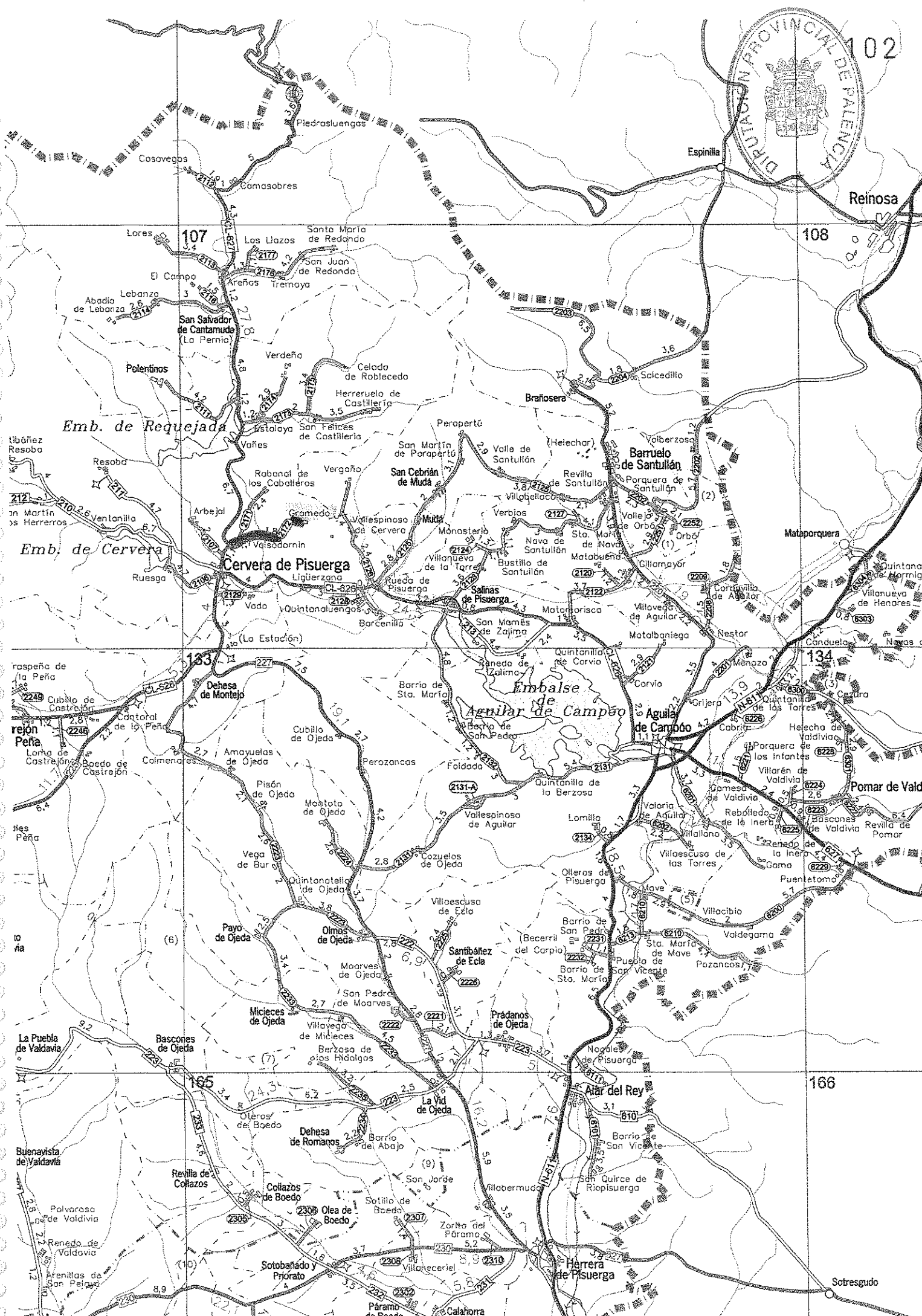

Sello de la Corporación
y rúbrica del Secretario

Inventario de bienes

EPÍGRAFE 1º, GRUPO 3º : CARRETERAS

Nº de orden 51º	Denominación: C.P. DE GRAMEDO A LA C.L. 627 PP - 2172	
Naturaleza:	Código contable: 201	Situación: TÉRMINO MUNICIPAL DE CERVERA DE PISUERGA
Límites: PK 0,000 EN EL CASCO URBANO DE GRAMEDO PK 4,588 EN EL PK 109,240 DE LA CL 627 (ANTIGUO)		
Longitud: 4,588 Km.		Anchura: 4,00 M – 5,00 M.
Características, construcción y estado de conservación: PK 0,000 AL PK 4,588 EN R. A. ESTADO REGULAR		
Naturaleza del dominio: USO PÚBLICO		Título de propiedad:
Signatura de la inscripción en el Registro de la propiedad:		
Tomo:	Libro:	Folio: Finca: Inscripción:
Derechos reales constituidos a su favor:		
Derechos Reales que gravan la finca:		
Derechos personales constituidos en relación con la finca:		

Fecha de construcción: AÑO 1933
Costo de adquisición y de las inversiones efectuadas en su mejora (letra y número): C ADQUISICIÓN: 504.680,00 € QUINIENTOS CUATRO MIL SEISCIENTOS OCHENTA EUROS
Valor en venta (letra y número):
Frutos y rentas que produce:
Documentación existente relativa al bien y signatura del lugar del Archivo en que obra:
Documentación adjunta: Plano descriptivo
Observaciones:
Variaciones producidas con posterioridad a la fecha de confección del inventario:



107

108

133

134

165

166

Emb. de Requejada

Emb. de Cervera

Embalse de Aguilar de Campo

Pomar de Valdivia

Aitar del Rey

Herrera de Pisuerga

Sotresgudo

Cosavegas

Lores

Los Llazos

Santa María de Redondo

San Juan de Redonda

Arenas Iremoya

Verdeña

Celodo de Robledo

Herruelo de Castillería

Perapertú

Polentinos

Abadía de Lebanza

Lebanza

San Salvador de Cantamuda (La Pernia)

Verdeña

Celodo de Robledo

Herruelo de Castillería

Perapertú

Volle de Santullán

Valberzos

Resoba

Rabanal de los Caballeros

Vergoño

San Martín de Parapertú

San Cebrián de Mudá

Volle de Santullán

Revilla de Santullán

Porquera de Santullán

Mataporquera

Quintanos

Ruesga

Cervera de Pisuerga

Ligüerzana

Rueda de Pisuerga

Salinas de Pisuerga

Matamorisca

Villovega de Aguilár

Matabañiega

Nestar

Conduela

Dehesa de Montejo

Cubillo de Ojeda

Amayuelas de Ojeda

Perazancas

Foldada

Quintanilla de la Berzosa

Corvio

Menaza

Castro

Quintanos de las Torres

Castro de la Peña

Castro de la Peña

Colmenares

Amayuelas de Ojeda

Perazancas

Foldada

Quintanilla de la Berzosa

Corvio

Menaza

Castro

Montoto de Ojeda

Montoto de Ojeda

Perazancas

Foldada

Quintanilla de la Berzosa

Corvio

Menaza

Castro

Quintanos de las Torres

Quintanos de las Torres

Payo de Ojeda

Payo de Ojeda

Amayuelas de Ojeda

Perazancas

Foldada

Quintanilla de la Berzosa

Corvio

Menaza

Castro

Quintanos de las Torres

Olmos de Ojeda

Olmos de Ojeda

Amayuelas de Ojeda

Perazancas

Foldada

Quintanilla de la Berzosa

Corvio

Menaza

Castro

Quintanos de las Torres

Micieces de Ojeda

Micieces de Ojeda

Amayuelas de Ojeda

Perazancas

Foldada

Quintanilla de la Berzosa

Corvio

Menaza

Castro

Quintanos de las Torres

La Vid de Ojeda

La Vid de Ojeda

Amayuelas de Ojeda

Perazancas

Foldada

Quintanilla de la Berzosa

Corvio

Menaza

Castro

Quintanos de las Torres

Dehesa de Romanos

Dehesa de Romanos

Amayuelas de Ojeda

Perazancas

Foldada

Quintanilla de la Berzosa

Corvio

Menaza

Castro

Quintanos de las Torres

Collazos de Boedo

Collazos de Boedo

Amayuelas de Ojeda

Perazancas

Foldada

Quintanilla de la Berzosa

Corvio

Menaza

Castro

Quintanos de las Torres

Sotobañado y Priorato

Sotobañado y Priorato

Amayuelas de Ojeda

Perazancas

Foldada

Quintanilla de la Berzosa

Corvio

Menaza

Castro

Quintanos de las Torres

Calahorra

Calahorra

Amayuelas de Ojeda

Perazancas

Foldada

Quintanilla de la Berzosa

Corvio


Menaza

Castro

Quintanos de las Torres

**DIPUTACIÓN PROVINCIAL
DE PALENCIA**

Inventario de bienes




Sello de la Corporación
Fúbrica del Secretario

[Handwritten signature]

EPÍGRAFE 1º, GRUPO 3º : CARRETERAS

Nº de orden 52º	Denominación: C.P. DE HERRERUELA DE CASTILLERÍA A LA CL 627 PP - 2173		
Naturaleza:	Código contable: 201	Situación: TÉRMINO MUNICIPAL DE CERVERA DE PISUERGA	
Límites: PK 0,000 EN EL CASCO URBANO DE HERRERUELA DE C. PK 6,650 EN EL PK 116,880 DE LA CL 627 (ANTIGUA)			
Longitud: 6,650 Km.		Anchura: PK 0,000 A PK 3,600 3,50 m – 4,50m PK 3,600 A PK 6,650 3,50 m – 4,50m	
Características, construcción y estado de conservación: PK 0,000 A PK 6,650 , R. A. ESTADO REGULAR			
Naturaleza del dominio: USO PÚBLICO		Título de propiedad:	
Signatura de la inscripción en el Registro de la propiedad:			
Tomo:	Libro:	Folio:	Finca: Inscripción:
Derechos reales constituidos a su favor:			
Derechos Reales que gravan la finca:			
Derechos personales constituidos en relación con la finca:			

Fecha de construcción: AÑO 1920
Costo de adquisición y de las inversiones efectuadas en su mejora (letra y número): C. CONSTRUCCIÓN: 731.500,00 € SETECIENTOS TREINTA Y UN MIL QUINIENTOS EUROS
Valor en venta (letra y número):
Frutos y rentas que produce:
Documentación existente relativa al bien y signatura del lugar del Archivo en que obra:
Documentación adjunta: Plano descriptivo
Observaciones:
Variaciones producidas con posterioridad a la fecha de confección del inventario:

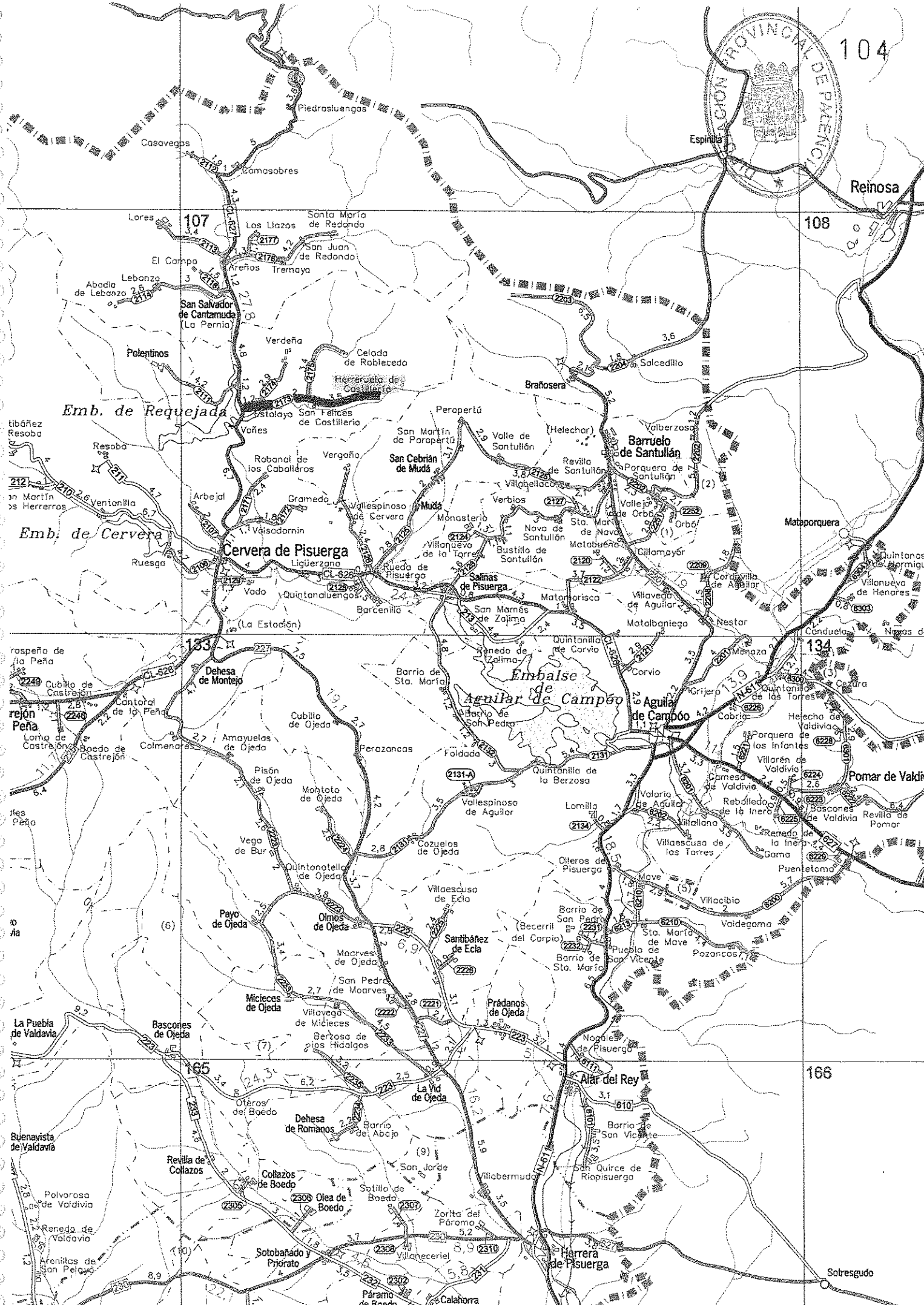


104

108

134

166



Reinosa

Emb. de Requejada

Emb. de Cervera

Embalse de Campoo

Peña

Pomar de Valdivia


La Puebla de Valdivia

Buonavista de Valdivia

Sotresgudo

Map labels and coordinates: Casavegas, Camasobres, Lores, 107, Santa Maria de Redondo, San Juan de Redondo, Arenos Tremaya, Lebanza, Abadia de Lebanza, Polentinos, Verdefeña, Celada de Roblecedo, Herruela de Castillera, Brañosa, Valle de Santullán, Baruelo de Santullán, Barrios de Santullán, Cervera de Pisuegra, Salinas de Pisuegra, Aguilar de Campoo, Dehesa de Montejo, Ojeda, Payo de Ojeda, Miciejes de Ojeda, Collazos de Boedo, Sotobañado y Priorato, Alar del Rey, Herrera de Pisuegra, Calahorra.

**DIPUTACIÓN PROVINCIAL
DE PALENCIA**




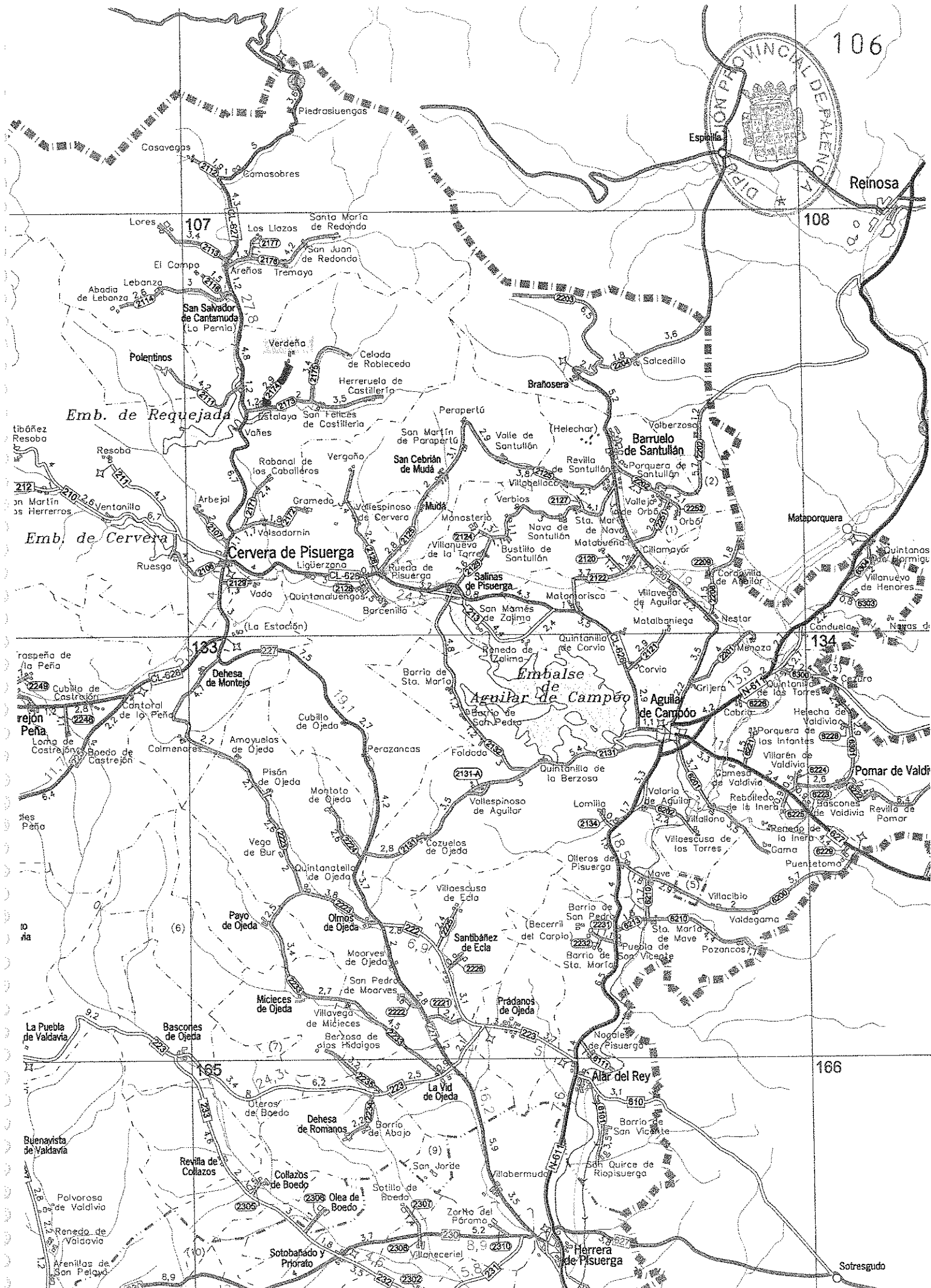
Sello de la Corporación
y rúbrica del Secretario

Inventario de bienes

EPÍGRAFE 1º, GRUPO 3º : CARRETERAS

Nº de orden 53º	Denominación: C.P. DE VERDEÑA A LA PP 2173 PP - 2174	
Naturaleza:	Código contable: 201	Situación: TÉRMINO MUNICIPAL DE CERVERA DE PISUERGA
Límites: PK. 0,000 EN EL CASCO URBANO DE VERDEÑA PK 2,925 EN EL PK 5,557 DE LA PP - 2173		
Longitud: 2,925 Km	Anchura: 3,50 m – 4,50 m	
Características, construcción y estado de conservación: PK 0,000 A PK 0,100 EN M. B. C. ESTADO BUENO PK. 0,100 A PK 2,925 EN R. A. ESTADO REGULAR		
Naturaleza del dominio: USO PÚBLICO	Título de propiedad:	
Signatura de la inscripción en el Registro de la propiedad:		
Tomo:	Libro:	Folio: Finca: Inscripción:
Derechos reales constituidos a su favor:		
Derechos Reales que gravan la finca:		
Derechos personales constituidos en relación con la finca:		

Fecha de construcción: AÑO 1945
Costo de adquisición y de las inversiones efectuadas en su mejora (letra y número): C. CONSTRUCCIÓN: 321.750,00 € TRESCIENTOS VEINTIUN MIL SETECIENTOS CINCUENTA EUROS INVERSIÓN MEJORAS: 51.086,00 € (AÑOS 2001 – 2002)
Valor en venta (letra y número):
Frutos y rentas que produce:
Documentación existente relativa al bien y signatura del lugar del Archivo en que obra:
Documentación adjunta: Plano descriptivo
Observaciones:
Variaciones producidas con posterioridad a la fecha de confección del inventario:



106

108

134

166

Emb. de Requejada

Emb. de Cervera

Embalse de Aguilar de Campoo

107

133

165

San Salvador de Cantamuda (La Pernia)

Cervera de Pisuerga

Dehesa de Montejo

Bascorres de Ojeda

San Cebrían de Mudá

Salinas de Pisuerga

Barrio de Sta. María

San Pedro de Moarves

Barruelo de Santullán

Matamorisca

Aguilar de Campoo

Villaescusa de Ecla

Alar del Rey

Reinosa

Mataporquera

Pomar de Valdivia

Sotresgudo

Cosavegas

Abadía de Lebanza

Resoba

Ruesga

Cubillo de Ojeda

Vega de Burgo

La Puebla de Valdivia

Buenavista de Valdivia

Los Liazos

San Juan de Redondo

Verdeña

Polentinos

Arbejal

Vado

Amoyuelos de Ojeda

Montoto de Ojeda

Payo de Ojeda

La Vid de Ojeda

Dehesa de Romanos

Revilla de Collazos

Santa María de Redondo

Krefios Iremayo

Celada de Robledo

Herreruela de Castillería

San Felices de Castillería

Quintana de Pisuerga

Perazancas

Quintanilla de Ojeda

Micieces de Ojeda

Oleros de Boedo

Barrio del Abajo

Collazos de Boedo

Los Liazos

San Juan de Redondo

Verdeña

Polentinos

Arbejal

Vado

Amoyuelos de Ojeda

Montoto de Ojeda

Payo de Ojeda

La Vid de Ojeda

Dehesa de Romanos

Revilla de Collazos

Santa María de Redondo

Krefios Iremayo

Celada de Robledo

Herreruela de Castillería

San Felices de Castillería

Quintana de Pisuerga

Perazancas

Quintanilla de Ojeda

Micieces de Ojeda

Oleros de Boedo

Barrio del Abajo

Collazos de Boedo

Los Liazos

San Juan de Redondo

Verdeña

Polentinos

Arbejal

Vado

Amoyuelos de Ojeda

Montoto de Ojeda

Payo de Ojeda

La Vid de Ojeda

Dehesa de Romanos

Revilla de Collazos

Santa María de Redondo

Krefios Iremayo

Celada de Robledo

Herreruela de Castillería

San Felices de Castillería

Quintana de Pisuerga

Perazancas

Quintanilla de Ojeda

Micieces de Ojeda

Oleros de Boedo

Barrio del Abajo

Collazos de Boedo

Los Liazos

San Juan de Redondo

Verdeña

Polentinos

Arbejal

Vado

Amoyuelos de Ojeda

Montoto de Ojeda

Payo de Ojeda

La Vid de Ojeda

Dehesa de Romanos

Revilla de Collazos

Santa María de Redondo

Krefios Iremayo

Celada de Robledo

Herreruela de Castillería

San Felices de Castillería

Quintana de Pisuerga

Perazancas

Quintanilla de Ojeda

Micieces de Ojeda

Oleros de Boedo

Barrio del Abajo

Collazos de Boedo

Los Liazos

San Juan de Redondo

Verdeña

Polentinos

Arbejal

Vado

Amoyuelos de Ojeda

Montoto de Ojeda


Payo de Ojeda

La Vid de Ojeda

Dehesa de Romanos

Revilla de Collazos

**DIPUTACIÓN PROVINCIAL
DE PALENCIA**



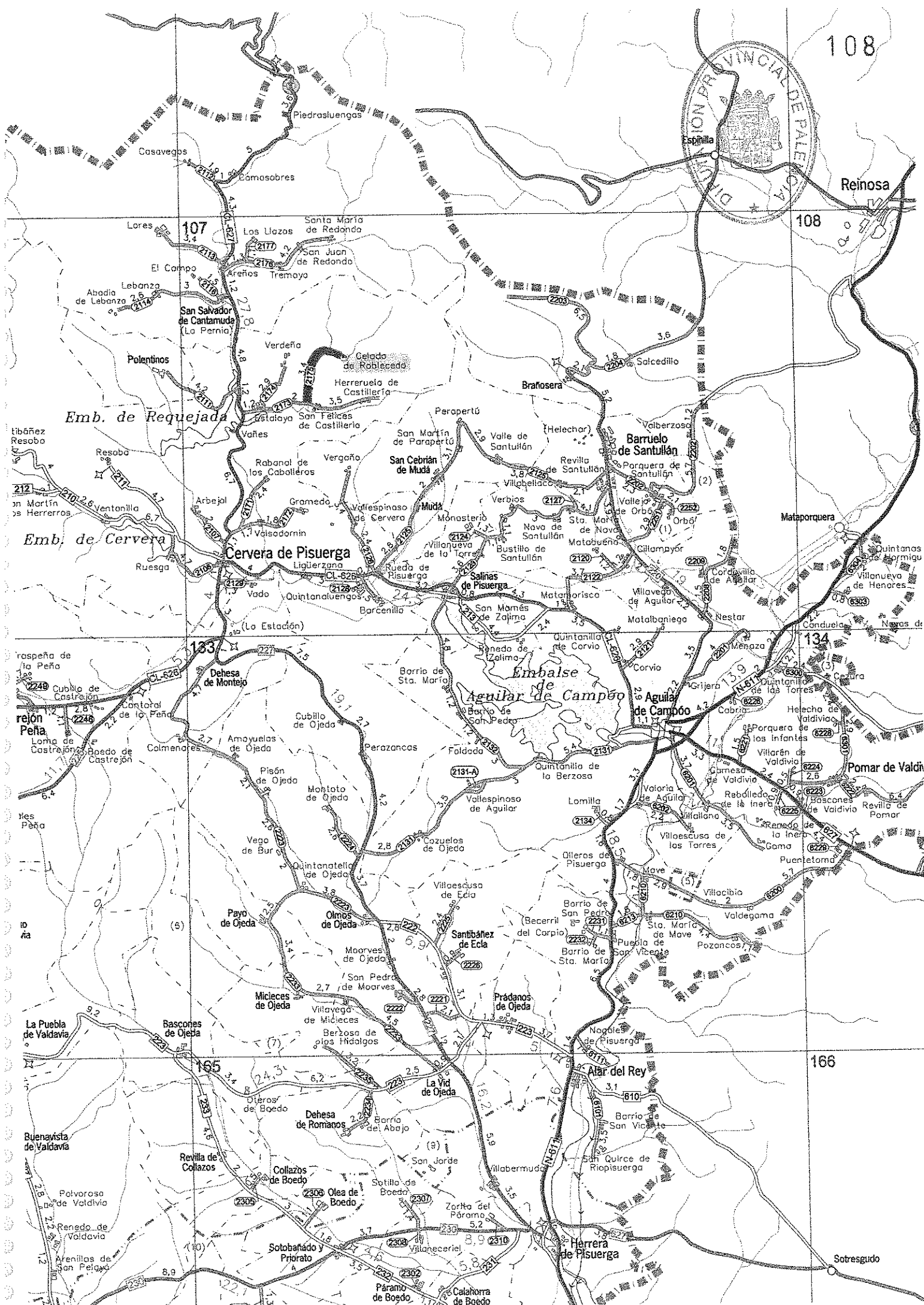
Sello de la Corporación
y rúbrica del Secretario

Inventario de bienes

EPÍGRAFE 1º, GRUPO 3º : CARRETERAS

Nº de orden 54º	Denominación: C.P. DE CELADA DE ROBLECEDO A LA PP 2173 PP - 2175	
Naturaleza:	Código contable: 201	Situación: TÉRMINO MUNICIPAL DE CERVERA DE PISUERGA
Límites: PK. 0,000 EN EL CASCO URBANO DE CELADA DE R. PK. 3,423 EN EL PK 3,520 DE LA PP - 2173		
Longitud: 3,423 Km.	Anchura: 3,50 m. - 4,50 m.	
Características, construcción y estado de conservación: PK 0,000 A PK 3,423 EN R. A. ESTADO REGULAR		
Naturaleza del dominio: USO PÚBLICO	Título de propiedad:	
Signatura de la inscripción en el Registro de la propiedad:		
Tomo:	Libro:	Folio: Finca: Inscripción:
Derechos reales constituidos a su favor:		
Derechos Reales que gravan la finca:		
Derechos personales constituidos en relación con la finca:		

Fecha de construcción: AÑO 1920
Costo de adquisición y de las inversiones efectuadas en su mejora (letra y número): 376.530,00 € TRESCIENTOS SETENTA Y SEIS MIL QUINIENTOS TREINTA EUROS
Valor en venta (letra y número):
Frutos y rentas que produce:
Documentación existente relativa al bien y signatura del lugar del Archivo en que obra:
Documentación adjunta: Plano descriptivo
Observaciones:
Variaciones producidas con posterioridad a la fecha de confección del inventario:



108

107

134

133

166

165

Reinosa

España

Emb. de Requejada

Emb. de Cervera

Cervera de Pisuerga

Embalse de Aguilar de Campo

Aguilar de Campo

Pomar de Valdivia

Peña

La Puebla de Valdivia

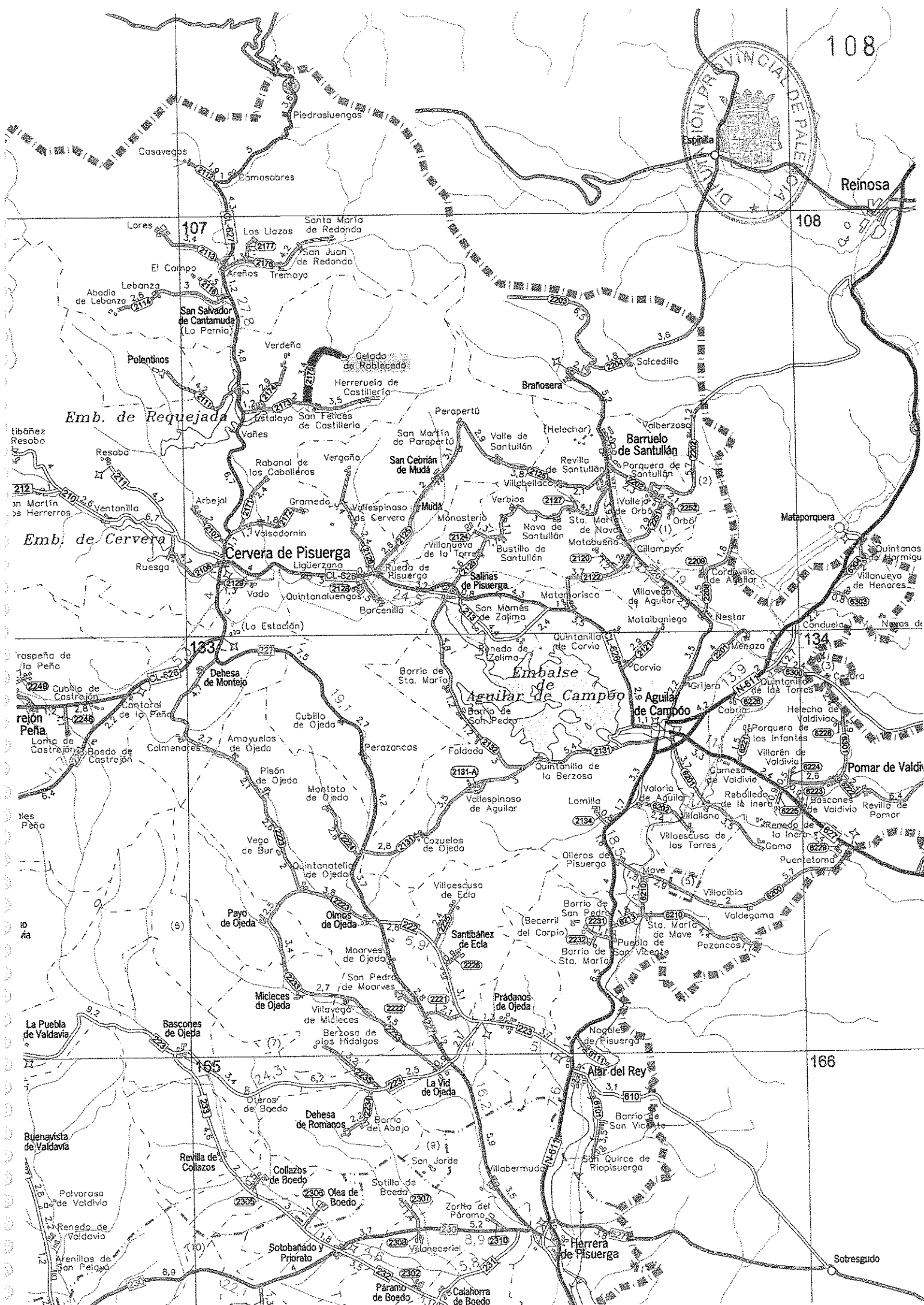
Ruenavista de Valdivia

La Vid de Ojeda

Alar del Rey

Herrera de Pisuerga

Sotresgudo



**DIPUTACIÓN PROVINCIAL
DE PALENCIA**



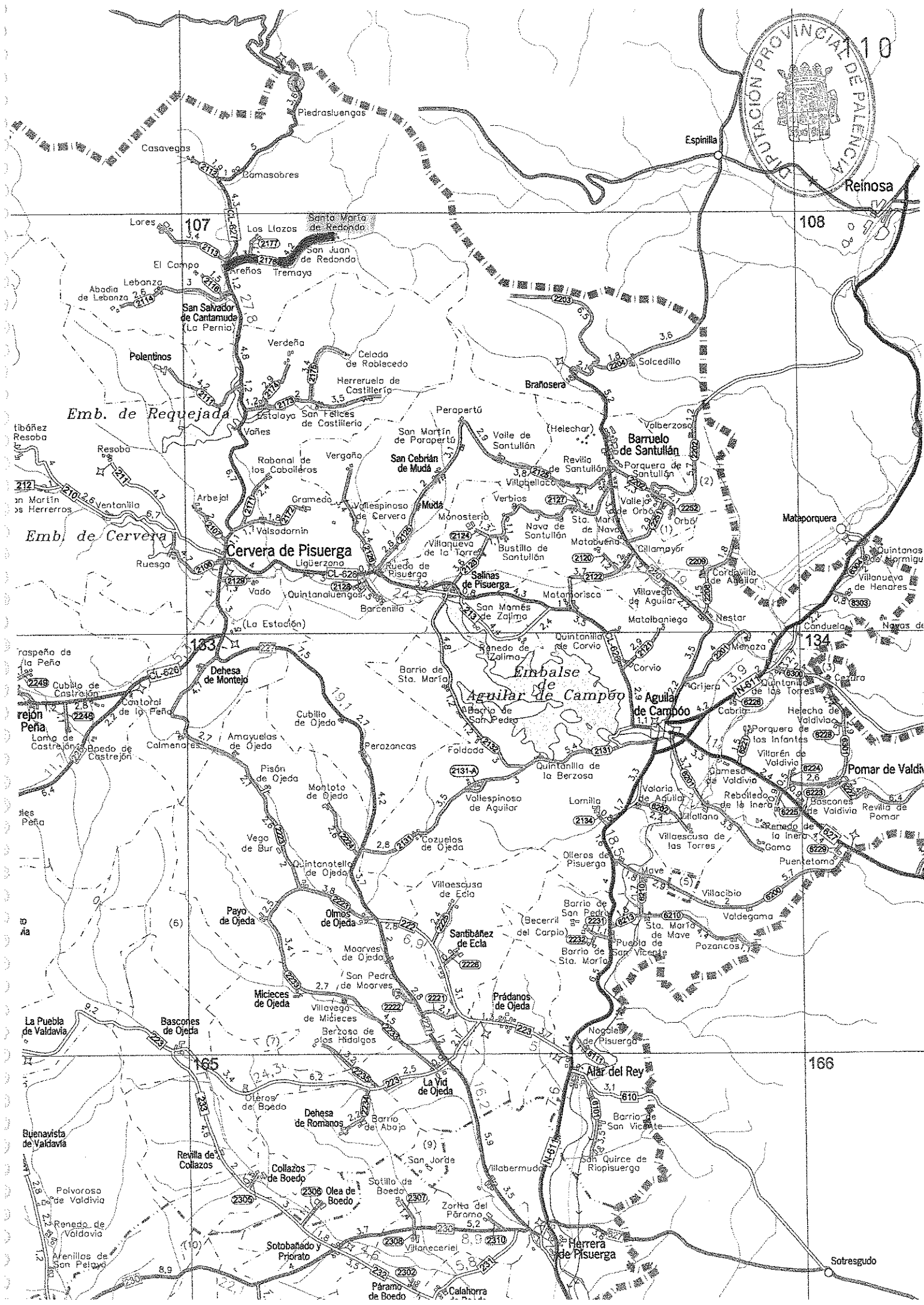

Sello de la Corporación
Imprenta del Secretario

Inventario de bienes

EPÍGRAFE 1º, GRUPO 3º : CARRETERAS

Nº de orden 55º	Denominación: C.P. DE STA Mª DE REDONDO A LA CL627 PP - 2176		
Naturaleza:	Código contable: 201	Situación: TÉRMINO MUNICIPAL DE LA PERNÍA (S. SALVADOR DE CANTAMUDA)	
Límites: PK 0,000 EN EL CASCO URBANO DE STA. Mª DE REDONDO PK. 5,463 EN EL PK 124,080 DE LA CL 627 (ANTIGUO)			
Longitud: 5,463 Km.		Anchura: PK 0,000 A PK 4,953 4,00 m – 5,00 m PK 4,593 A PK 5,463 6,00 m – 8,00 m	
Características, construcción y estado de conservación: PK 0,000 A PK 4,116 EN M.B.C. ESTADO BUENO PK 4,116 A PK 5,463 EN R.A. ESTADO REGULAR			
Naturaleza del dominio: USO PUBLICO		Título de propiedad:	
Signatura de la inscripción en el Registro de la propiedad:			
Tomo:	Libro:	Folio:	Finca: Inscripción:
Derechos reales constituidos a su favor:			
Derechos Reales que gravan la finca:			
Derechos personales constituidos en relación con la finca:			

Fecha de construcción: AÑO 1919
Costo de adquisición y de las inversiones efectuadas en su mejora (letra y número): C. CONSTRUCCIÓN: 651.930,00 € Seiscientos cincuenta y un mil novecientos treinta euros
Valor en venta (letra y número):
Frutos y rentas que produce:
Documentación existente relativa al bien y signatura del lugar del Archivo en que obra:
Documentación adjunta: Plano descriptivo
Observaciones:
Variaciones producidas con posterioridad a la fecha de confección del inventario:



107

108

133

134

165

166

Emb. de Requejada

Emb. de Cervera

Embalse de Aguilar de Campoo

Casavegas

Espirilla

Reinosa

Lores

Los Llaos

Santa Marta de Redondo

San Juan de Redondo

San Marcos de Redondo

San Juan de Redondo

San Marcos de Redondo

San Marcos de Redondo

San Marcos de Redondo

San Marcos de Redondo

San Marcos de Redondo

San Marcos de Redondo

San Marcos de Redondo

San Marcos de Redondo

San Marcos de Redondo

San Marcos de Redondo

San Marcos de Redondo

San Marcos de Redondo

San Marcos de Redondo

San Marcos de Redondo

San Marcos de Redondo

San Marcos de Redondo

San Marcos de Redondo

San Marcos de Redondo

San Marcos de Redondo

San Marcos de Redondo

San Marcos de Redondo

San Marcos de Redondo

San Marcos de Redondo

San Marcos de Redondo

San Marcos de Redondo

San Marcos de Redondo

San Marcos de Redondo

San Marcos de Redondo

San Marcos de Redondo

San Marcos de Redondo

San Marcos de Redondo

San Marcos de Redondo

San Marcos de Redondo

San Marcos de Redondo

San Marcos de Redondo

San Marcos de Redondo

San Marcos de Redondo

San Marcos de Redondo

San Marcos de Redondo

San Marcos de Redondo

San Marcos de Redondo

San Marcos de Redondo

San Marcos de Redondo

San Marcos de Redondo

San Marcos de Redondo

San Marcos de Redondo


San Marcos de Redondo

San Marcos de Redondo

San Marcos de Redondo

San Marcos de Redondo

DIPUTACIÓN PROVINCIAL DE PALENCIA



Sello de la Corporación rúbrica del Secretario

Handwritten signature

Inventario de bienes

EPÍGRAFE 1º, GRUPO 3º : CARRETERAS

Nº de orden 56º	Denominación: C.P. DE LOS LLAZOS A LA P 2176 PP - 2177		
Naturaleza:	Código contable: 201	Situación: TÉRMINO MUNICIPAL DE LA PERNÍA (S. SALVADOR DE CANTAMUDA)	
Límites: PK 0,000 EN EL CASCO URBANO DE LOS LLAZOS PK 1,100 EN EL PK 4,143 DE LA PP 2176			
Longitud: 1,100 Km.		Anchura: 4,00 m – 5,00 m	
Características, construcción y estado de conservación: PK 0,000 A PK 1,100 EN R.A. ESTADO REGULAR			
Naturaleza del dominio: USO PÚBLICO		Título de propiedad:	
Signatura de la inscripción en el Registro de la propiedad:			
Tomo:	Libro:	Folio:	Finca: Inscripción:
Derechos reales constituidos a su favor:			
Derechos Reales que gravan la finca:			
Derechos personales constituidos en relación con la finca:			

Fecha de construcción:

AÑO 1941

Costo de adquisición y de las inversiones efectuadas en su mejora (letra y número):

C. CONSTRUCCIÓN: 121.000,00 €

Ciento veintiún mil euros

Valor en venta (letra y número):

Frutos y rentas que produce:

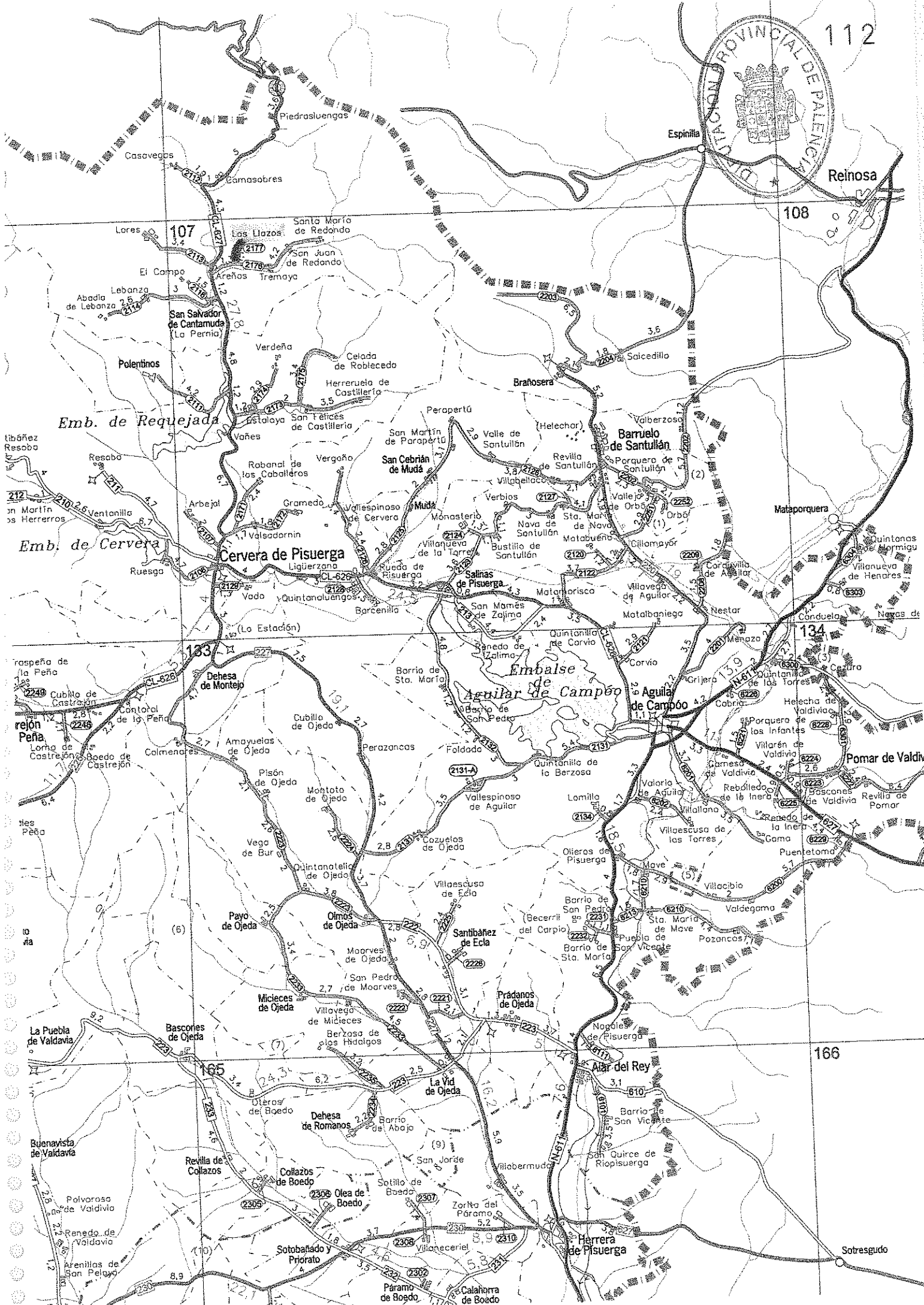
Documentación existente relativa al bien y signatura del lugar del Archivo en que obra:

Documentación adjunta:

Plano descriptivo

Observaciones:

Variaciones producidas con posterioridad a la fecha de confección del inventario:



108

Reinosa

107

Polentinos

Emb. de Requejada

Emb. de Cervera

Cervera de Pisuegra

133

Dehesa de Montejo

Castrejón de la Peña

Embalse de Aguilar de Campoo

Aguila de Campoo

134

Pomar de Valdivia

(6)

Payo de Ojeda

Ojeda

Santibáñez de Ecla

Pueblo de Barrio de Sta. Marta

La Puebla de Valdivia

165

Bascones de Ojeda

Buenavista de Valdivia

Revilla de Colazos

Colazos de Boedo

Olea de Boedo

Sotillo de Boedo

Zorita del Páramo

Villanueva de Boedo


San Quirce de Riopisuerga

Herrera de Pisuegra

166

Sotresgudo

DIPUTACIÓN PROVINCIAL DE PALENCIA



Sello de la Corporación
rúbrica del Secretario

Inventario de bienes

EPÍGRAFE 1º, GRUPO 3º: CARRETERAS

Nº de orden 57º	Denominación: C.P. DE MENAZA A LA P 220 PP - 2201	
Naturaleza:	Código contable: 201	Situación: TÉRMINO MUNICIPAL DE AGUILAR DE CAMPOO
Límites: PK. 0,000 EN EL CASCO URBANO DE MENAZA PK 4,132 EN EL PK 2,240 DE LA P - 220		
Longitud: 4,132 Km.	Anchura: PK 0,000 A PK 3,500 4,50 m – 5,50 m PK 3,500 A PK 4,132 4,00 m – 5,00 m	
Características, construcción y estado de conservación: PK 0,000 A PK 4,132 EN R. A. ESTADO BUENO		
Naturaleza del dominio: USO PÚBLICO	Título de propiedad:	
Signatura de la inscripción en el Registro de la propiedad:		
Tomo:	Libro:	Folio: Finca: Inscripción:
Derechos reales constituidos a su favor:		
Derechos Reales que gravan la finca:		
Derechos personales constituidos en relación con la finca:		

Fecha de construcción:

AÑO 1920

Costo de adquisición y de las inversiones efectuadas en su mejora (letra y número):

C. CONSTRUCCIÓN: 454.410,00 €

Cuatrocientos cincuenta y cuatro mil cuatrocientos diez euros

Valor en venta (letra y número):

Frutos y rentas que produce:

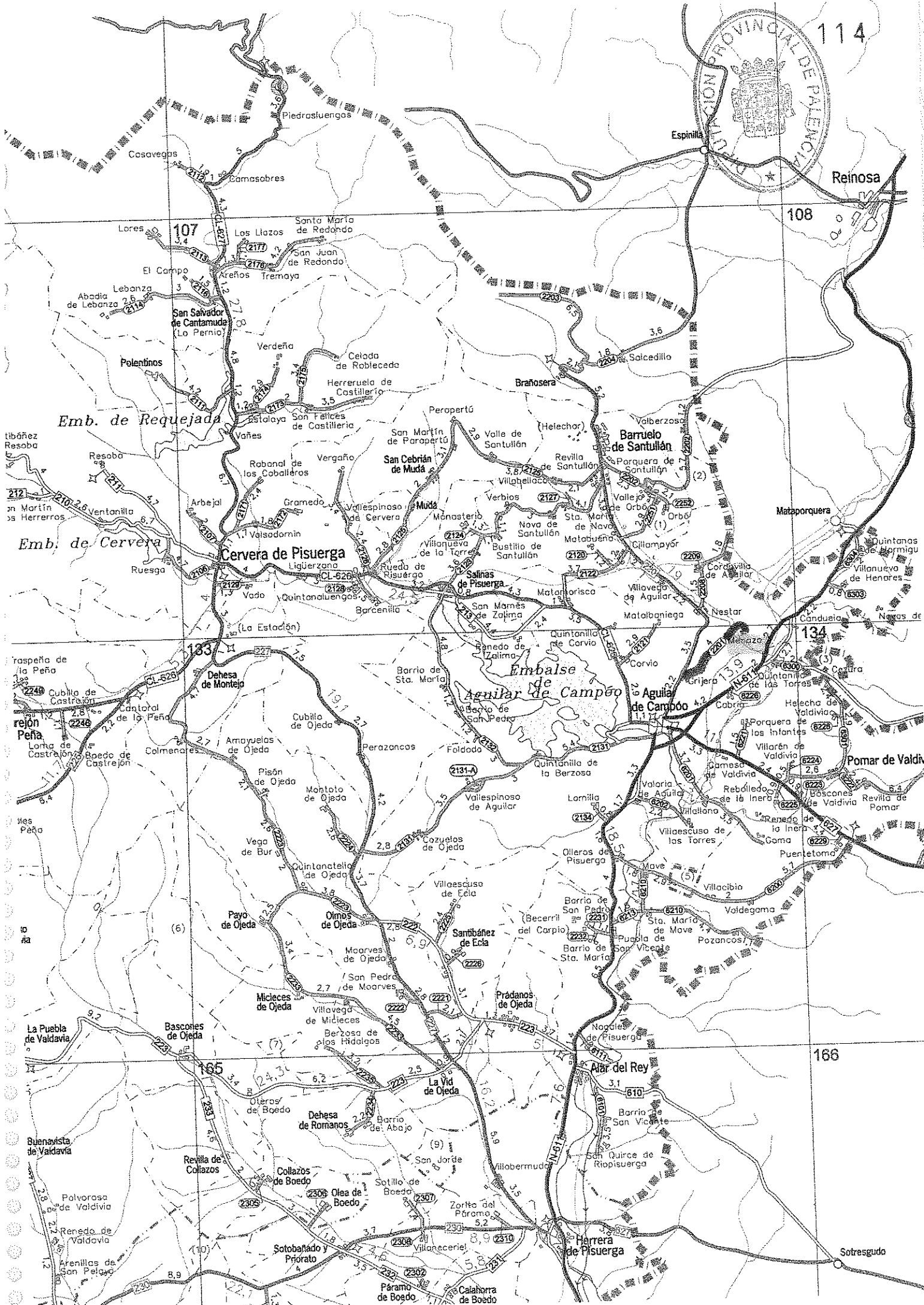

Documentación existente relativa al bien y signatura del lugar del Archivo en que obra:

Documentación adjunta:

Plano descriptivo

Observaciones:

Variaciones producidas con posterioridad a la fecha de confección del inventario:



Reinosa

108

Emb. de Requejada

Emb. de Cervera

Cervera de Pisuerga

Embalse de Aguilar de Campoo

Aguilar de Campoo

134

Pomar de Valdivia

166


Alar del Rey

Herrera de Pisuerga

Sotresguda

**DIPUTACIÓN PROVINCIAL
DE PALENCIA**

Inventario de bienes

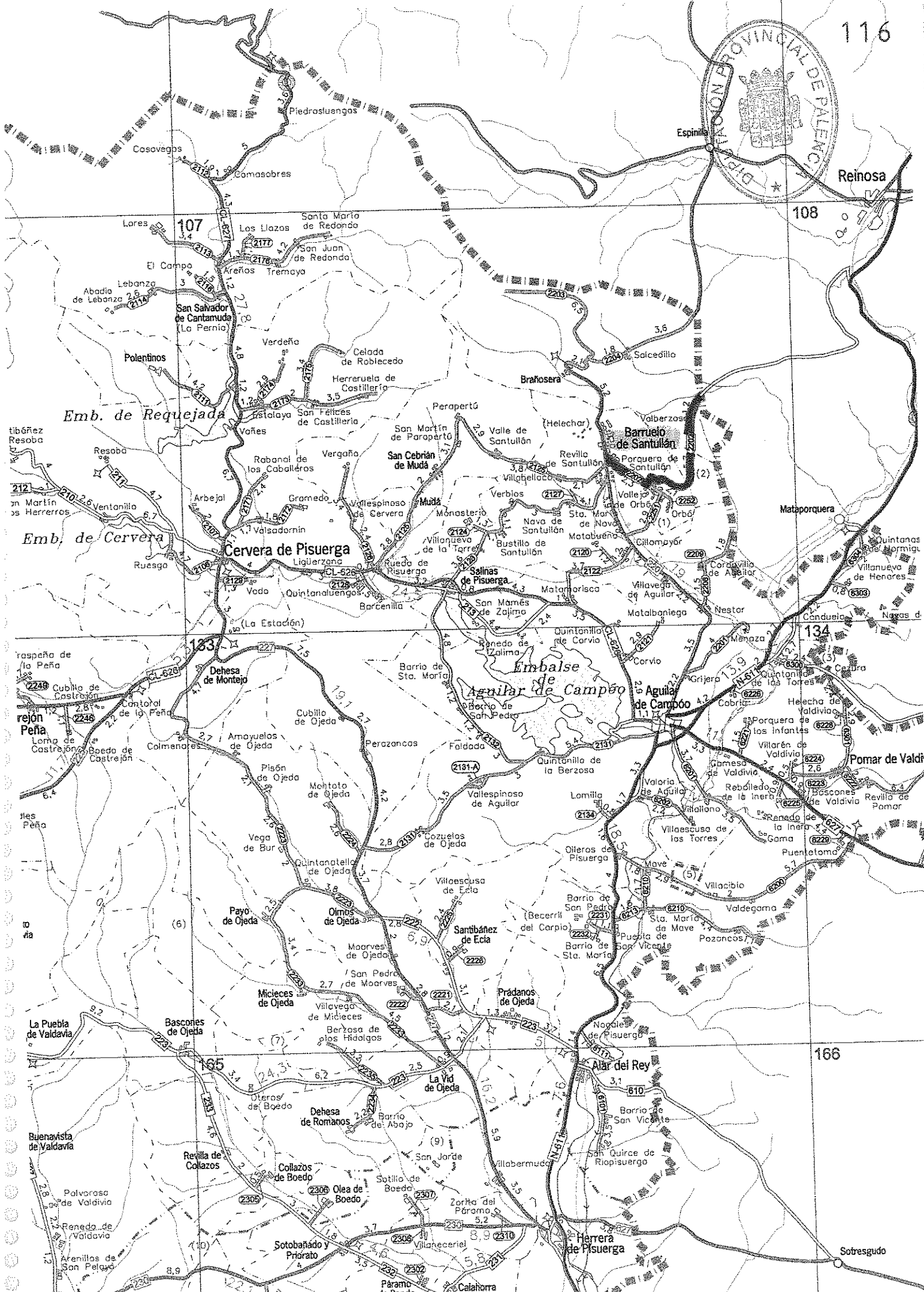



Sello de la Corporación
y rúbrica del Secretario

EPIGRAFE 1º, GRUPO 3º : CARRETERAS

Nº de orden 58º	Denominación: C.P. DE BARRUELO POR VALBERZOSO AL LÍMITE DE LA PROVINCIA PP - 2202	
Naturaleza:	Código contable: 201	Situación: TÉRMINOS MUNICIPALES DE BARRUELO, BRAÑOSERA Y AGUILAR DE C.
Límites: PK 0,000 EN EL PK 14,190 DE LA P 220 PK 9,266 EN EL LIMITE DE PROVINCIA CON CANTABRIA		
Longitud: 9,266 Km.	Anchura: 6,00 m – 8,00 m	
Características, construcción y estado de conservación: PK 0,000 AL PK 9,266 EN R. A. ESTADO REGULAR		
Naturaleza del dominio: USO PUBLICO	Título de propiedad:	
Signatura de la inscripción en el Registro de la propiedad:		
Tomo:	Libro:	Folio: Finca: Inscripción:
Derechos reales constituidos a su favor:		
Derechos Reales que gravan la finca:		
Derechos personales constituidos en relación con la finca:		

Fecha de construcción: AÑO 1929
Costo de adquisición y de las inversiones efectuadas en su mejora (letra y número): C. CONSTRUCCIÓN: 1.945.560,00 € Un millón novecientos cuarenta y cinco mil quinientos sesenta euros
Valor en venta (letra y número):
Frutos y rentas que produce:
Documentación existente relativa al bien y signatura del lugar del Archivo en que obra:
Documentación adjunta: Plano descriptivo
Observaciones:
Variaciones producidas con posterioridad a la fecha de confección del inventario:



108

Reinosa

107

Emb. de Requejada

Emb. de Cervera

Cervera de Pisuegra

Barrueto de Santullán

Embalse de Aguilar de Campoo

Aguilar de Campoo

134

Pomar de Valdivia

133

Dehesa de Montejo

Peñajón

Peña

Peña

La Puebla de Valdivia

Suenavista de Valdivia

Arenillas de San Pelayo

Perazancas

Faldada

Vallespino de Aguilar

Villoescusa de Ecla

Santibáñez de Ecla

Moarves de Ojeda

San Pedro de Moarves

Miciecas de Ojeda

Villavega de Miciecas

Berzosa de los Hidalgos

Bascones de Ojeda

Collazos de Boedo

Olea de Boedo

Sotobañado y Priarato

Perazancas

Faldada

Vallespino de Aguilar

Villoescusa de Ecla

Santibáñez de Ecla

Moarves de Ojeda

San Pedro de Moarves

Miciecas de Ojeda

Villavega de Miciecas

Berzosa de los Hidalgos

Bascones de Ojeda

Collazos de Boedo

Olea de Boedo

Sotobañado y Priarato

Perazancas

Faldada

Vallespino de Aguilar

Villoescusa de Ecla

Santibáñez de Ecla

Moarves de Ojeda

San Pedro de Moarves

Miciecas de Ojeda

Villavega de Miciecas

Berzosa de los Hidalgos

Bascones de Ojeda

Collazos de Boedo

Olea de Boedo

Sotobañado y Priarato

Perazancas

Faldada

Vallespino de Aguilar

Villoescusa de Ecla

Santibáñez de Ecla

Moarves de Ojeda

San Pedro de Moarves

Miciecas de Ojeda

Villavega de Miciecas

Berzosa de los Hidalgos

Bascones de Ojeda

Collazos de Boedo

Olea de Boedo

Sotobañado y Priarato

Perazancas

Faldada

Vallespino de Aguilar

Villoescusa de Ecla

Santibáñez de Ecla

Moarves de Ojeda

San Pedro de Moarves

Miciecas de Ojeda

Villavega de Miciecas

Berzosa de los Hidalgos

Bascones de Ojeda

Collazos de Boedo

Olea de Boedo

Sotobañado y Priarato

Perazancas

Faldada

Vallespino de Aguilar

Villoescusa de Ecla

Santibáñez de Ecla

Moarves de Ojeda

San Pedro de Moarves

Miciecas de Ojeda

Villavega de Miciecas

Berzosa de los Hidalgos

Bascones de Ojeda

Collazos de Boedo

Olea de Boedo

Sotobañado y Priarato

Perazancas

Faldada

Vallespino de Aguilar

Villoescusa de Ecla

Santibáñez de Ecla

Moarves de Ojeda

San Pedro de Moarves

Miciecas de Ojeda

Villavega de Miciecas

Berzosa de los Hidalgos

Bascones de Ojeda

Collazos de Boedo

Olea de Boedo

Sotobañado y Priarato

166

Alar del Rey

Barrio de San Vicente

San Quirce de Ropisuerga

Herrera de Pisuegra


Paramo de Boedo

Calahorra de Boedo

Sotresgudo

**DIPUTACIÓN PROVINCIAL
DE PALENCIA**

Inventario de bienes

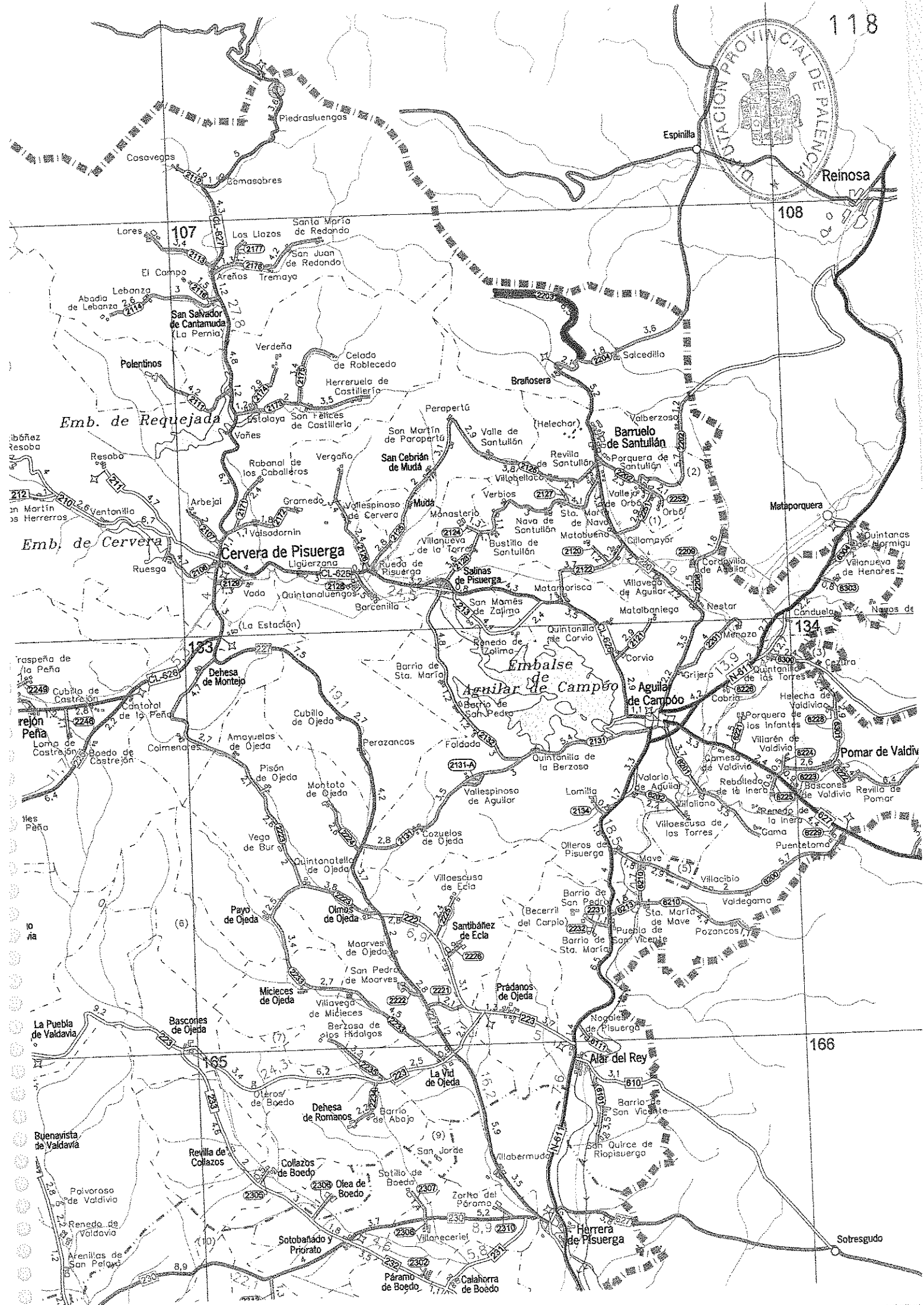



Sello de la Corporación
Gráfica del Secretario

EPÍGRAFE 1º, GRUPO 3º: CARRETERAS

Nº de orden 59º	Denominación: C.P. DE GOLOBAR A LA PP - 2204 PP - 2203	
Naturaleza:	Código contable: 201	Situación: TÉRMINO MUNICIPAL DE BRAÑOSERA
Límites: PK 0,000 EN EL REFUGIO DEL GOLOBAR PK 6,410 EN EL PK 2,050 DE LA PP 2204		
Longitud: 6,410 Km.	Anchura: 5,00 m – 6,00 m	
Características, construcción y estado de conservación: PK 0,000 A PK 6,410 EN M. B. C. ESTADO MALO		
Naturaleza del dominio: USO PUBLICO	Título de propiedad:	
Signatura de la inscripción en el Registro de la propiedad:		
Tomo:	Libro:	Folio: Finca: Inscripción:
Derechos reales constituidos a su favor:		
Derechos Reales que gravan la finca:		
Derechos personales constituidos en relación con la finca:		

Fecha de construcción: AÑO 1972 – 1976 AÑO 1977 MUROS Y BARRERA DE SEGURIDAD
Costo de adquisición y de las inversiones efectuadas en su mejora (letra y número): C. CONSTRUCCIÓN: 1.025.600,00 € Un millón veinticinco mil seiscientos euros
Valor en venta (letra y número):
Frutos y rentas que produce:
Documentación existente relativa al bien y signatura del lugar del Archivo en que obra:
Documentación adjunta: Plano descriptivo
Observaciones:
Variaciones producidas con posterioridad a la fecha de confección del inventario:



108

134

166

Emb. de Requejada

Emb. de Cervera

Embalse de Aguilar de Campoo

Reinosa

Espinilla

Lores

Lebanza

Polentinos

Resoba

Ruesga

Peña

Peña

Peña

Peña

Peña

Peña

Peña

Peña

Peña

Los Liozos

Arenas

Verdeña

Voñes

Arbejal

Vado

Dehesa de Montejo

Amayuelas de Ojeda

Vega de Bur

Payo de Ojeda

Micieces de Ojeda

Oteros de Boedo

Revilla de Coltazos

Sotobañado y Priorato

Páramo de Boedo

Santa María de Redondo

San Juan de Redondo

Celada de Robledo

Herruela de Castillería

San Felices de Castillería

Barcenilla

Perazancas

Montoto de Ojeda

Quintanilla de Ojeda

Olmos de Ojeda

Micieres de Ojeda

La Vid de Ojeda

Dehesa de Romanos

Barrio de Abajo

San Jorge

Santa María de Redondo

San Juan de Redondo

Celada de Robledo

Herruela de Castillería

San Felices de Castillería

Barcenilla

Perazancas

Montoto de Ojeda

Quintanilla de Ojeda

Olmos de Ojeda

Micieres de Ojeda

La Vid de Ojeda

Dehesa de Romanos

Barrio de Abajo

San Jorge

Santa María de Redondo

San Juan de Redondo

Celada de Robledo

Herruela de Castillería

San Felices de Castillería

Barcenilla

Perazancas

Montoto de Ojeda

Quintanilla de Ojeda

Olmos de Ojeda

Micieres de Ojeda

La Vid de Ojeda

Dehesa de Romanos

Barrio de Abajo

San Jorge

Santa María de Redondo

San Juan de Redondo

Celada de Robledo

Herruela de Castillería

San Felices de Castillería

Barcenilla

Perazancas

Montoto de Ojeda

Quintanilla de Ojeda

Olmos de Ojeda

Micieres de Ojeda

La Vid de Ojeda

Dehesa de Romanos

Barrio de Abajo

San Jorge

Santa María de Redondo

San Juan de Redondo

Celada de Robledo

Herruela de Castillería

San Felices de Castillería

Barcenilla

Perazancas

Montoto de Ojeda

Quintanilla de Ojeda

Olmos de Ojeda

Micieres de Ojeda

La Vid de Ojeda

Dehesa de Romanos

Barrio de Abajo

San Jorge

Santa María de Redondo

San Juan de Redondo

Celada de Robledo

Herruela de Castillería

San Felices de Castillería

Barcenilla

Perazancas

Montoto de Ojeda

Quintanilla de Ojeda

Olmos de Ojeda

Micieres de Ojeda

La Vid de Ojeda

Dehesa de Romanos

Barrio de Abajo

San Jorge

Santa María de Redondo

San Juan de Redondo

Celada de Robledo

Herruela de Castillería

San Felices de Castillería

Barcenilla

Perazancas

Montoto de Ojeda

Quintanilla de Ojeda

Olmos de Ojeda

Micieres de Ojeda

La Vid de Ojeda

Dehesa de Romanos

Barrio de Abajo

San Jorge

Santa María de Redondo

San Juan de Redondo

Celada de Robledo

Herruela de Castillería

San Felices de Castillería

Barcenilla

Perazancas

Montoto de Ojeda

Quintanilla de Ojeda

Olmos de Ojeda

Micieres de Ojeda

La Vid de Ojeda

Dehesa de Romanos

Barrio de Abajo

San Jorge

Santa María de Redondo

San Juan de Redondo

Celada de Robledo

Herruela de Castillería

San Felices de Castillería

Barcenilla

Perazancas

Montoto de Ojeda

Quintanilla de Ojeda

Olmos de Ojeda

Micieres de Ojeda

La Vid de Ojeda

Dehesa de Romanos

Barrio de Abajo

San Jorge

Santa María de Redondo

San Juan de Redondo

Celada de Robledo

Herruela de Castillería

San Felices de Castillería

Barcenilla

Perazancas

Montoto de Ojeda

Quintanilla de Ojeda

Olmos de Ojeda

Micieres de Ojeda

La Vid de Ojeda

Dehesa de Romanos

Barrio de Abajo

San Jorge

Santa María de Redondo

San Juan de Redondo

Celada de Robledo

Herruela de Castillería

San Felices de Castillería

Barcenilla

Perazancas

Montoto de Ojeda

Quintanilla de Ojeda

Olmos de Ojeda

Micieres de Ojeda

La Vid de Ojeda

Dehesa de Romanos

Barrio de Abajo

San Jorge

Santa María de Redondo

San Juan de Redondo

Celada de Robledo

Herruela de Castillería

San Felices de Castillería

Barcenilla

Perazancas

Montoto de Ojeda

Quintanilla de Ojeda

Olmos de Ojeda

Micieres de Ojeda

La Vid de Ojeda

Dehesa de Romanos

Barrio de Abajo

San Jorge

Santa María de Redondo

San Juan de Redondo

Celada de Robledo

Herruela de Castillería

San Felices de Castillería

Barcenilla

Perazancas

Montoto de Ojeda

Quintanilla de Ojeda

Olmos de Ojeda

Micieres de Ojeda

La Vid de Ojeda

Dehesa de Romanos

Barrio de Abajo

San Jorge

Santa María de Redondo

San Juan de Redondo

Celada de Robledo

Herruela de Castillería

San Felices de Castillería

Barcenilla

Perazancas

Montoto de Ojeda

Quintanilla de Ojeda

Olmos de Ojeda

Micieres de Ojeda

La Vid de Ojeda


Dehesa de Romanos

Barrio de Abajo

San Jorge

**DIPUTACIÓN PROVINCIAL
DE PALENCIA**

Inventario de bienes

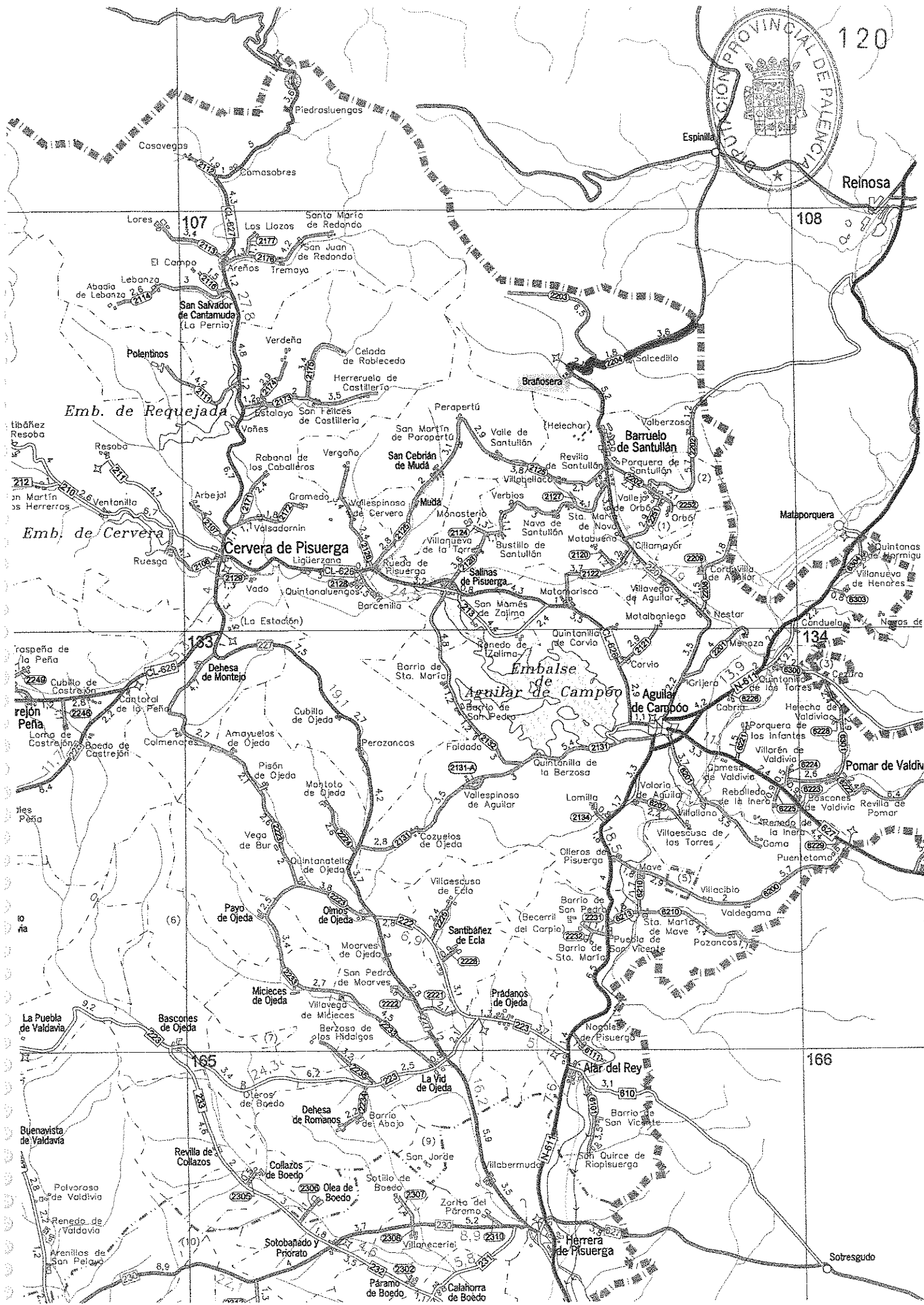



Sello de la Corporación
y rúbrica del Secretario

EPÍGRAFE 1º, GRUPO 3º: CARRETERAS

Nº de orden 60º	Denominación: C.P. DE BRAÑOSERA POR SALCEDILLO AL LÍMITE DE PROVINCIA PP - 2204		
Naturaleza:	Código contable: 201	Situación: TÉRMINO MUNICIPAL DE BRAÑOSERA	
Límites: PK 0,000 EN EL CASCO URBANO DE BRAÑOSERA PK 19,050 DE LA P-220 PK 7,310 EN EL LIMITE DE PROVINCIA CON CANTABRIA			
Longitud: 7,310 Km.		Anchura: 6,00 m – 8,00 m	
Características, construcción y estado de conservación: PK. 0,000 A PK 7,310 EN M. B. C. ESTADO BUENO			
Naturaleza del dominio: USO PÚBLICO		Título de propiedad:	
Signatura de la inscripción en el Registro de la propiedad:			
Tomo:	Libro:	Folio:	Finca: Inscripción:
Derechos reales constituidos a su favor:			
Derechos Reales que gravan la finca:			
Derechos personales constituidos en relación con la finca:			

Fecha de construcción:
Costo de adquisición y de las inversiones efectuadas en su mejora (letra y número): C. CONSTRUCCIÓN: 1.535.100,00 € Un millón quinientos treinta y cinco mil cien euros
Valor en venta (letra y número):
Frutos y rentas que produce:
Documentación existente relativa al bien y signatura del lugar del Archivo en que obra:
Documentación adjunta: Plano descriptivo
Observaciones:
Variaciones producidas con posterioridad a la fecha de confección del inventario:



107

108

133

134

165

166

Emb. de Requejada

Emb. de Cervera

Cervera de Pisuegra

Embalse de Campoo

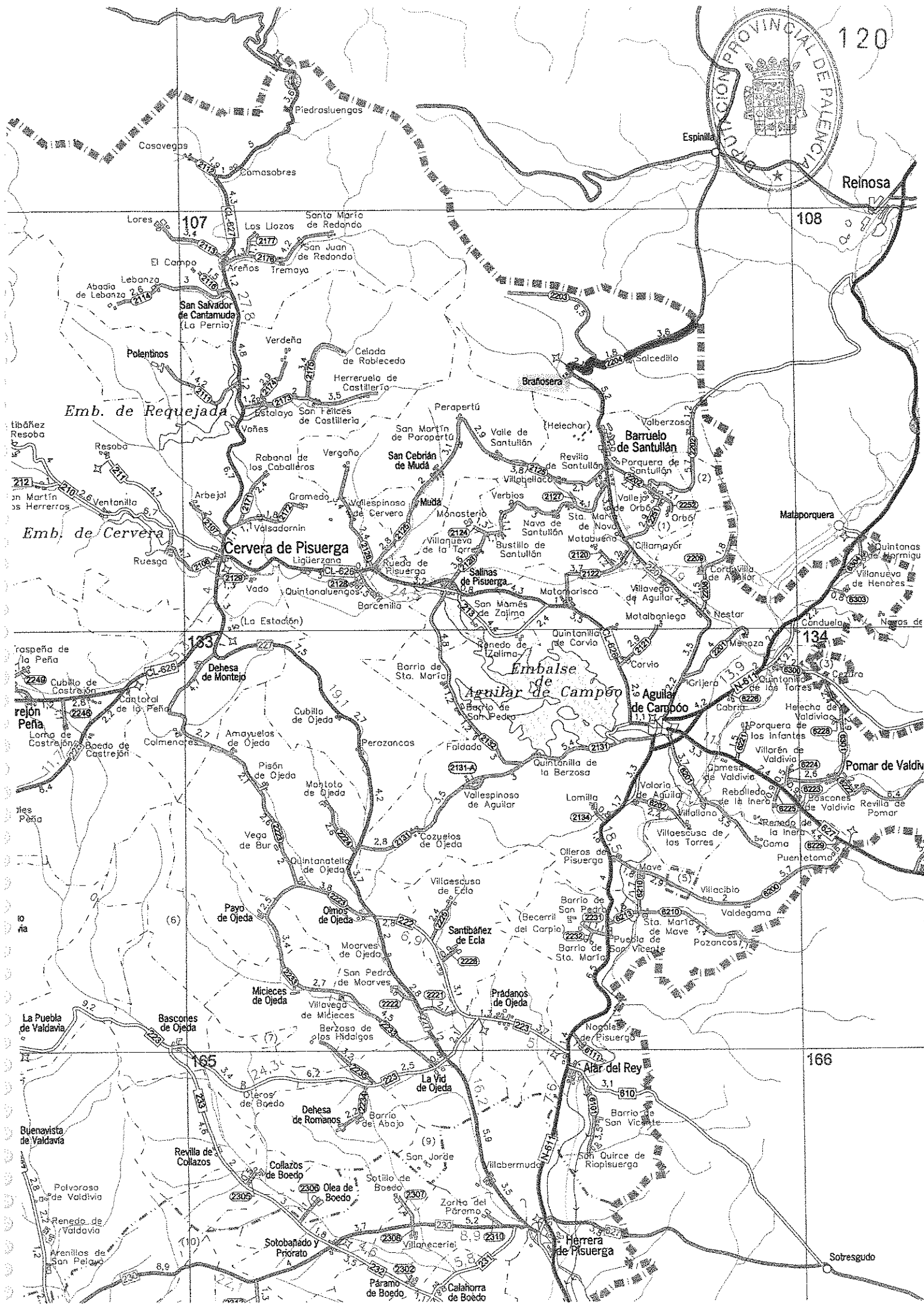
Aguilera de Campoo

Pomar de Valdivia


Aiar del Rey

Herrera de Pisuegra

Sobresgudo



**DIPUTACIÓN PROVINCIAL
DE PALENCIA**




Sello de la Corporación
y rúbrica del Secretario

Inventario de bienes

EPÍGRAFE 1º, GRUPO 3º : CARRETERAS

Nº de orden 7º	Denominación: C.P. DE VILLACONANCIO A LA CL 619 PP - 1122		
Naturaleza:	Código contable: 201	Situación: TERMINO MUNICIPAL DE VILLACONANCIO	
Límites: P.K. 0,000 EN EL P.K. 3,216 DE LA PP 1120 P.K. 2,638 EN EL P.K. 55,518 DE LA CL 619 (ANTIGUO)			
Longitud: 2,638 Km		Anchura: 6,00 m – 8,00 m	
Características, construcción y estado de conservación: P.K. 0,000 AL P.K. 2,638 EN M.B.C. ESTADO BUENO			
Naturaleza del dominio: USO PÚBLICO		Título de propiedad:	
Signatura de la inscripción en el Registro de la propiedad:			
Tomo:	Libro:	Folio:	Finca: Inscripción:
Derechos reales constituidos a su favor:			
Derechos Reales que gravan la finca:			
Derechos personales constituidos en relación con la finca:			

**DIPUTACIÓN PROVINCIAL
DE PALENCIA**



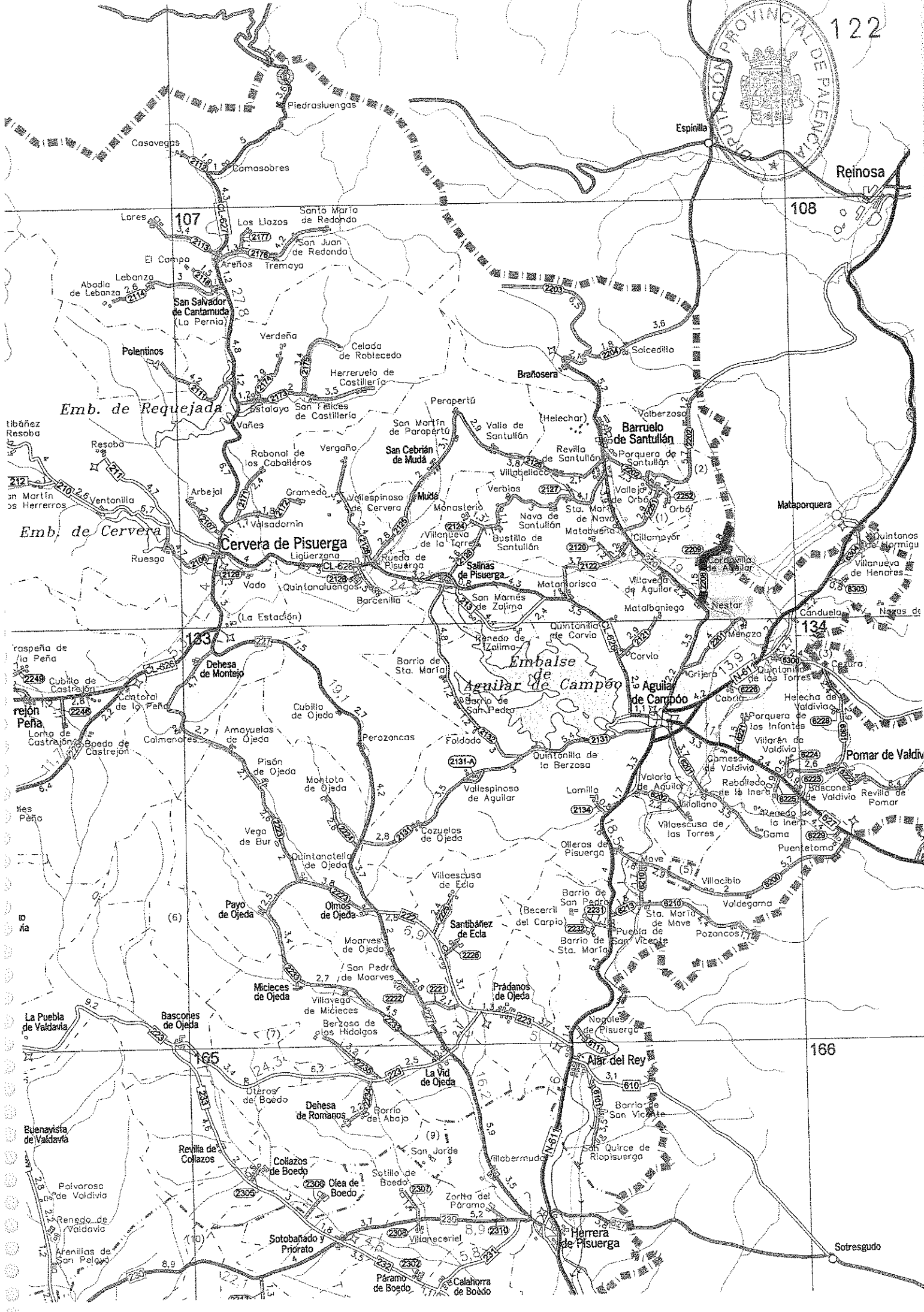

Sello de la Corporación
y rúbrica del Secretario

Inventario de bienes

EPÍGRAFE 1º, GRUPO 3º : CARRETERAS

Nº de orden 61º	Denominación: C.P. DE NESTAR POR CORDOVILLA DE AGUILAR AL LÍMITE DE PROVINCIA PP - 2208		
Naturaleza:	Código contable: 201	Situación: TÉRMINO MUNICIPAL DE AGUILAR DE CAMPOO	
Límites: PK 0,000 EN EL CASCO URBANO DE NESTAR PK 3,667 EN EL LÍMITE DE PROVINCIA CON CANTABRIA			
Longitud: 3,667 Km.		Anchura: PK 0,000 A PK 0,256 4,50 m – 6,50 m PK 0,256 A PK 3,667 4,00 m – 5,00 m	
Características, construcción y estado de conservación: PK. 0,000 A PK 3,667 EN R. A. ESTADO REGULAR			
Naturaleza del dominio: USO PÚBLICO		Título de propiedad:	
Signatura de la inscripción en el Registro de la propiedad:			
Tomo:	Libro:	Folio:	Finca: Inscripción:
Derechos reales constituidos a su favor:			
Derechos Reales que gravan la finca:			
Derechos personales constituidos en relación con la finca:			

Fecha de construcción: AÑO 1981
Costo de adquisición y de las inversiones efectuadas en su mejora (letra y número): C. CONSTRUCCIÓN: 403.370,00 € Cuatrocientos tres mil trescientos setenta euros
Valor en venta (letra y número):
Frutos y rentas que produce:
Documentación existente relativa al bien y signatura del lugar del Archivo en que obra:
Documentación adjunta: Plano descriptivo
Observaciones:
Variaciones producidas con posterioridad a la fecha de confección del inventario:



Emb. de Cervera

Emb. de Requejada

Embalse de Aguilar de Campoo

107

133

134

165

166

San Salvador de Cantamuda (La Pernia)

Cervera de Pisuerga

Barruola de Santullán

Aguilar de Campoo

Buenavista de Valdivia


Revilla de Collazos

Dehesa de Romanos

Herrera de Pisuerga

Sotresgudo

**DIPUTACIÓN PROVINCIAL
DE PALENCIA**



Sello de la Corporación
y rúbrica del Secretario

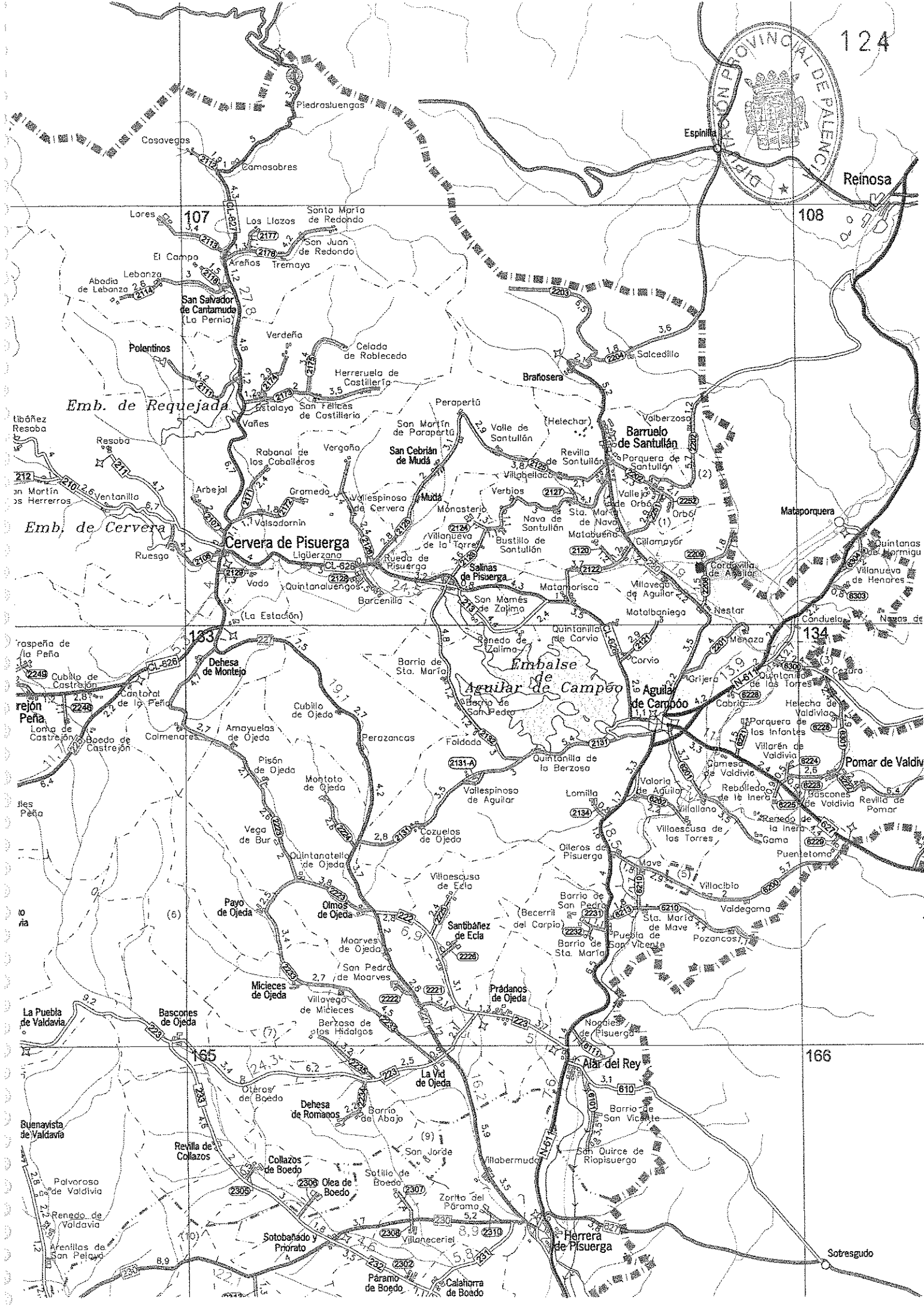

123

Inventario de bienes

EPÍGRAFE 1º, GRUPO 3º : CARRETERAS

Nº de orden 62º	Denominación: C.P. DE CORDOVILLA DE AGUILAR A LA PP – 2208 PP - 2209	
Naturaleza:	Código contable: 201	Situación: TÉRMINO MUNICIPAL DE AGUILAR DE CAMPOO
Límites: PK. 0,000 EN EL CASCO URBANO DE CORDOVILLA DE AGUILAR PK 0,055 EN EL PK 1,992 DE LA PP 2208		
Longitud: 0,055 Km.	Anchura: 3,00 m – 4,00 m	
Características, construcción y estado de conservación: PK 0,000 A PK 0,055 EN R. A. ESTADO REGULAR		
Naturaleza del dominio: USO PÚBLICO.	Título de propiedad:	
Signatura de la inscripción en el Registro de la propiedad:		
Tomo:	Libro:	Folio: Finca: Inscripción:
Derechos reales constituidos a su favor:		
Derechos Reales que gravan la finca:		
Derechos personales constituidos en relación con la finca:		

Fecha de construcción: AÑO 1965
Costo de adquisición y de las inversiones efectuadas en su mejora (letra y número): C. CONSTRUCCIÓN: 6.050,00 € Seis mil cincuenta euros
Valor en venta (letra y número):
Frutos y rentas que produce:
Documentación existente relativa al bien y signatura del lugar del Archivo en que obra:
Documentación adjunta: Plano descriptivo
Observaciones:
Variaciones producidas con posterioridad a la fecha de confección del inventario:



Emb. de Requejada

Emb. de Cervera

Embalse de Aguilar de Campoo

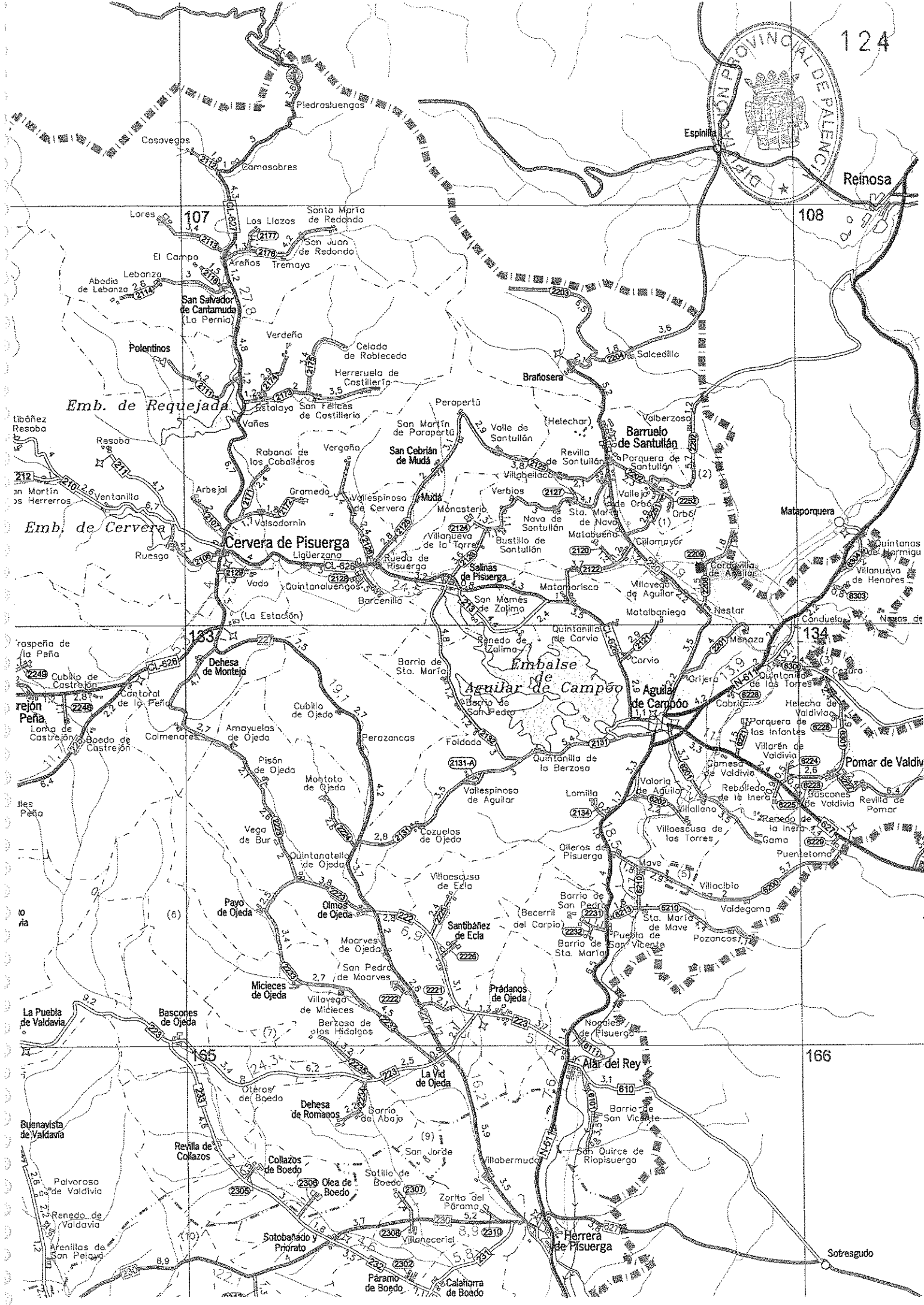
Aguila de Cambóo

Pomar de Valdivia

Alar del Rey


Herrera de Pisuerga

Sotresgudo



**DIPUTACIÓN PROVINCIAL
DE PALENCIA**

Inventario de bienes



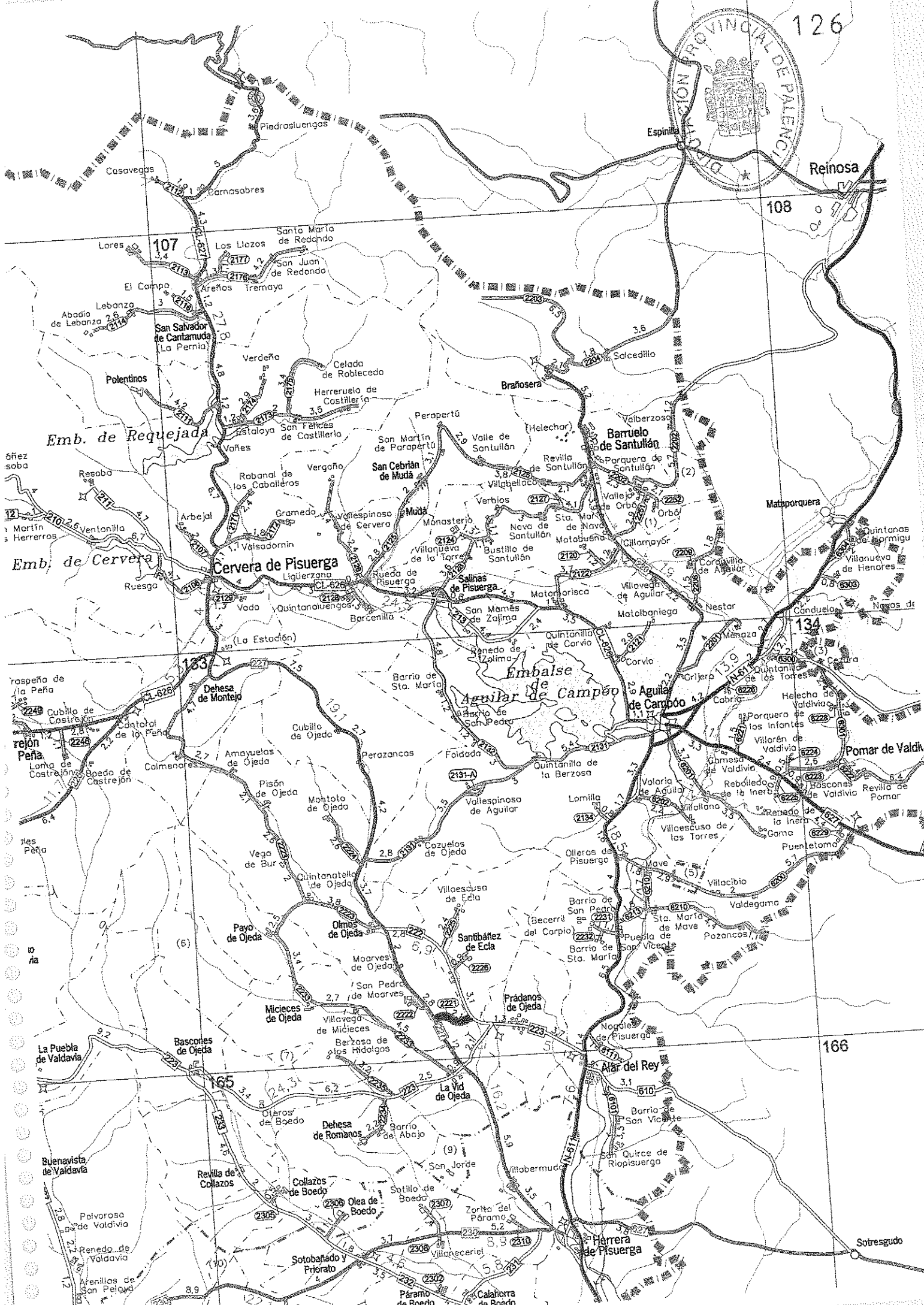

Sello de la Corporación
y Fábrika del Secretario

125

EPÍGRAFE 1º, GRUPO 3º: CARRETERAS

Nº de orden 63º	Denominación: C.P. DE LA P – 222 A LA P – 227 (PRÁDANOS DE OJEDA) PP - 2221		
Naturaleza:	Código contable: 201	Situación: TÉRMINO MUNICIPAL DE OLMOS DE OJEDA	
Límites: PK. 0,000 EN EL PK 5,920 DE LA P - 222 PK 2,060 EN EL PK 80,230 DE LA P – 227 (ANTIGUA)			
Longitud: 2,060 Km.		Anchura: 3,50 m – 4,50 m.	
Características, construcción y estado de conservación: PK 0,000 A PK 2,060 EN R. A. ESTADO MALO			
Naturaleza del dominio: USO PÚBLICO		Título de propiedad:	
Signatura de la inscripción en el Registro de la propiedad:			
Tomo:	Libro:	Folio:	Finca: Inscripción:
Derechos reales constituidos a su favor:			
Derechos Reales que gravan la finca:			
Derechos personales constituidos en relación con la finca:			

Fecha de construcción:
Costo de adquisición y de las inversiones efectuadas en su mejora (letra y número): C. CONSTRUCCIÓN 226.600,00 € Doscientos veintiséis mil seiscientos euros
Valor en venta (letra y número):
Frutos y rentas que produce:
Documentación existente relativa al bien y signatura del lugar del Archivo en que obra:
Documentación adjunta: Plano descriptivo
Observaciones:
Variaciones producidas con posterioridad a la fecha de confección del inventario:



108

107

133

134

165

166

Emb. de Requejada

Emb. de Cervera

Embalse de Aguiar de Campoo

Reinoso

Cervera de Pisuerga

Barruelo de Santullán

Aguiar de Campoo

Pomar de Valdivia

Buenavista de Valdivia


Revilla de Collazos

Sotobañado y Priorato

Herrera de Pisuerga

Sotresgudo

**DIPUTACIÓN PROVINCIAL
DE PALENCIA**



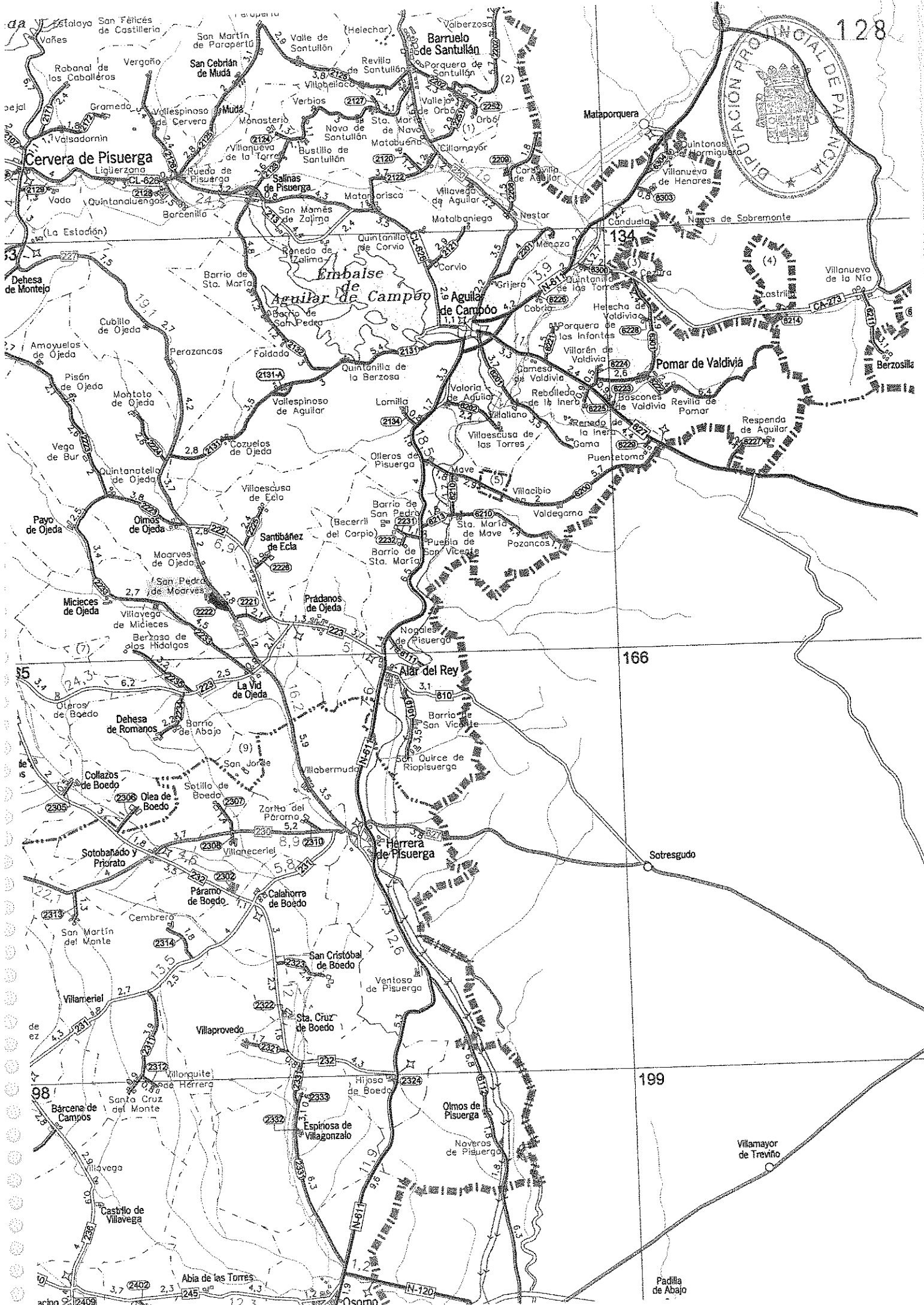

Sello de la Corporación
y rúbrica del Secretario

Inventario de bienes

EPIGRAFE 1º, GRUPO 3º : CARRETERAS

Nº de orden 64º	Denominación: C.P. DE SAN PEDRO DE MOARVES A LA P - 227 PP - 2222	
Naturaleza:	Código contable: 201	Situación: TÉRMINO MUNICIPAL DE OLMOS DE OJEDA
Límites: PK 0,000 EN EL CASCO URBANO DE S. PEDRO DE MOARVES PK 0,560 EN EL PK 80,230 DE LA P-227 (ANTIGUA)		
Longitud: 0,560 Km.	Anchura: 6,00 m - 8,00 m	
Características, construcción y estado de conservación: PK 0,000 EN EL PK 0,560 EN M. B. C. ESTADO BUENO		
Naturaleza del dominio: USO PÚBLICO		Título de propiedad:
Signatura de la inscripción en el Registro de la propiedad:		
Tomo:	Libro:	Folio: Finca: Inscripción:
Derechos reales constituidos a su favor:		
Derechos Reales que gravan la finca:		
Derechos personales constituidos en relación con la finca:		

Fecha de construcción: ENSANCHE EN 1999
Costo de adquisición y de las inversiones efectuadas en su mejora (letra y número): C. CONSTRUCCIÓN: 117.600,00 € Ciento diecisiete mil seiscientos euros
Valor en venta (letra y número):
Frutos y rentas que produce:
Documentación existente relativa al bien y signatura del lugar del Archivo en que obra:
Documentación adjunta: Plano descriptivo
Observaciones:
Variaciones producidas con posterioridad a la fecha de confección del inventario:



San Felices de Castilleria, San Martín de Paroperío, San Cebrián de Mudá, Cervera de Pisuergra, Liguizóna, Vado, Quintanaluengos, Barcenilla, (La Estación), Dehesa de Montejo, Cubillo de Ojeda, Amoyuelas de Ojeda, Pisón de Ojeda, Montoto de Ojeda, Vega de Bur, Quintanilla de Ojeda, Payo de Ojeda, Ojeda, Moarves de Ojeda, San Pedro de Moarves, Micieces de Ojeda, Villavega de Micieces, Berzosa de los Hidalgos, Oleros de Boedo, Dehesa de Romanos, Barrio de Abajo, San José, Collazos de Boedo, Olea de Boedo, Sotobañado y Priorato, Paramo de Boedo, Calahorra de Boedo, San Martín del Monte, Cembrera, Villamerial, Villaprovedo, Villanquite, Santa Cruz del Monte, Barcena de Campos, Villavega, Castillo de Villavega, Abia de las Torres, Osomo, Padilla de Abajo

Embalse de Aguilar de Campoo

Aguilar de Campoo

Pomar de Valdivia

Alar del Rey

Herrera de Pisuergra

166

199

Villamayor de Treviño

2409

2402

245

12,3

12,3

12,3

12,3

12,3


12,3

12,3

12,3

12,3

**DIPUTACIÓN PROVINCIAL
DE PALENCIA**



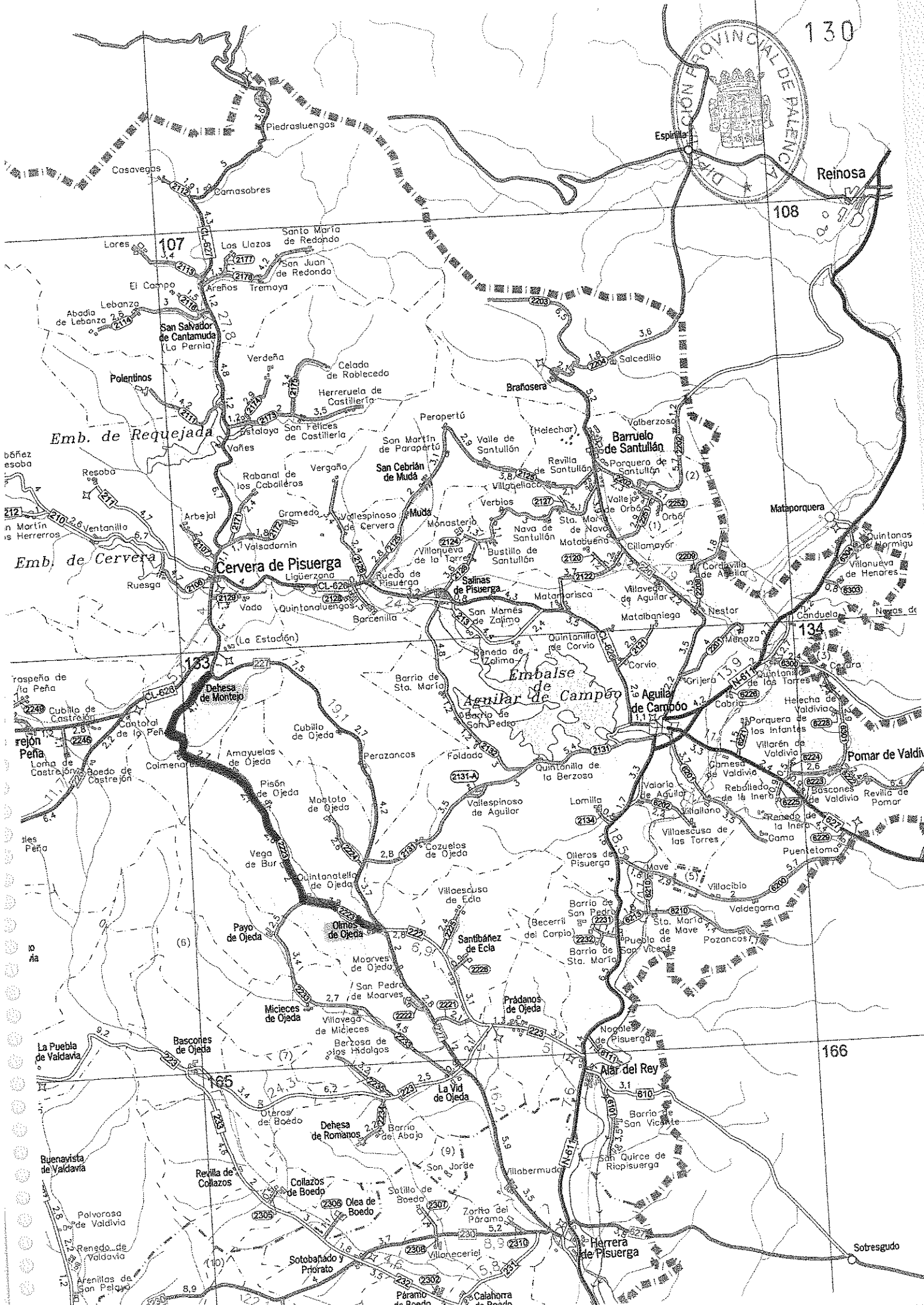

Sello de la Corporación
y rúbrica del Secretario

Inventario de bienes

EPÍGRAFE 1º, GRUPO 3º : CARRETERAS

Nº de orden 65º	Denominación: C.P. DE OLMOS DE OJEDA POR QUINTANATELLO Y DEHESA DE MONTEJO A LA P - 227 PP - 2223	
Naturaleza:	Código contable: 201	Situación: TÉRMINOS MUNICIPALES DE OLMOS O. Y DEHESA M.
Límites: PK 0,000 EN EL PK 85,080 DE LA P 227 (OLMOS DE OJEDA) PK 17,560 EN EL PK 103,080 DE LA P 227		
Longitud: 17,560 Km.	Anchura: PK 0,000 A PK 3,620 6,00 m – 8,00 m PK 3,620 A PK 13,360 3,50 m – 4,50 m PK 13,360 A PK 17,560 6,00 m – 8,00 m	
Características, construcción y estado de conservación: PK 0,000 A PK 3,620 EN M. B. C. ESTADO BUENO PK 3,620 A PK 13,360 EN R. A. ESTADO MALO PK 13,360 A PK 17,560 EN M. B. C. ESTADO BUENO		
Naturaleza del dominio: USO PÚBLICO	Título de propiedad:	
Signatura de la inscripción en el Registro de la propiedad:		
Tomó:	Libro:	Folio: Finca: Inscripción:
Derechos reales constituidos a su favor:		
Derechos Reales que gravan la finca:		
Derechos personales constituidos en relación con la finca:		

Fecha de construcción: AÑO 1932, 1992, 1996, 1997
Costo de adquisición y de las inversiones efectuadas en su mejora (letra y número): C. CONSTRUCCIÓN. 2.713.600,00 € Dos millones setecientos trece mil seiscientos euros
Valor en venta (letra y número):
Frutos y rentas que produce:
Documentación existente relativa al bien y signatura del lugar del Archivo en que obra:
Documentación adjunta: Plano descriptivo
Observaciones:
Variaciones producidas con posterioridad a la fecha de confección del inventario:



108

Reinosa

Emb. de Requejada

Emb. de Cervera

Cervera de Pisuergra

Embalse de Campoo

Aguilar de Campoo

134

Pomar de Valdivia

166

Ajar del Rey

Herrera de Pisuergra

Sotresgudo

bñez esoba
n Martín
s Herreros

rospeña de
la Peña
Cubillo de
Castrejon
Cantonal
de la Peña
Loma de
Castrejon
Boedo de
Castrejon
les Peña
to
ia

La Puebla
de Valdavia
Ruenavista
de Valdavia
Polvorosa
de Valdavia
Renedo de
Valdavia
Arenillas de
San Felice

Casavegas
Camasobres
Lores
El Campo
Lebanza
Abadía de
Lebanza
Polentinos
Verdeña
Celada de
Robledo
Herreruela de
Castilleria
Wstalaya
San Felices
de Castilleria
Vafes
Rabanal de
los Caballeros
Vergaño
Gromeda
Valespino
de Cervera
Monasterio
Villanueva
de la Torre
Villagelaco
Verbios
Nava de
Santullán
Bustillo de
Santullán
Cillamayor
Cordavilla
de Aguilár
Nestor
Conduela
Negas de

Piedrastuengas
Santo María
de Redondo
San Juan
de Redondo
Arenos
Tremaya
San Salvador
de Cantamuda
(La Perria)
Celada de
Robledo
Herreruela de
Castilleria
San Martín
de Parapertú
Valle de
Santullán
Revilla de
Santullán
Villagelaco
Verbios
Nava de
Santullán
Bustillo de
Santullán
Cillamayor
Cordavilla
de Aguilár
Nestor
Conduela
Negas de

Brañosera
Valberzosa
Barruelo
de Santullán
Porquero de
Santullán
Voltejo
de Orbe
Orbe
Sta. Maria
de Novas
Motobuena
Cillamayor
Vilavega
de Aguilár
Matabañiega
Nestor
Conduela
Negas de

Mataporquera
Quintanas
de Marmigu
Villanueva
de Henares
Cordavilla
de Aguilár
Nestor
Conduela
Negas de

Corvio
Menaza
Grijera
Cabría
Halecha de
Valdivia
Porquera de
los infantiles
Villaren de
Valdivia
Camesa
de Valdivia
Rebolado
de la Inerba
Villallano
Villacisco
de las Torres
Puentetoma
Valdegama
Barrio de
San Pedro
(Becerril
del Carpio)
Pueblo de
Mave
Barrio de
San Vicente
Sta. Maria
de Mave
Pozancos
Nogales
de Pisuergra
Puentetoma

Barrio de
San Vicente
San Quirce
de Riospierrez
Herrera de
Pisuergra
Sotresgudo

Dehesa
de Montejo
Cubillo de
Ojeda
Amayuelas
de Ojeda
Pisón de
Ojeda
Montoto de
Ojeda
Vega de Bur
Quintanilla
de Ojeda
Payo de
Ojeda
Olimos
de Ojeda
Moarves
de Ojeda
San Pedro
de Moarves
Micieces
de Ojeda
Vilavega
de Micieces
Berzosa de
los Hidalgos
Bascones
de Ojeda
Oteros
de Boedo
Dehesa
de Romanos
Barrio
de Abajo
Son Jorde
Collazos
de Boedo
Olea de
Boedo
Sotillo de
Boedo
Zorito del
Páramo
Villaneceril
Páramo
de Boedo
Calahorra
de Boedo


Barrio de
Sta. Maria
Faldado
Quintanilla
de la Berzosa
Vallespino
de Aguilár
Lomilla
Olleros de
Pisuergra
Barrio de
San Pedro
(Becerril
del Carpio)
Pueblo de
Mave
Barrio de
San Vicente
Sta. Maria
de Mave
Pozancos
Nogales
de Pisuergra
Puentetoma

Barrio de
San Vicente
San Quirce
de Riospierrez
Herrera de
Pisuergra
Sotresgudo

Quintanilla
de Corvio
Corvio
Menaza
Grijera
Cabría
Halecha de
Valdivia
Porquera de
los infantiles
Villaren de
Valdivia
Camesa
de Valdivia
Rebolado
de la Inerba
Villallano
Villacisco
de las Torres
Puentetoma
Valdegama
Barrio de
San Pedro
(Becerril
del Carpio)
Pueblo de
Mave
Barrio de
San Vicente
Sta. Maria
de Mave
Pozancos
Nogales
de Pisuergra
Puentetoma

Barrio de
San Vicente
San Quirce
de Riospierrez
Herrera de
Pisuergra
Sotresgudo

DIPUTACIÓN PROVINCIAL DE PALENCIA



Sello de la Corporación y rúbrica del Secretario

Handwritten signature

Inventario de bienes

EPÍGRAFE 1º, GRUPO 3º : CARRETERAS

Nº de orden 66º	Denominación: C.P. DE MONTOTO DE OJEDA A LA P - 227 PP - 2224	
Naturaleza:	Código contable: 201	Situación: TÉRMINO MUNICIPAL DE OLMOS DE OJEDA
Límites: PK. 0,000 EN EL CASCO URBANO DE MONTOTO DE OJEDA PK 2,580 EN EL PK 88,550 DE LA P 227 (ANTIGUA)		
Longitud: 2,580 Km.	Anchura: 5,00 m - 6,00 m	
Características, construcción y estado de conservación: PK. 0,000 A PK 2,580 EN M. B. C. ESTADO BUENO		
Naturaleza del dominio: USO PÚBLICO	Título de propiedad:	
Signatura de la inscripción en el Registro de la propiedad:		
Tomo:	Libro:	Folio: Finca: Inscripción:
Derechos reales constituidos a su favor:		
Derechos Reales que gravan la finca:		
Derechos personales constituidos en relación con la finca:		

Fecha de construcción:

AÑO 1920

Costo de adquisición y de las inversiones efectuadas en su mejora (letra y número):

C. CONSTRUCCIÓN 412. 800,00 €

Cuatrocientos doce mil ochocientos euros

Valor en venta (letra y número):

Frutos y rentas que produce:

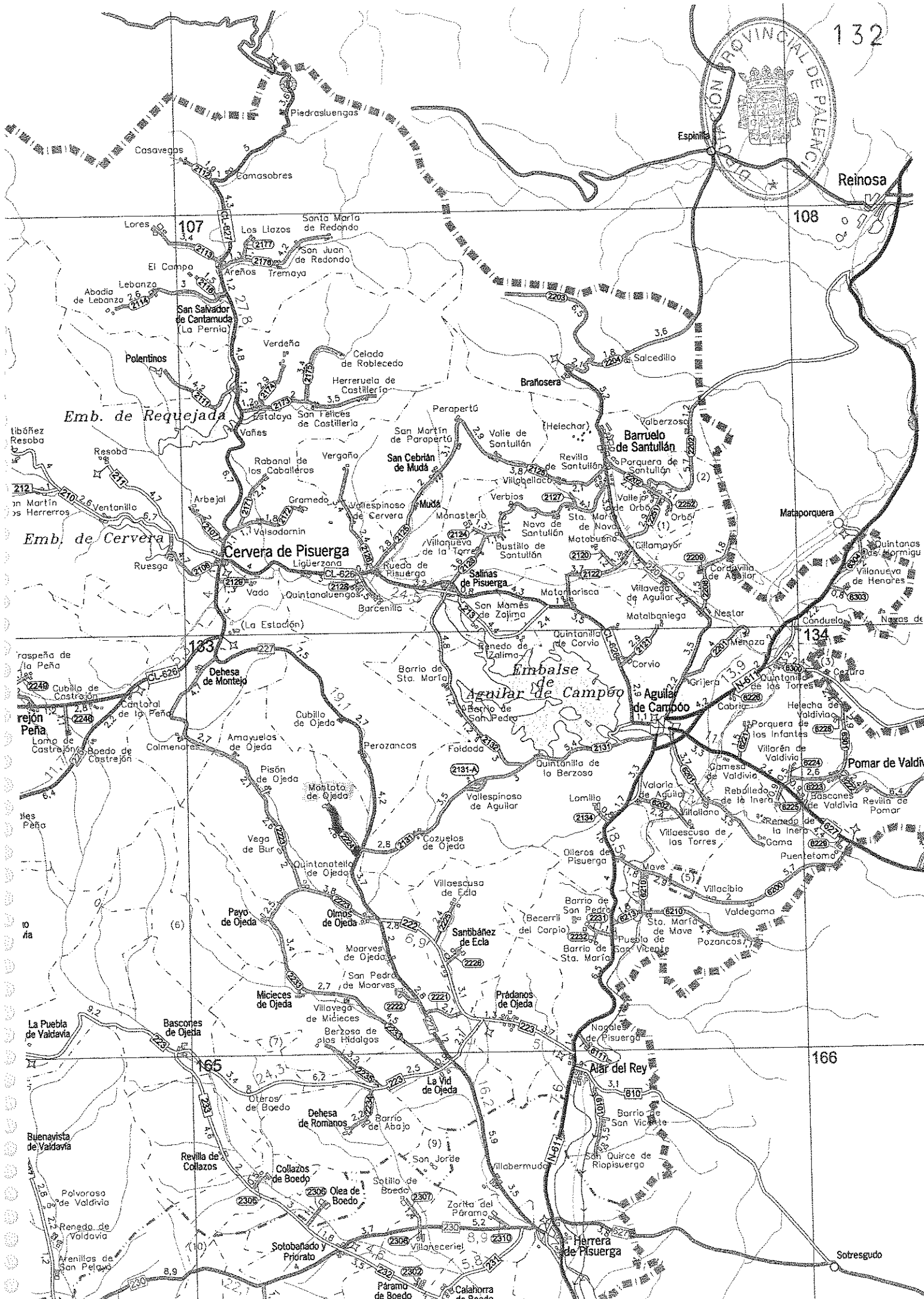
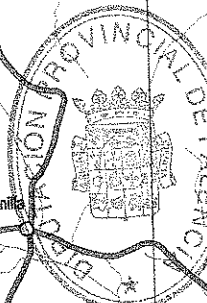
Documentación existente relativa al bien y signatura del lugar del Archivo en que obra:

Documentación adjunta:

Plano descriptivo

Observaciones:

Variaciones producidas con posterioridad a la fecha de confección del inventario:



108

Reinosa

107

San Salvador de Cantamuda (La Pernia)

Emb. de Requejada

Emb. de Cervera

Cervera de Pisuerga

San Cebrían de Muda

Barrio de Santullán

Embalse de Aguilar de Campoo

Aguilar de Campoo

134

Dehesa de Montejo

Peña

Pomar de Valdivia

166

165

Alar del Rey

Herrera de Pisuerga

Sotresgudo

**DIPUTACIÓN PROVINCIAL
DE PALENCIA**



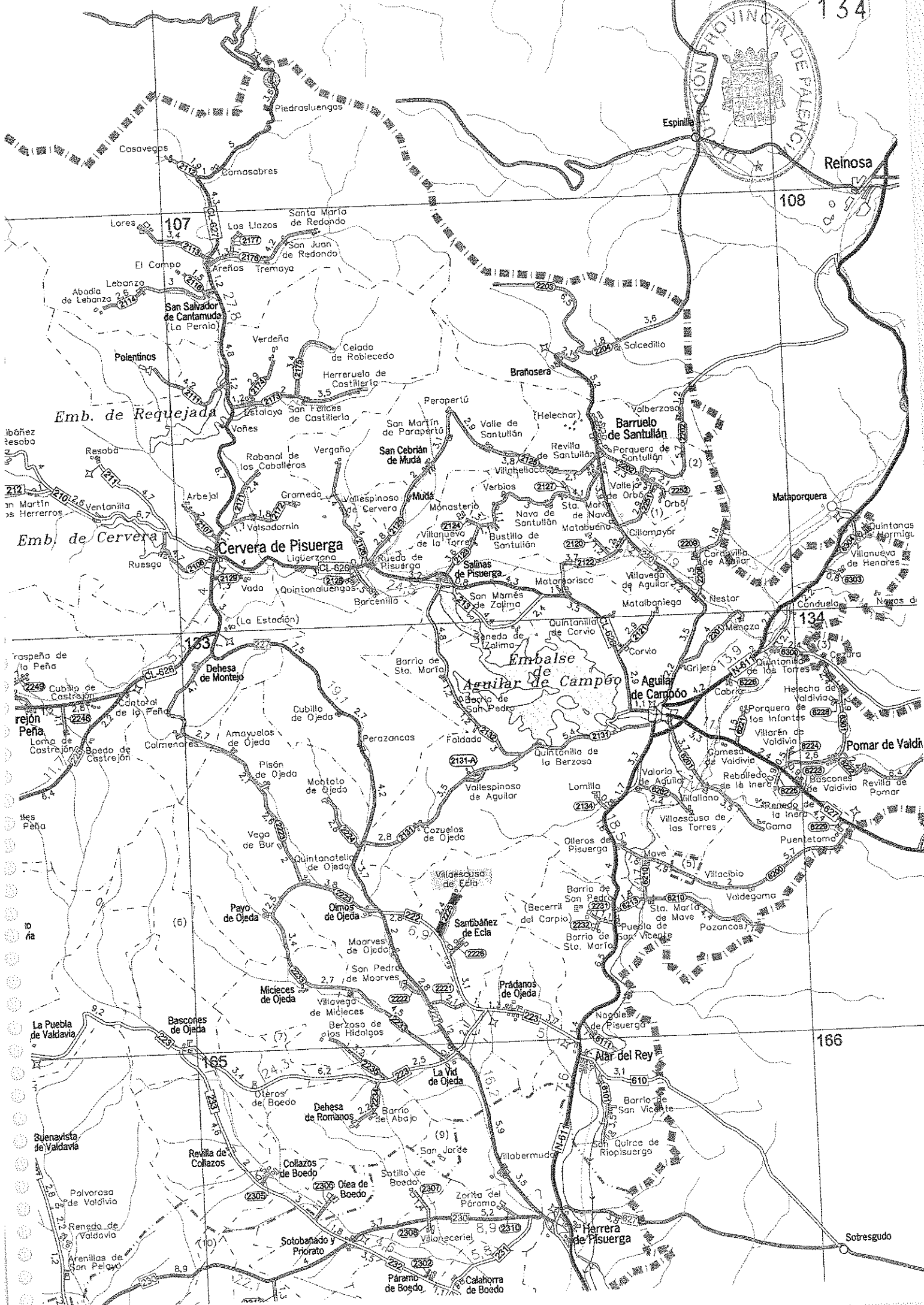

Sello de la Corporación
Gráfica del Secretario

Inventario de bienes

EPÍGRAFE 1º, GRUPO 3º: CARRETERAS

Nº de orden 67º	Denominación: C.P. DE VILLAESCUSA DE ECLA A LA P - 222 PP - 2225	
Naturaleza:	Código contable: 201	Situación: TÉRMINO MUNICIPAL DE SANTIBÁÑEZ DE ECLA
Límites: PK. 0,000 EN EL CASCO URBANO DE VILLAESCUSA DE ECLA PK 2,405 EN EL PK 2,780 DE LA PK 222		
Longitud: 2,405 Km.	Anchura: 4,00 m – 5,00 m.	
Características, construcción y estado de conservación: PK 0,000 A PK 2,405 EN M. B. C. ESTADO BUENO		
Naturaleza del dominio: USO PÚBLICO	Título de propiedad:	
Signatura de la inscripción en el Registro de la propiedad:		
Tomo:	Libro:	Folio: Finca: Inscripción:
Derechos reales constituidos a su favor:		
Derechos Reales que gravan la finca:		
Derechos personales constituidos en relación con la finca:		

Fecha de construcción: AÑOS 1962 – 1964 MEJORAS: 2001
Costo de adquisición y de las inversiones efectuadas en su mejora (letra y número): C. CONSTRUCCIÓN : 264.550,00 € Doscientos sesenta y cuatro mil quinientos cincuenta euros INV. MEJORAS: 60.798,00 € Sesenta mil setecientos noventa y ocho euros
Valor en venta (letra y número):
Frutos y rentas que produce:
Documentación existente relativa al bien y signatura del lugar del Archivo en que obra:
Documentación adjunta: Plano. descriptivo
Observaciones:
Variaciones producidas con posterioridad a la fecha de confección del inventario:



108

134

166

Emb. de Requejada

Emb. de Cervera

Embalse de Campoo

Reinosa

Espinilla

Brañosera

Barruelo de Santullán

San Sebastián de Mudá

Cervera de Pisuergra

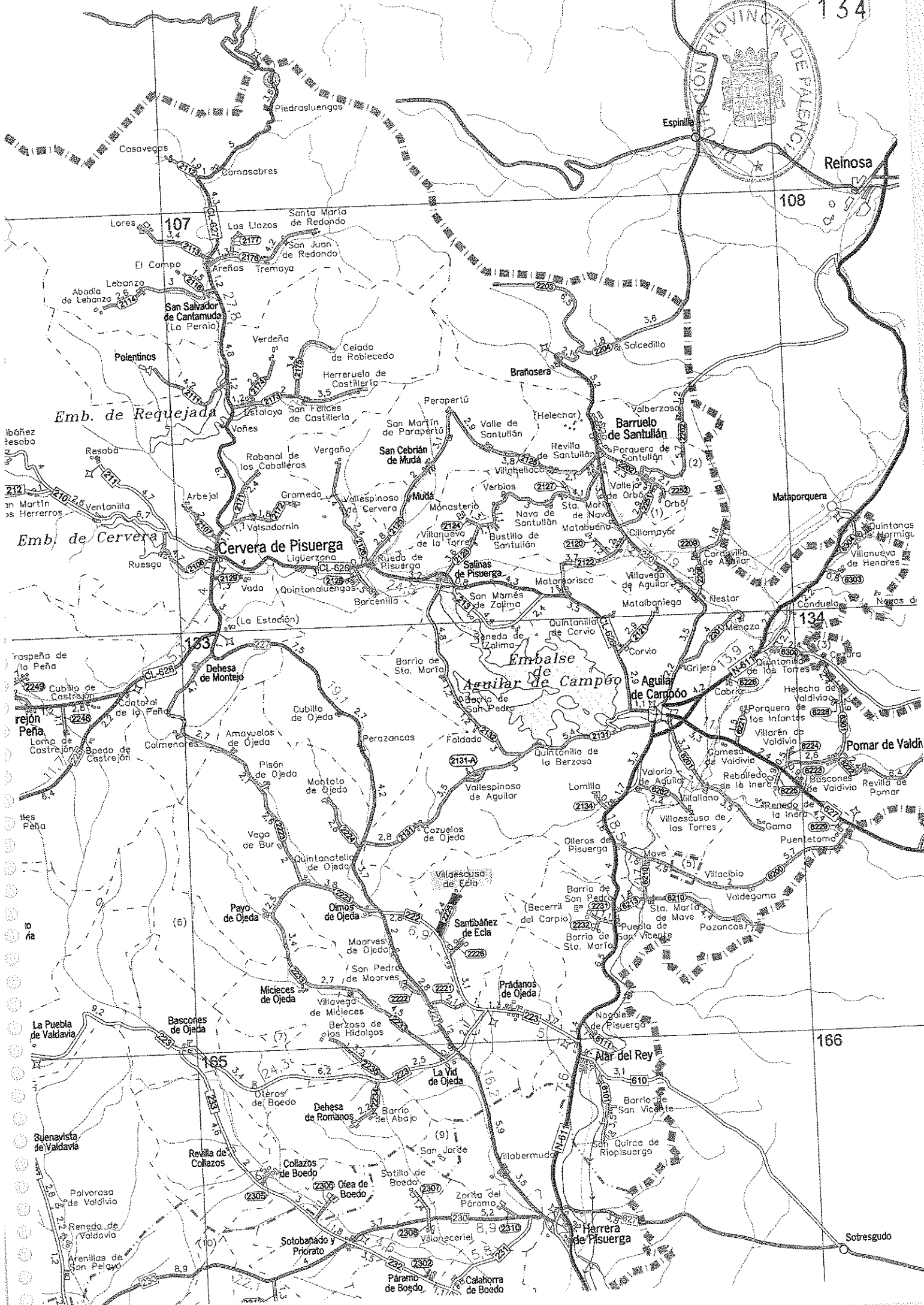
Aguiar de Campoo

Aguiar de Campoo

Pomar de Valdivia


Mar del Rey

Herrera de Pisuergra



**DIPUTACIÓN PROVINCIAL
DE PALENCIA**

Inventario de bienes

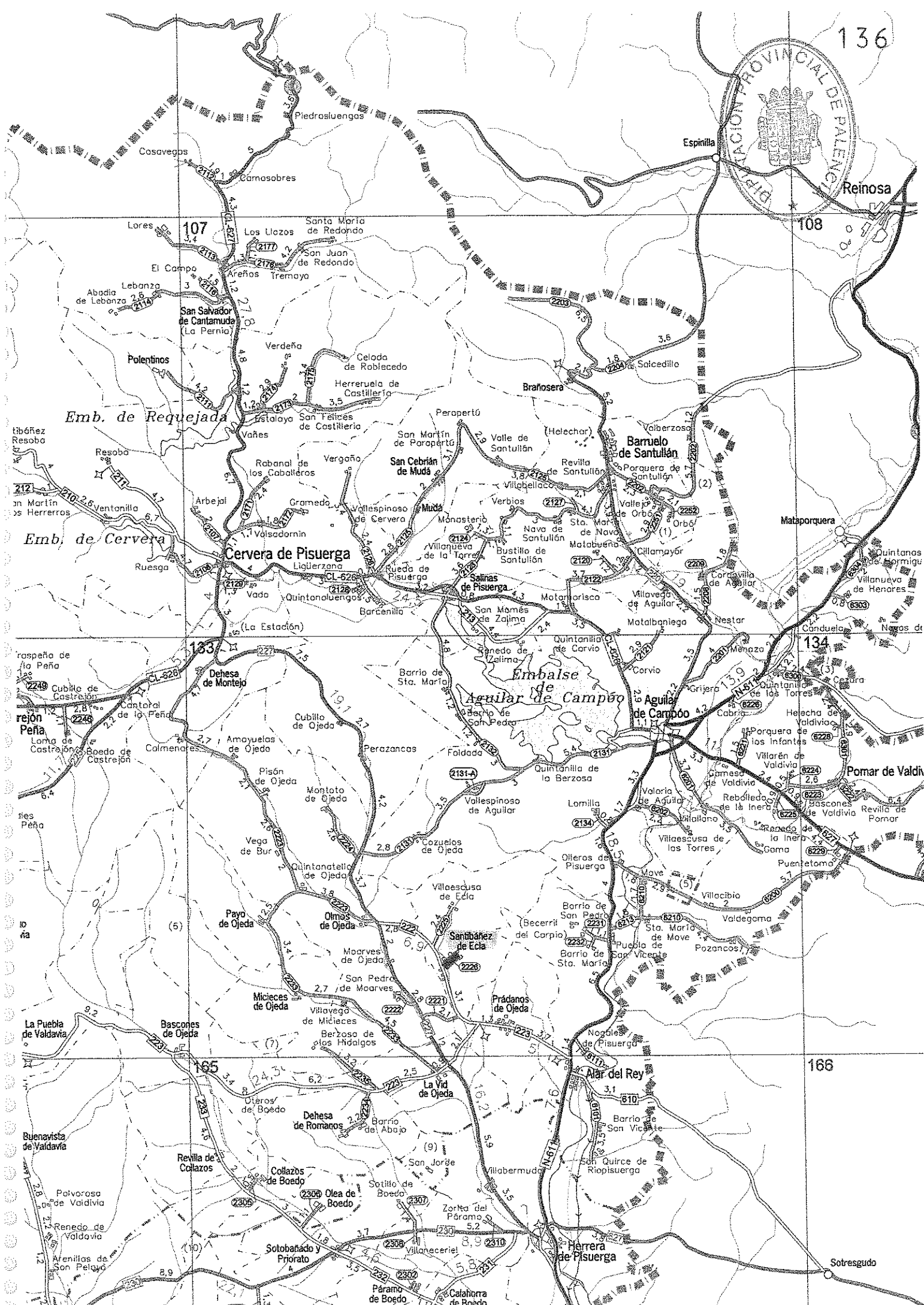


Sello de la Corporación
y rúbrica del Secretario

EPÍGRAFE 1º, GRUPO 3º : CARRETERAS

Nº de orden 68º	Denominación: C.P. DE SANTIBÁÑEZ DE ECLA A LA P - 222 PP - 2226	
Naturaleza:	Código contable: 201	Situación: TÉRMINO MUNICIPAL DE SANTIBÁÑEZ DE ECLA
Límites: PK. 0,000 EN EL CASCO URBANO DE SANTIBÁÑEZ DE ECLA PK 0,895 EN EL PK 3,700 DE LA P 222		
Longitud: 0,985 Km.		Anchura: 4,00 m – 5,00 m
Características, construcción y estado de conservación: PK 0,000 A PK 0,895 EN R. A. ESTADO BUENO		
Naturaleza del dominio: USO PÚBLICO		Título de propiedad:
Signatura de la inscripción en el Registro de la propiedad:		
Tomo:	Libro:	Folio: Finca: Inscripción:
Derechos reales constituidos a su favor:		
Derechos Reales que gravan la finca:		
Derechos personales constituidos en relación con la finca:		

Fecha de construcción: AÑO 1941
Costo de adquisición y de las inversiones efectuadas en su mejora (letra y número): C. CONSTRUCCIÓN : 98.450,00 € Noventa y ocho mil cuatrocientos cincuenta euros
Valor en venta (letra y número):
Frutos y rentas que produce:
Documentación existente relativa al bien y signatura del lugar del Archivo en que obra:
Documentación adjunta: Plano descriptivo
Observaciones:
Variaciones producidas con posterioridad a la fecha de confección del inventario:



136

108


107

134

133

166

165



Espinilla

Reinosa

Lores

Lebanza

Polentinos

Emb. de Requejada

Emb. de Cervera

Cervera de Pisuegra

San Cebrián de Muda

Baruelo de Santullán

Mataporquera

Quintanilla de Sanabria

Salinas de Pisuegra

Salas de los Rios

Quintanilla de Sanabria

Dehesa de Montejo

Embalse de Aguilar de Campoo

Aguilar de Campoo

Calmenates

Barrio de Sta. Maria

Corvio

Quintanilla de Sanabria

Pisón de Ojeda

Perazancas

Lomilla

Quintanilla de Sanabria

Montoto de Ojeda

Vallespino de Aguilar

Valencia de Aguilar

Quintanilla de Sanabria

Vega de Bur

Cozuelos de Ojeda

Villalana

Quintanilla de Sanabria

Quintanilla de Ojeda

Villaescusa de Ecla

Villaescusa de las Torres

Quintanilla de Sanabria

Olmos de Ojeda

San Sebastián de Ecla

Barrio de San Pedro

Quintanilla de Sanabria

Moarves de Ojeda

Prádanos de Ojeda

Barrio de San Vicente

Quintanilla de Sanabria

Miciecas de Ojeda

Villavega de Miciecas

Pueblo de Move

Quintanilla de Sanabria

Berzosa de los Hidalgos

La Vid de Ojeda

Nogales de Pisuegra

Quintanilla de Sanabria

Oteros de Boedo

Dehesa de Romanos

Mar del Rey

Quintanilla de Sanabria

Barrio del Abajo

San Jorge

Barrio de San Vicente

Quintanilla de Sanabria

Revilla de Collazos

Collazos de Boedo

San Quirce de Riopisuegra

Quintanilla de Sanabria

Olea de Boedo

Sotillo de Boedo

Villabermuda

Quintanilla de Sanabria

Sotobañado y Píjorato

Villaneceriel

Herrera de Pisuegra

Quintanilla de Sanabria

Paramo de Boedo


Calahorra de Boedo

Sotresgudo

Quintanilla de Sanabria

**DIPUTACIÓN PROVINCIAL
DE PALENCIA**

Inventario de bienes



Sello de la Corporación
y rúbrica del Secretario

AM

EPIGRAFE 1º, GRUPO 3º : CARRETERAS

Nº de orden 69º	Denominación: C.P. DE BARRIO DE S. PEDRO A LA CN - 611 (BECERRIL DEL CARPIO) PP - 2231		
Naturaleza:	Código contable: 201	Situación: TÉRMINO MUNICIPAL DE ALAR DEL REY	
Límites: PK 0,000 EN EL CASCO URBANO DE BARRIO DE SAN PEDRO PK 1,127 EN EL PK 97,200 DE LA CN - 611 (ANTIGUO)			
Longitud: 1,127 Km.		Anchura: PK 0,000 A PK 1,010 4,00 m - 5,00 m PK 1,017 A PK 1,127 5,00 m - 6,00 m	
Características, construcción y estado de conservación: PK 0,000 A PK 1,017 EN R. A. ESTADO BUENO PK 0,017 A PK 1,127 EN M. B. C. ESTADO BUENO			
Naturaleza del dominio: USO PÚBLICO		Título de propiedad:	
Signatura de la inscripción en el Registro de la propiedad:			
Tomo:	Libro:	Folio:	Finca: Inscripción:
Derechos reales constituidos a su favor:			
Derechos Reales que gravan la finca:			
Derechos personales constituidos en relación con la finca:			

Fecha de construcción:

AÑO 1914

Costo de adquisición y de las inversiones efectuadas en su mejora (letra y número):

C. CONSTRUCCIÓN: 129.470,00 €
Ciento veintinueve mil cuatrocientos setenta euros

Valor en venta (letra y número):

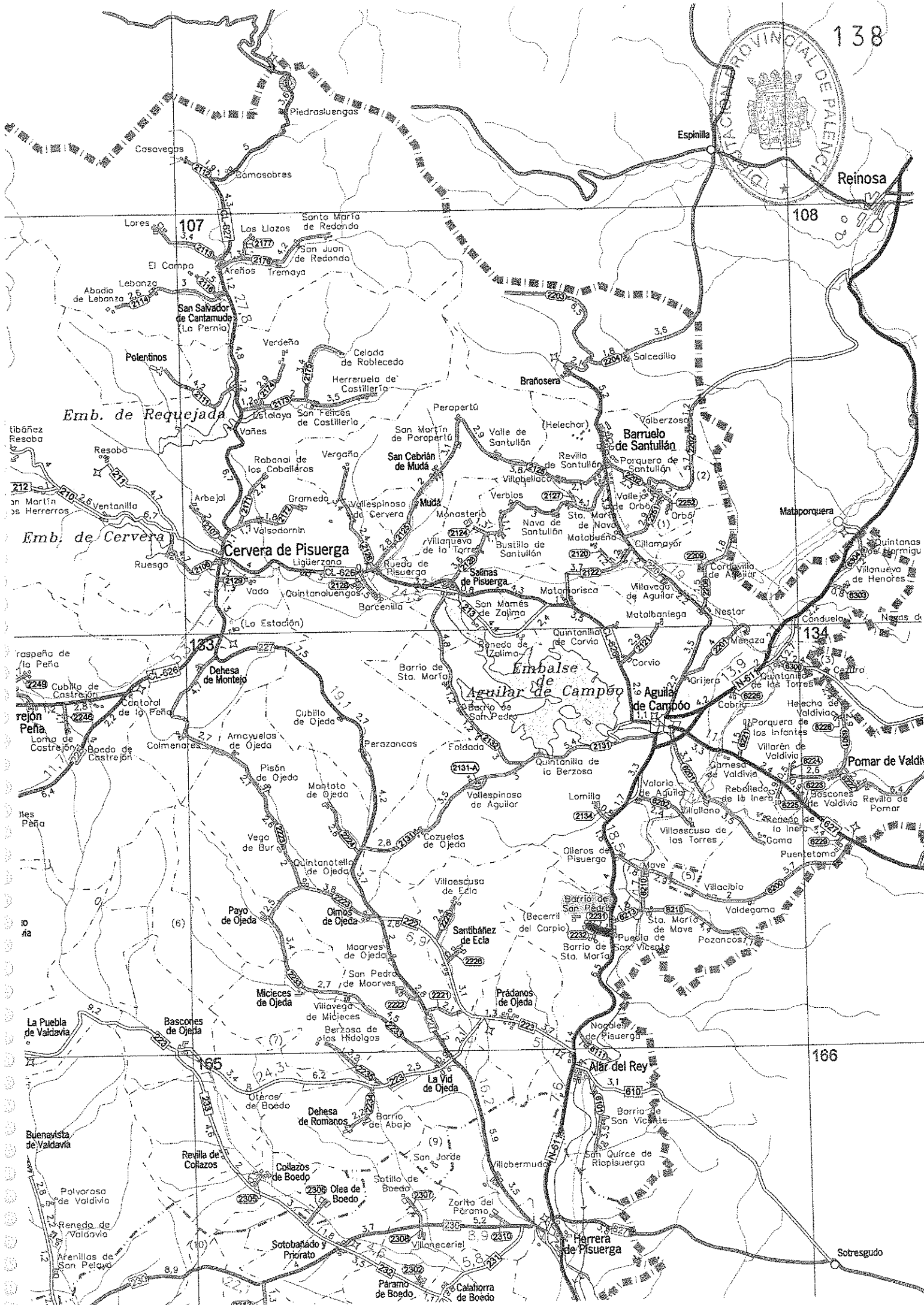

Frutos y rentas que produce:

Documentación existente relativa al bien y signatura del lugar del Archivo en que obra:

Documentación adjunta:
Plano descriptivo

Observaciones:

Variaciones producidas con posterioridad a la fecha de confección del inventario:



108

134

166

Emb. de Requejada

Emb. de Cervera

Embalse de Aguilar de Campoo

Barruelo de Santullán

Cervera de Pisuerga

Aguilar de Campoo

Pomar de Valdivia

Dehesa de Montejo

Santibáñez de Ecla

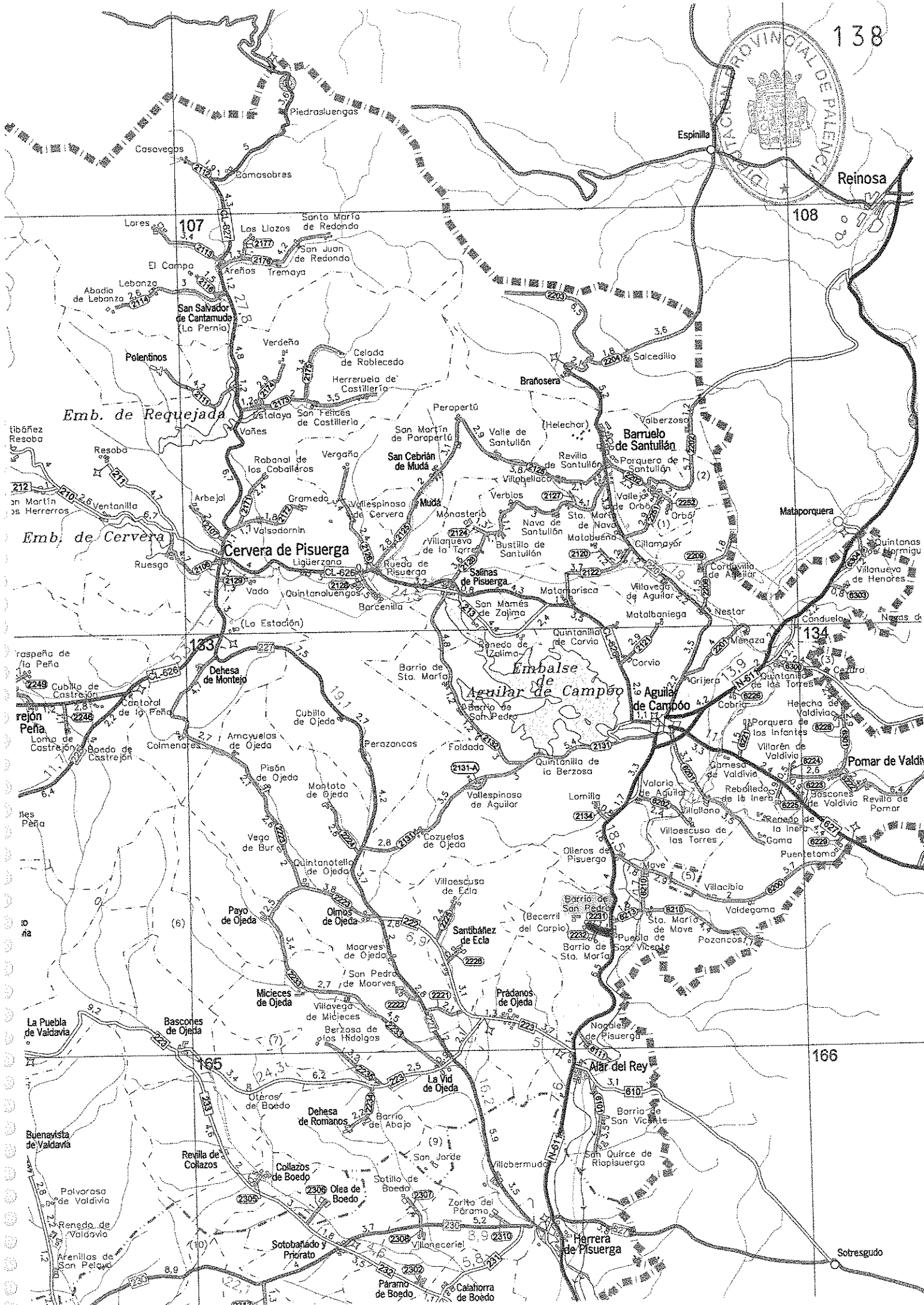
Aiar del Rey

Collazos de Boedo


Olea de Boedo

Herrera de Pisuerga

Sobresgudo



**DIPUTACIÓN PROVINCIAL
DE PALENCIA**




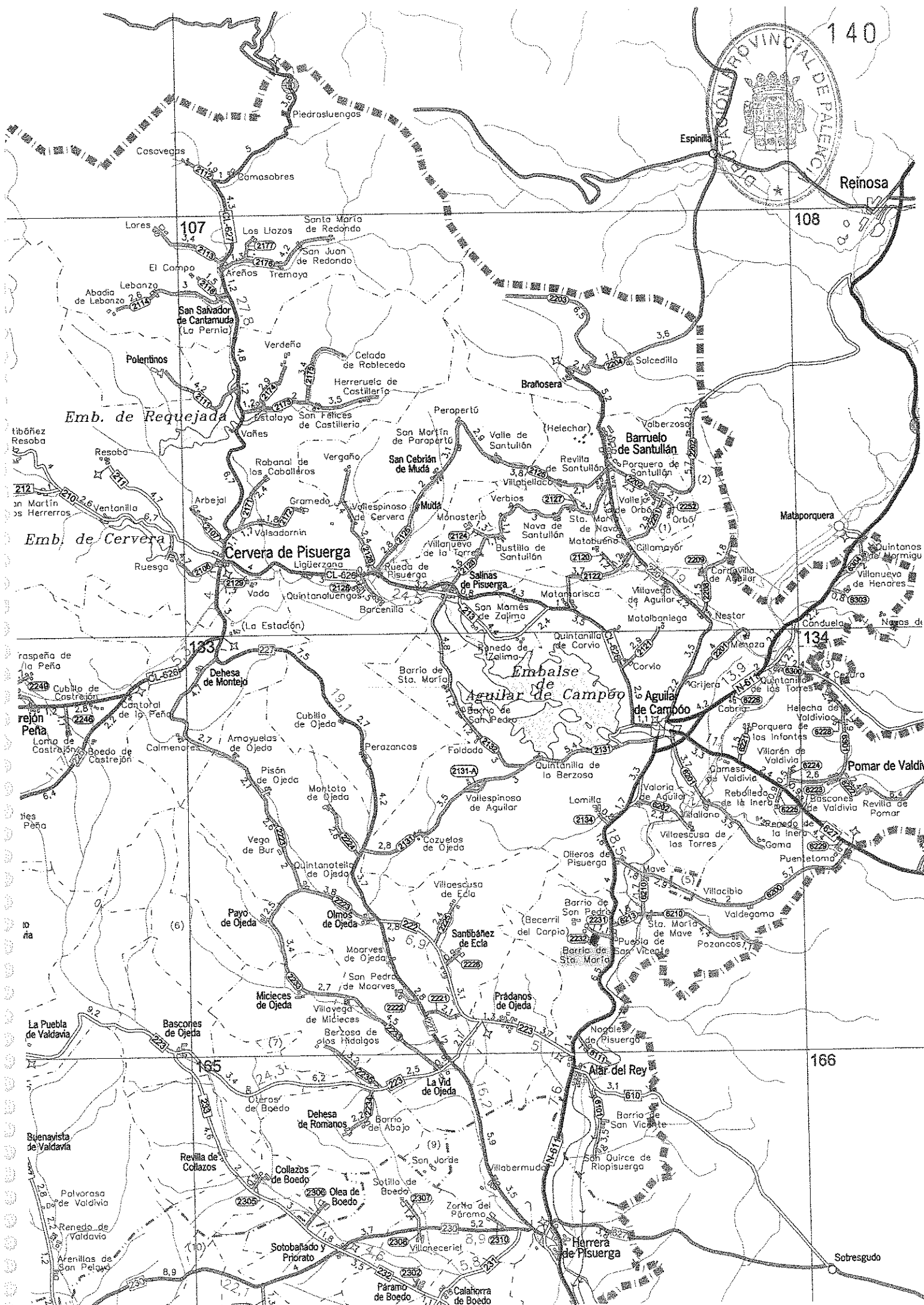
Sello de la Corporación
y rúbrica del Secretario

Inventario de bienes

EPÍGRAFE 1º, GRUPO 3º : CARRETERAS

Nº de orden 70º	Denominación: C.P. DE BARRIO DE STA. MARÍA A LA PP - 2231 PP - 2232	
Naturaleza:	Código contable: 201	Situación: TÉRMINO MUNICIPAL DE ALAR DEL REY
Límites: PK 0,000 EN ELCASCO URBANO DE BARRIO DE STA MARIA PK 0,170 EN AL PK. 0,325 DE LA PP - 2231		
Longitud: 0,170 Km.	Anchura: 3,50 m – 4,50 m	
Características, construcción y estado de conservación: PK 0,000 A PK 0,170 EN R. A. ESTADO BUENO		
Naturaleza del dominio: USO PÚBLICO	Título de propiedad:	
Signatura de la inscripción en el Registro de la propiedad:		
Tomo:	Libro:	Folio: Finca: Inscripción:
Derechos reales constituidos a su favor:		
Derechos Reales que gravan la finca:		
Derechos personales constituidos en relación con la finca:		

Fecha de construcción: AÑO 1914
Costo de adquisición y de las inversiones efectuadas en su mejora (letra y número): C. CONSTRUCCIÓN: 19.170,00 € Diecinueve mil ciento setenta euros
Valor en venta (letra y número):
Frutos y rentas que produce:
Documentación existente relativa al bien y signatura del lugar del Archivo en que obra:
Documentación adjunta: Plano descriptivo
Observaciones:
Variaciones producidas con posterioridad a la fecha de confección del inventario:



140

108

107

133

134

166

Reinosa

Emb. de Requejada

Emb. de Cervera

Embalse de Aguilar de Campoo

Cervera de Pisuerga

Barruelo de Santullán

Pomar de Valdivia

Aguila de Campoo

Dehesa de Montejo

Peña

Santibáñez de Ecla

Alar del Rey

Bascones de Ojeda

Buenavista de Valdivia

Revilla de Collazos

Herrera de Pisuerga

Polvorosa de Valdivia

Sotobañado y Priorato


Sobresgudo

Arenillas de San Pelayo

Páramo de Boedo

Calahorra de Boedo

**DIPUTACIÓN PROVINCIAL
DE PALENCIA**



Sello de la Corporación
y rúbrica del Secretario

Inventario de bienes

EPIGRAFE 1º, GRUPO 3º: CARRETERAS

Nº de orden 71º	Denominación: C.P. DE LA VID DE OJEDA A QUINTANATELLO DE OJEDA PP - 2233		
Naturaleza:	Código contable: 201	Situación: TÉRMINOS MUNICIPALES DE LA VID DE O., MICIECES DE O. Y QUINTANATELLO DE O.	
Límites: PK 0,000 EN EL 21,289 DE LA P -223 (LA VID DE OJEDA) PK 13,068 EN EL PK DE LA PP - 2223 (QUINTANATELLO)			
Longitud: 13,068 Km.		Anchura: PK 0,000 A PK 2,207 6,00 m - 8,00 m PK 2,207 A PK 13,068 4,00 m - 5,00 m	
Características, construcción y estado de conservación: PK 0,000 A PK 2,207 EN M. B. C. ESTADO BUENO PK 2,207 A PK 13,068 EN R. A. ESTADO MALO			
Naturaleza del dominio: USO PÚBLICO		Título de propiedad:	
Signatura de la inscripción en el Registro de la propiedad:			
Tomo:	Libro:	Folio:	Finca: Inscripción:
Derechos reales constituidos a su favor:			
Derechos Reales que gravan la finca:			
Derechos personales constituidos en relación con la finca:			

Fecha de construcción:

AÑOS 1931 1965

MEJORAS: AÑOS 2002, 2003, 2004, 2005

Costo de adquisición y de las inversiones efectuadas en su mejora (letra y número):

C. CONSTRUCCIÓN 1.658.180,00 €

Un millón seiscientos cincuenta y ocho mil ciento ochenta euros

INVERS. MEJORAS: 1.040.202,00 €

Un millón cuarenta mil doscientos dos euros

Valor en venta (letra y número):

Frutos y rentas que produce:

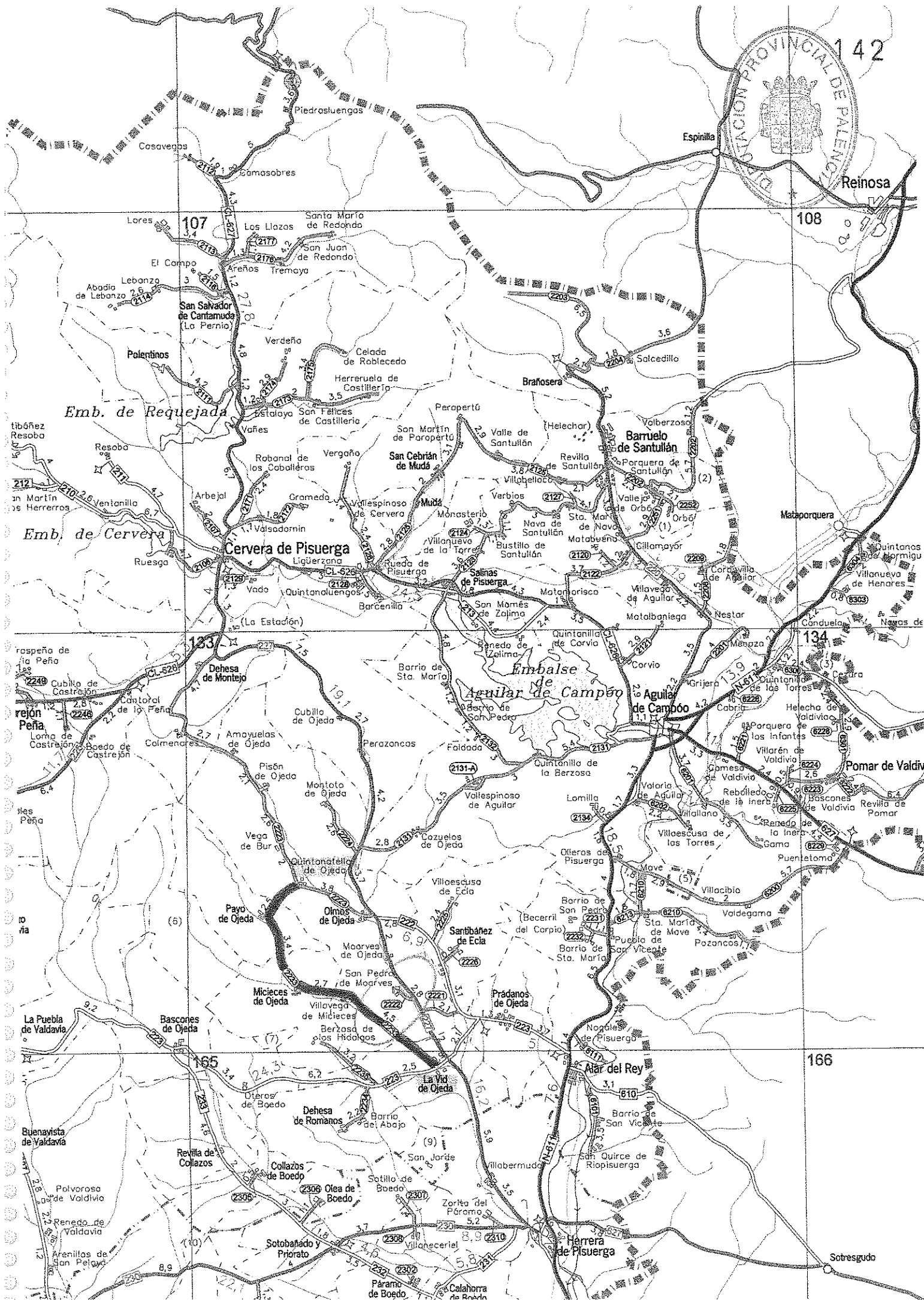

Documentación existente relativa al bien y signatura del lugar del Archivo en que obra:

Documentación adjunta:

Plano descriptivo

Observaciones:

Variaciones producidas con posterioridad a la fecha de confección del inventario:



**DIPUTACIÓN PROVINCIAL
DE PALENCIA**



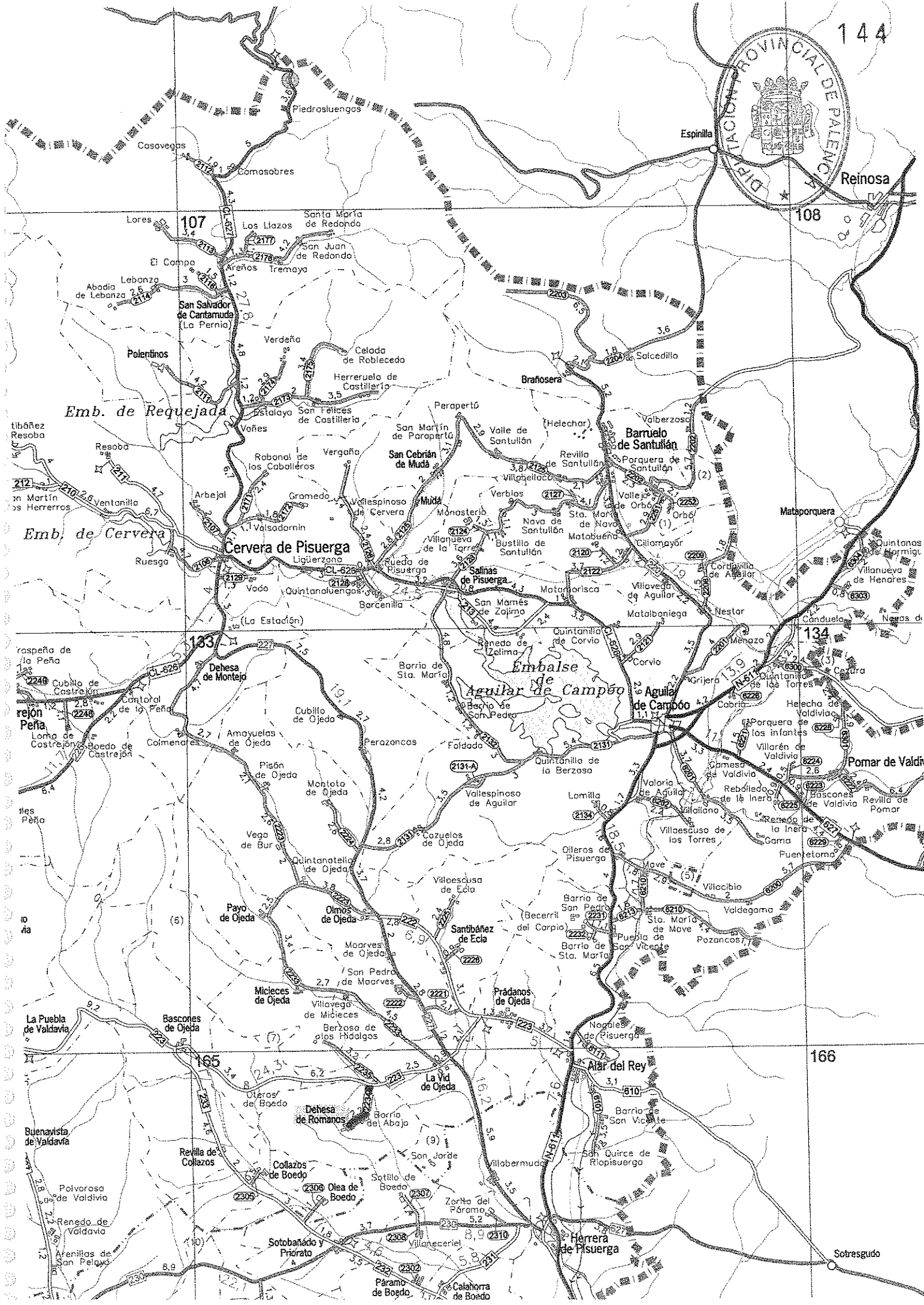

Sello de la Corporación
y rúbrica del Secretario

Inventario de bienes

EPIGRAFE 1º, GRUPO 3º: CARRETERAS

Nº de orden 72º	Denominación: C.P. DE DEHESA DE ROMANOS A LA P - 223 PP - 2234	
Naturaleza:	Código contable: 201	Situación: TÉRMINO MUNICIPAL DE DEHESA DE ROMANOS
Límites: PK 0,000 EN EL CASCO URBANO DE DEHESA DE ROMANOS PK 2,255 EN EL PK 18,372 DE LA P - 223		
Longitud: 2,255 Km	Anchura: 5,00 m - 6,00 m	
Características, construcción y estado de conservación: PK. 0,000 AL PK 2,255 EN M. B. C. ESTADO REGULAR		
Naturaleza del dominio: USO PÚBLICO	Título de propiedad:	
Signatura de la inscripción en el Registro de la propiedad:		
Tomo:	Libro:	Folio: Finca: Inscripción:
Derechos reales constituidos a su favor:		
Derechos Reales que gravan la finca:		
Derechos personales constituidos en relación con la finca:		

Fecha de construcción: AÑO 1920
Costo de adquisición y de las inversiones efectuadas en su mejora (letra y número): C. CONSTRUCCIÓN: 360.800,00 € Trescientos sesenta mil ochocientos euros
Valor en venta (letra y número):
Frutos y rentas que produce:
Documentación existente relativa al bien y signatura del lugar del Archivo en que obra:
Documentación adjunta: Plano descriptivo
Observaciones:
Variaciones producidas con posterioridad a la fecha de confección del inventario:



Emb. de Requejada

Emb. de Cervera

Cervera de Pisuerga

Barruelo de Santullán

Embalse de Aguilar de Campoo

Aguilar de Campoo

Dehesa de Montejo

Peña

Pomar de Valdivia

Alar del Rey


Dehesa de Romanos

Herrera de Pisuerga

Sotresgudo

**DIPUTACIÓN PROVINCIAL
DE PALENCIA**

Inventario de bienes


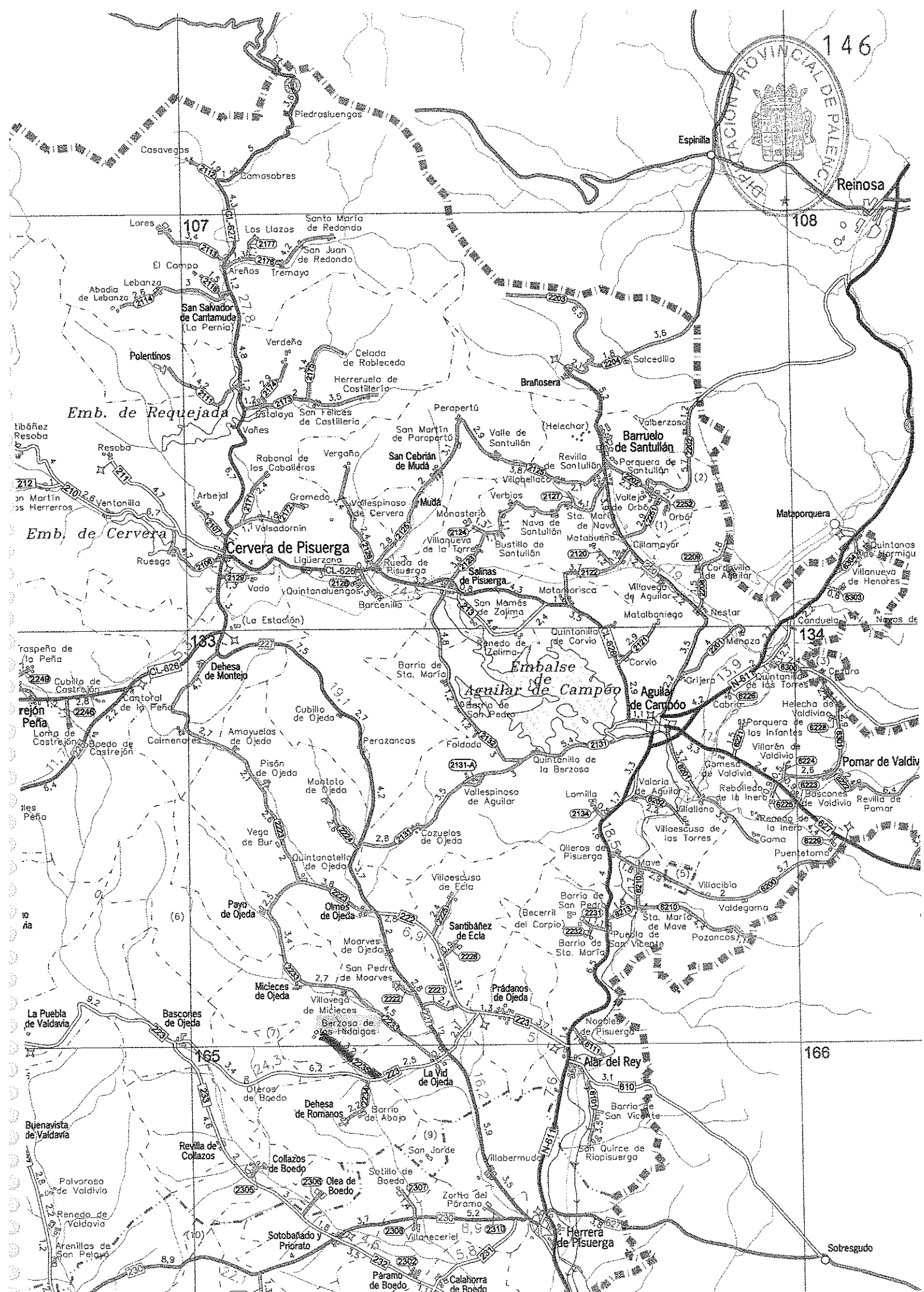


Sello de la Corporación
rúbrica del Secretario

EPÍGRAFE 1º, GRUPO 3º: CARRETERAS

Nº de orden 73º	Denominación: C. P. DE BERZOSA DE LOS HIDALGOS A LA P - 223 PP - 2235	
Naturaleza:	Código contable: 201	Situación: TÉRMINOS MUNICIPALES DE LA VID DE O. Y MICIECES DE OJEDA
Límites: PK 0,000 EN EL CASCO URBANO DE BERZOSA DE LOS HIDALGOS PK 3,177 EN EL PK 18,742 DE LA P - 223		
Longitud: 3,177 Km.	Anchura: 4,50 m – 5,50 m	
Características, construcción y estado de conservación: PK 0,000 AL PK 3,177 EN M. B. C. ESTADO BUENO		
Naturaleza del dominio: USO PÚBLICO	Título de propiedad:	
Signatura de la inscripción en el Registro de la propiedad:		
Tomo:	Libro:	Folio: Finca: Inscripción:
Derechos reales constituidos a su favor:		
Derechos Reales que gravan la finca:		
Derechos personales constituidos en relación con la finca:		

Fecha de construcción: AÑO 1956
Costo de adquisición y de las inversiones efectuadas en su mejora (letra y número): C. CONSTRUCCIÓN 508.320,00 € Quinientos ocho mil trescientos veinte euros
Valor en venta (letra y número):
Frutos y rentas que produce:
Documentación existente relativa al bien y signatura del lugar del Archivo en que obra:
Documentación adjunta: Plano descriptivo
Observaciones:
Variaciones producidas con posterioridad a la fecha de confección del inventario:



146

108

166

Reinosa

Espinilla

107

San Salvador de Cantamuda (La Pernia)

Polentinos

Emb. de Requejada

Emb. de Cervera

Cervera de Pisuegra

Embalse de Aguilar de Campoo

Aguilar de Campoo

183

Dehesa de Montejo

Peña

134

Pomar de Valdivia

165

Bascones de Ojeda

La Puebla de Valdivia

Buenavista de Valdivia

Atar del Rey

Barrio de San Vicente

Herrera de Pisuegra

166

Sotobañado y Priorato

Arenillas de San Pelayo


Polvorosa de Valdivia

Páramo de Boedo

Calahorra de Boedo

Sotresgudo

**DIPUTACIÓN PROVINCIAL
DE PALENCIA**



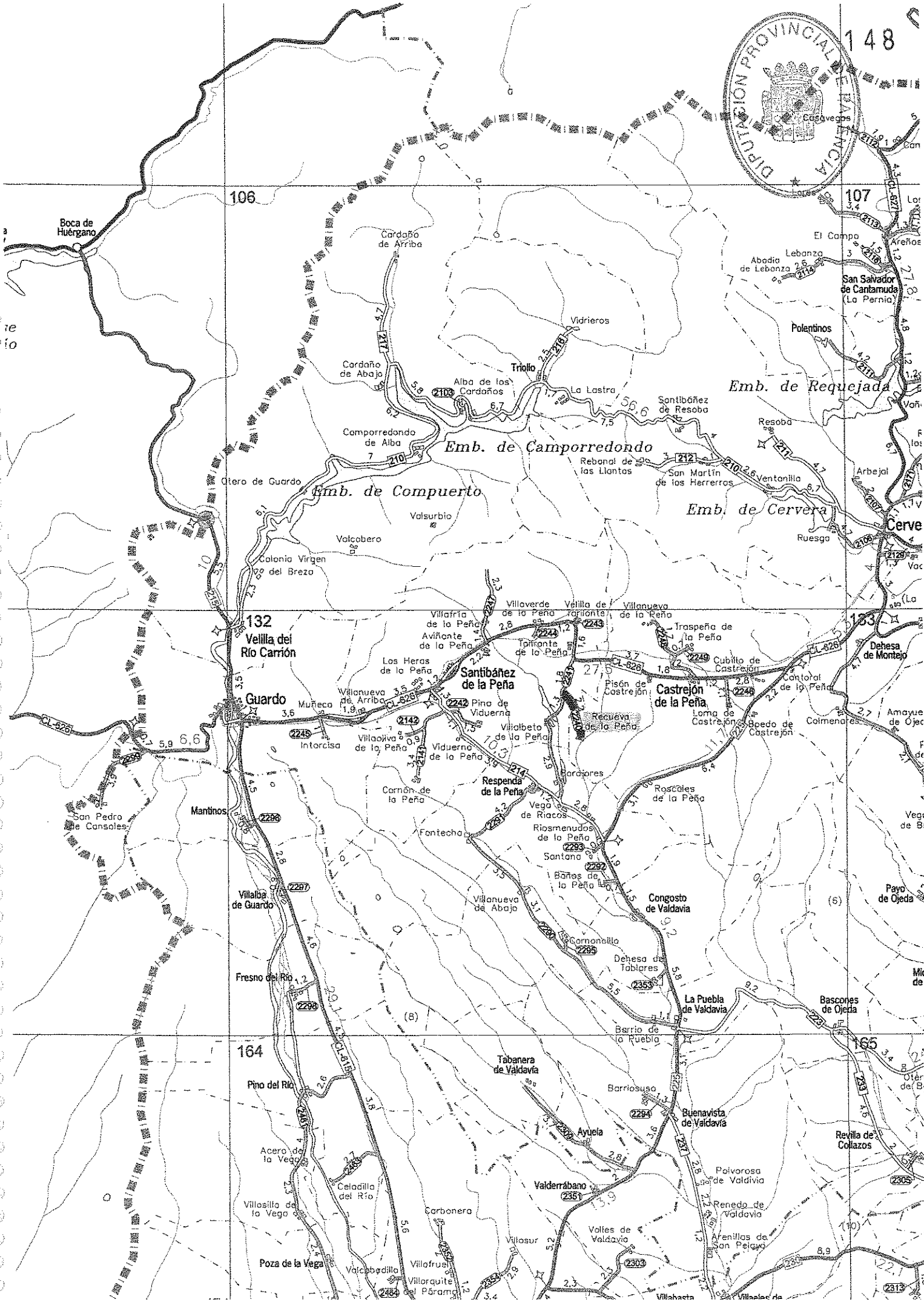
Sello de la Corporación
y rúbrica del Secretario

Inventario de bienes

EPIGRAFE 1º, GRUPO 3º : CARRETERAS

Nº de orden 74º	Denominación: C.P. DE RECUEVA DE LA PEÑA A LA PP - 2241 PP - 2240		
Naturaleza:	Código contable: 201	Situación: TÉRMINOS MUNICIPALES DE CASTREJÓN DE LA PEÑA Y SANTIBÁÑEZ DE LA PEÑA	
Límites: PK 0,000 EN EL CASCO URBANO DE RECUEVA DE LA PEÑA PK 2,179 EN EL PK 5,066 DE LA PP - 2241			
Longitud: 2,179 Km.		Anchura: 4,00 m – 5,00 m	
Características, construcción y estado de conservación: PK 0,000 A PK 2,179 EN R. A. ESTADO MALO			
Naturaleza del dominio: USO PÚBLICO		Título de propiedad:	
Signatura de la inscripción en el Registro de la propiedad:			
Tomo:	Libro:	Folio:	Finca: Inscripción:
Derechos reales constituidos a su favor:			
Derechos Reales que gravan la finca:			
Derechos personales constituidos en relación con la finca:			

Fecha de construcción: AÑO 1967
Costo de adquisición y de las inversiones efectuadas en su mejora (letra y número): C. CONSTRUCCIÓN: 239.690,00 € Doscientos treinta y nueve mil seiscientos noventa euros
Valor en venta (letra y número):
Frutos y rentas que produce:
Documentación existente relativa al bien y signatura del lugar del Archivo en que obra:
Documentación adjunta: Plano descriptivo
Observaciones:
Variaciones producidas con posterioridad a la fecha de confección del inventario:



Boca de Huérgano

106

148

107

Emb. de Camporredondo

Emb. de Compuerto

Emb. de Requejada

Emb. de Cervera

132
Veilla del Río Carrion

Guardo

Santibáñez de la Peña

Castrejón de la Peña

133

Mantinos

Villalba de Guardo

Fresno del Río

164

Pino del Río

Villosillo de la Vega

Poza de la Vega

Respinda de la Peña

Fontecha

Villanueva de Abajo

Tabanera de Valdavia

Ayuela

Valderrábano

Villasur

Congosto de Valdavia

Dehesa de Tablares

Barriosusa

Buenavista de Valdavia

Valles de Valdavia

Villahasta

La Puebla de Valdavia

Barrio de la Puebla

Polvorosa de Valdavia

Renedo de Valdavia

Villalba de

165


Revilla de Colazos

Arenillas de San Peayo

2313

**DIPUTACIÓN PROVINCIAL
DE PALENCIA**

Inventario de bienes

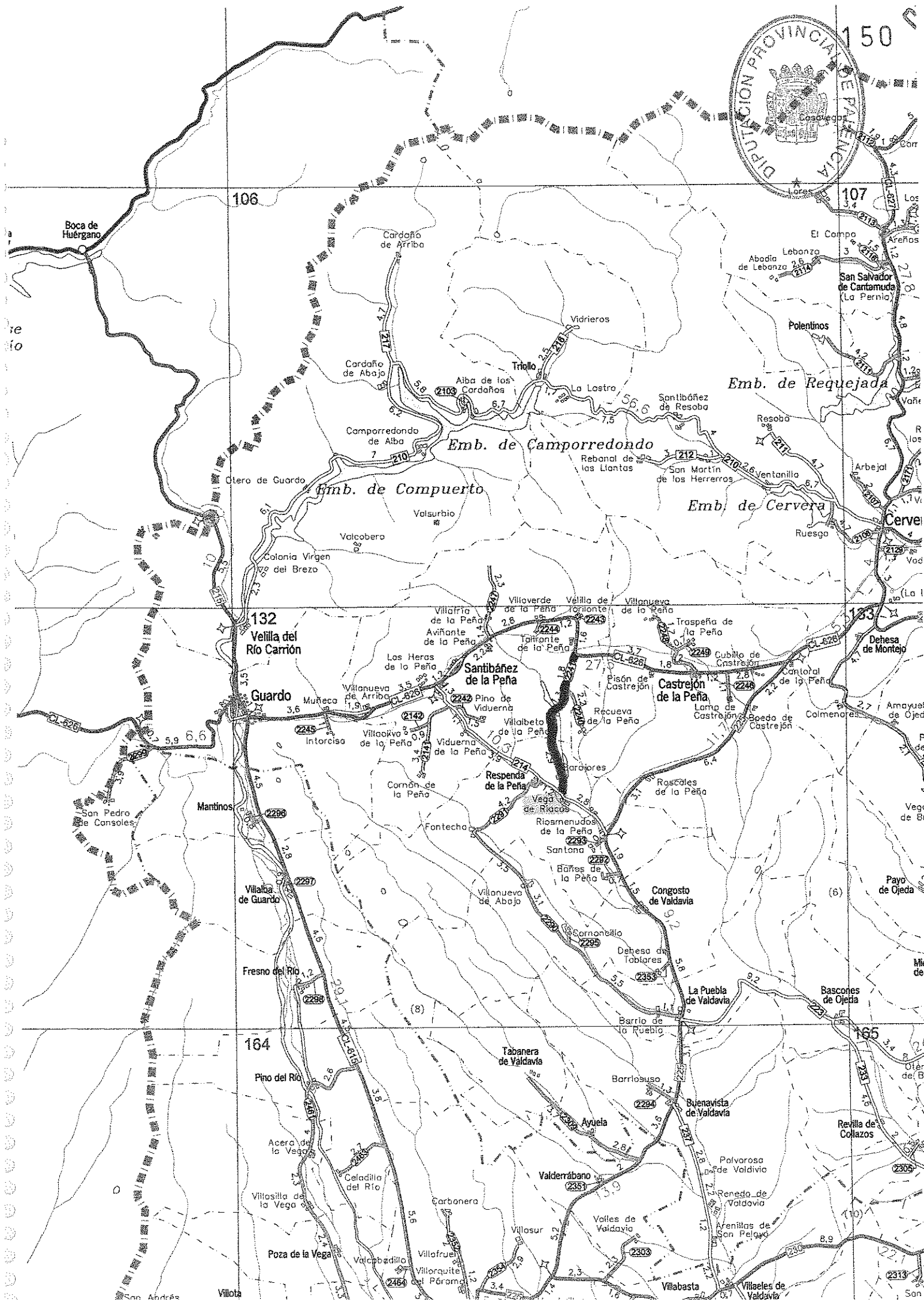



Sello de la Corporación
y rúbrica del Secretario

EPÍGRAFE 1º, GRUPO 3º : CARRETERAS

Nº de orden 75º	Denominación: C. P. DE VEGA DE RIACOS, POR VILLALBETO A LA CL 626 PP - 2241	
Naturaleza:	Código contable: 201	Situación: TÉRMINOS MUNICIPALES DE RESPENDA DE LA PEÑA Y SANTIBÁÑEZ DE LA PEÑA
Límites: PK 0,000 EN EL PK 7,724 DE LA P - 214 (ANTIGUO) PK 7,340 EN EL PK 9,261 DE LA CL 626 (ANTIGUA)		
Longitud: 7,340 Km.	Anchura: PK 0,000 A PK 7,087 4,00 m - 5,00 m PK 7,087 A PK 7,340 6,00 m - 8,00 m	
Características, construcción y estado de conservación: PK 0,000 A PK 7,087 EN R. A. ESTADO MALO PK 7,087 A PK 7,340 EN M. B. C. ESTADO BUENO		
Naturaleza del dominio: USO PÚBLICO	Título de propiedad:	
Signatura de la inscripción en el Registro de la propiedad:		
Tomo:	Libro:	Folio: Finca: Inscripción:
Derechos reales constituidos a su favor:		
Derechos Reales que gravan la finca:		
Derechos personales constituidos en relación con la finca:		

Fecha de construcción: Mejoras año 2001
Costo de adquisición y de las inversiones efectuadas en su mejora (letra y número): C. CONSTRUCCIÓN: 832.700,00 € Ochocientos treinta y dos mil setecientos euros INVERSIÓN MEJORAS: 18.030,00 € Dieciocho mil treinta euros (año 2001)
Valor en venta (letra y número):
Frutos y rentas que produce:
Documentación existente relativa al bien y signatura del lugar del Archivo en que obra:
Documentación adjunta: Plano descriptivo
Observaciones:
Variaciones producidas con posterioridad a la fecha de confección del inventario:



106

107

132
Velilla del Río Carrón

133

164


165

Villota

San

DIPUTACIÓN PROVINCIAL DE PALENCIA

Inventario de bienes




Sello de la Corporación rúbrica del Secretario

[Handwritten signature]

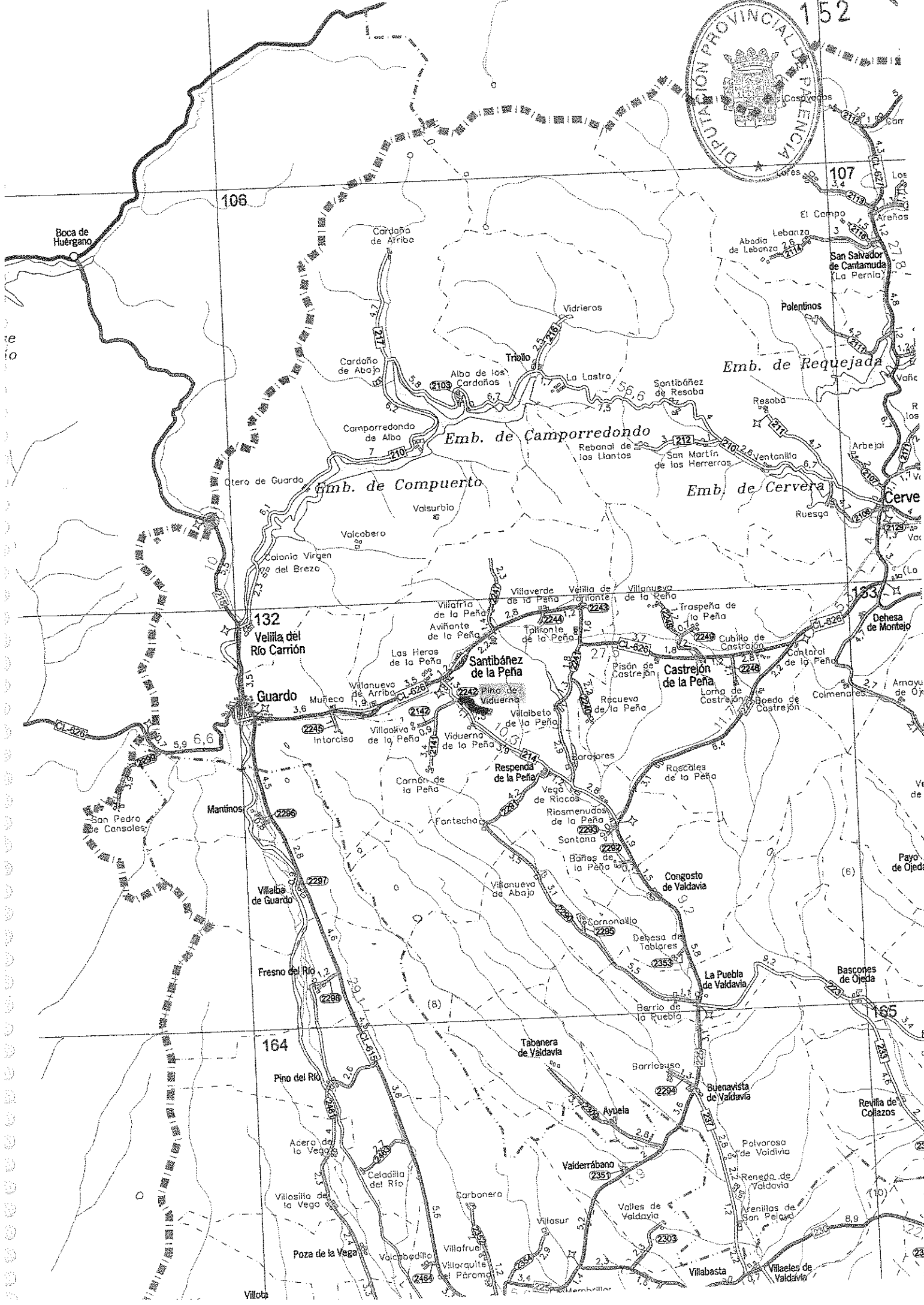
EPÍGRAFE 1º, GRUPO 3º : CARRETERAS

Nº de orden 76º	Denominación: C.P. DE PINO DE VIDUERNA A LA P - 214 PP - 2242	
Naturaleza:	Código contable: 201	Situación: TÉRMINO MUNICIPAL DE SANTIBÁÑEZ DE LA PEÑA
Límites: PK 0,000 EN EL CASCO URBANO DE PINO DE VIDUERNA PK 1,480 EN EL PK 1,484 DE LA P - 214 (ANTIGUA)		
Longitud: 1,480 Km.	Anchura: 4,00 m - 5,00 m	
Características, construcción y estado de conservación: PK 0,000 A PK 1,480 EN R. A. ESTADO REGULAR		
Naturaleza del dominio: USO PÚBLICO	Título de propiedad:	
Signatura de la inscripción en el Registro de la propiedad:		
Tomo:	Libro:	Folio: Finca: Inscripción:
Derechos reales constituidos a su favor:		
Derechos Reales que gravan la finca:		
Derechos personales constituidos en relación con la finca:		


Fecha de construcción: AÑOS 1920 Y 1935
Costo de adquisición y de las inversiones efectuadas en su mejora (letra y número): C. CONSTRUCCIÓN: 236.800,00 € Doscientos treinta y seis mil ochocientos euros
Valor en venta (letra y número):
Frutos y rentas que produce:
Documentación existente relativa al bien y signatura del lugar del Archivo en que obra:
Documentación adjunta: Plano descriptivo
Observaciones:
Variaciones producidas con posterioridad a la fecha de confección del inventario:



152



**DIPUTACIÓN PROVINCIAL
DE PALENCIA**



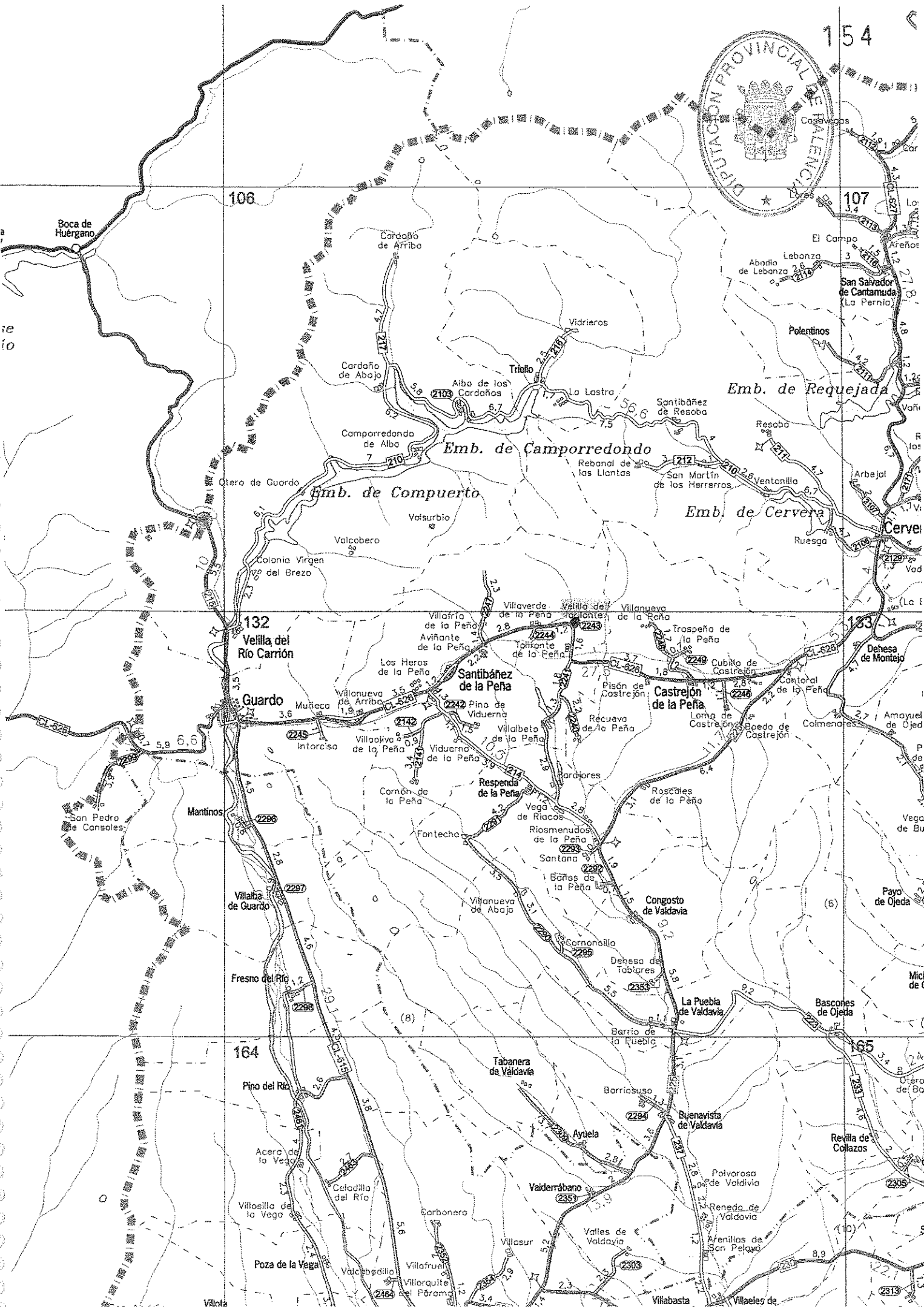

Sello de la Corporación
y rúbrica del Secretario

Inventario de bienes

EPÍGRAFE 1º, GRUPO 3º : CARRETERAS

Nº de orden 77º	Denominación: C.P. DE VELILLA DE TARILONTE A LA CL 626 PP - 2243		
Naturaleza:	Código contable: 201	Situación: TÉRMINO MUNICIPAL DE SANTIBAÑEZ DE LA PEÑA	
Límites: PK 0,000 EN EL CASCO URBANO DE VELILLA DE TARILONTE PK 0,255 EN EL PK 11,287 DE LA CL 626 (ANTIGUA)			
Longitud: 0,255 Km.		Anchura: PK 0,000 A PK 0,187 4,00 m – 6,00 m PK 0,187 A PK 0,255 6,00 m – 8,00 m	
Características, construcción y estado de conservación: PK 0,000 A PK 0,187 EN R. A. ESTADO MALO PK 0,187 A PK 0,255 EN M. B. C. ESTADO BUENO			
Naturaleza del dominio: USO PÚBLICO		Título de propiedad:	
Signatura de la inscripción en el Registro de la propiedad:			
Tomo:	Libro:	Folio:	Finca: Inscripción:
Derechos reales constituidos a su favor:			
Derechos Reales que gravan la finca:			
Derechos personales constituidos en relación con la finca:			

Fecha de construcción: AÑO 1930
Costo de adquisición y de las inversiones efectuadas en su mejora (letra y número): C. CONSTRUCCIÓN: 34.800,00 € TREINTA Y CUATRO MIL OCHOCIENTOS EUROS
Valor en venta (letra y número):
Frutos y rentas que produce:
Documentación existente relativa al bien y signatura del lugar del Archivo en que obra:
Documentación adjunta: Plano descriptivo
Observaciones:
Variaciones producidas con posterioridad a la fecha de confección del inventario:



Boca de Huergano

106

107

Emb. de Compuerto

Emb. de Camporredondo

Emb. de Requejada

Emb. de Cervera

132
Veilla del Río Carrión

Guardo

Santibáñez de la Peña

Castrejón de la Peña

133
Dehesa de Montajo

Villalba de Guardo

Fresno del Río

164
Pino del Río

Acero de la Vega

Villosilla de la Vega

Pozza de la Vega

Tabanera de Valdavia

Barriosuso

Valderrábano

Villasur

Congosto de Valdavia

La Puebla de Valdavia

Barrio de la Rubia

Ayuela

Valles de Valdavia

Villabasta

Bascones de Ojeda

Revilla de Colozas


Polyorosa de Valdavia

Arenillas de San Pelegrín

Villaes de

Villota

**DIPUTACIÓN PROVINCIAL
DE PALENCIA**



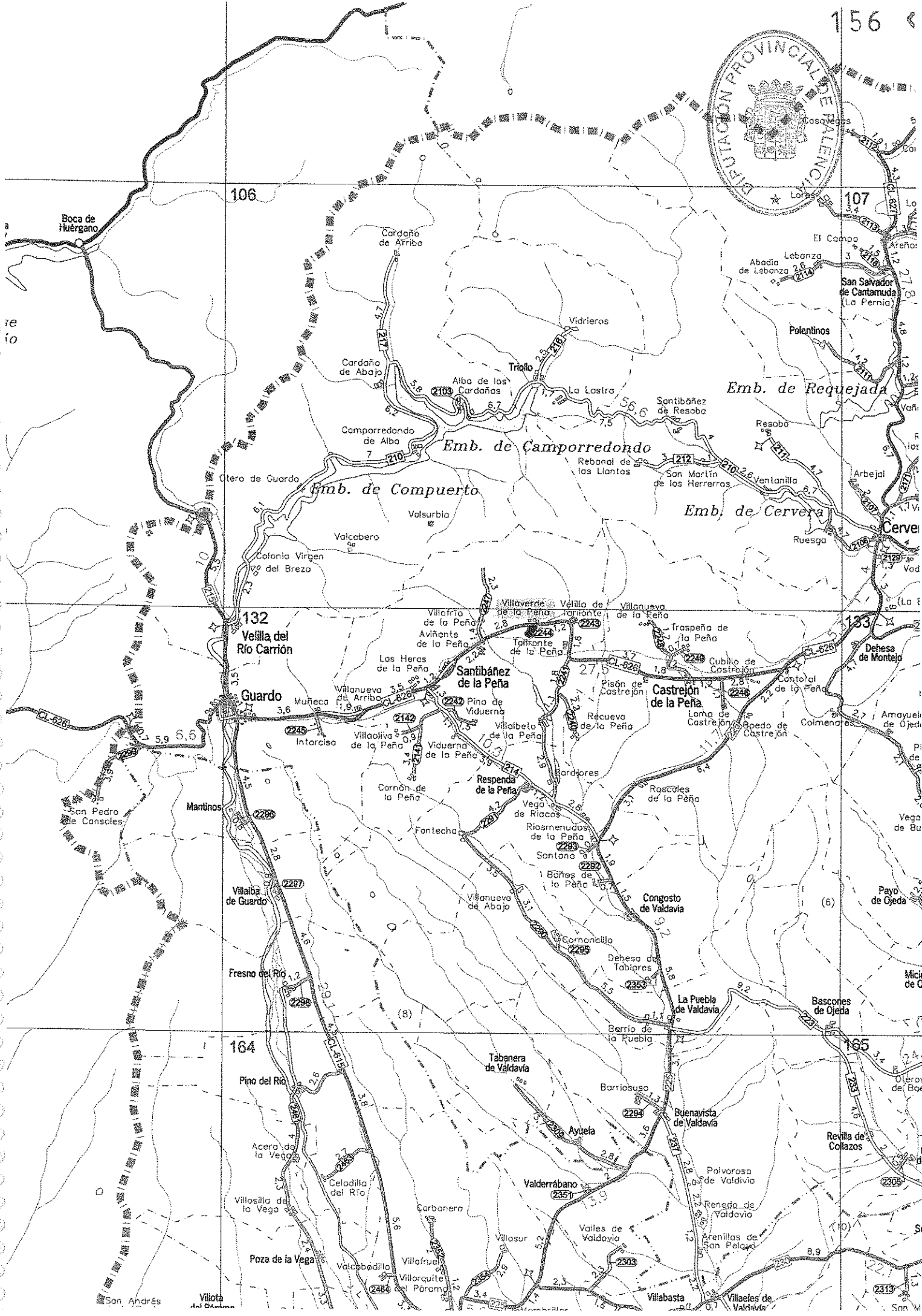

Sello de la Corporación
y rúbrica del Secretario

Inventario de bienes

EPÍGRAFE 1º, GRUPO 3º : CARRETERAS

Nº de orden 78º	Denominación: C.P. DE VILLAVERDE DE LA PEÑA A LA ESTACION DE F.E.V.E. PP - 2244	
Naturaleza:	Código contable: 201	Situación: TERMINO MUNICIPAL DE SANTIBÁÑEZ DE LA PEÑA
Límites: PK 0,000 EN EL PK 12,450 DE LA CL -626 (ANTIGUA) PK 1,254 EN LA ESTACIÓN DE F.E.V.E.		
Longitud: 1,254 Km.	Anchura: 3,50 m – 4,50 m	
Características, construcción y estado de conservación: PK 0,000 A PK 1,254 EN R. A. ESTADO MALO		
Naturaleza del dominio: USO PUBLICO	Título de propiedad:	
Signatura de la inscripción en el Registro de la propiedad:		
Tomo:	Libro:	Folio: Finca: Inscripción:
Derechos reales constituidos a su favor:		
Derechos Reales que gravan la finca:		
Derechos personales constituidos en relación con la finca:		

Fecha de construcción: AÑO 1920
Costo de adquisición y de las inversiones efectuadas en su mejora (letra y número): C. CONSTRUCCIÓN: 137.940,00 € ciento treinta y siete mil novecientos cuarenta euros
Valor en venta (letra y número):
Frutos y rentas que produce:
Documentación existente relativa al bien y signatura del lugar del Archivo en que obra:
Documentación adjunta: Plano descriptivo
Observaciones:
Variaciones producidas con posterioridad a la fecha de confección del inventario:



Boca de Huérgano

106

107

Cardaño de Arriba

Cardaño de Abajo

Alba de los Cardaños

Camporredondo de Alba

Emb. de Camporredondo

Emb. de Compuerto

Emb. de Requejada

Emb. de Cervera

Cervera

132
Veilla del Río Carrion

Guardo

Santibáñez de la Peña

Castrejón de la Peña

133
Dehesa de Montejo

Martínos

Villalba de Guardo

Fresno del Río

164

Pino del Río

Acera de la Vega

Villosilla de la Vega

Pozo de la Vega

Cornón de la Peña

Fontecha

Villanueva de Abajo

Tabanera de Valdavia

Barriosugo

Ayuela

Valderrábano

Villasur

Cornuelillo

Dehesa de Tabares

Berrio de la Puebla

Ruenvista de Valdavia

Valles de Valdavia

Villabasta

Congosto de Valdavia

Dehesa de Tabares

La Puebla de Valdavia

Polvorosa de Valdavia

Renada de Valdavia

Arenitas de San Pelayo

Villaes de Valdavia

Cubillo de Castrejón

Loma de Castrejón

Roscales de la Peña

Santana

Dehesa de Tabares

La Puebla de Valdavia

Ruenvista de Valdavia

Polvorosa de Valdavia

Renada de Valdavia

Villaes de Valdavia

(6)

Bascones de Ojeda

165

Revilla de Colazos

(10)

8.9


2313

San Andrés

Villota del Barrio

San Mi

**DIPUTACIÓN PROVINCIAL
DE PALENCIA**



Sello de la Corporación
y rúbrica del Secretario

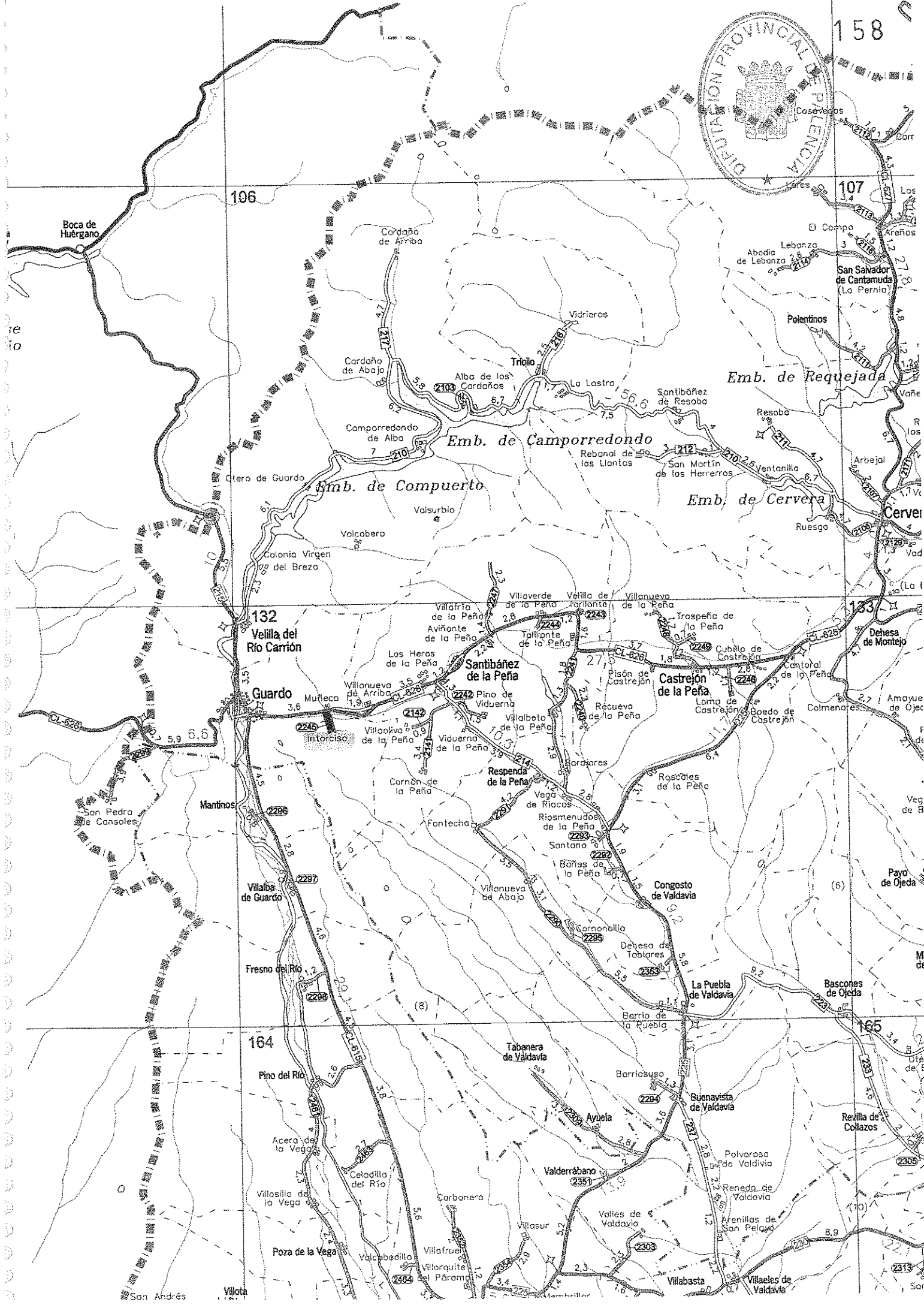
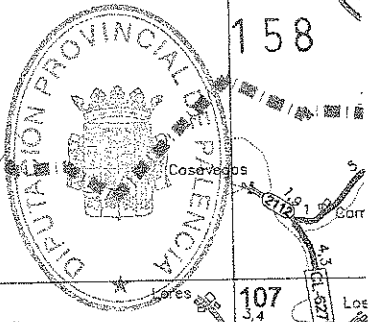
[Handwritten signature]

Inventario de bienes

EPÍGRAFE 1º, GRUPO 3º : CARRETERAS

Nº de orden 79º	Denominación: C.P. DE INTORCISA A LA CL - 626 PP - 2245	
Naturaleza:	Código contable: 201	Situación: TERMINO MUNICIPAL DE GUARDO
Límites: 0,000 EN EL CASCO URBANO DE INTORCISA PK 0,744 EN EL PK 23,970 DE LA CL 626 (ANTIGUA)		
Longitud: 0,744 Km	Anchura: 5,00 m - 6,00 m	
Características, construcción y estado de conservación: PK 0,000 A PK 0,744 EN R. A. ESTADO MALO		
Naturaleza del dominio: USO PUBLICO	Título de propiedad:	
Signatura de la inscripción en el Registro de la propiedad:		
Tomo:	Libro:	Folio: Finca: Inscripción:
Derechos reales constituidos a su favor:		
Derechos Reales que gravan la finca:		
Derechos personales constituidos en relación con la finca:		

Fecha de construcción: AÑO 1935
Costo de adquisición y de las inversiones efectuadas en su mejora (letra y número): C. CONSTRUCCIÓN: 119.040,00 € Ciento diecinueve mil cuarenta euros
Valor en venta (letra y número):
Frutos y rentas que produce:
Documentación existente relativa al bien y signatura del lugar del Archivo en que obra:
Documentación adjunta: Plano descriptivo
Observaciones:
Variaciones producidas con posterioridad a la fecha de confección del inventario:



Boca de Huérgano

106

158

107

Emb. de Camporredondo

Emb. de Requejada

Emb. de Compuerto

Emb. de Cervera

132
Velilla del Río Carrión

133

Santibáñez de la Peña

Castrojeón de la Peña

Guardo

Respinda de la Peña

Congosto de Valdavia

Villalba de Guardo

Fresno del Río

164

Pino del Río

Villosilla de la Vega

Pozo de la Vega

Tabanera de Valdavia

Valderrábano

Villasur

Barriosuso

Ayuela

Villabasta

Guenavista de Valdavia

Polvoroso de Valdavia

Villaves de Valdavia

165

Revilla de Collazos


Arenillas de San Peláez

2313

San Andrés

San

**DIPUTACIÓN PROVINCIAL
DE PALENCIA**




Sello de la Corporación
y rúbrica del Secretario

Inventario de bienes

EPÍGRAFE 1º, GRUPO 3º : CARRETERAS

Nº de orden 80º	Denominación: C.P. DE LOMA DE CASTREJÓN A LA CL 626 PP - 2246	
Naturaleza:	Código contable: 201	Situación: TÉRMINO MUNICIPAL DE CASTREJÓN DE LA PEÑA
Límites: PK 0,000 EN EL CASCO URBANO DE LOMA DE CASTREJON PK 1,036 EN EL PK 2,811 DE LA CL 626 (ANTIGUO)		
Longitud: 1,036 Km.	Anchura: 5,50 m – 6,50 m	
Características, construcción y estado de conservación: PK 0,000 A PK 1,036 EN R. A. ESTADO REGULAR		
Naturaleza del dominio: USO PUBLICO	Título de propiedad:	
Signatura de la inscripción en el Registro de la propiedad:		
Tomo:	Libro:	Folio: Finca: Inscripción:
Derechos reales constituidos a su favor:		
Derechos Reales que gravan la finca:		
Derechos personales constituidos en relación con la finca:		

Fecha de construcción: AÑO 1979
Costo de adquisición y de las inversiones efectuadas en su mejora (letra y número): C. CONSTRUCCIÓN: 165.760,00 € Ciento sesenta y cinco mil setecientos sesenta euros
Valor en venta (letra y número):
Frutos y rentas que produce:
Documentación existente relativa al bien y signatura del lugar del Archivo en que obra:
Documentación adjunta: Plano descriptivo
Observaciones:
Variaciones producidas con posterioridad a la fecha de confección del inventario:



160

106

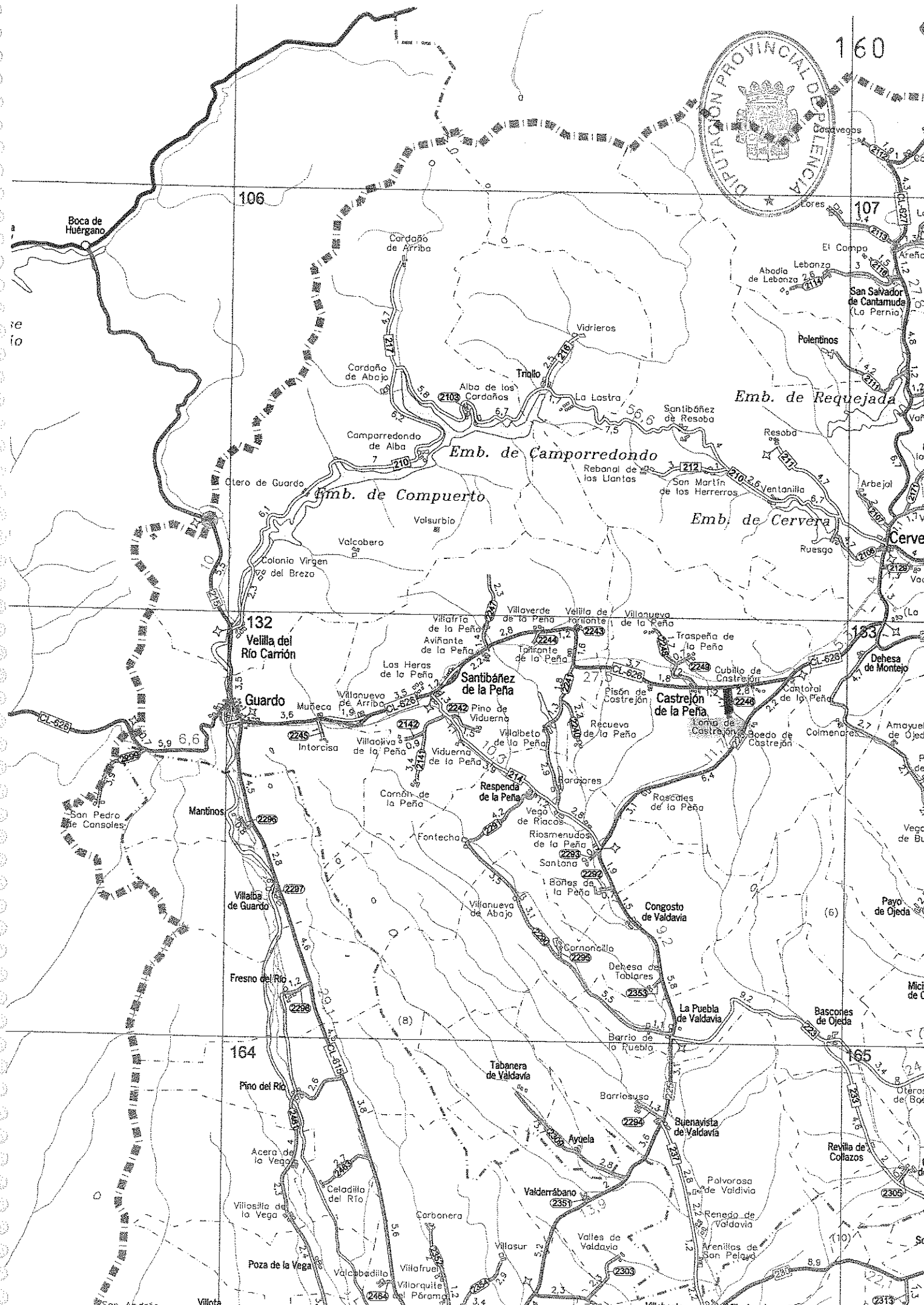
107

132

133

164

165



**DIPUTACIÓN PROVINCIAL
DE PALENCIA**



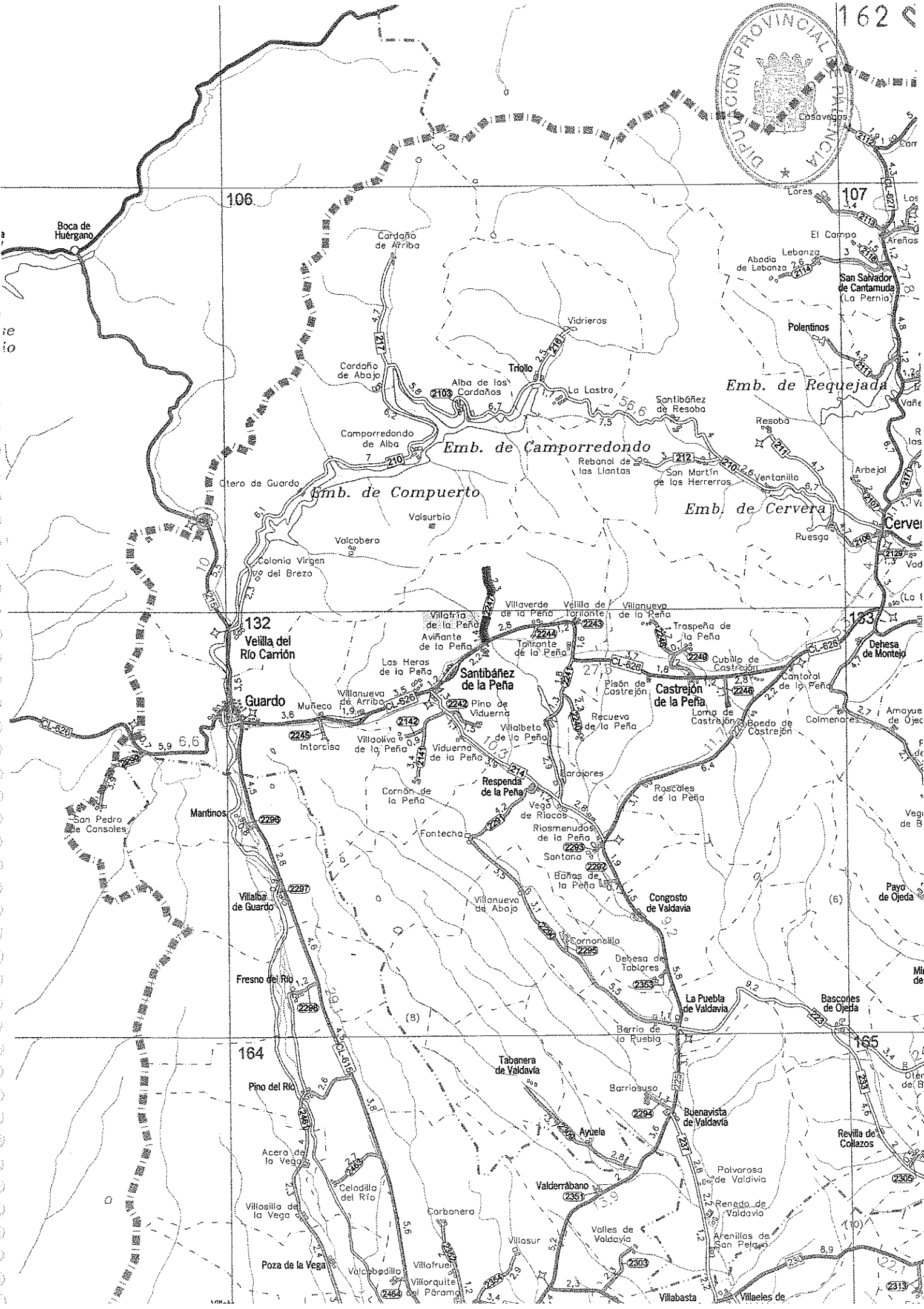
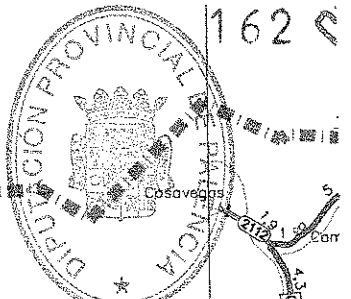
Sello de la Corporación
rúbrica del Secretario

Inventario de bienes

EPÍGRAFE 1º, GRUPO 3º : CARRETERAS

Nº de orden 81º	Denominación: C.P. DE SANTUARIO DE LA VIRGEN DEL BREZO A LA CL 626 PP - 2247		
Naturaleza:	Código contable: 201	Situación: TÉRMINO MUNICIPAL DE SANTIBÁÑEZ DE LA PEÑA	
Límites: PK 0,000 EN EL SANTUARIO DE LA VIRGEN DEL BREZO PK 3,705 EN EL PK 15,205 DE LA CL 626			
Longitud: 3,705 Km.		Anchura: PK 0,000 A PK 2,780 5,00 m – 7,00 m PK 2,780 A PK 3,075 6,00 m - 8,00 m PK 3,075 A PK 3,705 5,00 m - 6,00 m	
Características, construcción y estado de conservación: PK 0,000 A PK 2,780 EN R. A. ESTADO MALO PK 2,780 A PK 3,075 EN M. B. C. ESTADO BUENO PK 3,075 A PK 3,705 EN R. A. ESTADO MALO			
Naturaleza del dominio: USO PUBLICO		Título de propiedad:	
Signatura de la inscripción en el Registro de la propiedad:			
Tomos:	Libro:	Folio:	Finca: Inscripción:
Derechos reales constituidos a su favor:			
Derechos Reales que gravan la finca:			
Derechos personales constituidos en relación con la finca:			

Fecha de construcción: AÑOS 1956 1977
Costo de adquisición y de las inversiones efectuadas en su mejora (letra y número): C. CONSTRUCCIÓN: 516.830,00 € Quinientos dieciséis mil ochocientos treinta euros
Valor en venta (letra y número):
Frutos y rentas que produce:
Documentación existente relativa al bien y signatura del lugar del Archivo en que obra:
Documentación adjunta: Plano descriptivo
Observaciones:
Variaciones producidas con posterioridad a la fecha de confección del inventario:



Boca de Huérgano

106

Cardaño de Arriba

107

Cosavegas

Loras

Los

Cardaño de Abajo

Triollo

Lebanza

El Compo

Abadía de Lebanza

San Salvador de Cantamuda (La Perria)

Polentinos

Alba de los Cardaños

La Lastro

Santibáñez de Resoba

Emb. de Requejada

Camporredondo de Alba

Rebanal de las Llantas

San Martín de los Herreros

Emb. de Cervera

Emb. de Compuerto

Otero de Guarda

Valsurbio

Valcobero

Colonia Virgen del Brezo

San Martín de los Herreros

Ventaniella

Arbejal

Cervera

Ruesga

Vad

132

Velilla del Río Carrion

Guardo

Villaverde de la Peña

Velilla de Torionte de la Peña

Villanueva de la Peña

Traspeña de la Peña

133

Dehesa de Montejo

Las Heras de la Peña

Santibáñez de la Peña

Piso de la Peña

Castrejón de la Peña

Cantoral de la Peña

Villanueva de Arriba

Muñeca

Pino de Viduerna

Villabeto de la Peña

Recueva de la Peña

Loma de Castrejón

Boedo de Castrejón

Amayue de Ojec

Villalvilla de la Peña

Viduerna de la Peña

Villabeto de la Peña

Roscales de la Peña

Vega de Riacas

Riosmenudos de la Peña

Santana

F de B

Cornón de la Peña

Respenda de la Peña

Fontecha

Villanueva de Abojo

Congosto de Valdavia

Dehesa de Tablares

Bascones de Ojeda

Mi de

Intorciso

Villanueva de Abojo

Cornoncillo

Dehesa de Tablares

La Puebla de Valdavia

Berrio de la Rueda

Bascones de Ojeda

Payo de Ojeda

Mantinos

Villalba de Guardo

Fresno del Río

Pino del Río

Acero de la Vega

Celadilla del Río

Villosilla de la Vega

Pozo de la Vega

Valcabedilla

Villorrué

Villorquite del Páramo

Valcabedilla

Villorquite del Páramo

Villorquite del Páramo

Villorquite del Páramo

Villorquite del Páramo

Villorquite del Páramo

Villorquite del Páramo

Villorquite del Páramo

Villorquite del Páramo

Villorquite del Páramo

Villorquite del Páramo

Villorquite del Páramo

Villorquite del Páramo

Villorquite del Páramo

Tabanera de Valdavia

Barriosuso

Ayuela

Valderrabano

Villosur

Valles de Valdavia

Villosur

Villosur

Villosur

Villosur

Villosur

Villosur

Villosur

Villosur

Berrio de la Rueda

Buavista de Valdavia

Polvorosa de Valdavia

Renedo de Valdavia

Arenillas de San Pedro

Villabasta

Villabasta

Villabasta

Villabasta

Villabasta

Villabasta

Villabasta

Villabasta

La Puebla de Valdavia

Berrio de la Rueda

Buavista de Valdavia

Polvorosa de Valdavia

Renedo de Valdavia

Arenillas de San Pedro

Villabasta

Villabasta

Villabasta

Villabasta

Villabasta

Villabasta

Villabasta

Bascones de Ojeda

Buavista de Valdavia

Polvorosa de Valdavia

Renedo de Valdavia

Arenillas de San Pedro

Villabasta

Villabasta

Villabasta

Villabasta

Villabasta

Villabasta

Villabasta

Villabasta

165

Ojer de B

Revilla de Collazos

Polvorosa de Valdavia

Renedo de Valdavia

Arenillas de San Pedro

Villabasta

Villabasta

Villabasta

Villabasta

Villabasta

Villabasta

Villabasta

164

Pino del Río

Acero de la Vega

Celadilla del Río

Villosilla de la Vega

Pozo de la Vega

Valcabedilla

Villorrué

Villorquite del Páramo

Valcabedilla

Villorquite del Páramo

Villorquite del Páramo

Villorquite del Páramo

165

Ojer de B

Revilla de Collazos

Polvorosa de Valdavia

Renedo de Valdavia

Arenillas de San Pedro

Villabasta

Villabasta

Villabasta

Villabasta

Villabasta

Villabasta

Villabasta

**DIPUTACIÓN PROVINCIAL
DE PALENCIA**

Inventario de bienes

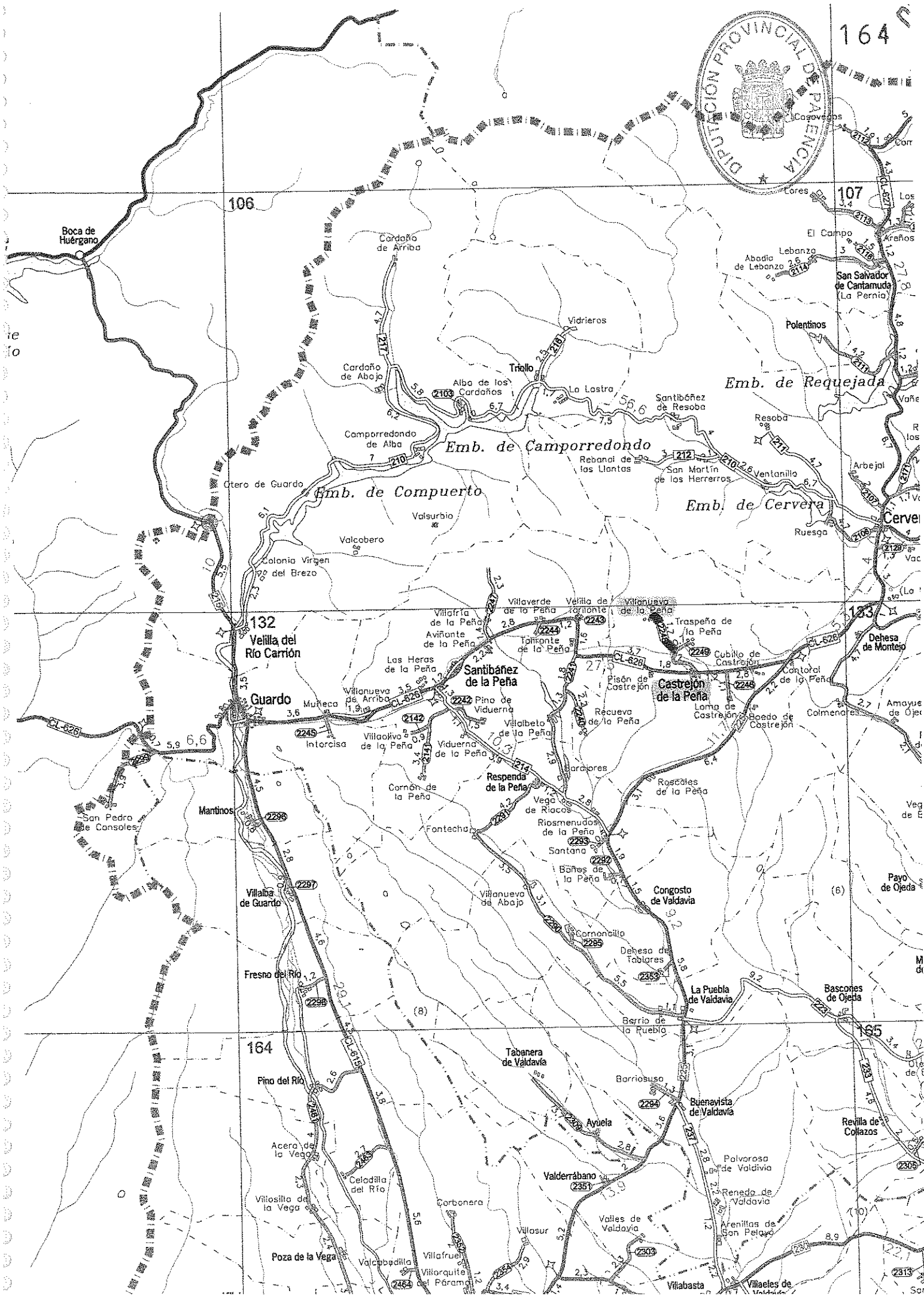



Sello de la Corporación
y rúbrica del Secretario


EPÍGRAFE 1º, GRUPO 3º : CARRETERAS

Nº de orden 82º	Denominación: C.P. DE VILLANUEVA DE LA PEÑA A CASTREJÓN DE LA PEÑA PP - 2248	
Naturaleza:	Código contable: 201	Situación: TERMINO MUNICIPAL DE CASTREJÓN DE LA PEÑA
Límites: PK 0,000 EN EL CASCO URBANO DE VILLANUEVA DE LA PEÑA PK 3,755 EN EL CASCO URBANO DE CASTREJÓN DE LA PEÑA		
Longitud: 3,755 Km.		Anchura: PK 0,000 A PK 1,944 6,00 m – 7,00 m PK 1,944 A PK 3,755 5,00 m - 6,00 m
Características, construcción y estado de conservación: PK 0,000 A PK 3,755 EN M. B. C. ESTADO REGULAR		
Naturaleza del dominio: USO PUBLICO		Título de propiedad:
Signatura de la inscripción en el Registro de la propiedad:		
Tomo:	Libro:	Folio: Finca: Inscripción:
Derechos reales constituidos a su favor:		
Derechos Reales que gravan la finca:		
Derechos personales constituidos en relación con la finca:		

Fecha de construcción:
Costo de adquisición y de las inversiones efectuadas en su mejora (letra y número): C. CONSTRUCCIÓN: 698.000,00 € Seiscientos noventa y ocho mil euros
Valor en venta (letra y número):
Frutos y rentas que produce:
Documentación existente relativa al bien y signatura del lugar del Archivo en que obra:
Documentación adjunta: Plano descriptivo
Observaciones:
Variaciones producidas con posterioridad a la fecha de confección del inventario:



**DIPUTACIÓN PROVINCIAL
DE PALENCIA**



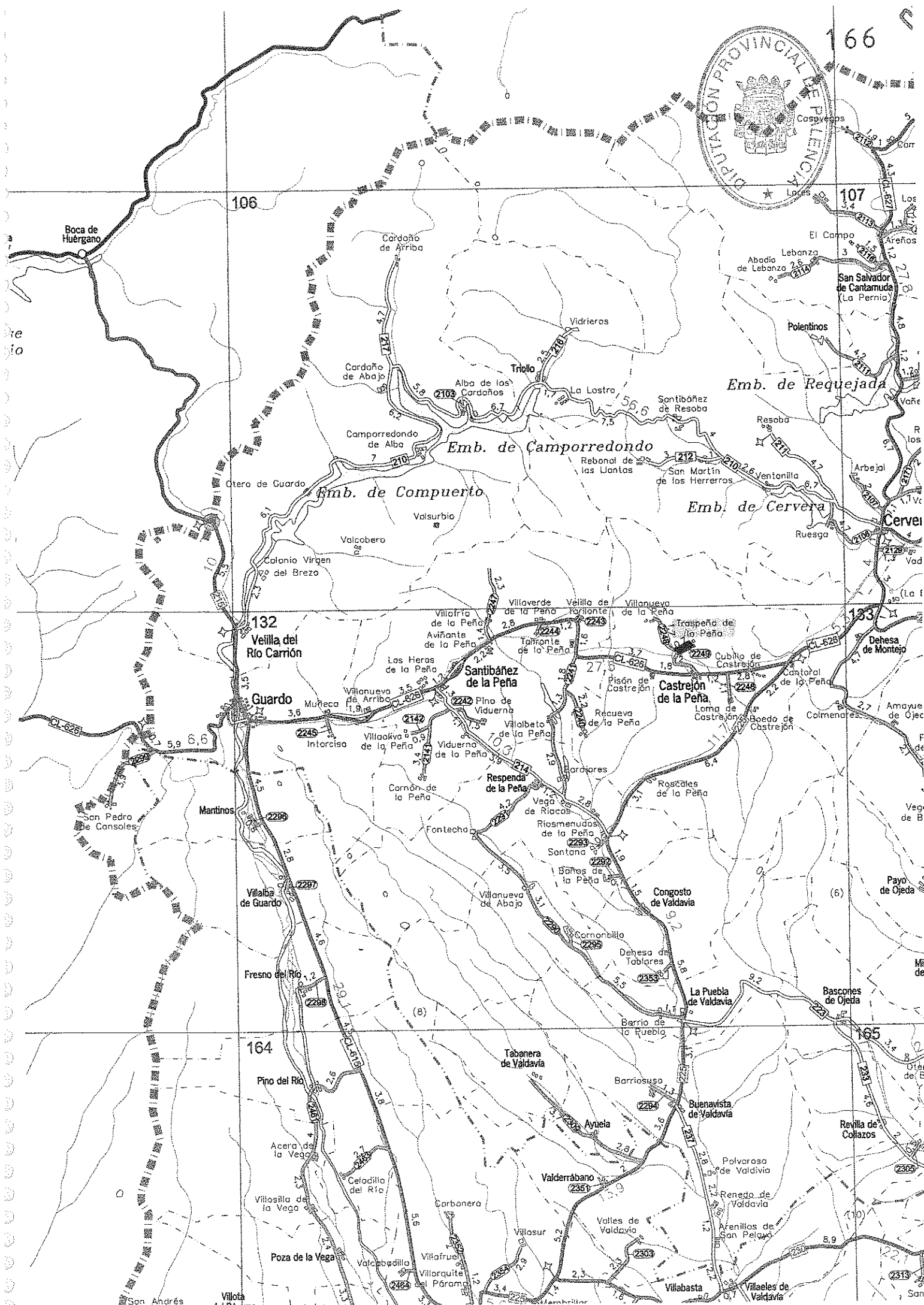

Sello de la Corporación
y rúbrica del Secretario

Inventario de bienes

EPÍGRAFE 1º, GRUPO 3º : CARRETERAS

Nº de orden 83º	Denominación: C.P. DE TRASPEÑA DE LA PEÑA A LA PP - 2248 PP - 2249		
Naturaleza:	Código contable: 201	Situación: TERMINO MUNICIPAL DE CASTREJÓN DE LA PEÑA	
Límites: PK 0,000 EN EL CASCO URBANO DE TRASPEÑA PK 0,718 EN EL PK DE LA PP 2248			
Longitud: 0,718 Km.		Anchura: 4,50 m – 5,50 m	
Características, construcción y estado de conservación: PK 0,000 A PK 718 EN M.B.C. ESTADO REGULAR			
Naturaleza del dominio: USO PUBLICO		Título de propiedad:	
Signatura de la inscripción en el Registro de la propiedad:			
Tomo:	Libro:	Folio:	Finca: Inscripción:
Derechos reales constituidos a su favor:			
Derechos Reales que gravan la finca:			
Derechos personales constituidos en relación con la finca:			

Fecha de construcción:
Costo de adquisición y de las inversiones efectuadas en su mejora (letra y número): C. CONSTRUCCIÓN: 114.800,00 € Ciento catorce mil ochocientos euros
Valor en venta (letra y número):
Frutos y rentas que produce:
Documentación existente relativa al bien y signatura del lugar del Archivo en que obra:
Documentación adjunta: Plano descriptivo
Observaciones:
Variaciones producidas con posterioridad a la fecha de confección del inventario:



Boca de Huérgano

106

107

132
Veilla del Río Carrion

133

164

165

Emb. de Camporredondo

Emb. de Requejada

Emb. de Compuerto

Emb. de Cervera

Santibáñez de la Peña

Castrejón de la Peña

Respendeda de la Peña

Congosto de Valdavia

Tabanera de Valdavia

La Puebla de Valdavia

Valderrábano

Polvorosa de Valdavia


Pozo de la Vega

Villabasta

Revilla de Collazos

Villaes de Valdavia

DIPUTACIÓN PROVINCIAL DE PALENCIA



Sello de la Corporación y rúbrica del Secretario

Handwritten signature

Inventario de bienes

EPÍGRAFE 1º, GRUPO 3º : CARRETERAS

Nº de orden 84º	Denominación: C.P. DE CILLAMAYOR POR VALLEJO DE ORBÓ A LA PP - 2202 PP - 2251	
Naturaleza:	Código contable: 201	Situación: TÉRMINOS MUNICIPALES DE BARRUELO Y BRAÑOSERA
Límites: PK 0,000 EN EL PK 10,060 DE LA P - 220 (CILLAMAYOR) PK 3,545 EN EL PK 2,466 DE LA PP - 2202		
Longitud: 3,545 Km	Anchura: PK 0,000 A PK 0,945 4,00 m - 5,00 m PK 0,945 A PK 1,285 6,00 m - 8,00 m PK 1,285 A PK 2,875 4,00 m - 5,00 m PK 2,875 A PK 3,545 6,00 m - 8,00 m	
Características, construcción y estado de conservación: PK 0,000 A PK 3,545 EN R. A. ESTADO REGULAR		
Naturaleza del dominio: USO PUBLICO		Título de propiedad:
Signatura de la inscripción en el Registro de la propiedad:		
Tomo:	Libro:	Folio: Finca: Inscripción:
Derechos reales constituidos a su favor:		
Derechos Reales que gravan la finca:		
Derechos personales constituidos en relación con la finca:		

Fecha de construcción:
Costo de adquisición y de las inversiones efectuadas en su mejora (letra y número): C. CONSTRUCCIÓN: 490.950,00 € Cuatrocientos noventa mil novecientos cincuenta euros
Valor en venta (letra y número):
Frutos y rentas que produce:
Documentación existente relativa al bien y signatura del lugar del Archivo en que obra:
Documentación adjunta: Plano descriptivo
Observaciones:
Variaciones producidas con posterioridad a la fecha de confección del inventario:

DIPUTACIÓN PROVINCIAL DE PALENCIA

Inventario de bienes




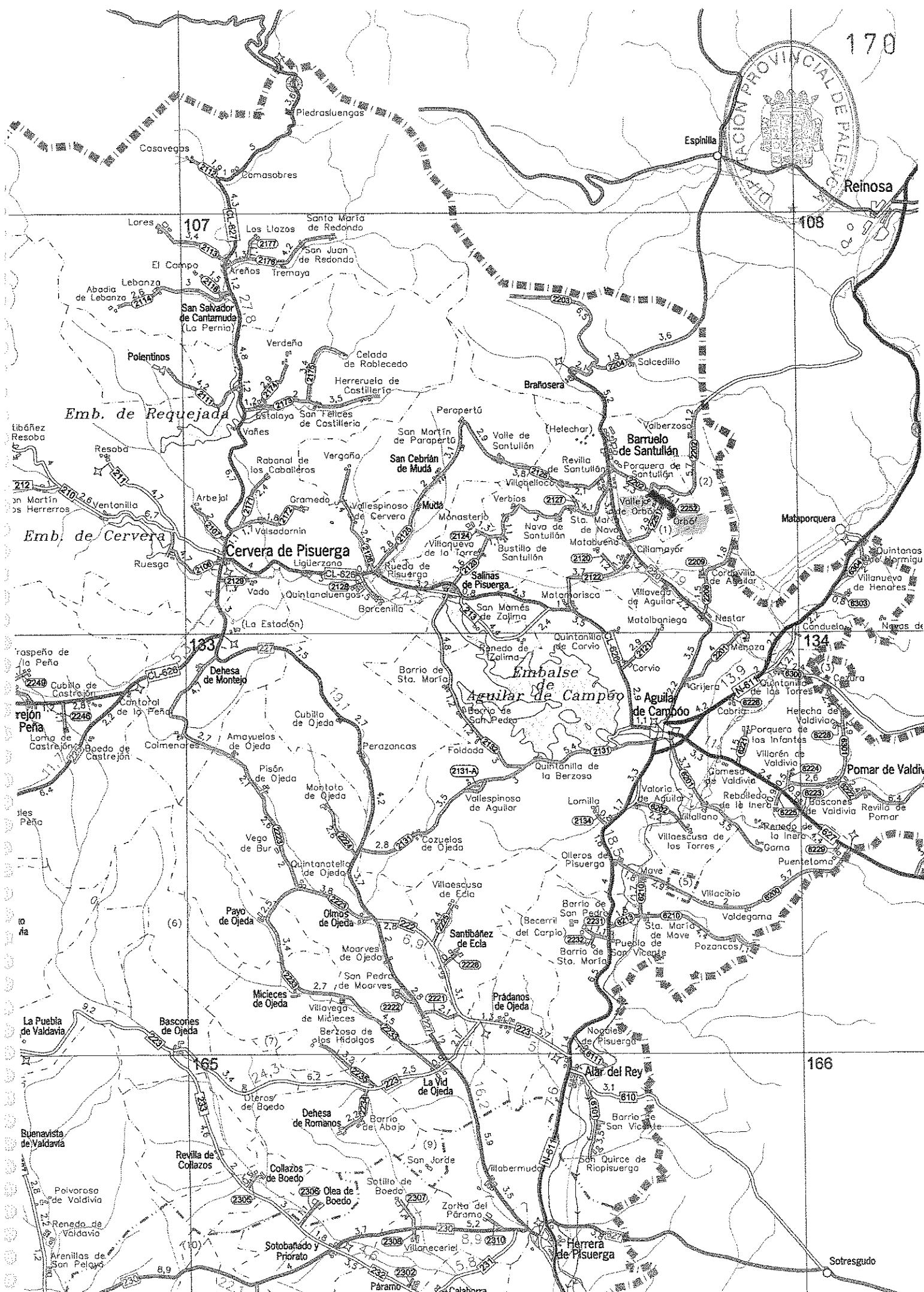
Sello de la Corporación rúbrica del Secretario

[Handwritten signature]

EPÍGRAFE 1º, GRUPO 3º : CARRETERAS

Nº de orden 85º	Denominación: C.P. DE ORBÓ A VALLEJO DE ORBÓ PP - 2252		
Naturaleza:	Código contable: 201	Situación: TÉRMINOS MUNICIPALES DE BARRUELO Y BRAÑOSERA	
Límites: PK 0,000 EN EL CASCO URBANO DE ORBÓ PK 1,365 EN EL PK 2,881 DE LA PP - 2251 (VALLEJO DE ORBÓ)			
Longitud: 1,365 Km.		Anchura: 3,50 m - 4,50 m	
Características, construcción y estado de conservación: PK 0,000 AL PK 1,365 EN R. A. ESTADO REGULAR			
Naturaleza del dominio: USO PÚBLICO		Título de propiedad:	
Signatura de la inscripción en el Registro de la propiedad:			
Tomo:	Libro:	Folio:	Finca: Inscripción:
Derechos reales constituidos a su favor:			
Derechos Reales que gravan la finca:			
Derechos personales constituidos en relación con la finca:			

Fecha de construcción: AÑO 1965
Costo de adquisición y de las inversiones efectuadas en su mejora (letra y número): C. CONSTRUCCIÓN: 150.150,00 € Ciento cincuenta mil ciento cincuenta euros
Valor en venta (letra y número):
Frutos y rentas que produce:
Documentación existente relativa al bien y signatura del lugar del Archivo en que obra:
Documentación adjunta: Plano descriptivo
Observaciones:
Variaciones producidas con posterioridad a la fecha de confección del inventario:



108

134

166

107

133

165

Sotresgudo

Arenillas de San Pelayo

**DIPUTACIÓN PROVINCIAL
DE PALENCIA**



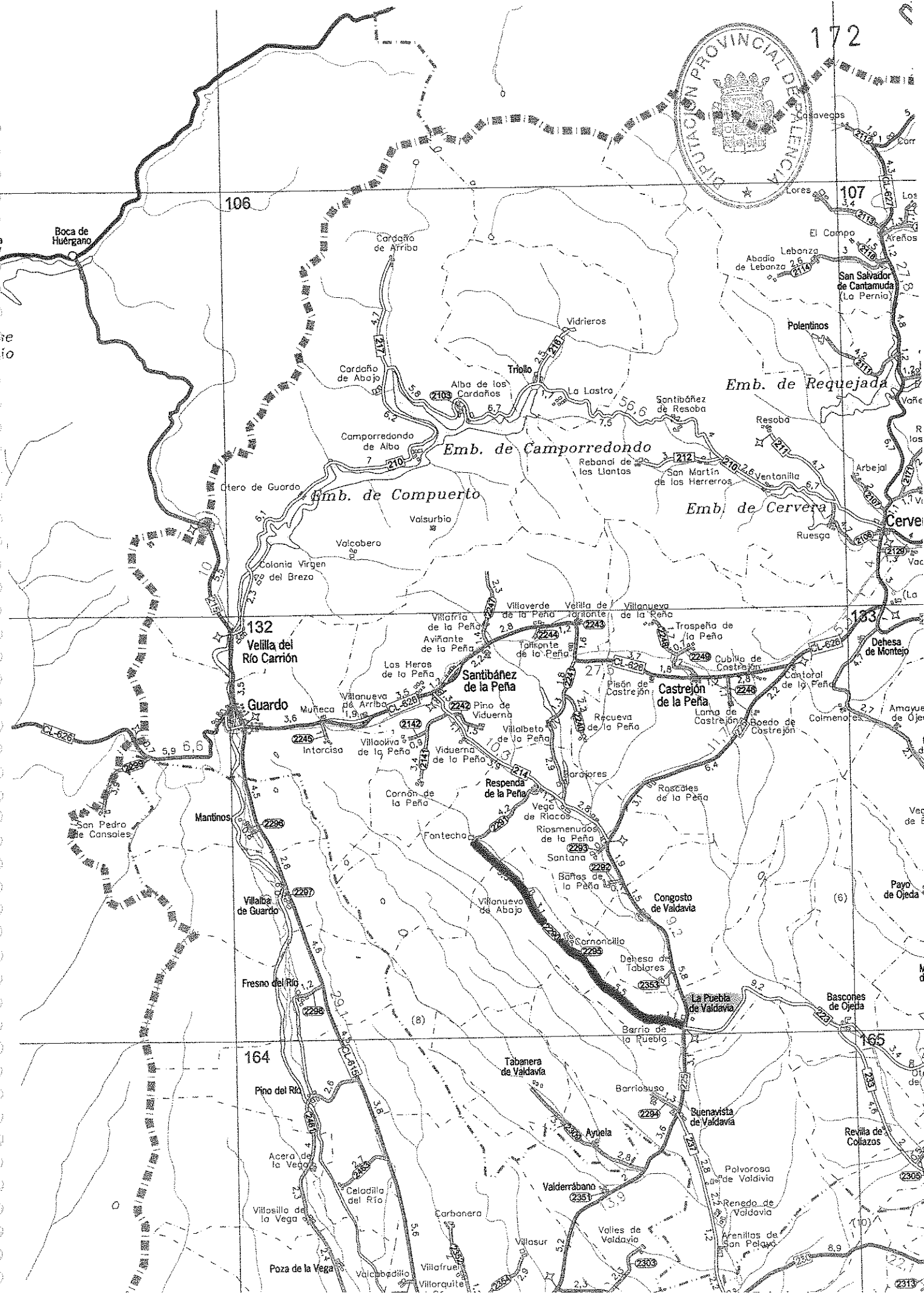

Sello de la Corporación
y rúbrica del Secretario

Inventario de bienes

EPÍGRAFE 1º, GRUPO 3º : CARRETERAS

Nº de orden 86º	Denominación: C.P. DE LA PUEBLA DE VALDAVIA POR VILLANUEVA DE ABAJO A LA PP - 2291 PP - 2290	
Naturaleza:	Código contable: 201	Situación: TÉRMINOS MUNICIPALES DE LA PUEBLA, CONGOSTO Y RESPENDA
Límites: PK 0,000 EN EL PK 26,198 DE LA P - 225 (LA PUEBLA) PK 12,810 EN EL PK 0,116 DE LA PP - 2291		
Longitud: 12,810 Km	Anchura: PK 0,000 A PK 9,400 5,00 m - 6,00 m PK 9,400 A PK 12,810 4,00 m - 5,00 m	
Características, construcción y estado de conservación: PK 0,000 A PK 12,810 EN R. A. ESTADO MALO		
Naturaleza del dominio: USO PÚBLICO	Título de propiedad:	
Signatura de la inscripción en el Registro de la propiedad:		
Tomo:	Libro:	Folio: Finca: Inscripción:
Derechos reales constituidos a su favor:		
Derechos Reales que gravan la finca:		
Derechos personales constituidos en relación con la finca:		

Fecha de construcción: AÑO: 1964 1992
Costo de adquisición y de las inversiones efectuadas en su mejora (letra y número): 1.879.100,00 € Un millón ochocientos setenta y nueve mil cien euros
Valor en venta (letra y número):
Frutos y rentas que produce:
Documentación existente relativa al bien y signatura del lugar del Archivo en que obra:
Documentación adjunta: Plano descriptivo
Observaciones:
Variaciones producidas con posterioridad a la fecha de confección del inventario:



106

107

132

133

164

165

Boca de Huérgano

Emb. de Camporredondo

Emb. de Compuerto

Emb. de Requejada

Emb. de Cervera

Velilla del Río Carrion

Guardo

Santibáñez de la Peña

Castrejón de la Peña

Respenda de la Peña

Congosto de Valdavia

Fresno del Río

Pino del Río

Tabanera de Valdavia

Buenavista de Valdavia


Poza de la Vega

Valderrábano

Valles de Valdavia

2313

**DIPUTACIÓN PROVINCIAL
DE PALENCIA**



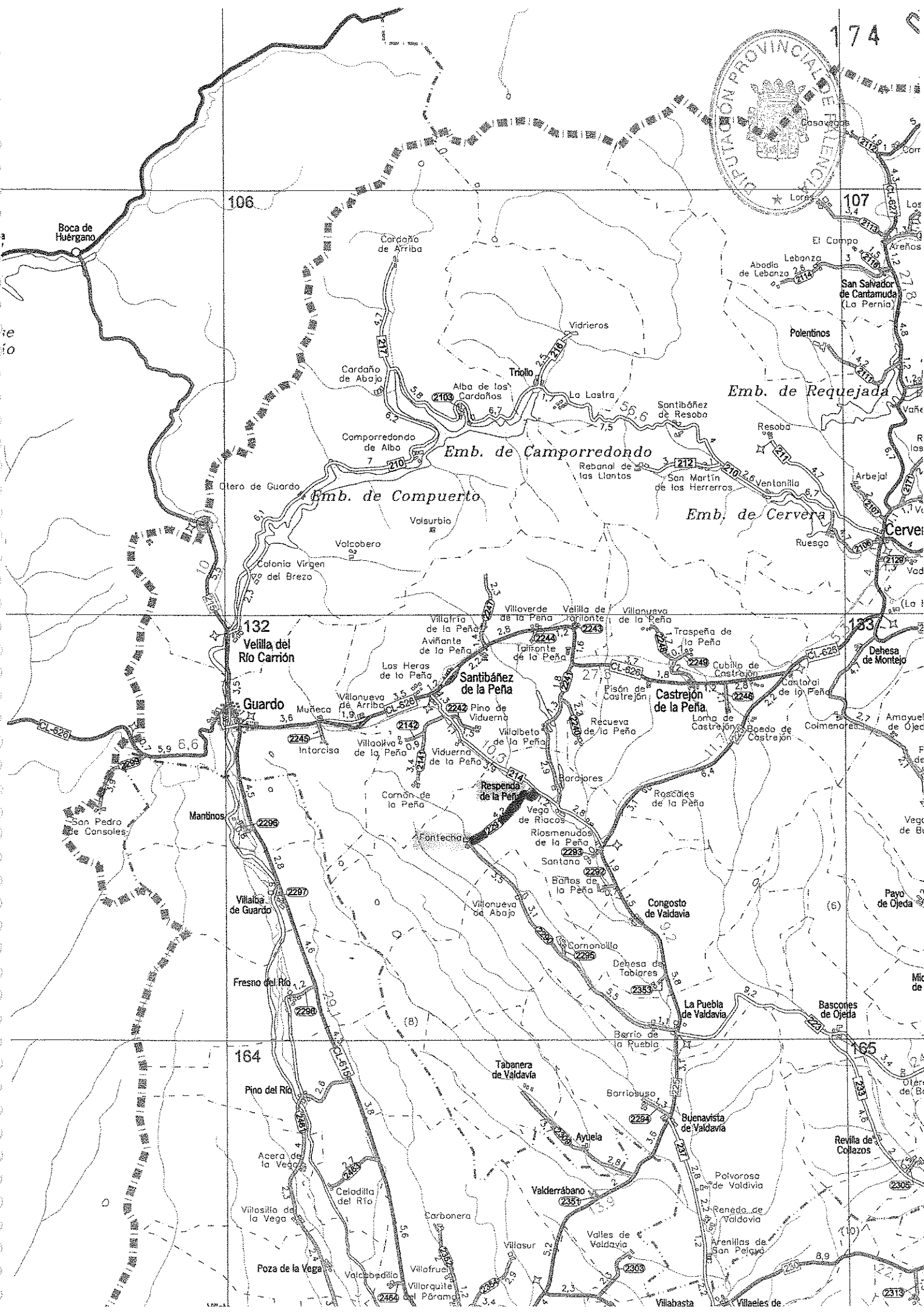
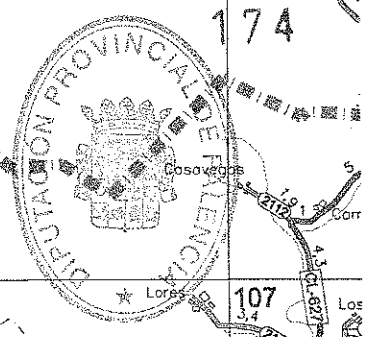
Sello de la Corporación
y rúbrica del Secretario

Inventario de bienes

EPÍGRAFE 1º, GRUPO 3º : CARRETERAS

Nº de orden 87º	Denominación: C.P. DE FONTECHA A RESPENDA DE LA PEÑA PP - 2291	
Naturaleza:	Código contable: 201	Situación: TÉRMINO MUNICIPAL DE RESPENDA DE LA PEÑA
Límites: PK 0,000 EN EL CASCO URBANO DE FONTECHA PK 4,190 EN EL PK 6,486 DE LA P - 214 (RESPENDA)		
Longitud: 4,190 Km.	Anchura: 4,00 m - 6,00 m	
Características, construcción y estado de conservación: PK 0,000 A PK 4,190 EN R. A. ESTADO MALO		
Naturaleza del dominio: USO PÚBLICO	Título de propiedad:	
Signatura de la inscripción en el Registro de la propiedad:		
Tomo:	Libro:	Folio: Finca: Inscripción:
Derechos reales constituidos a su favor:		
Derechos Reales que gravan la finca:		
Derechos personales constituidos en relación con la finca:		

Fecha de construcción: AÑO 1928
Costo de adquisición y de las inversiones efectuadas en su mejora (letra y número): C. CONSTRUCCIÓN: 460.900,00 € Cuatrocientos sesenta mil novecientos euros
Valor en venta (letra y número):
Frutos y rentas que produce:
Documentación existente relativa al bien y signatura del lugar del Archivo en que obra:
Documentación adjunta: Plano descriptivo
Observaciones:
Variaciones producidas con posterioridad a la fecha de confección del inventario:



106

107

132

133

164

165

Boca de Huérgano

Cardaño de Arriba

Casavacas

El Campo

Abadía de Lebanza

Lebanza

San Salvador de Cantamuda (La Peria)

Polentinos

Emb. de Requejada

Resoba

Ventanilla

Arbejal

Cervera

Ruesgo

Vad

(La I)

Emb. de Camporredondo

Emb. de Compuerto

Emb. de Cervera

Velilla del Río Carrion

Guardo

Santibáñez de la Peña

Castrejon de la Peña

Dehesa de Montejo

Mantinos

Villalba de Guardo

Fresno del Río

Pino del Río

Acera de la Vega

Poza de la Vega

Los Heras de la Peña

Villanueva de Arriba

Muñeca

Intorcisa

Villalva de la Peña

Viduerna de la Peña

Coman de la Peña

Fontechar

Villanueva de Abajo

Comanillo

Dehesa de Tablares

Berrio de la Puebla

Tabanera de Valdavia

Barriosuso

Ayuela

Valderrábano

Villasur

Valles de Valdavia

Villafra

Villorquite

del Páramo

Valcabedilla

Villaverde de la Peña

Valilla de la Peña

Villanueva de la Peña

Trospeña de la Peña

Cubillo de Castrejon

Pisón de Castrejon

Recueva de la Peña

Barajores

Vega de Ricos

Riosmenudos de la Peña

Santana

Baños de la Peña

Comanillo

Dehesa de Tablares

Berrio de la Puebla

Tabanera de Valdavia

Barriosuso

Ayuela

Valderrábano

Villasur

Valles de Valdavia

Villafra

Villorquite

del Páramo

Valcabedilla

Castrejon de la Peña

Loma de Castrejon

Boedo de Castrejon

Coimanas

Roscales de la Peña

Barajores

Vega de Ricos

Riosmenudos de la Peña

Santana

Baños de la Peña

Comanillo

Dehesa de Tablares

Berrio de la Puebla

Tabanera de Valdavia

Barriosuso

Ayuela

Valderrábano

Villasur

Valles de Valdavia

Villafra

Villorquite

del Páramo

Valcabedilla

Emb. de Requejada

Resoba

Ventanilla

Arbejal

Cervera

Ruesgo

Vad

(La I)

Dehesa de Montejo

Amayuel de Ojeda

F de

Vega de B

Payo de Ojeda

Mic de

(6)

Bascones de Ojeda

Ojeda de B

Revilla de Collazos

Poivorosa de Valdavia

Renedo de Valdavia

Arenillas de San Pedro

Villaes de

(10)

2306

2307

2308

2309

2310

2311

2312


2313

2314

2315

2316

**DIPUTACIÓN PROVINCIAL
DE PALENCIA**



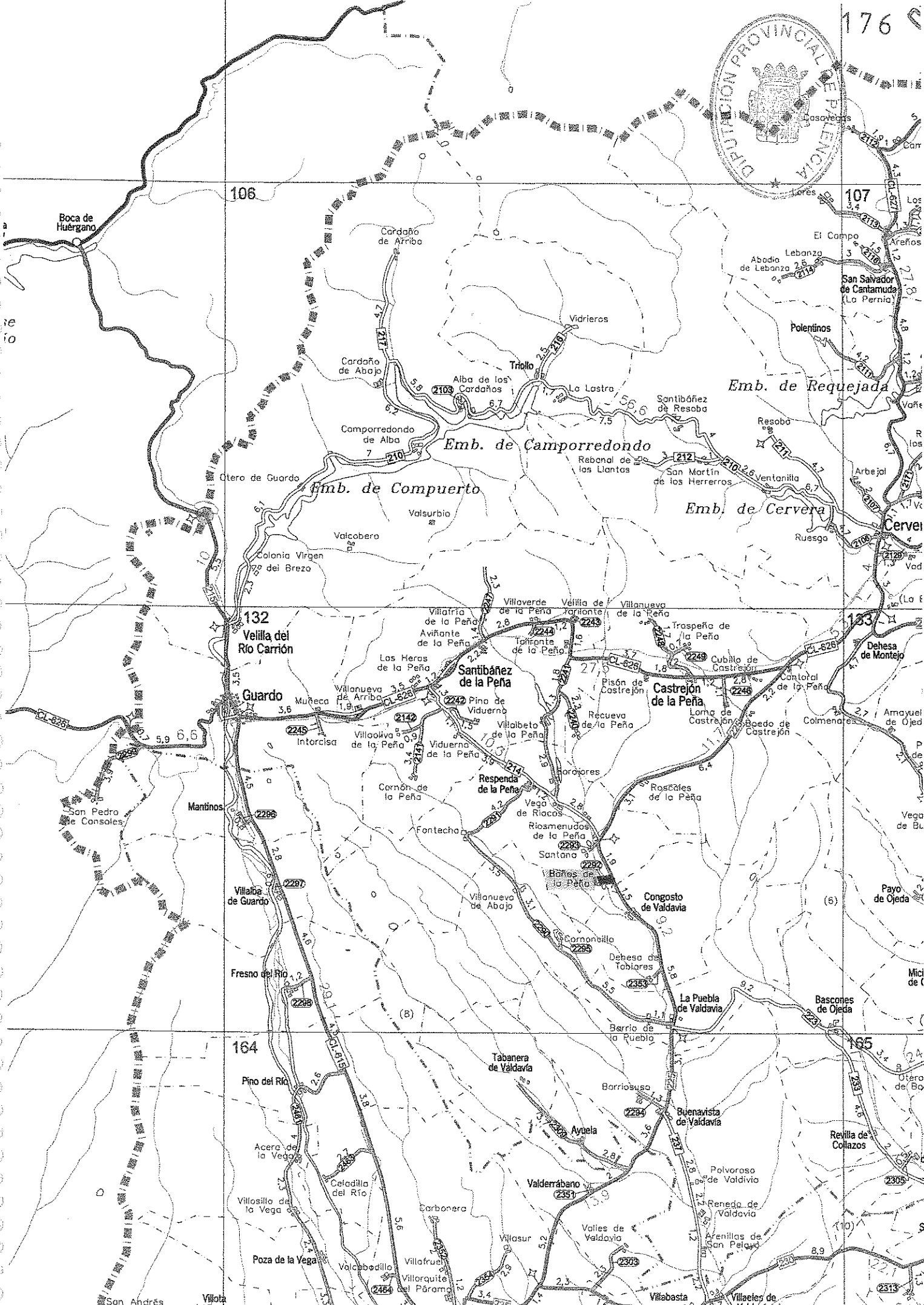

Sello de la Corporación
y rúbrica del Secretario

Inventario de bienes

EPÍGRAFE 1º, GRUPO 3º : CARRETERAS

Nº de orden 88º	Denominación: C. P. DE BAÑOS DE LA PEÑA A LA P - 225 PP - 2292		
Naturaleza:	Código contable: 201	Situación: TÉRMINO MUNICIPAL DE RESPENDA DE LA PEÑA	
Límites: PK 0,000 EN EL CASCO URBANO DE BAÑOS DE LA PEÑA PK 0,700 EN EL PK 18,903 DE LA P 225			
Longitud: 0,700 Km.		Anchura: 4,00 m – 5,00 m	
Características, construcción y estado de conservación: PK 0,000 A PK 0,700 EN R. A. ESTADO MALO			
Naturaleza del dominio: USO PÚBLICO		Título de propiedad:	
Signatura de la inscripción en el Registro de la propiedad:			
Tomo:	Libro:	Folio:	Finca: Inscripción:
Derechos reales constituidos a su favor:			
Derechos Reales que gravan la finca:			
Derechos personales constituidos en relación con la finca:			

Fecha de construcción: AÑO 1935
Costo de adquisición y de las inversiones efectuadas en su mejora (letra y número): C. CONSTRUCCIÓN: 77.000,00 € Setenta y siete mil euros
Valor en venta (letra y número):
Frutos y rentas que produce:
Documentación existente relativa al bien y signatura del lugar del Archivo en que obra:
Documentación adjunta: Plano descriptivo
Observaciones:
Variaciones producidas con posterioridad a la fecha de confección del inventario:



106

107

132

133

164

165

Boca de Huérgano

Cardaño de Arriba

Lebanza

Abadía de Lebanza

San Salvador de Cantamuda (La Perria)

Potentinos

Emb. de Camporredondo

Emb. de Requejada

Emb. de Compuerto

Emb. de Cervera

Velilla del Río Carrión

Guardo

Santibáñez de la Peña

Castrejón de la Peña

San Pedro de Consoles

Mantinos

Villalba de Guardo

Fresno del Río

Pino del Río

Acera de la Vega

Villosillo de la Vega

Poza de la Vega

Villafra de la Peña

Aviante de la Peña

Los Heras de la Peña

Villanova de Arriba

Villanova de la Peña

Villanova de la Peña

Vidurno de la Peña

Cornón de la Peña

Fontecha

Respinda de la Peña

Villanova de Abajo

Cornocillo

Dehesa de Tobiares

Berrio de la Puebla

Tabanera de Valdavia

Barriosuso

Ayuela

Valderrábano

Villasur

Carbonera

Villafra

Villarquite del Páramo

Valcabedillo

Villasur

Valcabedillo

Triollo

Alba de los Cardaños

La Lastro

Santibáñez de Resoba

Rebosal de los Llantos

San Martín de los Herreros

Ventanilla

Arbejal

Cervera

Ruesga

Villaverde de la Peña

Velilla de Tarionte

Villanova de la Peña

Traspeña de la Peña

Cubillo de Castrejón

Pisón de Castrejón

Recueva de la Peña

Villabeto de la Peña

Vidurno de la Peña

Rosales de la Peña

Vega de Riacos

Riosmenudos de la Peña

Santana

Baños de la Peña

Congosto de Valdavia

Dehesa de Tobiares

Berrio de la Puebla

La Puebla de Valdavia

Buenavista de Valdavia

Polvoroso de Valdavia

Renedo de Valdavia

Arenillas de San Pelayo

Valdes de Valdavia

Villasur

Valdes de Valdavia

Villasur

Villasur

Resoba

Ventanilla

Arbejal

Cervera

Ruesga

Villaverde de la Peña

Velilla de Tarionte

Villanova de la Peña

Traspeña de la Peña

Cubillo de Castrejón

Pisón de Castrejón

Recueva de la Peña

Villabeto de la Peña

Vidurno de la Peña

Rosales de la Peña

Vega de Riacos

Riosmenudos de la Peña

Santana

Baños de la Peña

Congosto de Valdavia

Dehesa de Tobiares

Berrio de la Puebla

La Puebla de Valdavia

Buenavista de Valdavia

Polvoroso de Valdavia

Renedo de Valdavia

Arenillas de San Pelayo

Valdes de Valdavia

Villasur

Valdes de Valdavia

Villasur

Villasur

Villasur

Casavezas

Lorés

El Campo

Arenillas

San Salvador de Cantamuda (La Perria)

Potentinos

Resoba

Ventanilla

Arbejal

Cervera

Ruesga

Villaverde de la Peña

Velilla de Tarionte

Villanova de la Peña

Traspeña de la Peña

Cubillo de Castrejón

Pisón de Castrejón

Recueva de la Peña

Villabeto de la Peña

Vidurno de la Peña

Rosales de la Peña

Vega de Riacos

Riosmenudos de la Peña

Santana

Baños de la Peña

Congosto de Valdavia

Dehesa de Tobiares

Berrio de la Puebla

La Puebla de Valdavia

Buenavista de Valdavia

Polvoroso de Valdavia

Renedo de Valdavia

Arenillas de San Pelayo

Valdes de Valdavia

Villasur

Valdes de Valdavia

Villasur

Villasur

Villasur

Villasur

Villasur

Villasur


Villasur

Villasur

Villasur

**DIPUTACIÓN PROVINCIAL
DE PALENCIA**

Inventario de bienes

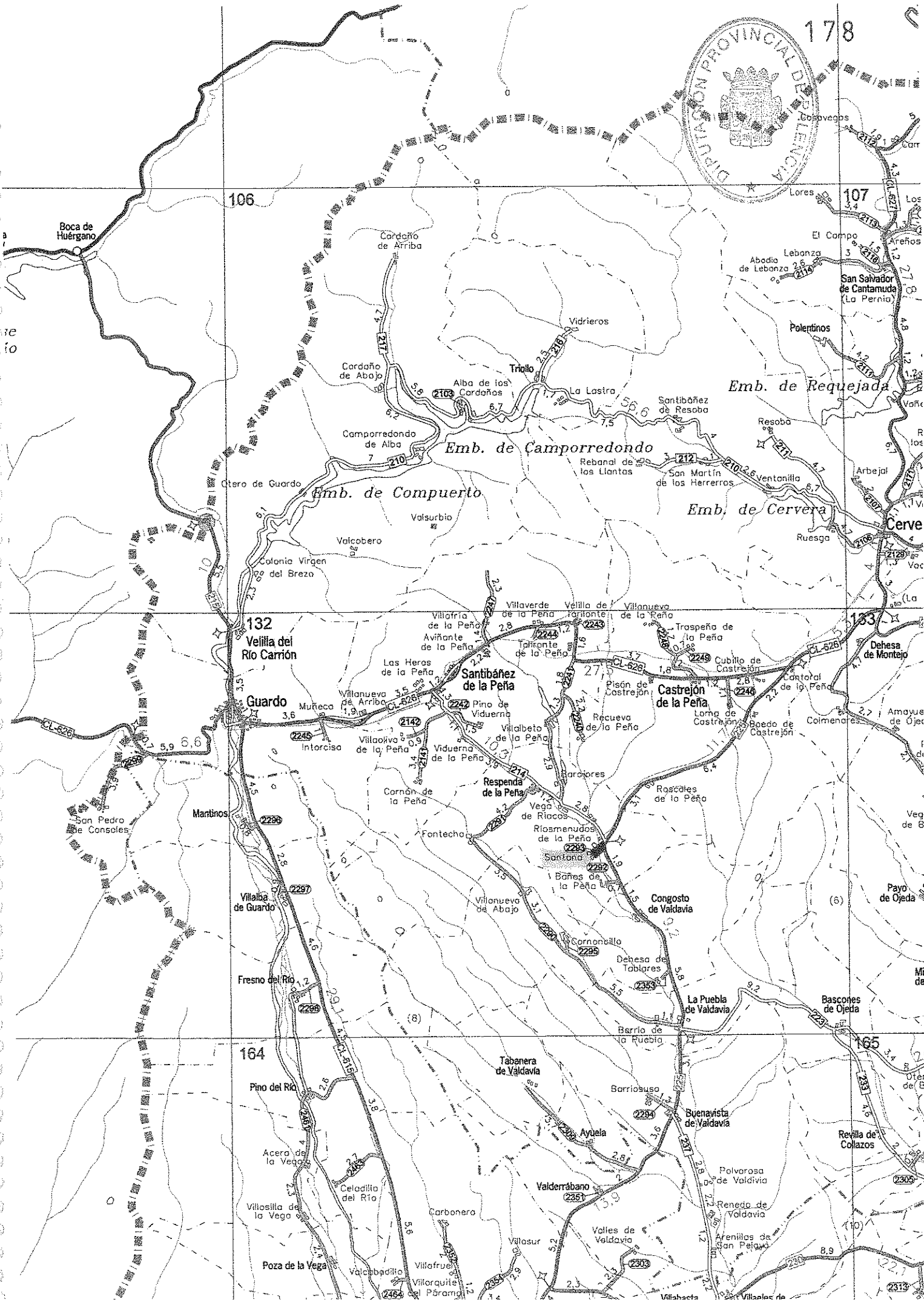



Sello de la Corporación
y rúbrica del Secretario

EPÍGRAFE 1º, GRUPO 3º : CARRETERAS

Nº de orden 89º	Denominación: C.P. DE SANTANA A LA P - 225 PP - 2293	
Naturaleza:	Código contable: 201	Situación: TERMINO MUNICIPAL DE RESPENDA DE LA PEÑA
Límites: P. K. 0,000 EN EL CASCO URBANO DE SANTANA PK 0,470 EN EL PK 17,229 DE LA P - 225 (ANTIGUO)		
Longitud: 0,470 Km.		Anchura: 4,00 m - 5,00 m
Características, construcción y estado de conservación: PK 0,000 A PK 0,470 EN R. A. ESTADO MALO		
Naturaleza del dominio: USO PUBLICO		Título de propiedad:
Signatura de la inscripción en el Registro de la propiedad:		
Tomo:	Libro:	Folio: Finca: Inscripción:
Derechos reales constituidos a su favor:		
Derechos Reales que gravan la finca:		
Derechos personales constituidos en relación con la finca:		

Fecha de construcción: AÑO 1932
Costo de adquisición y de las inversiones efectuadas en su mejora (letra y número): C. CONSTRUCCIÓN: 51.700,00 € Cincuenta y un mil setecientos euros
Valor en venta (letra y número):
Frutos y rentas que produce:
Documentación existente relativa al bien y signatura del lugar del Archivo en que obra:
Documentación adjunta: Plano descriptivo
Observaciones:
Variaciones producidas con posterioridad a la fecha de confección del inventario:



Boca de Huérgano

106

107

Emb. de Camporredondo

Emb. de Compuerto

Emb. de Requejada

Emb. de Cervera

132
Velilla del Río Carrión

Guardo

Santibáñez de la Peña

Castrejón de la Peña

133
Dehesa de Montejo

Vilaiba de Guardo

Fresno del Río

164
Pino del Río

Villosilla de la Vega

Poza de la Vega

Tabanera de Valdivia

Valderrábano

Villasur

Borriosuso

Buenavista de Valdivia


Ayuela

Villasur


Bascones de Ojeda

Revilla de Colazos

165



**DIPUTACIÓN PROVINCIAL
DE PALENCIA**



Sello de la Corporación
y rúbrica del Secretario

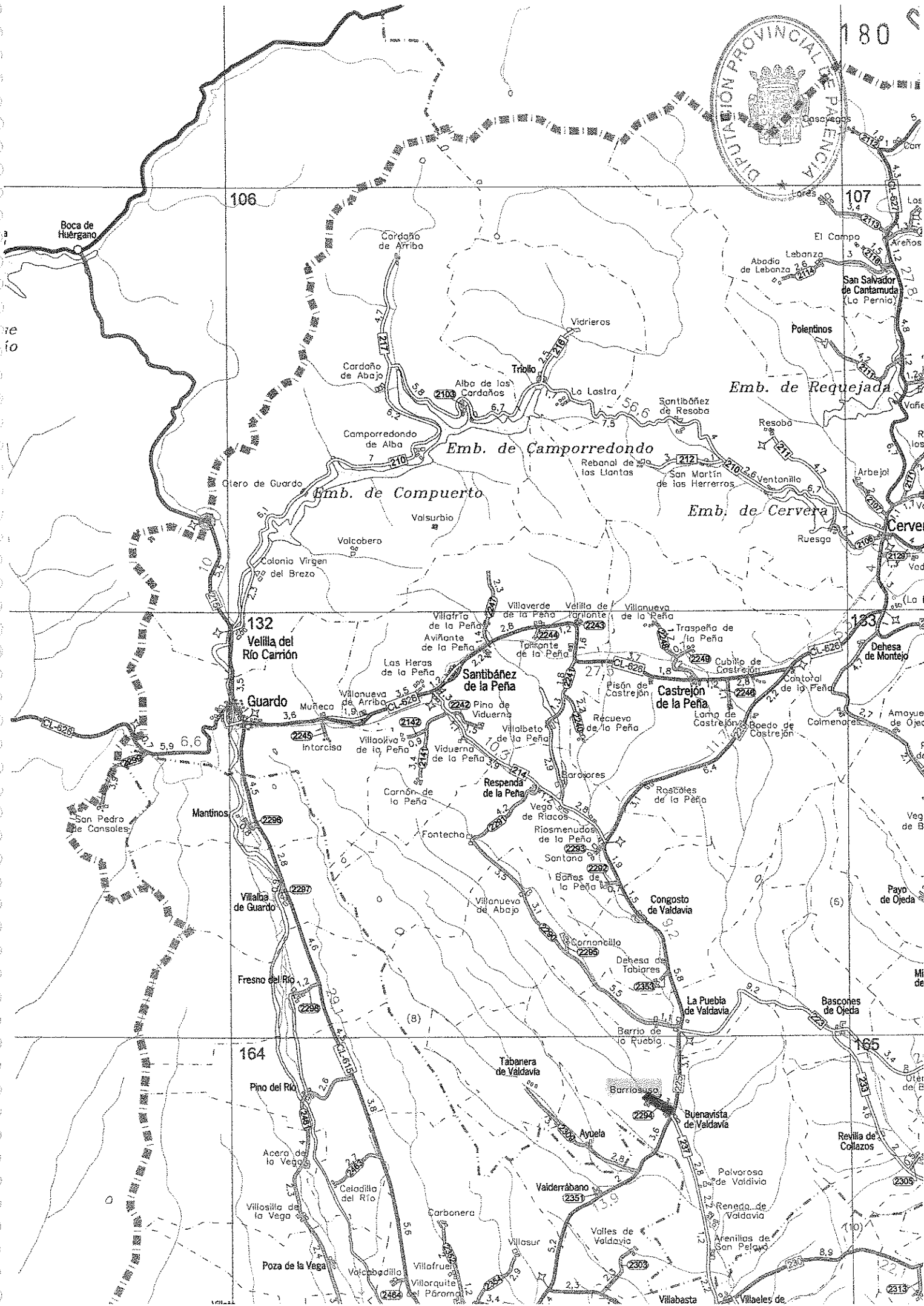

M

Inventario de bienes

EPIGRAFE 1º, GRUPO 3º : CARRETERAS


Nº de orden 90º	Denominación: C.P. DE BARRIOSUSO A BUENAVISTA DE VALDAVIA PP - 2294	
Naturaleza:	Código contable: 201	Situación: TÉRMINO MUNICIPAL DE BUENAVISTA DE VALDAVIA
Límites: PK 0,000 EN EL CASCO URBANO DE BARRIOSUSO PK 1,139 EN EL PK 29,251 DE LA P 225 (ANTIGUO)		
Longitud: 1,139 Km.	Anchura: 5,00 m – 6,00 m	
Características, construcción y estado de conservación: PK 0,000 A PK 1,139 EN R. A. ESTADO BUENO		
Naturaleza del dominio: USO PÚBLICO	Título de propiedad:	
Signatura de la inscripción en el Registro de la propiedad:		
Tomo:	Libro:	Folio: Finca: Inscripción:
Derechos reales constituidos a su favor:		
Derechos Reales que gravan la finca:		
Derechos personales constituidos en relación con la finca:		

Fecha de construcción: AÑO 1979
Costo de adquisición y de las inversiones efectuadas en su mejora (letra y número): C. CONSTRUCCIÓN: 182.240,00 € Ciento ochenta y dos mil doscientos cuarenta euros
Valor en venta (letra y número):
Frutos y rentas que produce:
Documentación existente relativa al bien y signatura del lugar del Archivo en que obra:
Documentación adjunta: Plano descriptivo
Observaciones:
Variaciones producidas con posterioridad a la fecha de confección del inventario:



**DIPUTACIÓN PROVINCIAL
DE PALENCIA**

Inventario de bienes



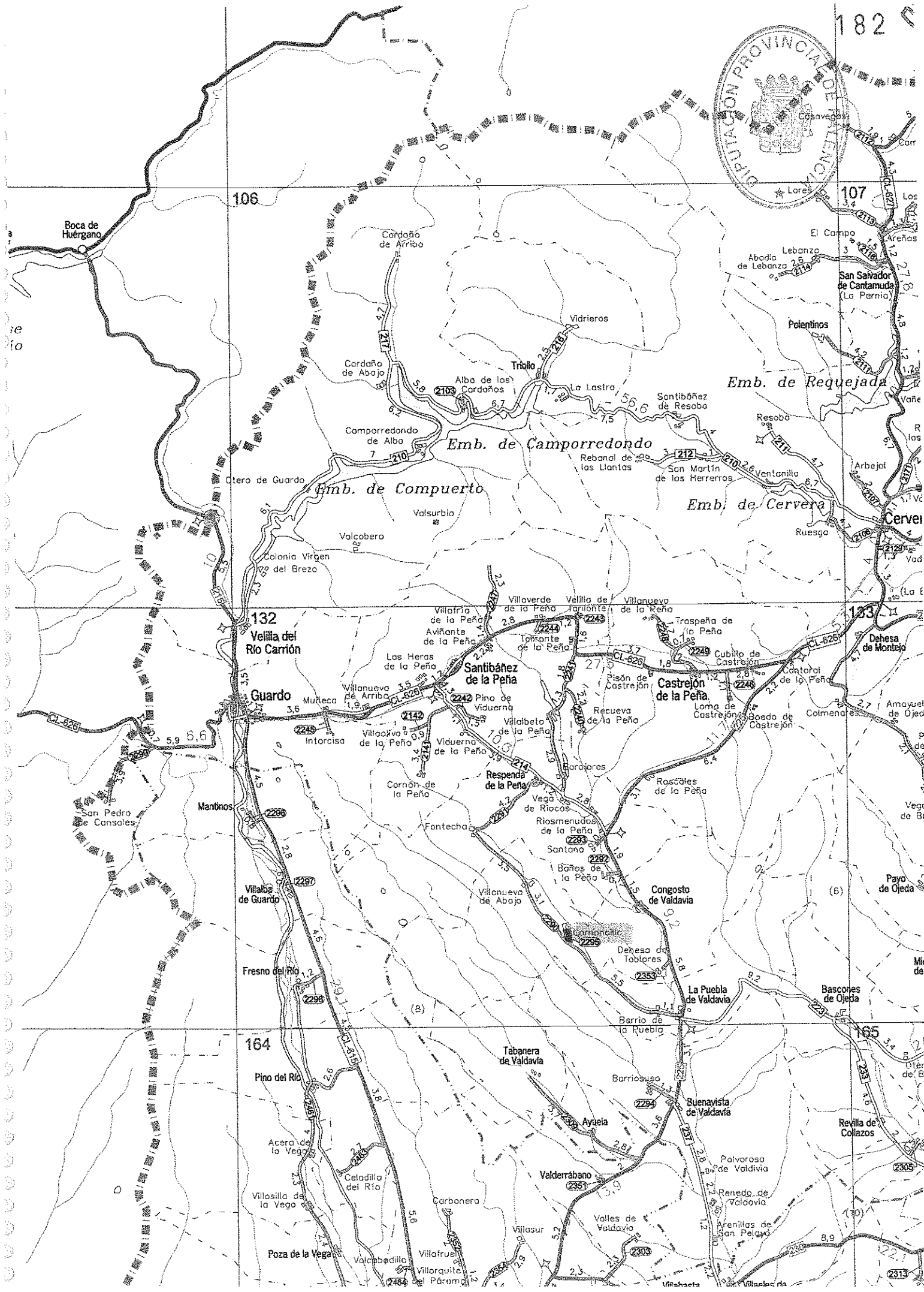

Sello de la Corporación
y rúbrica del Secretario

181

EPIGRAFE 1º, GRUPO 3º : CARRETERAS

Nº de orden 91º	Denominación: C.P. DE CORNONCILLO A LA PP 2290 PP - 2295		
Naturaleza:	Código contable: 201	Situación: TÉRMINO MUNICIPAL DE CONGOSTO DE VALDADIA	
Límites: PK 0,000 EN EL CASCO URBANO DE CORNONCILLO PK 0,146 EN EL PK 6,602 DE LA PP - 2290			
Longitud: 0,146 Km.		Anchura: 4,50 m – 5,50 m	
Características, construcción y estado de conservación: PK 0,000 A PK 0,146 EN R. A. ESTADO REGULAR			
Naturaleza del dominio: USO PÚBLICO		Título de propiedad:	
Signatura de la inscripción en el Registro de la propiedad:			
Tomo:	Libro:	Folio:	Finca: Inscripción:
Derechos reales constituidos a su favor:			
Derechos Reales que gravan la finca:			
Derechos personales constituidos en relación con la finca:			

Fecha de construcción: AÑO 1992
Costo de adquisición y de las inversiones efectuadas en su mejora (letra y número): C. CONSTRUCCIÓN: 16.060,00 € Dieciséis mil sesenta euros
Valor en venta (letra y número):
Frutos y rentas que produce:
Documentación existente relativa al bien y signatura del lugar del Archivo en que obra:
Documentación adjunta: Plano descriptivo
Observaciones:
Variaciones producidas con posterioridad a la fecha de confección del inventario:



106

107

132
Veilla del Río Carrion

133

164

165

Boca de Huérgano

Cordaño de Arriba

Cosavego

Lores

Alba de los Cordaños

Vidrieros

Lebanza

San Salvador de Cantamada (La Pernia)

Emb. de Camporredondo

Emb. de Requejada

Emb. de Compuerto

Emb. de Cervera

Guardo

Santibáñez de la Peña

Castrejón de la Peña

Dehesa de Montejo

Villalba de Guardo

Villanova de Abojo

Congosto de Valdavia

Payo de Ojeda

Fresno del Río

Tabanera de Valdavia

La Puebla de Valdavia

Bascones de Ojeda

Pino del Río

Barriosuso

Buenavista de Valdavia

Revilla de Collazos


Pozo de la Vega

Valderrábano

Polvorosa de Valdavia

Renado de Valdavia

**DIPUTACIÓN PROVINCIAL
DE PALENCIA**



Sello de la Corporación
y rúbrica del Secretario

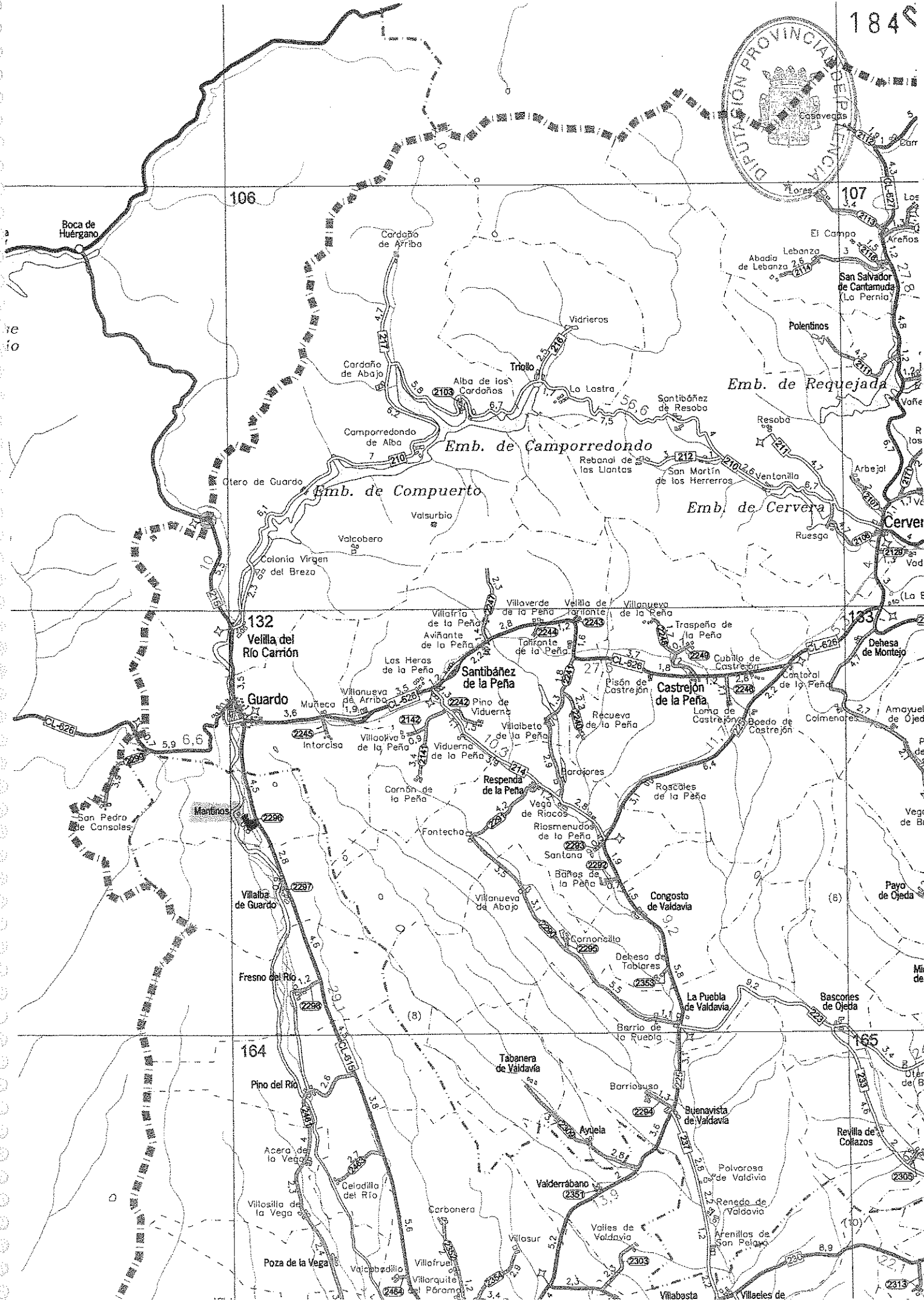

Inventario de bienes

AM

EPIGRAFE 1º, GRUPO 3º : CARRETERAS

Nº de orden 92º	Denominación: C.P. DE MANTINOS A LA CL 615 PP - 2296	
Naturaleza:	Código contable: 201	Situación: TÉRMINO MUNICIPAL DE MANTINOS
Límites: PK 0,000 EN EL CASCO URBANO DE MANTINOS PK 0,760 EN EL PK DE LA CL 615 (ANTIGUA)		
Longitud: 0,760 Km.		Anchura: 6,00 m – 8,00 m
Características, construcción y estado de conservación: PK 0,000 A PK 0,760 EN M. B. C. ESTADO BUENO		
Naturaleza del dominio: USO PUBLICO		Título de propiedad:
Signatura de la inscripción en el Registro de la propiedad:		
Tomo:	Libro:	Folio: Finca: Inscripción:
Derechos reales constituidos a su favor:		
Derechos Reales que gravan la finca:		
Derechos personales constituidos en relación con la finca:		

Fecha de construcción: Año 1920
Costo de adquisición y de las inversiones efectuadas en su mejora (letra y número): C. CONSTRUCCIÓN: 159.600,00 € Ciento cincuenta y nueve mil seiscientos euros
Valor en venta (letra y número):
Frutos y rentas que produce:
Documentación existente relativa al bien y signatura del lugar del Archivo en que obra:
Documentación adjunta: Plano descriptivo
Observaciones:
Variaciones producidas con posterioridad a la fecha de confección del inventario:



Boca de Huérgano

106

107

132

133

164

165

Emb. de Camporredondo

Emb. de Compuerto

Emb. de Requejada

Emb. de Cervera

Veilla del Río Carrion

Guardo

Santibáñez de la Peña

Castrejón de la Peña

Respinda de la Peña

Congosto de Valdávia

Fresno del Río

Pino del Río

Tabanera de Valdávia

Barriosuso

Buenavista de Valdávia

Poza de la Vega

Valderrábano

Polvorosa de Valdávia


Renedo de Valdávia

Arenillos de San Pelagio

Villabasta

Villaciés de

**DIPUTACIÓN PROVINCIAL
DE PALENCIA**



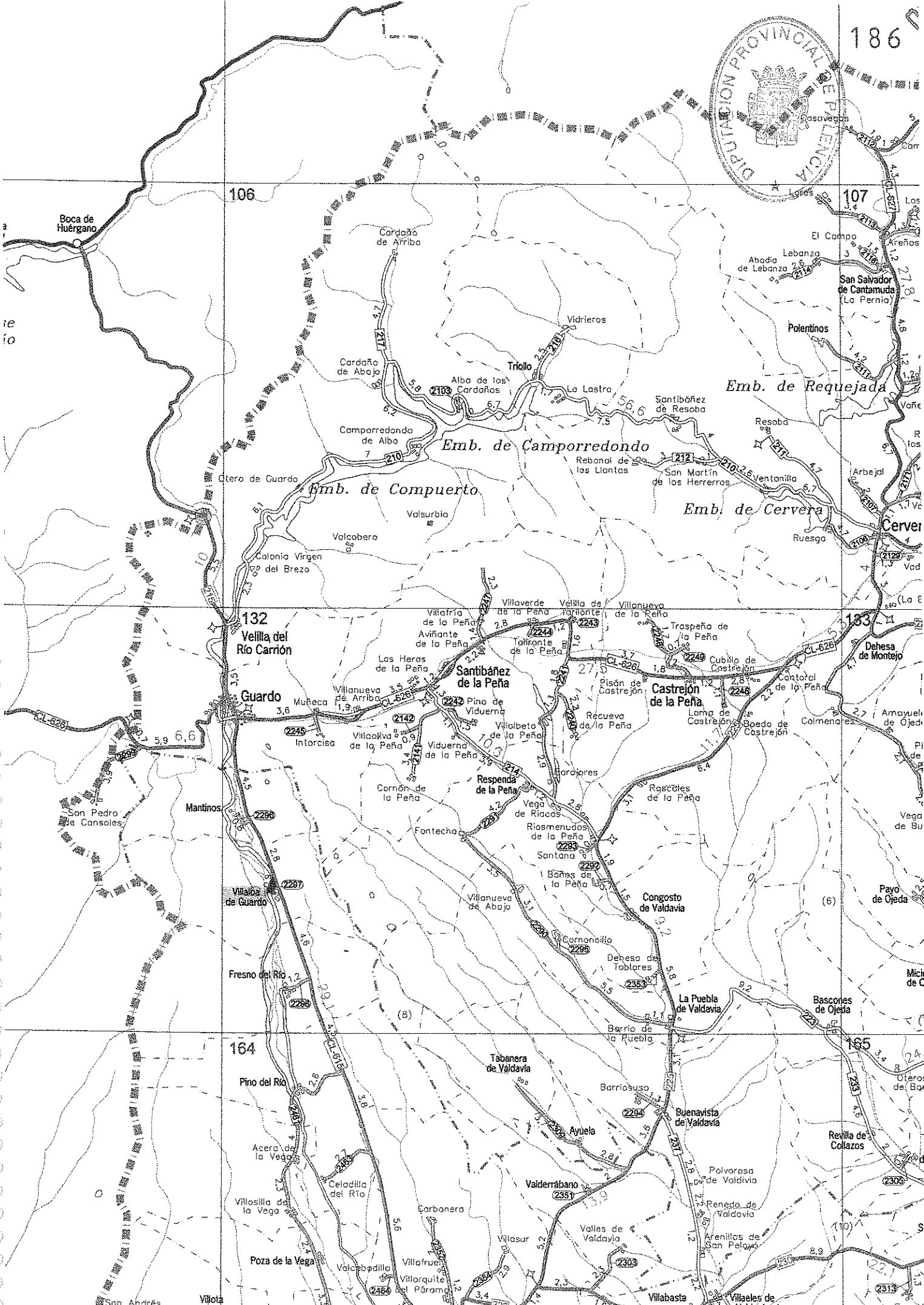
Sello de la Corporación
y rúbrica del Secretario

Inventario de bienes

EPIGRAFE 1º, GRUPO 3º: CARRETERAS

Nº de orden 93º	Denominación: C.P. DE VILLALBA DE GUARDO A LA CL 615 PP - 2297	
Naturaleza:	Código contable: 201	Situación: TERMINO MUNICIPAL DE VILLALBA DE GUARDO
Límites: Pk. 0,000 EN EL CASCO URBANO DE VILLABA DE GUARDO PK 0,860 EN EL PK 87,926 DE LA CL 615 (ANTIGUO)		
Longitud: 0,860 Km.	Anchura: 5,00 m – 7,00 m	
Características, construcción y estado de conservación: PK 0,000 A PK 0,860 EN M. B. C. ESTADO BUENO		
Naturaleza del dominio: USO PUBLICO		Título de propiedad:
Signatura de la inscripción en el Registro de la propiedad:		
Tomo:	Libro:	Folio: Finca: Inscripción:
Derechos reales constituidos a su favor:		
Derechos Reales que gravan la finca:		
Derechos personales constituidos en relación con la finca:		

Fecha de construcción: AÑO 1928
Costo de adquisición y de las inversiones efectuadas en su mejora (letra y número): C. CONSTRUCCIÓN: 137.600,00 € Ciento treinta y siete mil seiscientos euros
Valor en venta (letra y número):
Frutos y rentas que produce:
Documentación existente relativa al bien y signatura del lugar del Archivo en que obra:
Documentación adjunta: Plano descriptivo
Observaciones:
Variaciones producidas con posterioridad a la fecha de confección del inventario:



Boca de Huérgano

106

107

Emb. de Camporredondo

Emb. de Compuerto

Emb. de Requejada

Emb. de Cervera

132
Velilla del Río Carrión

Guardo

Santibáñez de la Peña

Castrejón de la Peña

133
Dehesa de Montejo

Mantinos

Villalba de Guardo

Fresno del Río

164

Pino del Río

Acera de la Vega

Celadilla del Río

Villosilla de la Vega

Pozo de la Vega

Respenda de la Peña

Fontecha

Villanueva de Abajo

Tabanera de Valdavia

Ayuela

Vaiderrábano

Villasur

Congosto de Valdavia

Dehesa de Toboques

Barrio de la Puebla

Buenavista de Valdavia

Valles de Valdavia

Villabasta

Payo de Ojeda

La Puebla de Valdavia

Bascones de Ojeda

Revilla de Collazos

Polvorosa de Valdavia


Villales de Valdavia

San Andrés

Vilota

San M...

**DIPUTACIÓN PROVINCIAL
DE PALENCIA**



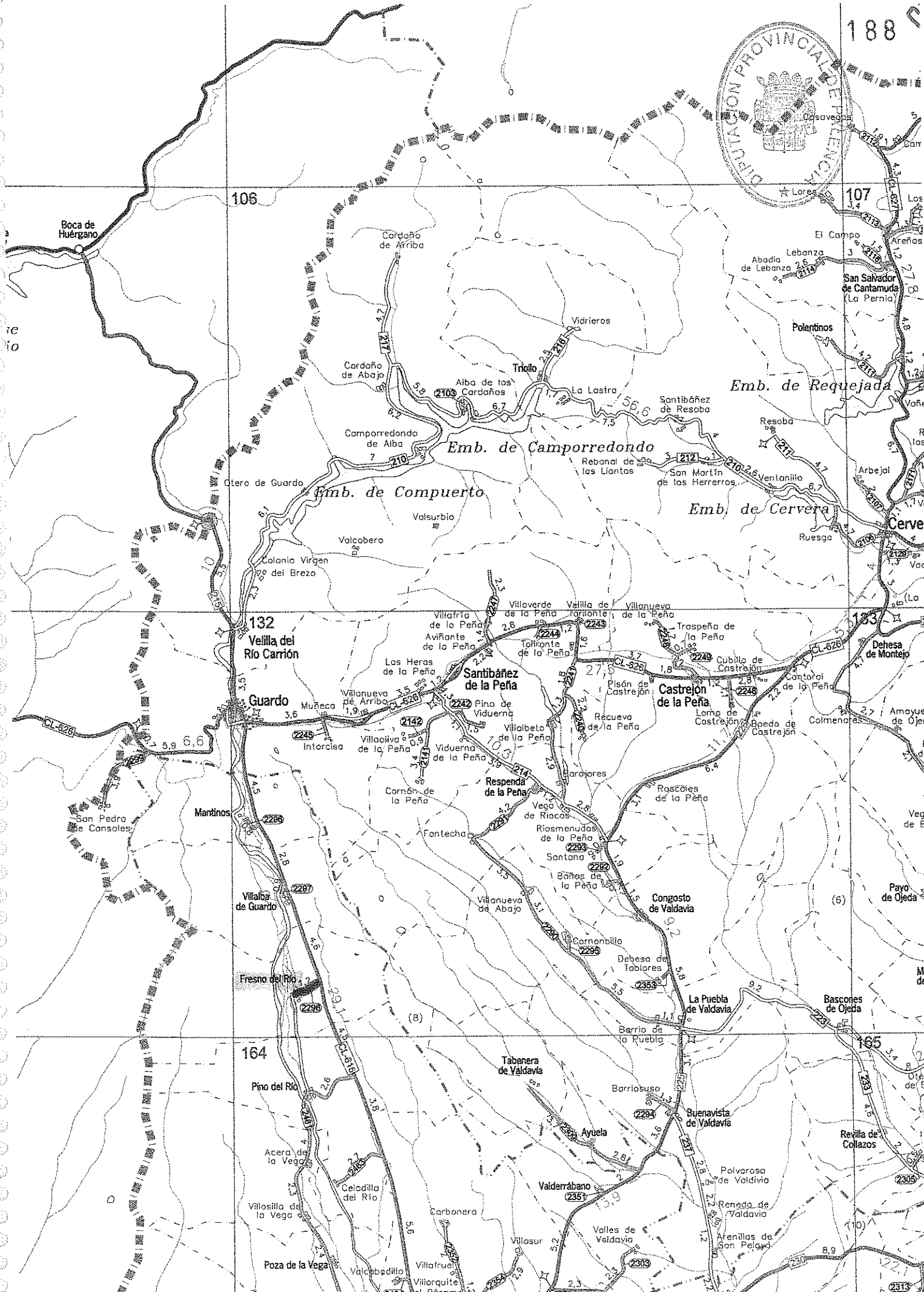
Sello de la Corporación
y rúbrica del Secretario

Inventario de bienes

EPÍGRAFE 1º, GRUPO 3º : CARRETERAS

Nº de orden 94º	Denominación: C.P. DE FRESNO DEL RIO A LA CL. 615 PP - 2298		
Naturaleza:	Código contable: 201	Situación: TÉRMINO MUNICIPAL DE FRESNO DEL RIO	
Límites: PK 0,000 EN EL CASCO URBANO DE FRESNO DEL RIO PK 1,230 EN EL PK 83,282 DE LA CL - 615 (ANTIGUO)			
Longitud: 1,230 Km.		Anchura: 6,00 m - 8,00 m	
Características, construcción y estado de conservación: PK 0,000 A 1,230 EN M. B. C. ESTADO BUENO			
Naturaleza del dominio: USO PÚBLICO		Título de propiedad:	
Signatura de la inscripción en el Registro de la propiedad:			
Tomo:	Libro:	Folio:	Finca: Inscripción:
Derechos reales constituidos a su favor:			
Derechos Reales que gravan la finca:			
Derechos personales constituidos en relación con la finca:			

Fecha de construcción: AÑO 1990
Costo de adquisición y de las inversiones efectuadas en su mejora (letra y número): C. CONSTRUCCIÓN: 258.300,00 € Doscientos cincuenta y ocho mil trescientos euros
Valor en venta (letra y número):
Frutos y rentas que produce:
Documentación existente relativa al bien y signatura del lugar del Archivo en que obra:
Documentación adjunta: Plano descriptivo
Observaciones:
Variaciones producidas con posterioridad a la fecha de confección del inventario:



106

107

132
Velilla del Río Carrion

123

164

165

Emb. de Camporredondo

Emb. de Compuerto

Emb. de Requejada

Emb. de Cervera

Santibáñez de la Peña

Castrejón de la Peña

Tabanera de Valdavia

Suenavista de Valdavia

Valderrábano

Polvorosa de Valdavia

Boca de Huérgano

Cardaño de Arriba

Cosavegas

Lores

Cardaño de Abajo

Triollo

La Lastra

El Campo

Lebanza

San Salvador de Cantamuda (La Pernia)

Polentinos

Camporredondo de Alba

Alba de los Cardaños

Rebana de las Llantas

San Martín de los Herreros

Resoba

Arbejal

Otero de Guardo

Emb. de Compuerto

Valcobero

Emb. de Cervera

Ruesga

Cervera

Colonia Virgen del Brezo

Guardo

Villaverde de la Peña

Villanueva de la Peña

Dehesa de Montejó

Las Heras de la Peña

Santibáñez de la Peña

Castrejón de la Peña

Amayuel de Ojeda

Willafrida de la Peña

Aviñante de la Peña

Traspeña de la Peña

Colmenares

Los Heras de la Peña

Pino de Viduerta

Cubillo de Castrejón

Boeda de Castrejón

Willafrida de la Peña

Villalbeto de la Peña

Recueva de la Peña

Coimenes

Intorcisa

Viduerta de la Peña

Roscales de la Peña

Vega de B...

Cornos de la Peña

Fontecha

Santana

Payo de Ojeda

Fontecha

Riosmenudos de la Peña

Baños de la Peña

Mic de t...

Fontecha

Villanueva de Abajo

Congosto de Valdavia

Bascones de Ojeda

Fontecha

Cornobillo

Dehesa de Tablares

Bascones de Ojeda

Fontecha

Fontecha

La Puebla de Valdavia

Bascones de Ojeda

Fontecha

Fontecha

Barrio de la Puebla

Bascones de Ojeda

Fontecha

Fontecha

Barrio de la Puebla

Bascones de Ojeda

Fontecha

Fontecha

Barrio de la Puebla

Bascones de Ojeda

Fontecha

Fontecha

Barrio de la Puebla

Bascones de Ojeda

Fontecha

Fontecha

Barrio de la Puebla

Bascones de Ojeda

Fontecha

Fontecha

Barrio de la Puebla

Bascones de Ojeda

Fontecha

Fontecha

Barrio de la Puebla

Bascones de Ojeda

Fontecha

Fontecha

Barrio de la Puebla

Bascones de Ojeda

Fontecha

Fontecha

Barrio de la Puebla

Bascones de Ojeda

Fontecha

Fontecha

Barrio de la Puebla

Bascones de Ojeda

Fontecha

Fontecha

Barrio de la Puebla

Bascones de Ojeda

Fontecha

Fontecha

Barrio de la Puebla

Bascones de Ojeda

Fontecha

Fontecha

Barrio de la Puebla

Bascones de Ojeda

Fontecha

Fontecha

Barrio de la Puebla

Bascones de Ojeda

**DIPUTACIÓN PROVINCIAL
DE PALENCIA**



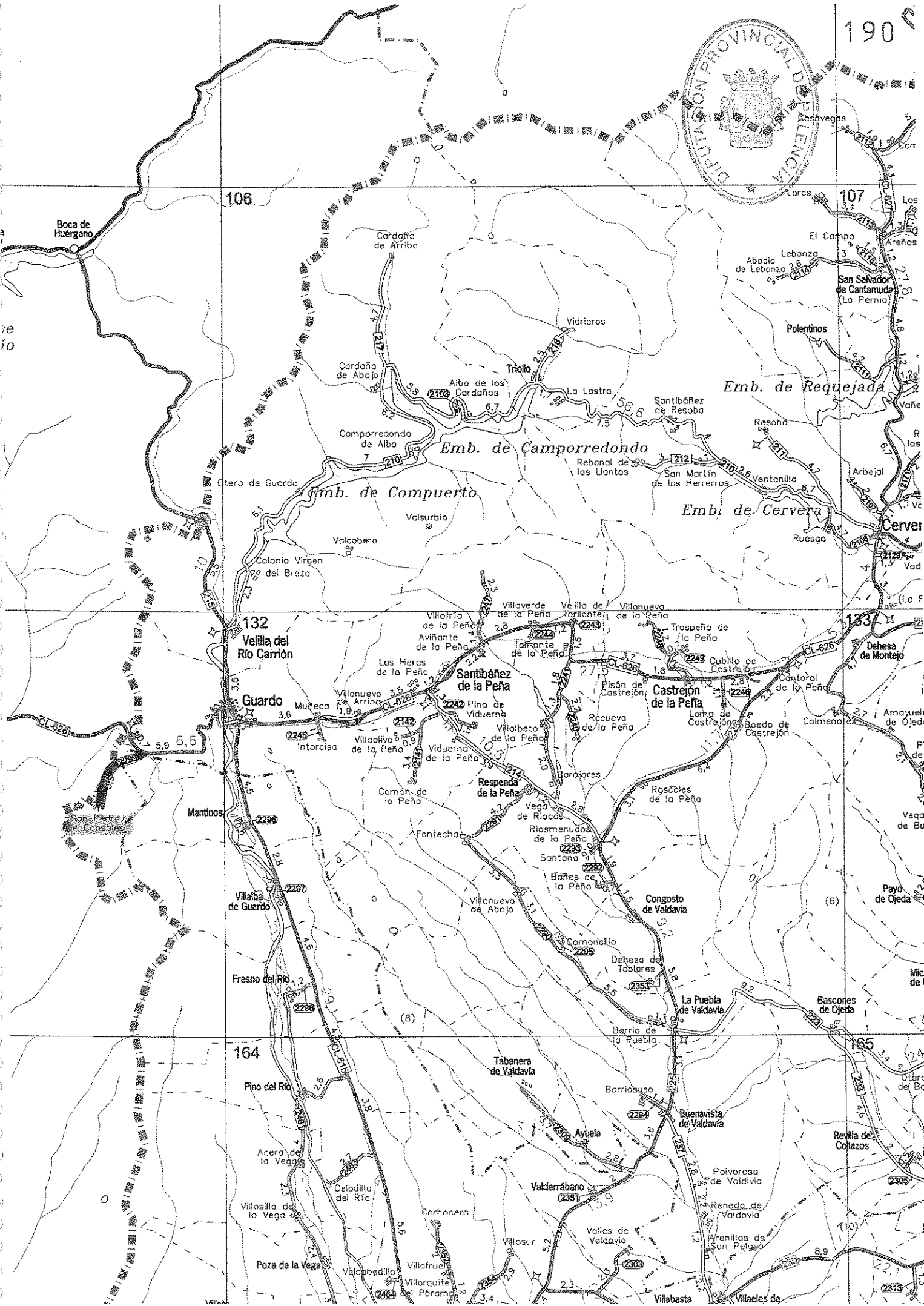

Sello de la Corporación
y rúbrica del Secretario

Inventario de bienes

EPÍGRAFE 1º, GRUPO 3º : CARRETERAS

Nº de orden 95º	Denominación: C.P. DE SAN PEDRO DE CANSOLES A LA CL 626 PP - 2299	
Naturaleza:	Código contable: 201	Situación: TÉRMINO MUNICIPAL DE GUARDO
Límites: PK 0,000 EN EL CASCO URBANO DE SAN PEDRO DE CANSOLES PK 3,870 EN EL PK 34,406 DE LA CL 626 (ANTIGUO)		
Longitud: 3,870 Km.		Anchura: 4,00 m – 6,00 m
Características, construcción y estado de conservación: PK 0,000 A PK 3,870 EN R. A. ESTADO MALO		
Naturaleza del dominio: USO PÚBLICO		Título de propiedad:
Signatura de la inscripción en el Registro de la propiedad:		
Tomo:	Libro:	Folio: Finca: Inscripción:
Derechos reales constituidos a su favor:		
Derechos Reales que gravan la finca:		
Derechos personales constituidos en relación con la finca:		

Fecha de construcción: AÑO 1965
Costo de adquisición y de las inversiones efectuadas en su mejora (letra y número): C. CONSTRUCCIÓN: 425.700,00 € Cuatrocientos veinticinco mil setecientos euros
Valor en venta (letra y número):
Frutos y rentas que produce:
Documentación existente relativa al bien y signatura del lugar del Archivo en que obra:
Documentación adjunta: Plano descriptivo
Observaciones:
Variaciones producidas con posterioridad a la fecha de confección del inventario:



Boca de Huérgano

106

107

Emb. de Camporredondo

Emb. de Compuerto

Emb. de Requejada

Emb. de Cervera

132

Velilla del Río Carrion

Guardo

Santibáñez de la Peña

Castrejon de la Peña

133

Dehesa de Montejo

Martinos

Villalba de Guardo

Fresno del Rio

164

Pino del Rio

Acero de la Vega

Villosilla de la Vega

Poza de la Vega

Fontecha

Respnda de la Peña

Santano

Villanueva de Abajo

Cornoncillo

Tabanera de Valdavia

Ayuela

Valderrábano

Villasur

Roscotes de la Peña

Congosto de Valdavia

Dehesa de Tablares

La Puebla de Valdavia

Barrio de la Puebla

Buenavista de Valdavia

Valles de Valdavia

Villasur

Boedo de Castrejon

Congosto de Valdavia

Dehesa de Tablares

La Puebla de Valdavia

Barrio de la Puebla

Buenavista de Valdavia

Valles de Valdavia

Villasur

Amayuel de Ojeda

Congosto de Valdavia

Dehesa de Tablares

La Puebla de Valdavia

Barrio de la Puebla

Buenavista de Valdavia

Valles de Valdavia

Villasur


65

Revilla de Coliazos

2305

2313

**DIPUTACIÓN PROVINCIAL
DE PALENCIA**



Sello de la Corporación
y rúbrica del Secretario

191


Inventario de bienes

EPÍGRAFE 1º, GRUPO 3º : CARRETERAS

Nº de orden 96º	Denominación: C.P. DE PÁRAMO DE BOEDO A LA P - 232 PP - 2302	
Naturaleza:	Código contable: 201	Situación: TÉRMINO MUNICIPAL DE PÁRAMO DE BOEDO
Límites: PK 0,000 EN EL CASCO URBANO DE PÁRAMO DE BOEDO PK 0,343 EN EL PK 13,125 DE LA P - 232		
Longitud: 0,343 Km.	Anchura: 4,00 m – 5,00 m	
Características, construcción y estado de conservación: PK 0,000 A PK 0,343 EN R. A. ESTADO MALO		
Naturaleza del dominio: USO PÚBLICO	Título de propiedad:	
Signatura de la inscripción en el Registro de la propiedad:		
Tomo:	Libro:	Folio: Finca: Inscripción:
Derechos reales constituidos a su favor:		
Derechos Reales que gravan la finca:		
Derechos personales constituidos en relación con la finca:		

Fecha de construcción: AÑO 1964
Costo de adquisición y de las inversiones efectuadas en su mejora (letra y número): C. CONSTRUCCIÓN: 37.730,00 € Treinta y siete mil setecientos treinta euros
Valor en venta (letra y número):
Frutos y rentas que produce:
Documentación existente relativa al bien y signatura del lugar del Archivo en que obra:
Documentación adjunta: Plano descriptivo
Observaciones:
Variaciones producidas con posterioridad a la fecha de confección del inventario:

**DIPUTACIÓN PROVINCIAL
DE PALENCIA**



Sello de la Corporación
y rúbrica del Secretario

Inventario de bienes


EPÍGRAFE 1º, GRUPO 3º: CARRETERAS

Nº de orden 97º	Denominación: C.P. DE VALLES DE VALDAVIA A LA P - 230 P - 2303	
Naturaleza:	Código contable: 201	Situación: TÉRMINOS MUNICIPALES DE VILLABASTA Y VALDERRÁBANO
Límites: PK 0,000 EN EL CASCO URBANO DE VALLES DE VALDAVIA PK 2,311 EN EL PK 28,303 DE LA P - 230		
Longitud: 2,311 Km.	Anchura: 4,00 m - 8,00 m	
Características, construcción y estado de conservación: PK 0,000 A PK 2,311, EN R. A. ESTADO BUENO		
Naturaleza del dominio: USO PÚBLICO	Título de propiedad:	
Signatura de la inscripción en el Registro de la propiedad:		
Tomo:	Libro:	Folio:
		Finca:
		Inscripción:
Derechos reales constituidos a su favor:		
Derechos Reales que gravan la finca:		
Derechos personales constituidos en relación con la finca:		

Fecha de construcción:
Costo de adquisición y de las inversiones efectuadas en su mejora (letra y número): C. CONSTRUCCIÓN: 254.210,00 € Doscientos cincuenta y cuatro mil doscientos diez euros
Valor en venta (letra y número):
Frutos y rentas que produce:
Documentación existente relativa al bien y signatura del lugar del Archivo en que obra:
Documentación adjunta: Plano descriptivo
Observaciones:
Variaciones producidas con posterioridad a la fecha de confección del inventario:



**DIPUTACIÓN PROVINCIAL
DE PALENCIA**



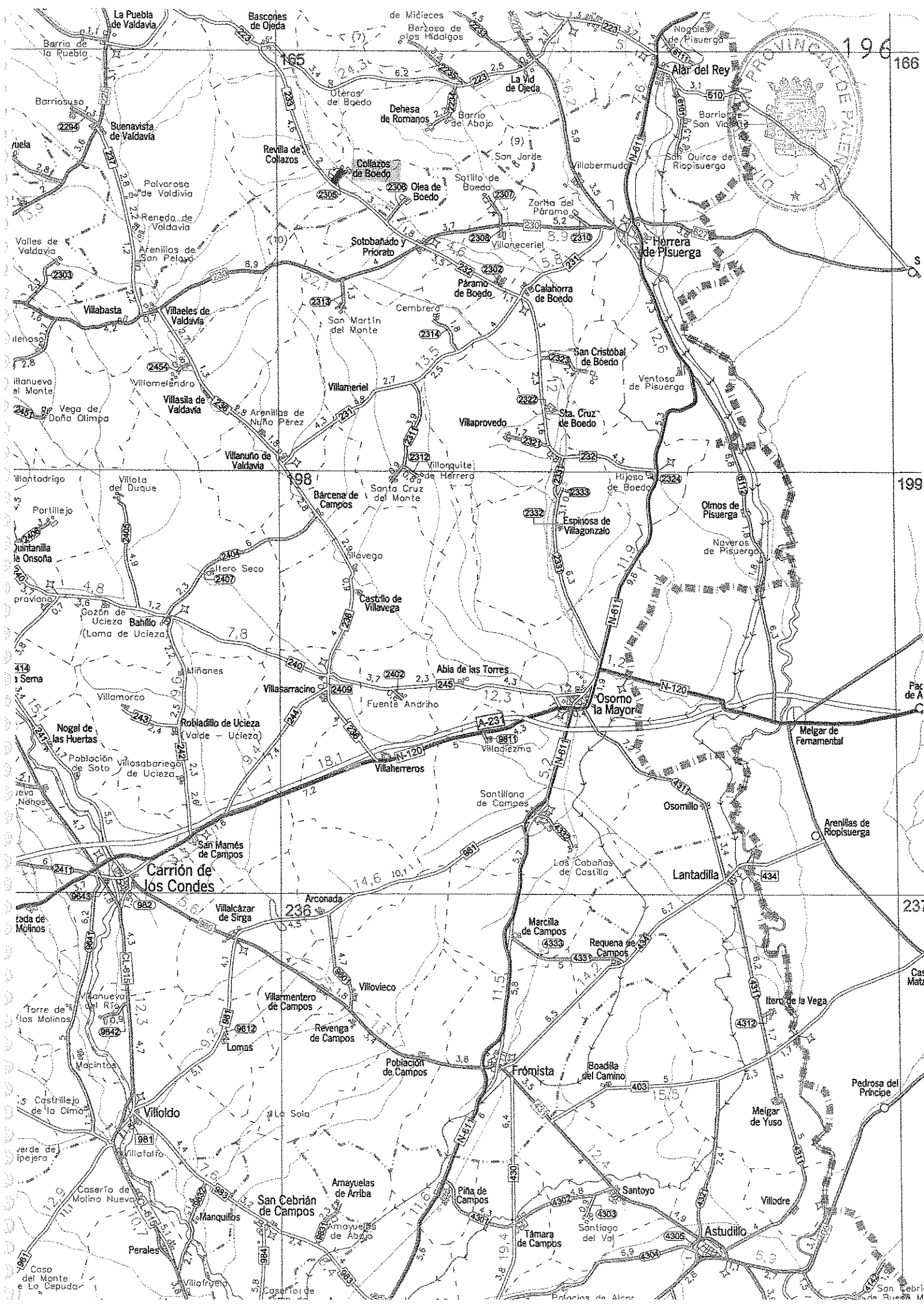

Sello de la Corporación
y rúbrica del Secretario

Inventario de bienes

EPÍGRAFE 1º, GRUPO 3º : CARRETERAS

Nº de orden 98º	Denominación: C. P. DE COLLAZOS DE BOEDO A LA P - 233 PP - 2305	
Naturaleza:	Código contable: 201	Situación: TÉRMINO MUNICIPAL DE COLLAZOS DE BOEDO
Límites: PK 0,000 EN EL CASCO URBANO DE COLLAZOS DE BOEDO PK 0,525 EN EL PK 6,679 DE LA P - 233 (ANTIGUO)		
Longitud: 0,525 Km.	Anchura: 4,50 m - 5,50 m	
Características, construcción y estado de conservación: PK 0,000 A PK 0,525 EN M.B.C. ESTADO BUENO		
Naturaleza del dominio: USO PÚBLICO	Título de propiedad:	
Signatura de la inscripción en el Registro de la propiedad:		
Tomo:	Libro:	Folio:
		Finca:
		Inscripción:
Derechos reales constituidos a su favor:		
Derechos Reales que gravan la finca:		
Derechos personales constituidos en relación con la finca:		

Fecha de construcción: AÑO 1920 ENSANCHE Y PUENTE AÑO 2005
Costo de adquisición y de las inversiones efectuadas en su mejora (letra y número): C. CONSTRUCCIÓN: 84.000,00 € Ochenta y cuatro mil euros INVERSIÓN MEJORAS: 140.000,00 € Ciento cuarenta mil euros
Valor en venta (letra y número):
Frutos y rentas que produce:
Documentación existente relativa al bien y signatura del lugar del Archivo en que obra:
Documentación adjunta: Plano descriptivo
Observaciones:
Variaciones producidas con posterioridad a la fecha de confección del inventario:



**DIPUTACIÓN PROVINCIAL
DE PALENCIA**



Sello de la Corporación
y rúbrica del Secretario

Inventario de bienes

EPÍGRAFE 1º, GRUPO 3º : CARRETERAS

Nº de orden 99º	Denominación: C.P. DE OLEA DE BOEDO A LA P - 233 PP - 2306	
Naturaleza:	Código contable: 201	Situación: TÉRMINO MUNICIPAL DE OLEA DE BOEDO
Límites: PK 0,000 EN EL CASCO URBANO DE OLEA DE BOEDO PK 1,127 EN EL PK 9,537 DE LA P- 233		
Longitud: 1,127 Km.	Anchura: 46,00 m – 58,00 m	
Características, construcción y estado de conservación: PK 0,000 A PK 1,127 EN R. A. ESTADO REGULAR		
Naturaleza del dominio: USO PÚBLICO		Título de propiedad:
Signatura de la inscripción en el Registro de la propiedad:		
Tomo:	Libro:	Folio:
		Finca:
		Inscripción:
Derechos reales constituidos a su favor:		
Derechos Reales que gravan la finca:		
Derechos personales constituidos en relación con la finca:		

Fecha de construcción:
AÑO 1934
ENSANCHE Y PUENTE, AÑO 2005

Costo de adquisición y de las inversiones efectuadas en su mejora (letra y número):
C. CONSTRUCCIÓN: 123.970,00 €
Ciento veintitrés mil novecientos setenta euros
INVERSIÓN MEJORAS: 100.000,00 €
Cien mil euros

Valor en venta (letra y número):

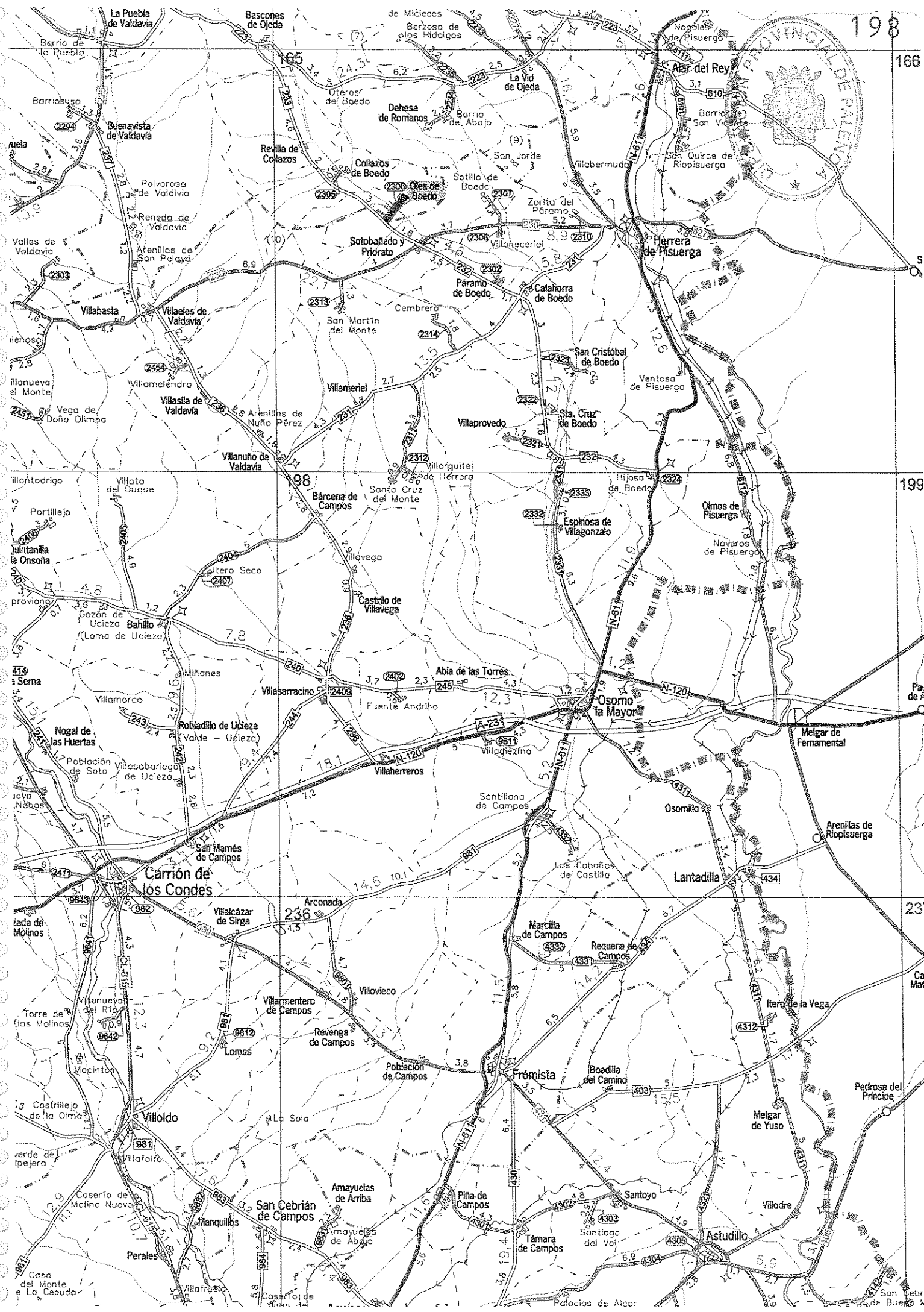
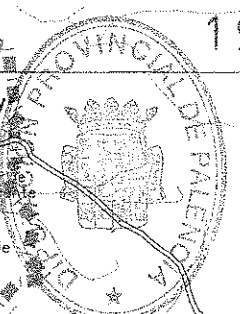
Frutos y rentas que produce:

Documentación existente relativa al bien y signatura del lugar del Archivo en que obra:


Documentación adjunta:
Plano descriptivo

Observaciones:

Variaciones producidas con posterioridad a la fecha de confección del inventario:



**DIPUTACIÓN PROVINCIAL
DE PALENCIA**



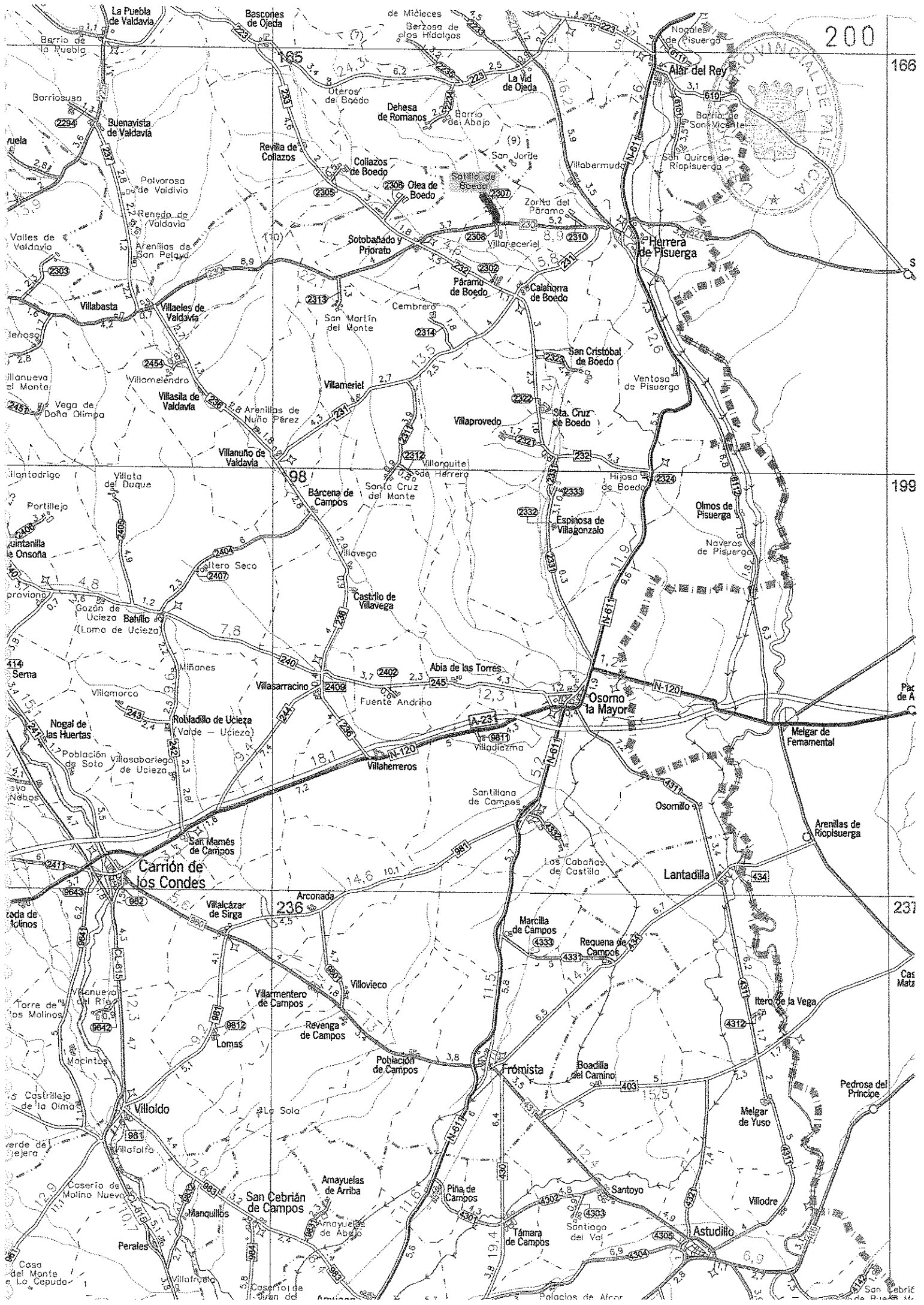
Sello de la Corporación
y rúbrica del Secretario

Inventario de bienes


EPÍGRAFE 1º, GRUPO 3º : CARRETERAS

Nº de orden 100º	Denominación: C.P DE SOTILLO DE BOEDO A LA P-230 PP-2307	
Naturaleza:	Código contable: 201	Situación: TERMINOS MUNICIPALES DE SOTOBAÑADO Y PARAMO DE BOEDO
Límites: PK 0,000 EN EL CASCO URBANO DE SOTILLO DE BOEDO PK 1,464 EN EL P.K 5,160 DE LA P-230		
Longitud: 1,464 KM.		Anchura: 4,00 – 5,00 M.
Características, construcción y estado de conservación: PK 0,000 AL PK 1,464, EN M.B.C., EN ESTADO REGULAR		
Naturaleza del dominio: USO PUBLICO		Título de propiedad:
Signatura de la inscripción en el Registro de la propiedad:		
Tomó:	Libro:	Folio:
		Finca:
		Inscripción:
Derechos reales constituidos a su favor:		
Derechos Reales que gravan la finca:		
Derechos personales constituidos en relación con la finca:		

Fecha de construcción: 1964
Costo de adquisición y de las inversiones efectuadas en su mejora (letra y número): C. CONSTRUCCIÓN: 161.040 € CIENTO SESENTA Y UN MIL CUARENTA EUROS
Valor en venta (letra y número):
Frutos y rentas que produce:
Documentación existente relativa al bien y signatura del lugar del Archivo en que obra:
Documentación adjunta: Plano descriptivo
Observaciones:
Variaciones producidas con posterioridad a la fecha de confección del inventario:



**DIPUTACIÓN PROVINCIAL
DE PALENCIA**



Sello de la Corporación
y rúbrica del Secretario

Inventario de bienes

EPÍGRAFE 1º, GRUPO 3º : CARRETERAS

Nº de orden 101º	Denominación: C.P. DE VILLANECERIEL A LA P-230 PP-2308	
Naturaleza:	Código contable: 201	Situación: TERMINO MUNICIPAL DE PARAMO DE BOEDO
Límites: P.K. 0,1000 EN EL CASCO URBANO DE VILLANECERIEL P.K. 0,301 EN EL PK. 5,145 DE LA P-230		
Longitud: 0 , 301 KM.	Anchura: 4,50 – 6,50 M.	
Características, construcción y estado de conservación: PK. 0,100 AL PK. 0,301, EN R.A., EN ESTADO REGULAR CONSTRUCCIÓN: AÑO – 1935		
Naturaleza del dominio: USO PUBLICO		Título de propiedad:
Signatura de la inscripción en el Registro de la propiedad:		
Tomo:	Libro:	Folio: Finca: Inscripción:
Derechos reales constituidos a su favor:		
Derechos Reales que gravan la finca:		
Derechos personales constituidos en relación con la finca:		

Fecha de construcción: AÑO - 1935

Costo de adquisición y de las inversiones efectuadas en su mejora (letra y número):
C. CONSTRUCCIÓN: 48.160 €
CUARENTA Y OCHO MIL CIENTO SESENTA EUROS

Valor en venta (letra y número):

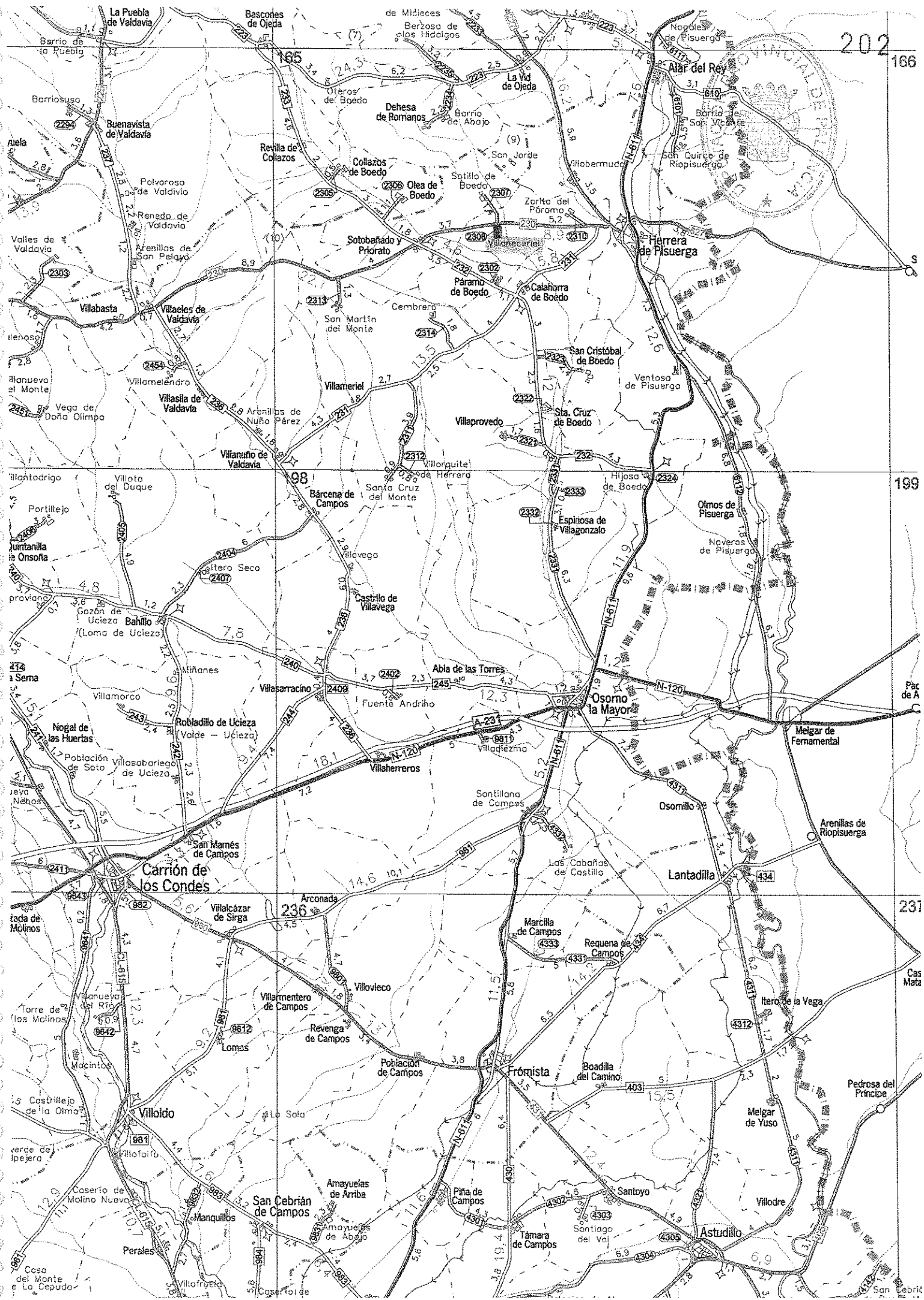
Frutos y rentas que produce:

Documentación existente relativa al bien y signatura del lugar del Archivo en que obra:

Documentación adjunta:
Plano descriptivo

Observaciones:

Variaciones producidas con posterioridad a la fecha de confección del inventario:



**DIPUTACIÓN PROVINCIAL
DE PALENCIA**



Sello de la Corporación
y rúbrica del Secretario

Inventario de bienes

EPÍGRAFE 1º, GRUPO 3º : CARRETERAS

Nº de orden 102º	Denominación: C.P. DE TABANERA DE VALDAVIA A LA P-225 PP - 2309	
Naturaleza:	Código contable: 201	Situación: T.M. DE TABANERA DE VALDAVIA, AYUELA Y VALDERRÁBANO DE VALDAVIA
Límites: PK. 0,000 EN EL CASCO URBANO DE TABANERA DE VALDAVIA PK. 6,460 EN EL PK. 32,825 DE LA P-225 (ANTIGUO)		
Longitud: 6 , 460		Anchura: 6,00 – 8,00 M.
Características, construcción y estado de conservación: PK. 0,000 AL PK. 6,460, EN M.B.C. EN ESTADO BUENO CONSTRUCCIÓN : AÑO – 1932		
Naturaleza del dominio: USO PUBLICO		Título de propiedad:
Signatura de la inscripción en el Registro de la propiedad:		
Tomo:	Libro:	Folio: Finca: Inscripción:
Derechos reales constituidos a su favor:		
Derechos Reales que gravan la finca:		
Derechos personales constituidos en relación con la finca:		

Fecha de construcción: AÑO - 1932

Costo de adquisición y de las inversiones efectuadas en su mejora (letra y número):
C. CONSTRUCCIÓN: 1.356.600 €
UN MILLON TRESCIENTOS CINCUENTA Y SEIS MIL SEISCIENTOS EUROS

Valor en venta (letra y número):

Frutos y rentas que produce:

Documentación existente relativa al bien y signatura del lugar del Archivo en que obra:

Documentación adjunta:
Plano descriptivo

Observaciones:

Variaciones producidas con posterioridad a la fecha de confección del inventario:

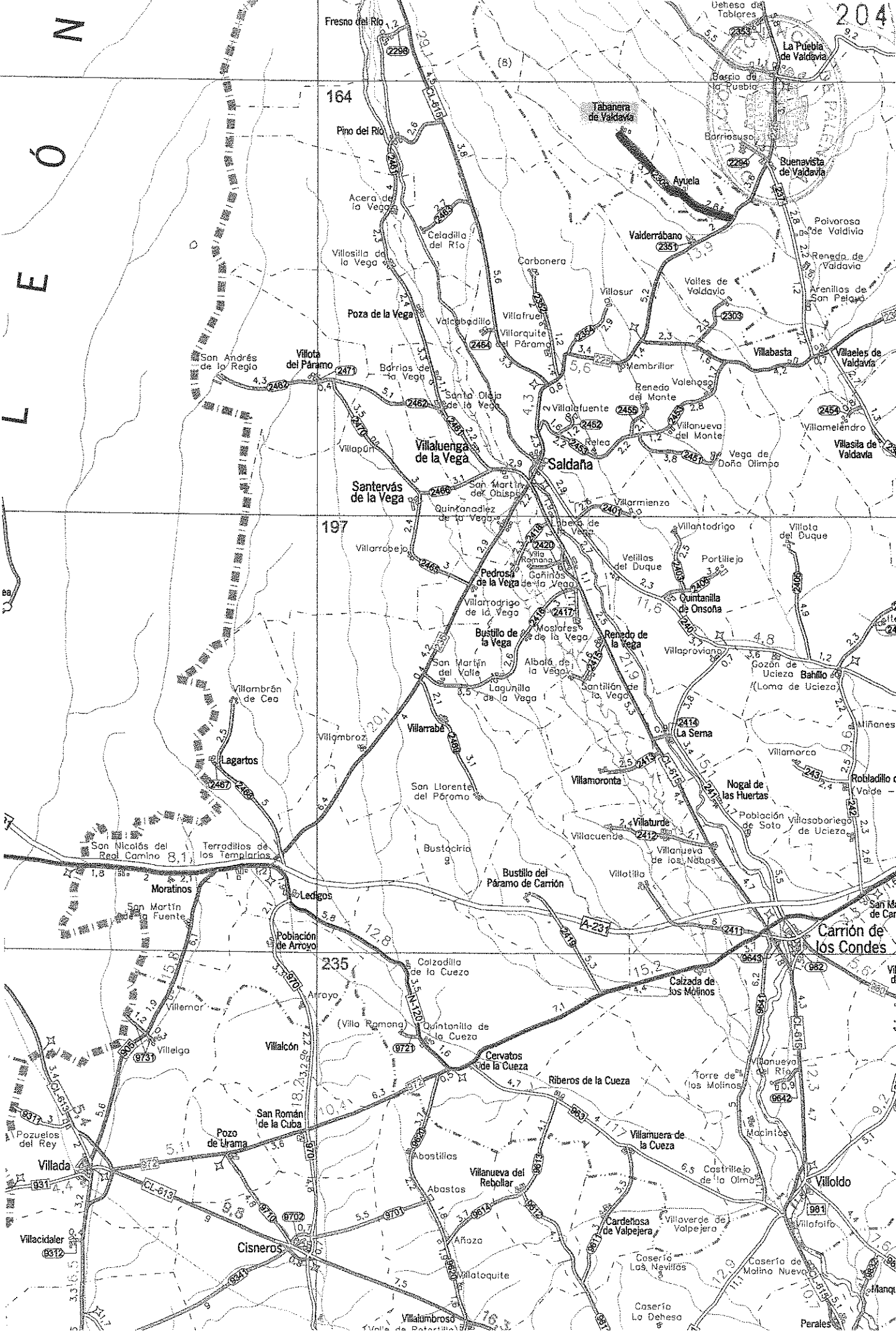
N

204


Ó

E

L



**DIPUTACIÓN PROVINCIAL
DE PALENCIA**



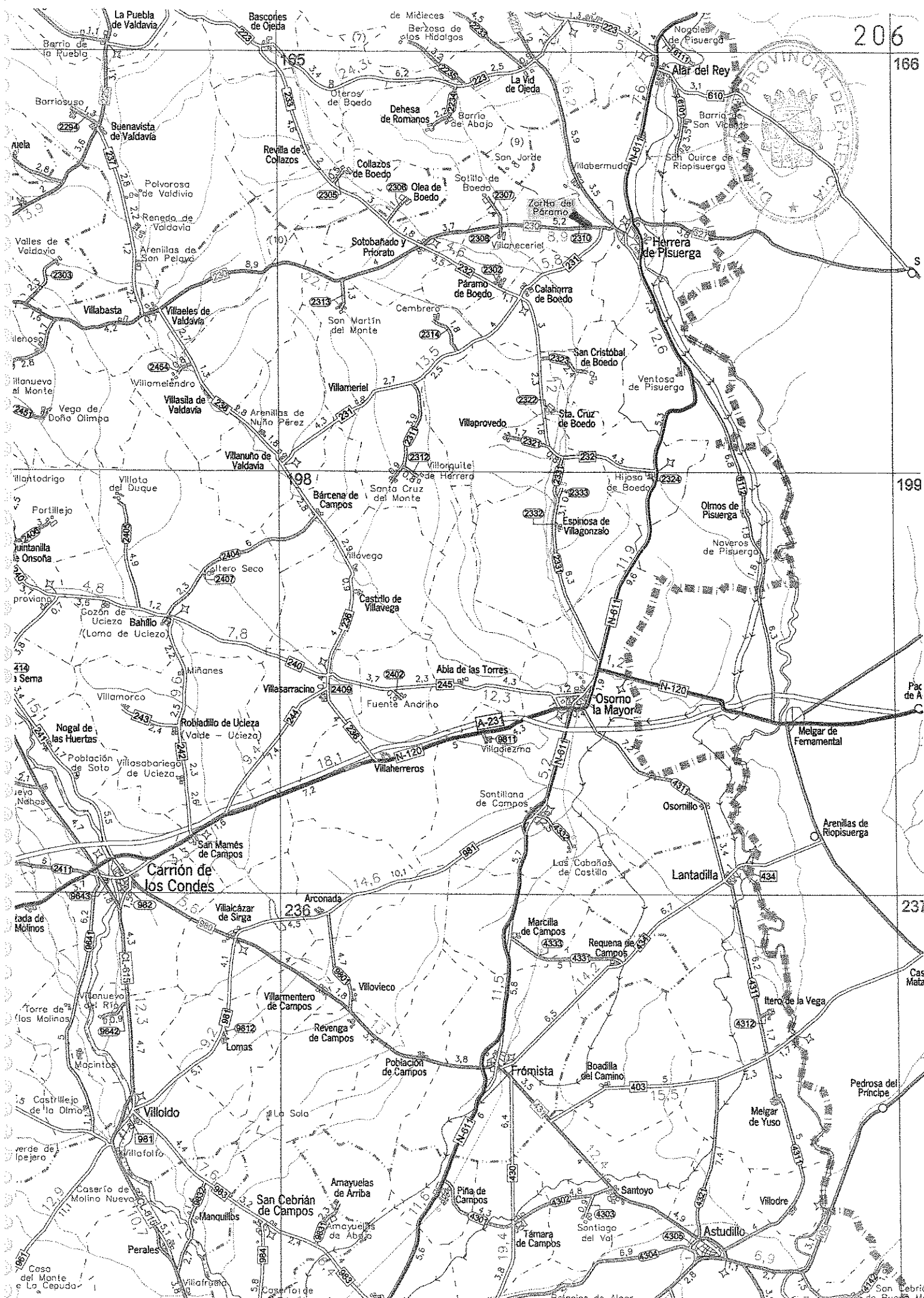
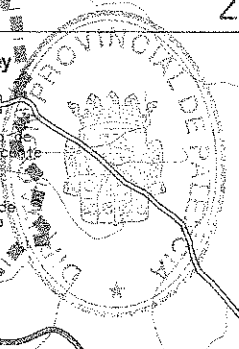
Sello de la Corporación
y rúbrica del Secretario

Inventario de bienes


EPÍGRAFE 1º, GRUPO 3º : CARRETERAS

Nº de orden 103º	Denominación: C.P. DE ZORITA DEL PARAMO A LA P-230 PP-2310	
Naturaleza:	Código contable: 201	Situación: TERMINO MUNICIPAL DE PARAMO DE BOEDO.
Límites: PK. 0,000 EN EL CASCO URBANO DE ZORITA DEL PARAMO PK. 0,652 EN EL PK. 1,403 DE LA P-230		
Longitud: 0 , 652 KM.		Anchura: 4,00 – 5,00 M.
Características, construcción y estado de conservación: PK. 0,000 AL PK 0,652, EN R.A. EN ESTADO REGULAR CONSTRUCCION: AÑO - 1935		
Naturaleza del dominio: USO PUBLICO		Título de propiedad:
Signatura de la inscripción en el Registro de la propiedad:		
Tomo:	Libro:	Folio: Finca: Inscripción:
Derechos reales constituidos a su favor:		
Derechos Reales que gravan la finca:		
Derechos personales constituidos en relación con la finca:		

Fecha de construcción: AÑO - 1935
Costo de adquisición y de las inversiones efectuadas en su mejora (letra y número): C. CONSTRUCCIÓN: 71.720 € SETENTA Y UN MIL SETECIENTOS VEINTE EUROS
Valor en venta (letra y número):
Frutos y rentas que produce:
Documentación existente relativa al bien y signatura del lugar del Archivo en que obra:
Documentación adjunta: Plano descriptivo
Observaciones:
Variaciones producidas con posterioridad a la fecha de confección del inventario:



**DIPUTACIÓN PROVINCIAL
DE PALENCIA**



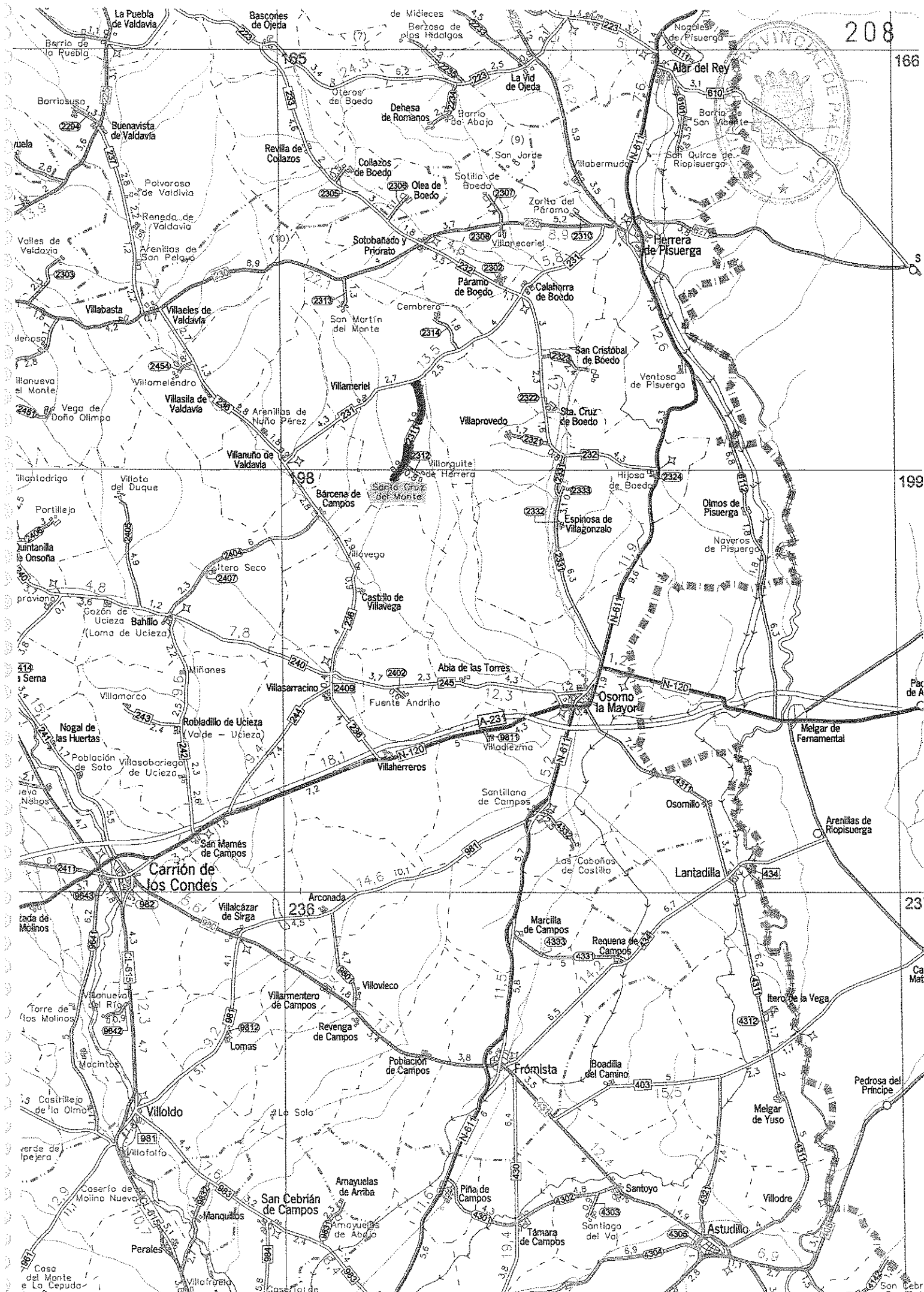
Sello de la Corporación
y rúbrica del Secretario

Inventario de bienes

EPÍGRAFE 1º, GRUPO 3º : CARRETERAS

Nº de orden 104º	Denominación: C.P. DE SANTA CRUZ DEL MONTE A LA P-231 PP-2311	
Naturaleza:	Código contable: 201	Situación: TERMINO MUNICIPAL DE VILLAMERIEL
Límites: PK. 0,000 EN EL CASCO URBANO DE STA. CRUZ DEL MONTE PK. 4,812 EN EL PK. 11,600 DE LA P-231		
Longitud: 4 , 812 KM.		Anchura: 4,00 – 5,00 M.
Características, construcción y estado de conservación: PK. 0,000 AL PK. 4,812, EN M.B.C, EN ESTADO REGULAR CONSTRUCCIÓN: AÑO - 1944		
Naturaleza del dominio: USO PUBLICO		Título de propiedad:
Signatura de la inscripción en el Registro de la propiedad:		
Tomo:	Libro:	Folio:
		Finca:
		Inscripción:
Derechos reales constituidos a su favor:		
Derechos Reales que gravan la finca:		
Derechos personales constituidos en relación con la finca:		

Fecha de construcción: AÑO - 1944
Costo de adquisición y de las inversiones efectuadas en su mejora (letra y número): C. CONSTRUCCIÓN: 529.320 € QUINIENTOS VEINTINUEVE MIL TRESCIENTOS VEINTE EUROS
Valor en venta (letra y número):
Frutos y rentas que produce:
Documentación existente relativa al bien y signatura del lugar del Archivo en que obra:
Documentación adjunta: Plano descriptivo
Observaciones:
Variaciones producidas con posterioridad a la fecha de confección del inventario:



**DIPUTACIÓN PROVINCIAL
DE PALENCIA**



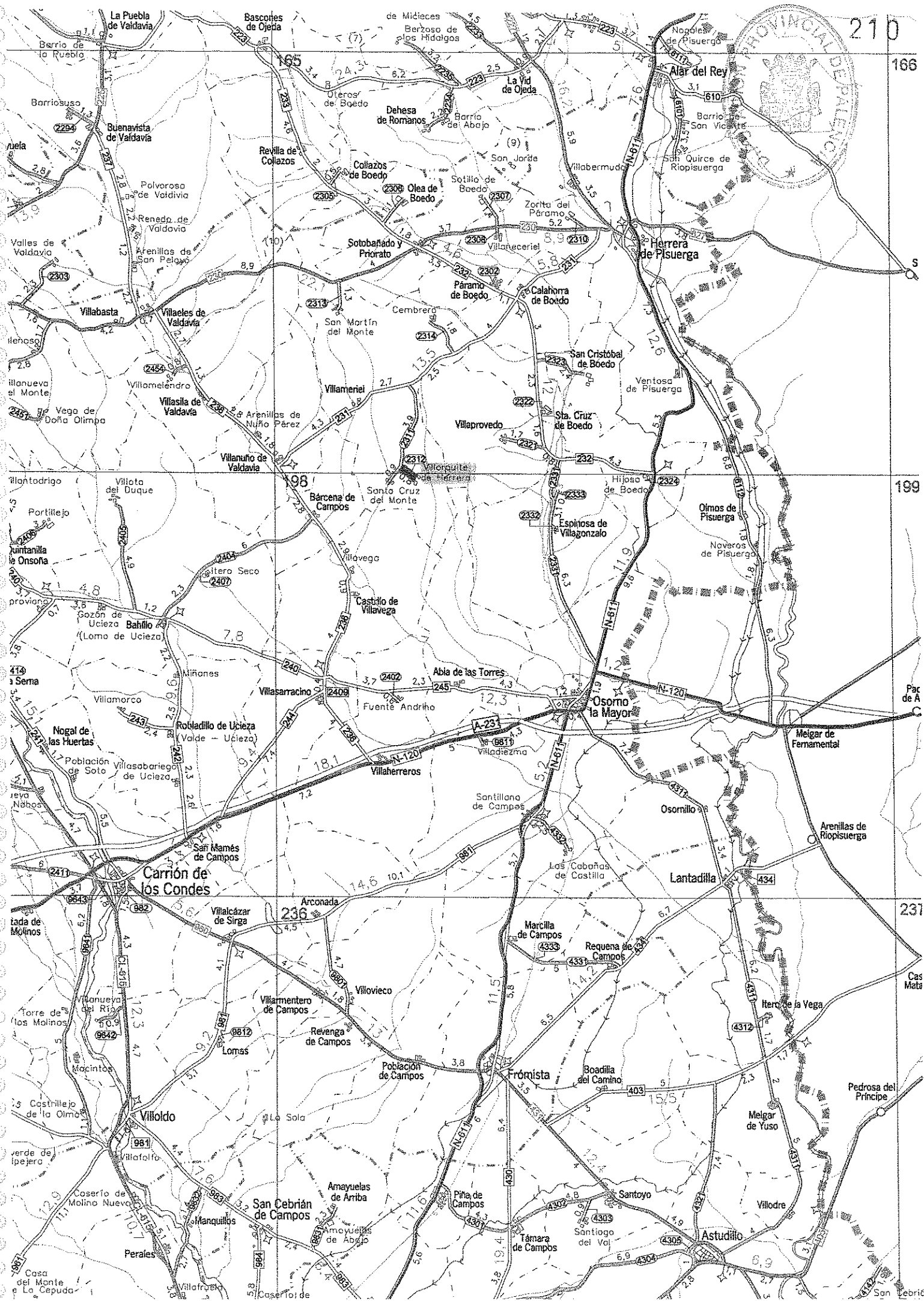
Sello de la Corporación
y rúbrica del Secretario

Inventario de bienes

EPÍGRAFE 1º, GRUPO 3º : CARRETERAS

Nº de orden 105º	Denominación: C.P DE VILLORQUITE DE HERRERA A LA PP-2311 PP-2312	
Naturaleza:	Código contable: 201	Situación: TERMINO MUNICIPAL DE VILLAMERIEL
Límites: PK. 0,000 EN EL CASCO URBANO DE VILLORQUITE DE HERRERA PK. 0,844 EN EL PK. 0,917 DE LA PP-2311		
Longitud: 0 , 844 KM.		Anchura: 4,00 – 5,00 M
Características, construcción y estado de conservación: PK. 0,000 AL PK. 0,844, EN M.B.C. EN ESTADO BUENO CONSTRUCCION: AÑO - 1944		
Naturaleza del dominio: USO PUBLICO		Título de propiedad:
Signatura de la inscripción en el Registro de la propiedad:		
Tomo:	Libro:	Folio: Finca: Inscripción:
Derechos reales constituidos a su favor:		
Derechos Reales que gravan la finca:		
Derechos personales constituidos en relación con la finca:		

Fecha de construcción: AÑO - 1944
Costo de adquisición y de las inversiones efectuadas en su mejora (letra y número): C. CONSTRUCCIÓN: 92.840 € NOVENTA Y DOS MIL OCHOCIENTOS CUARENTA EUROS
Valor en venta (letra y número):
Frutos y rentas que produce:
Documentación existente relativa al bien y signatura del lugar del Archivo en que obra:
Documentación adjunta: Plano descriptivo
Observaciones:
Variaciones producidas con posterioridad a la fecha de confección del inventario:

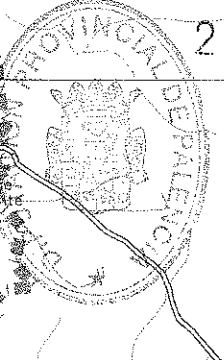


210

166

199

237



**DIPUTACIÓN PROVINCIAL
DE PALENCIA**



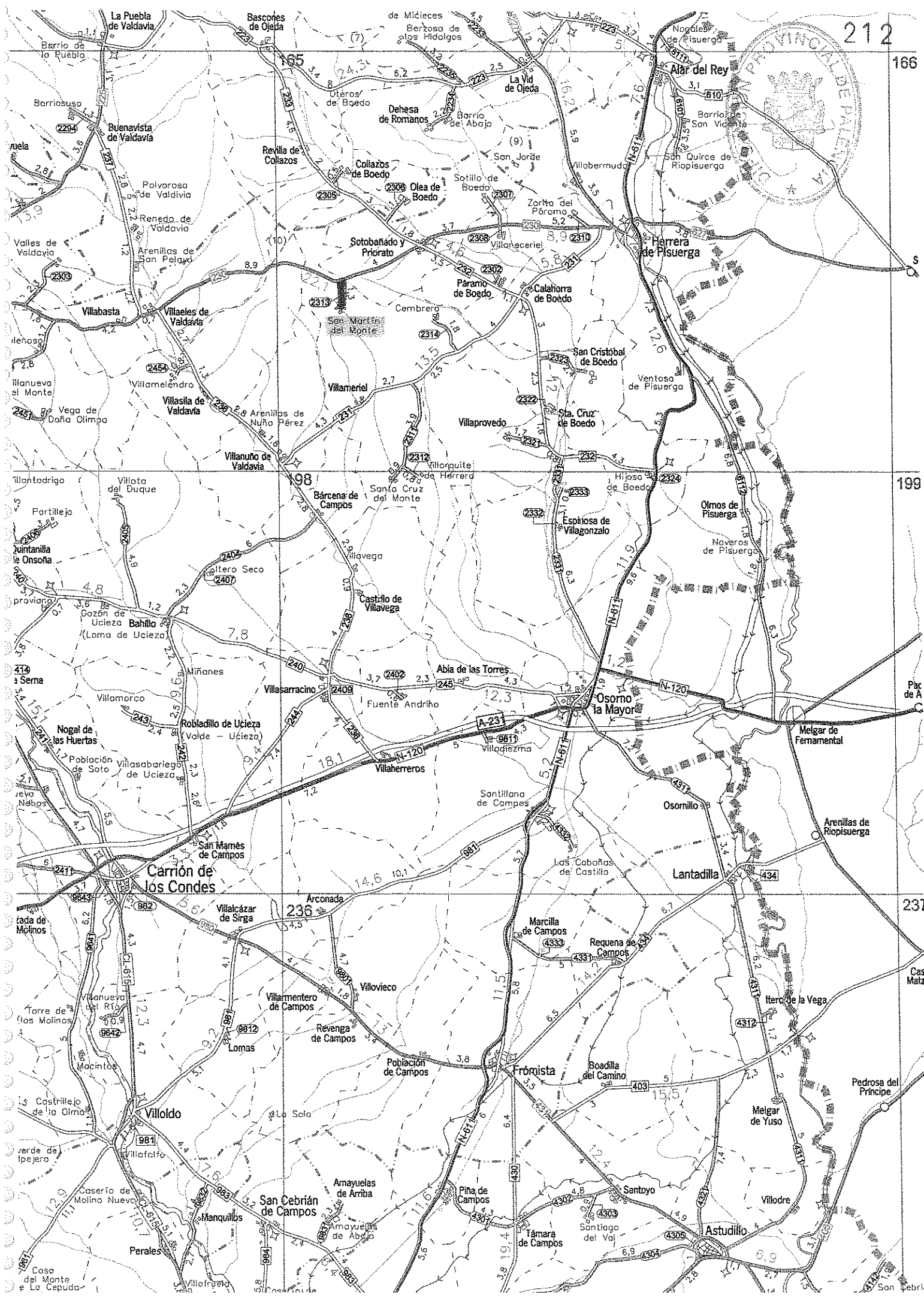
Sello de la Corporación
y rúbrica del Secretario

Inventario de bienes

EPÍGRAFE 1º, GRUPO 3º : CARRETERAS

Nº de orden 106º	Denominación: C.P DE SAN MARTIN DEL MONTE A LA P-230 PP-2313	
Naturaleza:	Código contable: 201	Situación: TERMINO MUNICIPAL DE VILLAMERIEL
Límites: PK 0,000 EN EL CASCO URBANO DE SAN MARTÍN DEL MONTE PK 1,305 EN EL PK 12,842 DE LA P-230		
Longitud: 1 , 305	Anchura: 40,00 – 6,00 M.	
Características, construcción y estado de conservación: PK 0,000 AL PK 1 , 305, EN MBC, EN ESTADO REGULAR CONSTRUCCION: AÑO - 1935		
Naturaleza del dominio: USO PUBLICO		Título de propiedad:
Signatura de la inscripción en el Registro de la propiedad:		
Tomo:	Libro:	Folio:
		Finca:
		Inscripción:
Derechos reales constituidos a su favor:		
Derechos Reales que gravan la finca:		
Derechos personales constituidos en relación con la finca:		

Fecha de construcción: AÑO - 1935
Costo de adquisición y de las inversiones efectuadas en su mejora (letra y número): C. CONSTRUCCIÓN: 143.550 € CIENTO CUARENTA Y TRES MIL QUINIENTOS CINCUENTA EUROS
Valor en venta (letra y número):
Frutos y rentas que produce:
Documentación existente relativa al bien y signatura del lugar del Archivo en que obra:
Documentación adjunta: Plano descriptivo
Observaciones:
Variaciones producidas con posterioridad a la fecha de confección del inventario:

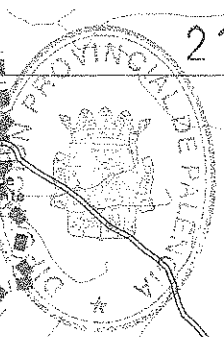


212

166

199

237



**DIPUTACIÓN PROVINCIAL
DE PALENCIA**



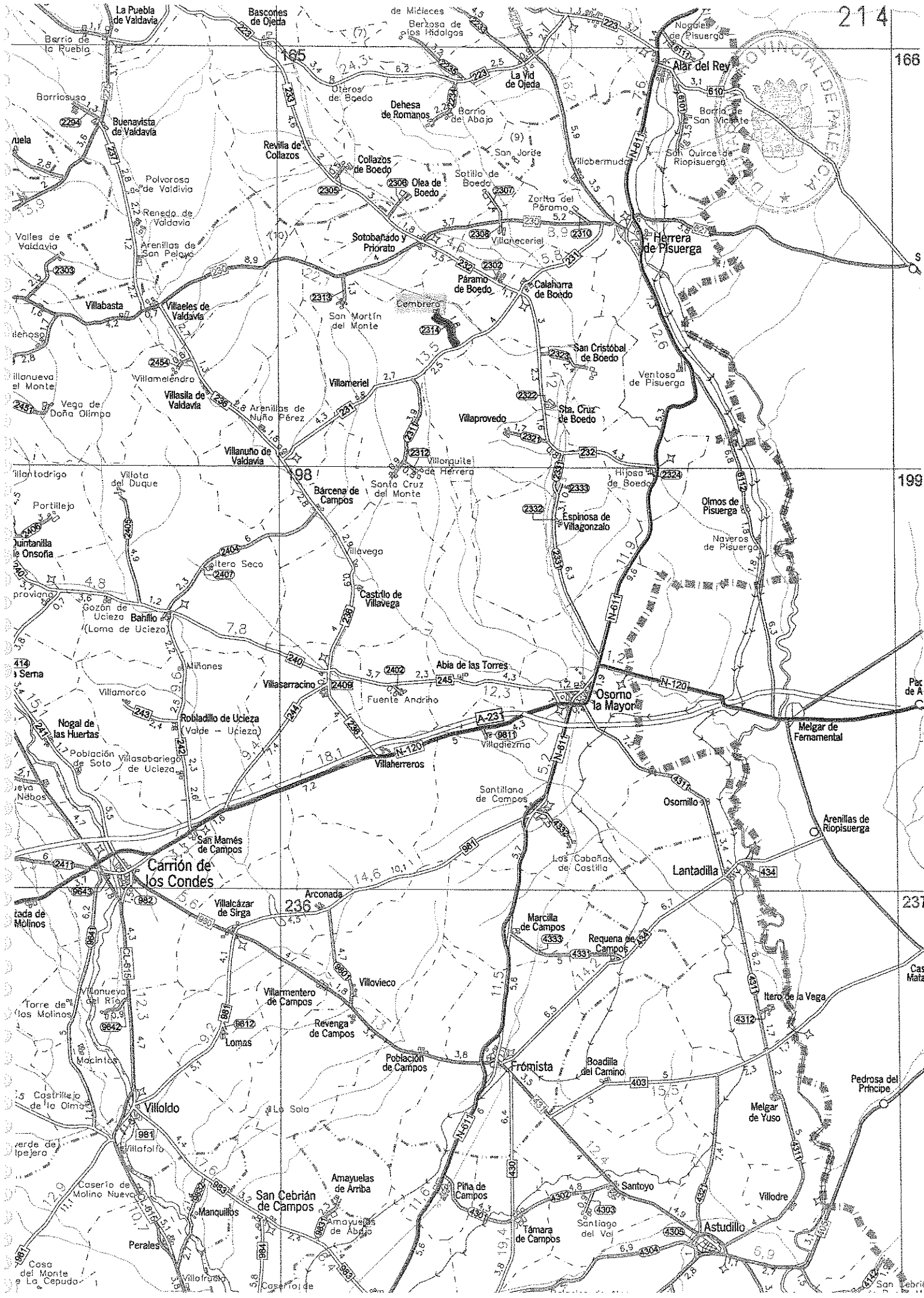
Sello de la Corporación
rúbrica del Secretario

Inventario de bienes

EPÍGRAFE 1º, GRUPO 3º : CARRETERAS

Nº de orden 107º	Denominación: C.P DE CEMBRERO A LA P-231 PP - 2314	
Naturaleza:	Código contable: 201	Situación: TERMINO MUNICIPAL DE VILLAMERIEL
Límites: PK 0,000 EN EL CASCO URBANO DE CEMBRERO PK 1,751 EN EL P.K 9,076 DE LA P-231		
Longitud: 1 , 751 KM	Anchura: 4,00 - 5,00 M.	
Características, construcción y estado de conservación: PK 0,000 AL PK 1,751, EN MBC, EN ESTADO REGULAR CONSTRUCCION: AÑO 1981		
Naturaleza del dominio: USO PUBLICO	Título de propiedad:	
Signatura de la inscripción en el Registro de la propiedad:		
Tomo:	Libro:	Folio: Finca: Inscripción:
Derechos reales constituidos a su favor:		
Derechos Reales que gravan la finca:		
Derechos personales constituidos en relación con la finca:		

Fecha de construcción: AÑO - 1981
Costo de adquisición y de las inversiones efectuadas en su mejora (letra y número): C. CONSTRUCCIÓN: 192.610 € CIENTO NOVENTA Y DOS MIL SEISCIENTOS DIEZ EUROS
Valor en venta (letra y número):
Frutos y rentas que produce:
Documentación existente relativa al bien y signatura del lugar del Archivo en que obra:
Documentación adjunta: Plano descriptivo
Observaciones:
Variaciones producidas con posterioridad a la fecha de confección del inventario:



**DIPUTACIÓN PROVINCIAL
DE PALENCIA**



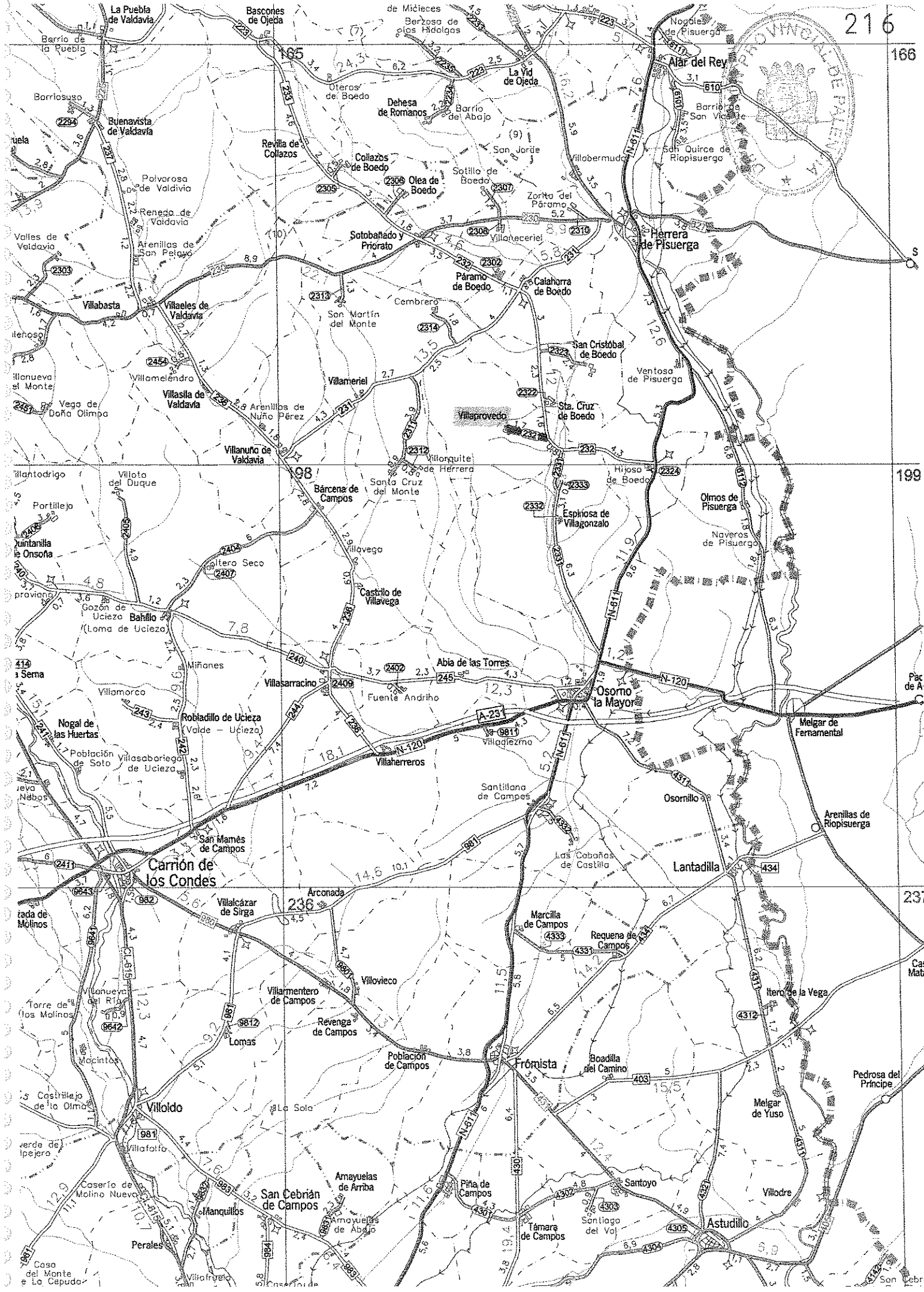
Sello de la Corporación
y rúbrica del Secretario

Inventario de bienes

EPÍGRAFE 1º, GRUPO 3º : CARRETERAS

Nº de orden 108º	Denominación: C.P DE VILLAPROVEDO A LA P-232 PP-2321	
Naturaleza:	Código contable: 201	Situación: TERMINO MUNICIPAL DE VILLAPROVEDO
Límites: PK 0,000 EN EL CASCO URBANO DE VILLAPROVEDO PK 1,731 EN EL PK 5,128 DE LA P-232		
Longitud: 1,731 KM	Anchura: 4,00 - 6,00 M.	
Características, construcción y estado de conservación: PK 0,000 AL PK 1,731, EN R.A EN ESTADO MALO CONSTRUCCION: AÑO 1928		
Naturaleza del dominio: USO PUBLICO	Título de propiedad:	
Signatura de la inscripción en el Registro de la propiedad:		
Tomo:	Libro:	Folio: Finca: Inscripción:
Derechos reales constituidos a su favor:		
Derechos Reales que gravan la finca:		
Derechos personales constituidos en relación con la finca:		

Fecha de construcción: AÑO - 1928
Costo de adquisición y de las inversiones efectuadas en su mejora (letra y número): C. CONSTRUCCIÓN: 190.410 € CIENTO NOVENTA MIL CUATROCIENTOS DIEZ EUROS
Valor en venta (letra y número):
Frutos y rentas que produce:
Documentación existente relativa al bien y signatura del lugar del Archivo en que obra:
Documentación adjunta: Plano descriptivo
Observaciones:
Variaciones producidas con posterioridad a la fecha de confección del inventario:

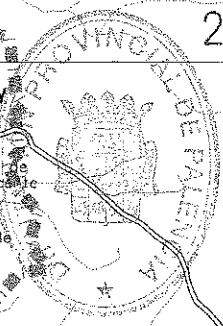


216

166


199

237



San Cebr

**DIPUTACIÓN PROVINCIAL
DE PALENCIA**



Sello de la Corporación
y rúbrica del Secretario

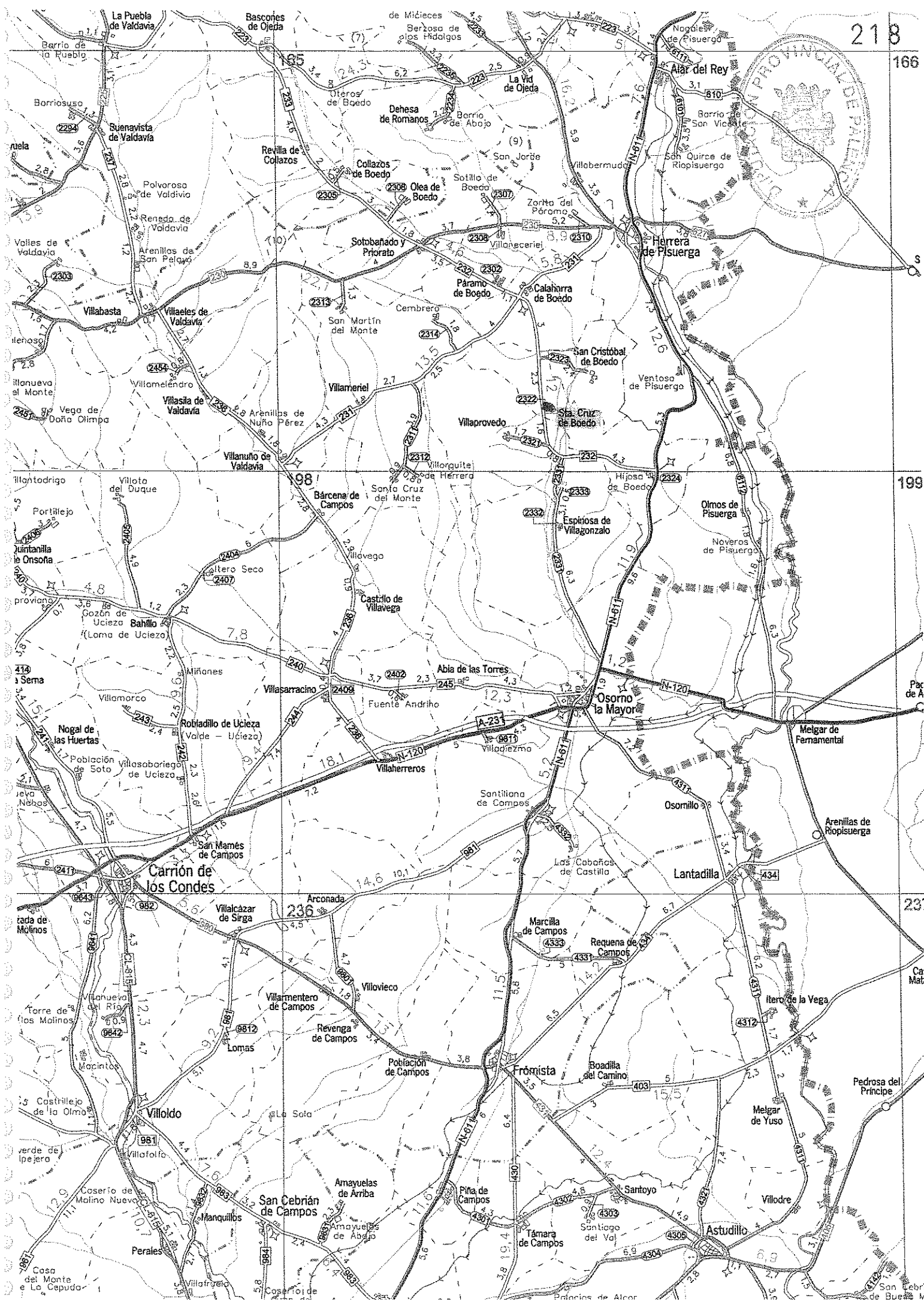

AM

Inventario de bienes


EPÍGRAFE 1º, GRUPO 3º : CARRETERAS

Nº de orden 109º	Denominación: C.P SANTA CRUZ DE BOEDO A LA P-232 PP-2322		
Naturaleza:	Código contable: 201	Situación: TERMINO MUNICIPAL DE SANTA CRUZ DE BOEDO	
Límites: PK. 0,000 EN EL CASCO URBANO DE SANTA CRUZ DE BOEDO PK 0,363 EN EL PK 6,712 DE LA P-232			
Longitud: 0,363 KM		Anchura: 4,00 – 5,00 M.	
Características, construcción y estado de conservación: PK 0,000 AL PK 0,363, EN R.A, EN ESTADO MALO CONSTRUCCIÓN: AÑO-1943			
Naturaleza del dominio: USO PUBLICO		Título de propiedad:	
Signatura de la inscripción en el Registro de la propiedad:			
Tomo:	Libro:	Folio:	Finca: Inscripción:
Derechos reales constituidos a su favor:			
Derechos Reales que gravan la finca:			
Derechos personales constituidos en relación con la finca:			

Fecha de construcción: AÑO - 1943
Costo de adquisición y de las inversiones efectuadas en su mejora (letra y número): C. CONSTRUCCIÓN: 39.930 € TREINTA Y NUEVE MIL NOVECIENTOS TREINTA EUROS
Valor en venta (letra y número):
Frutos y rentas que produce:
Documentación existente relativa al bien y signatura del lugar del Archivo en que obra:
Documentación adjunta: Plano descriptivo
Observaciones:
Variaciones producidas con posterioridad a la fecha de confección del inventario:



**DIPUTACIÓN PROVINCIAL
DE PALENCIA**



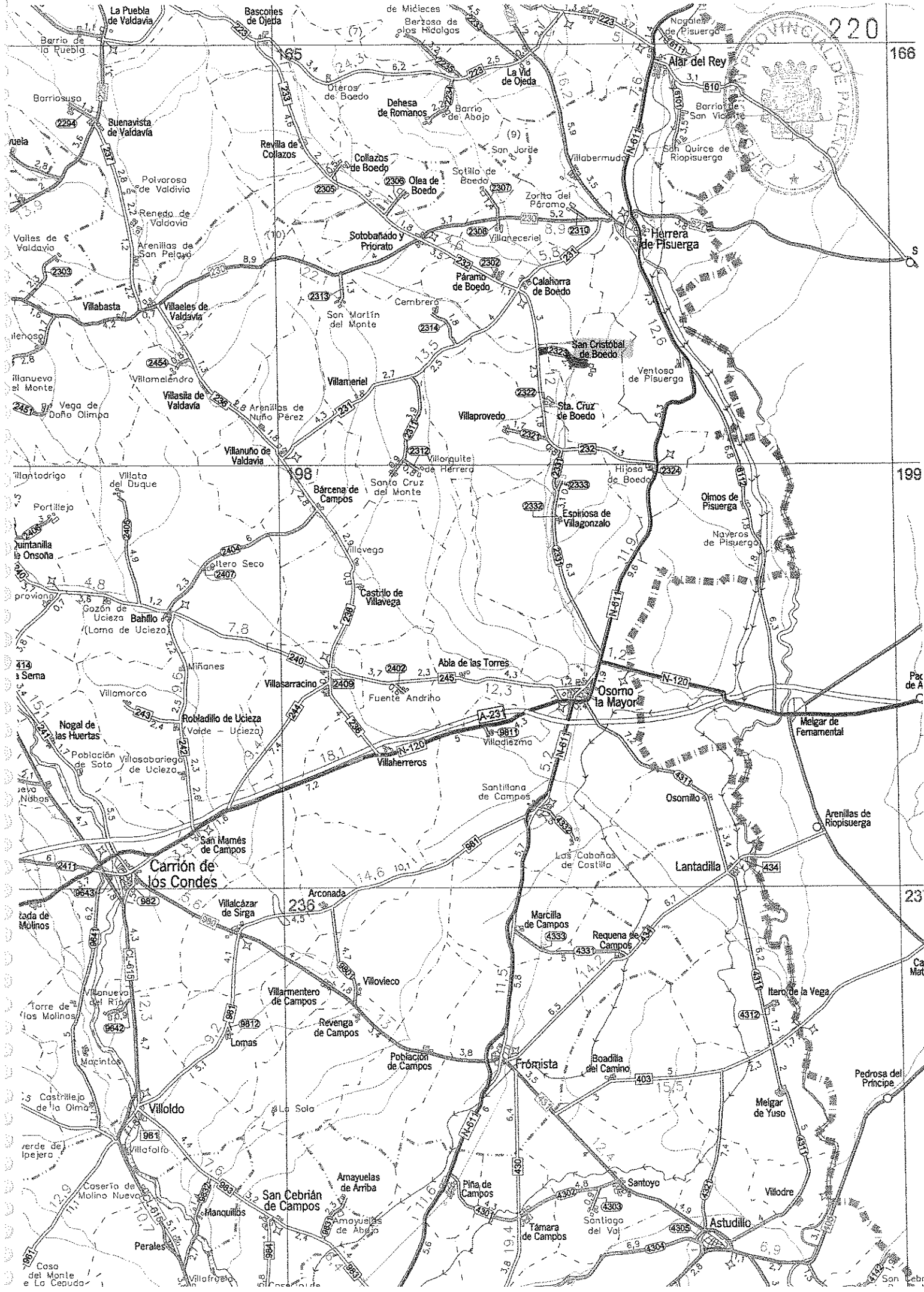
Sello de la Corporación
y rúbrica del Secretario

Inventario de bienes

EPÍGRAFE 1º, GRUPO 3º : CARRETERAS

Nº de orden 110º	Denominación: C.P DE SAN CRISTOBAL DE BOEDO A LA P-232 PP- 2323	
Naturaleza:	Código contable: 201	Situación: TERMINOS MUNICIPALES DE SAN CRISTOBAL Y SANTA CRUZ DE BOEDO
Límites: PK 0,000 EN EL CASCO URBANO DE SAN CRISTOBAL DE BOEDO PK 2,466 EN EL P.K 9,037 DE LA P-232		
Longitud: 2 , 466 KM		Anchura: 4,00 – 5,00 M.
Características, construcción y estado de conservación: PK 0,000 AL PK 2,466, EN R.A EN ESTADO MALO CONSTRUCCION: AÑO - 1944		
Naturaleza del dominio: USO PUBLICO		Título de propiedad:
Signatura de la inscripción en el Registro de la propiedad:		
Tomo:	Libro:	Folio: Finca: Inscripción:
Derechos reales constituidos a su favor:		
Derechos Reales que gravan la finca:		
Derechos personales constituidos en relación con la finca:		

Fecha de construcción: AÑO - 1944
Costo de adquisición y de las inversiones efectuadas en su mejora (letra y número): C. CONSTRUCCIÓN: 271.260 € DOSCIENTOS SETENTA Y UN MIL DOSCIENTOS SESENTA EUROS
Valor en venta (letra y número):
Frutos y rentas que produce:
Documentación existente relativa al bien y signatura del lugar del Archivo en que obra:
Documentación adjunta: Plano descriptivo
Observaciones:
Variaciones producidas con posterioridad a la fecha de confección del inventario:



**DIPUTACIÓN PROVINCIAL
DE PALENCIA**



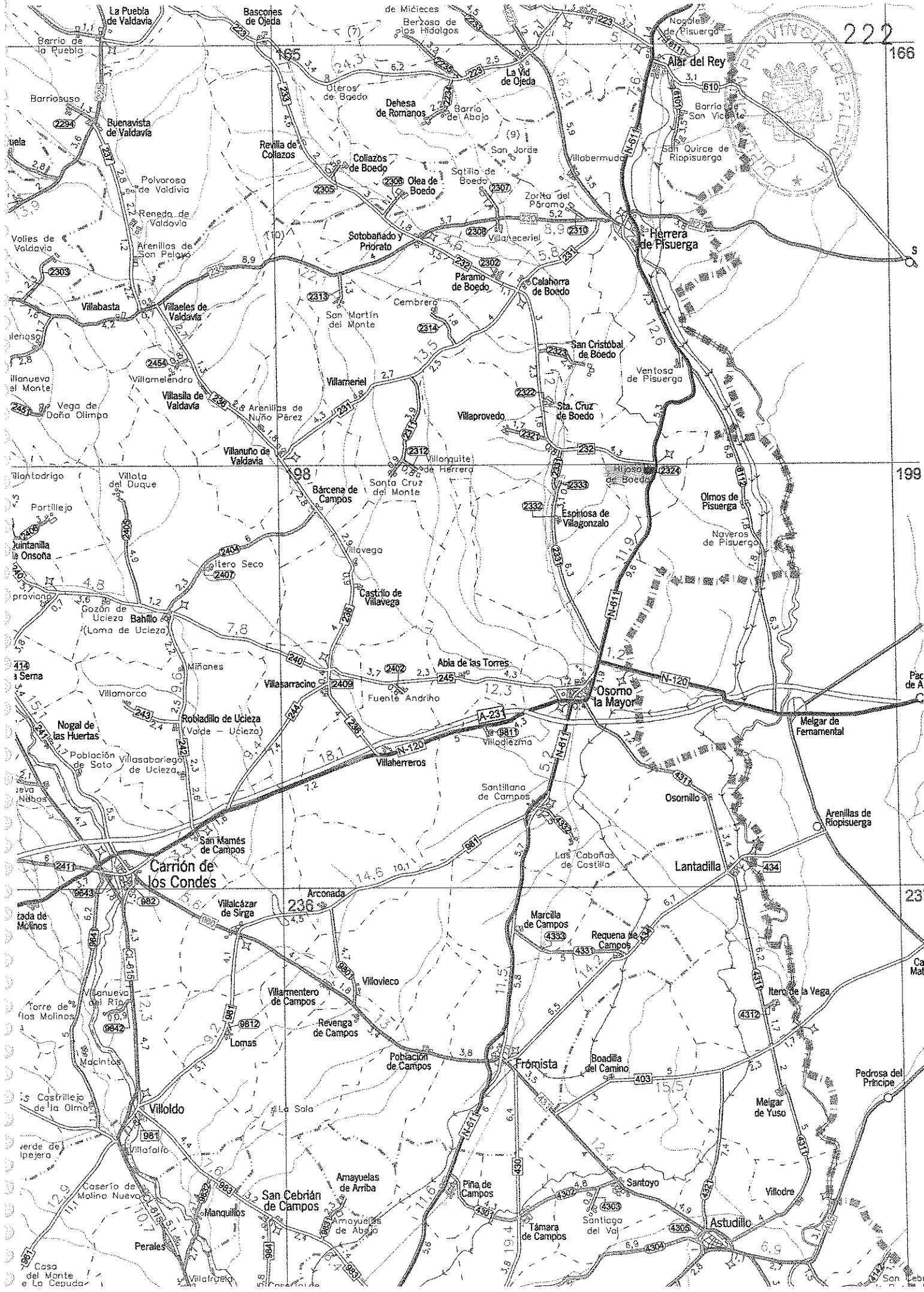
Sello de la Corporación
y rúbrica del Secretario

Inventario de bienes


EPÍGRAFE 1º, GRUPO 3º : CARRETERAS

Nº de orden 111º	Denominación: C.P DE HIJOSA DE BOEDO A LA CN-611 PP-2324	
Naturaleza:	Código contable: 201	Situación: TERMINO MUNICIPAL DE SANTA CRUZ DE BOEDO
Límites: PK 0,000 EN EL CASCO URBANO DE HIJOSA DE BOEDO PK 0,213 EN EL PK 68,987 DE LA CN-611 (ANTIGUO)		
Longitud: 0 , 213 KM		Anchura: 6,00 – 8,00 M
Características, construcción y estado de conservación: PK 0,000 AL PK 0,213, EN MBC, EN ESTADO BUENO CONSTRUCCION: AÑO – 1998		
Naturaleza del dominio: USO PUBLICO		Título de propiedad:
Signatura de la inscripción en el Registro de la propiedad:		
Tomo:	Libro:	Folio: Finca: Inscripción:
Derechos reales constituidos a su favor:		
Derechos Reales que gravan la finca:		
Derechos personales constituidos en relación con la finca:		

Fecha de construcción:
Costo de adquisición y de las inversiones efectuadas en su mejora (letra y número): C. CONSTRUCCIÓN: 44.730 € CUARENTA Y CUATRO MIL SETECIENTOS TREINTA EUROS
Valor en venta (letra y número):
Frutos y rentas que produce:
Documentación existente relativa al bien y signatura del lugar del Archivo en que obra:
Documentación adjunta: Plano descriptivo
Observaciones:
Variaciones producidas con posterioridad a la fecha de confección del inventario:



**DIPUTACIÓN PROVINCIAL
DE PALENCIA**



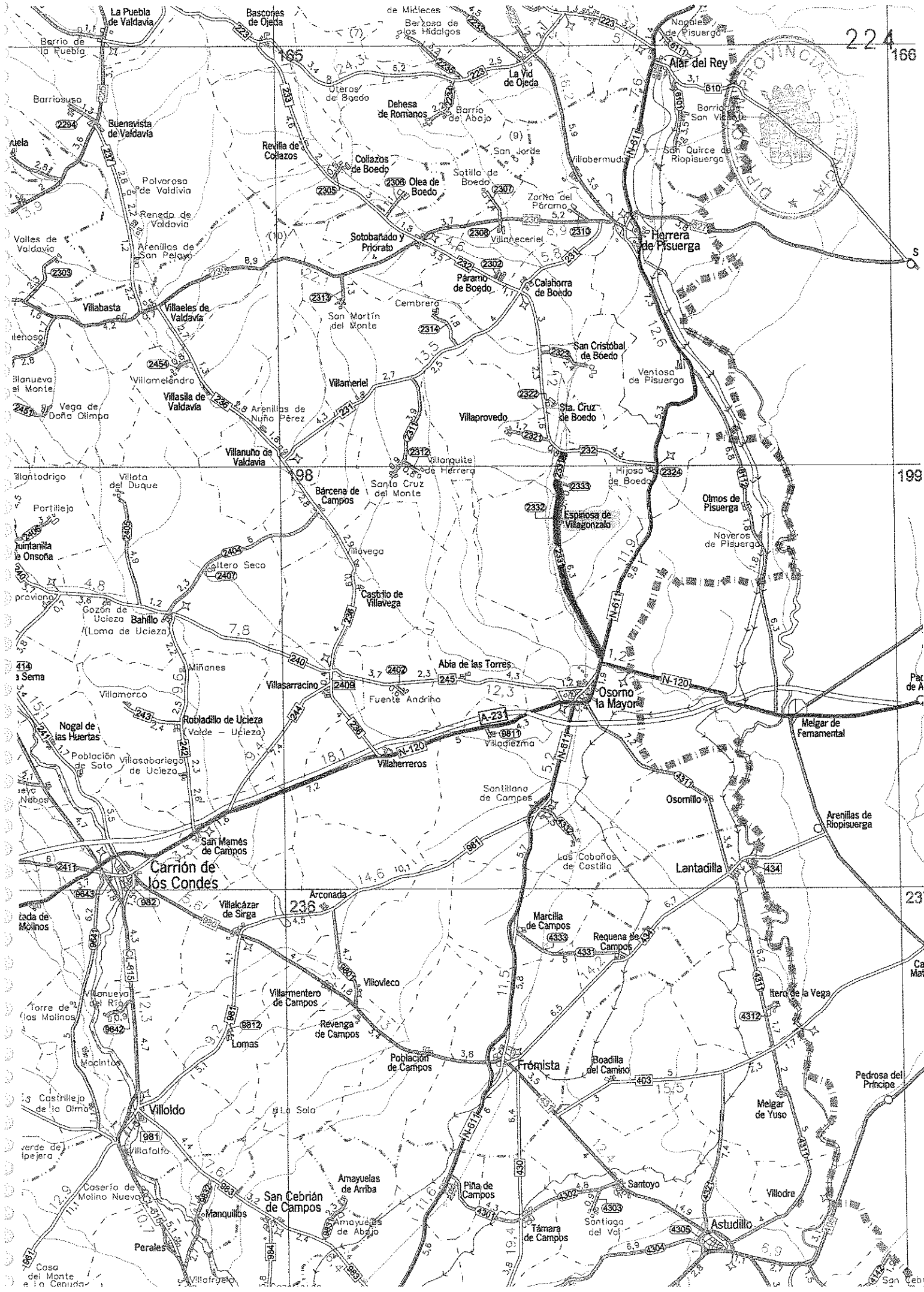
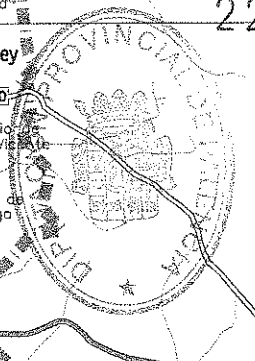
Sello de la Corporación
y rúbrica del Secretario

Inventario de bienes


EPÍGRAFE 1º, GRUPO 3º : CARRETERAS

Nº de orden 112º	Denominación: C.P DE LA CN-611, POR ESPINOSA DE VILLAGONZALO A LA P-232 PP-2331	
Naturaleza:	Código contable: 201	Situación: TERMINOS MUNICIPALES DE OSORNO Y ESPINOSA DE VILLAGONZALO.
Límites: PK 0,000 EN EL PK 60,010 DE LA CN-611 (ANTIGUO) PK 9,860 EN EL PK 4,281 DE LA P-232		
Longitud: 9 , 860 km		Anchura: 6,00 – 8,00 m PK 0,000 AL PK 7,975 4,50-6,50 PK 7,975 AL PK 8,500 5,00-6,00 PK 8,500 AL PK 9,860
Características, construcción y estado de conservación: PK 0,000 AL PK 7,975, EN MBC, EN ESTADO BUENO PK 7,975 AL PK 9,778, EN R.A, EN ESTADO REGULAR. PK 9,778 AL PK 9,860 EN MBC EN ESTADO REGULAR CONSTRUCCIÓN: AÑO – 1945, ENSANCHE: AÑOS -1994 – 2003		
Naturaleza del dominio: USO PUBLICO		Título de propiedad:
Signatura de la inscripción en el Registro de la propiedad:		
Tomo:	Libro:	Folio: Finca: Inscripción:
Derechos reales constituidos a su favor:		
Derechos Reales que gravan la finca:		
Derechos personales constituidos en relación con la finca:		

Fecha de construcción: AÑO - 1945
Costo de adquisición y de las inversiones efectuadas en su mejora (letra y número): C. CONSTRUCCIÓN: 1.976.350 € INVERSION MEJORAS: 242.000 €
Valor en venta (letra y número):
Frutos y rentas que produce:
Documentación existente relativa al bien y signatura del lugar del Archivo en que obra:
Documentación adjunta: Plano descriptivo
Observaciones:
Variaciones producidas con posterioridad a la fecha de confección del inventario:



**DIPUTACIÓN PROVINCIAL
DE PALENCIA**



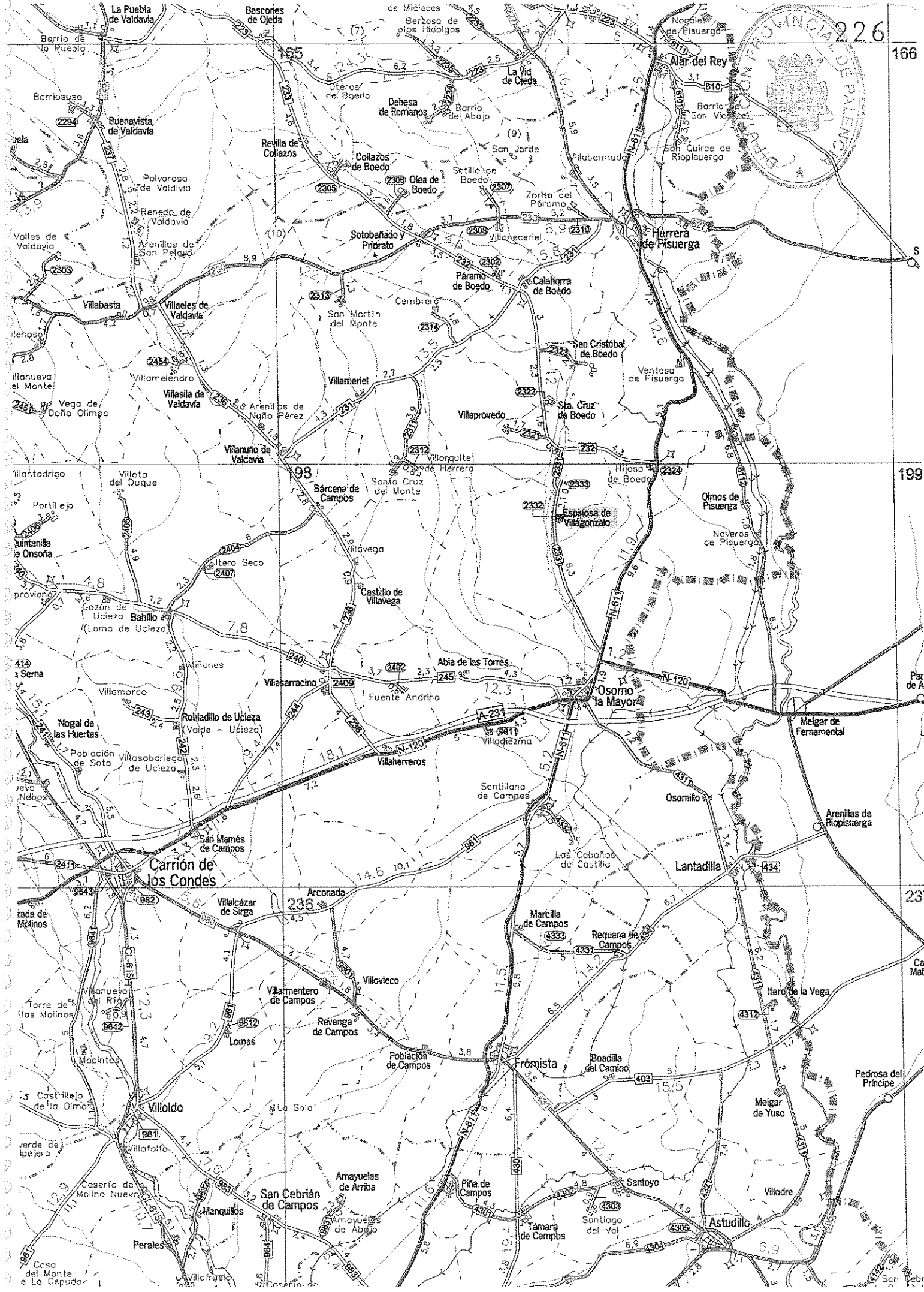

Sello de la Corporación
rúbrica del Secretario

Inventario de bienes

EPÍGRAFE 1º, GRUPO 3º : CARRETERAS

Nº de orden 113º	Denominación: C.P DE ESPINOSA DE VILLAGONZALO A LA PP-2331 PP-2332	
Naturaleza:	Código contable: 201	Situación: TERMINO MUNICIPAL DE ESPINOSA DE VILLAGONZALO
Límites: PK 0,000 EN EL CASCO URBANO DE ESPINOSA DE VILLAGONZALO PK 0,135 EN EL CASCO URBANO DE ESPINOSA DE VILLAGONZALO (PP-2331)		
Longitud: 0,135 KM		Anchura: 6,00 - 8,00 m. PK 0,000 AL 0,095 5,00 - 5,00 M. PK 0,095 AL 0,135
Características, construcción y estado de conservación: PK 0,000 AL 0,135, EN HORMIGON, EN ESTADO BUENO		
Naturaleza del dominio: USO PUBLICO		Título de propiedad:
Signatura de la inscripción en el Registro de la propiedad:		
Tomo:	Libro:	Folio: Finca: Inscripción:
Derechos reales constituidos a su favor:		
Derechos Reales que gravan la finca:		
Derechos personales constituidos en relación con la finca:		

Fecha de construcción:
Costo de adquisición y de las inversiones efectuadas en su mejora (letra y número): C. CONSTRUCCIÓN: 28.350 € VEINTIOCHO MIL TRESCIENTOS CINCUENTA EUROS
Valor en venta (letra y número):
Frutos y rentas que produce:
Documentación existente relativa al bien y signatura del lugar del Archivo en que obra:
Documentación adjunta: Plano descriptivo
Observaciones:
Variaciones producidas con posterioridad a la fecha de confección del inventario:



166

199

23

San Cebr

**DIPUTACIÓN PROVINCIAL
DE PALENCIA**



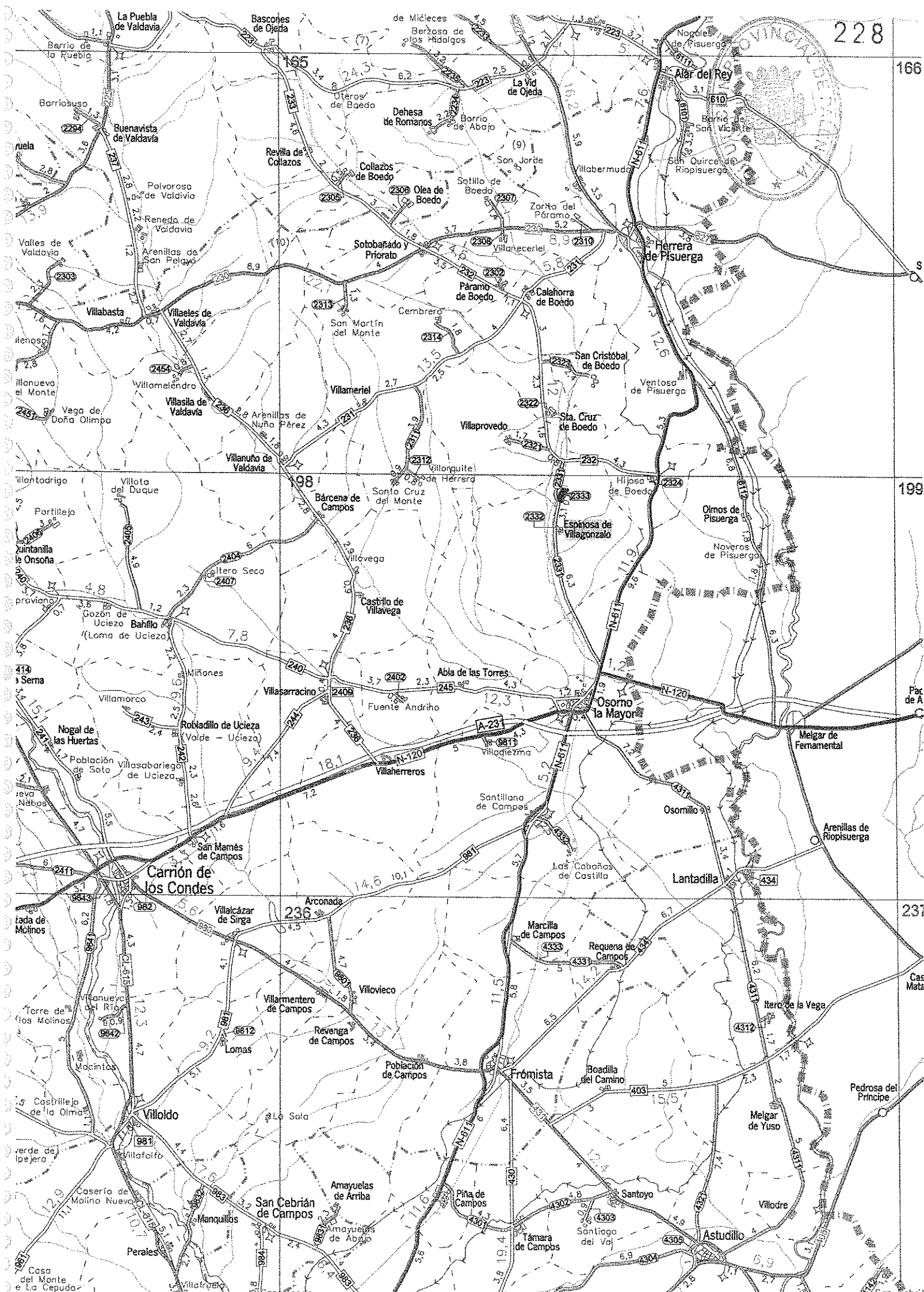
Sello de la Corporación
y rúbrica del Secretario

Inventario de bienes


EPÍGRAFE 1º, GRUPO 3º : CARRETERAS

Nº de orden 114º	Denominación: C.P DE ESTACION DE F.C DE ESPINOSA DE VILLAGONZALO A LA PP- 2331 PP-2333	
Naturaleza:	Código contable: 201	Situación: TERMINO MUNICIPAL DE ESPINOSA DE VILLAGONZALO.
Límites: PK 0,000 EN LA ESTACION DE F.C DE ESPINOSA DE VILLAGONZALO PK 0,520 EN EL PK 7,975 DE LA PP-2331		
Longitud: 0 , 520 KM		Anchura: 3,50 – 4,50 M.
Características, construcción y estado de conservación: PK 0,000 AL PK 0,520, EN R.A EN ESTADO MALO CONSTRUCCIÓN: AÑO - 1945		
Naturaleza del dominio: USO PUBLICO		Título de propiedad:
Signatura de la inscripción en el Registro de la propiedad:		
Tomo:	Libro:	Folio:
Finca:		Inscripción:
Derechos reales constituidos a su favor:		
Derechos Reales que gravan la finca:		
Derechos personales constituidos en relación con la finca:		

Fecha de construcción: AÑO - 1945
Costo de adquisición y de las inversiones efectuadas en su mejora (letra y número): C. CONSTRUCCIÓN: 57.200 € CINCUENTA Y SIETE MIL DOSCIENTOS EUROS
Valor en venta (letra y número):
Frutos y rentas que produce:
Documentación existente relativa al bien y signatura del lugar del Archivo en que obra:
Documentación adjunta: Plano descriptivo
Observaciones:
Variaciones producidas con posterioridad a la fecha de confección del inventario:



**DIPUTACIÓN PROVINCIAL
DE PALENCIA**



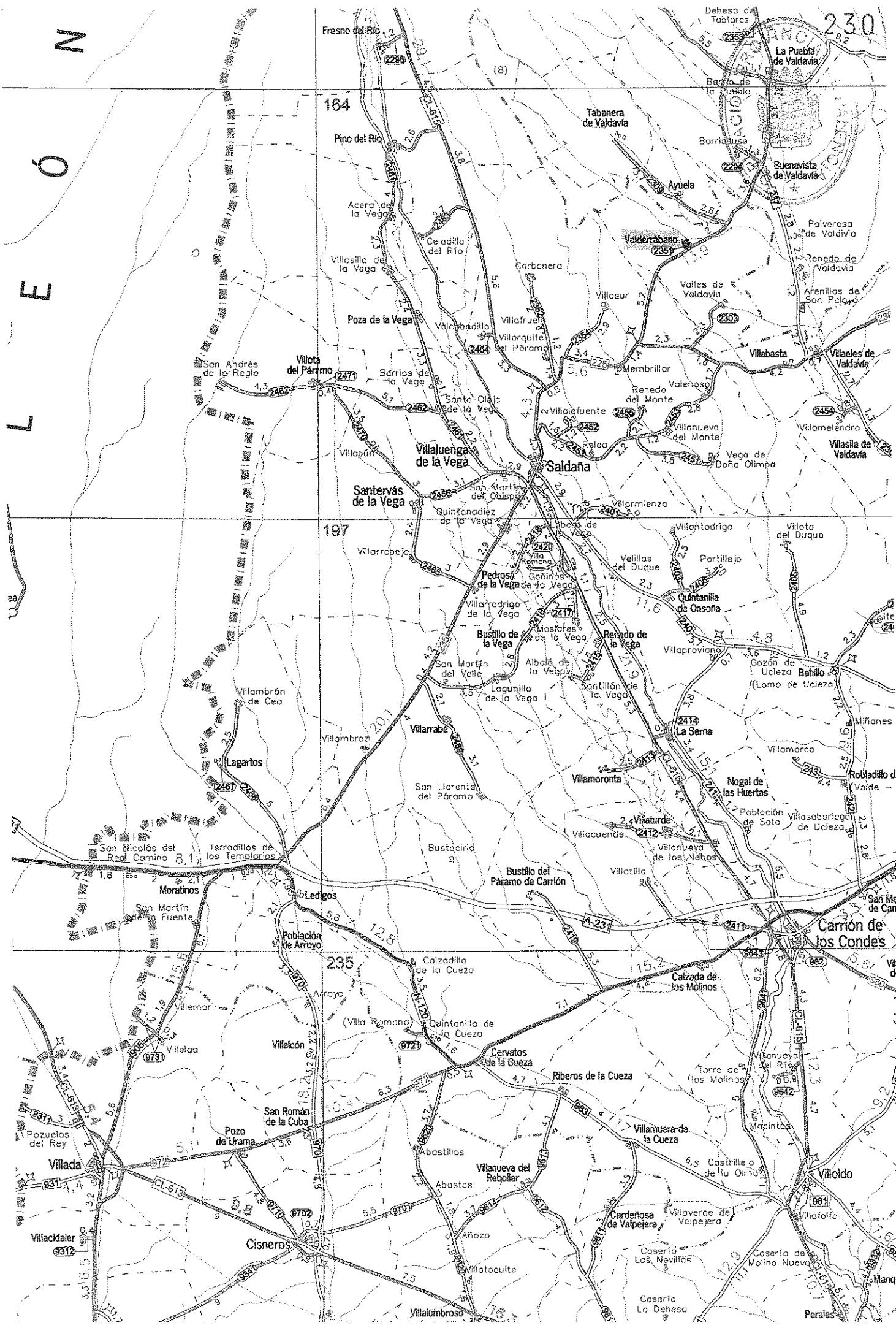
Sello de la Corporación
y rúbrica del Secretario

Inventario de bienes


EPÍGRAFE 1º, GRUPO 3º: CARRETERAS

Nº de orden 115º	Denominación: C.P DE VALDERRABANO A LA P-225 PP-2351		
Naturaleza:	Código contable: 201	Situación: TERMINO MUNICIPAL DE V ALDERRABANO	
Límites: PK 0,000 EN EL CASCO URBANO DE VALDERRABANO PK 0,329 EN EL PK 34,820 DE LA P-225 (antiguo)			
Longitud: 0 , 329 km.		Anchura: 6,00 – 8,00 m.	
Características, construcción y estado de conservación: Pk 0,000 AL PK 0,329, EN M.B.C, EN ESTADO BUENO CONSTRUCCION: AÑO-1960			
Naturaleza del dominio: USO PUBLICO		Título de propiedad:	
Signatura de la inscripción en el Registro de la propiedad:			
Tomo:	Libro:	Folio:	Finca: Inscripción:
Derechos reales constituidos a su favor:			
Derechos Reales que gravan la finca:			
Derechos personales constituidos en relación con la finca:			

Fecha de construcción: AÑO - 1960
Costo de adquisición y de las inversiones efectuadas en su mejora (letra y número): C. CONSTRUCCIÓN: 69.090 € SESENTA Y NUEVE MIL NOVENTA EUROS.
Valor en venta (letra y número):
Frutos y rentas que produce:
Documentación existente relativa al bien y signatura del lugar del Archivo en que obra:
Documentación adjunta: Plano descriptivo
Observaciones:
Variaciones producidas con posterioridad a la fecha de confección del inventario:



**DIPUTACIÓN PROVINCIAL
DE PALENCIA**



Sello de la Corporación
y rúbrica del Secretario

Inventario de bienes

EPÍGRAFE 1º, GRUPO 3º : CARRETERAS

Nº de orden 116º	Denominación: C.P DE CARBONERA A LA P-225 PP-2352	
Naturaleza:	Código contable: 201	Situación: TERMINO MUNICIPAL DE SALDAÑA
Límites: PK 0,000 EN EL CASCO URBANO DE CARBONERA PK 4,533 EN EL PK 44,832 DE LA P-225 (ANTIGUO)		
Longitud: 4 , 533	Anchura: 4,00 – 5,00 M.	
Características, construcción y estado de conservación: PK 0,000 AL 4,533, EN R.A, EN ESTADO REGULAR CONSTRUCCIÓN: AÑO - 1960		
Naturaleza del dominio: USO PUBLICO		Título de propiedad:
Signatura de la inscripción en el Registro de la propiedad:		
Tomo:	Libro:	Folio: Finca: Inscripción:
Derechos reales constituidos a su favor:		
Derechos Reales que gravan la finca:		
Derechos personales constituidos en relación con la finca:		

Fecha de construcción: AÑO - 1960
Costo de adquisición y de las inversiones efectuadas en su mejora (letra y número): C. CONSTRUCCIÓN: 498.630 € CUATROCIENTOS NOVENTA Y OCHO MIL SEISCIENTOS TREINTA EUROS
Valor en venta (letra y número):
Frutos y rentas que produce:
Documentación existente relativa al bien y signatura del lugar del Archivo en que obra:
Documentación adjunta: Plano descriptivo
Observaciones:
Variaciones producidas con posterioridad a la fecha de confección del inventario:



LEÓN

232

164

197

235

235

238

232

235

238

232

235

238

232

235

238

232


235

238

232

235

**DIPUTACIÓN PROVINCIAL
DE PALENCIA**



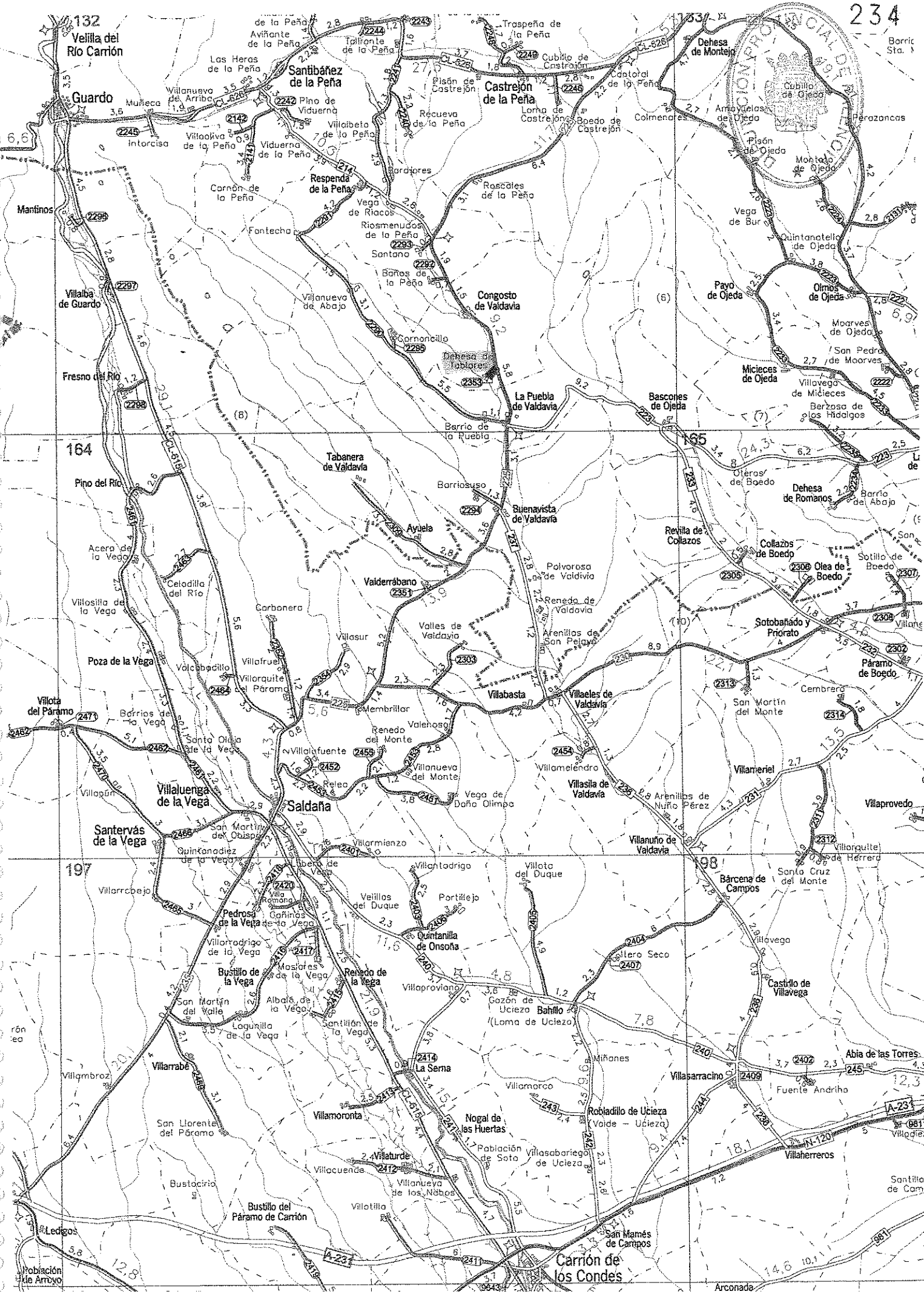
Sello de la Corporación
y rúbrica del Secretario

Inventario de bienes


EPÍGRAFE 1º, GRUPO 3º : CARRETERAS

Nº de orden 117º	Denominación: C.P DE DEHESA DE TABLARES A LA P-225 PP-2353	
Naturaleza:	Código contable: 201	Situación: TERMINO MUNICIPAL DE CONGOSTO DE VALDAVIA
Límites: PK 0,000 EN LA FINCA DEHESA DE TABLARES PK 0,310 EN EL PK 23,460 DE LA P-225 (ANTIGUO)		
Longitud: 0 , 310 Km.		Anchura: 4,00 – 5,00 m.
Características, construcción y estado de conservación: Pk 0,000 al 0,310, EN R.A, EN ESTADO MALO CONSTRUCCIÓN: AÑO -1980 (CARRETERA Y PUENTE)		
Naturaleza del dominio: USO PUBLICO		Título de propiedad:
Signatura de la inscripción en el Registro de la propiedad:		
Tomo:	Libro:	Folio: Finca: Inscripción:
Derechos reales constituidos a su favor:		
Derechos Reales que gravan la finca:		
Derechos personales constituidos en relación con la finca:		

Fecha de construcción: AÑO - 1980
Costo de adquisición y de las inversiones efectuadas en su mejora (letra y número): C. CONSTRUCCIÓN: 34.100 € TREITNA Y CUATRO MIL CIEN EUROS
Valor en venta (letra y número):
Frutos y rentas que produce:
Documentación existente relativa al bien y signatura del lugar del Archivo en que obra:
Documentación adjunta: Plano descriptivo
Observaciones:
Variaciones producidas con posterioridad a la fecha de confección del inventario:



**DIPUTACIÓN PROVINCIAL
DE PALENCIA**



Sello de la Corporación
y rúbrica del Secretario

[Rúbrica]

Inventario de bienes

EPÍGRAFE 1º, GRUPO 3º : CARRETERAS

Nº de orden 118º	Denominación: C.P DE VILLASUR A LA P-225 PP-2354	
Naturaleza:	Código contable: 201	Situación: TERMINO MUNICIPAL DE SALDAÑA
Límites PK 0,000 EN EL CASCO URBANO DE VILLASUR PK 2,861 EN EL PK 43,610 DE LA P-225 (ANTIGUO)		
Longitud: 2 , 861	Anchura: 4,00 – 6,00 M.	
Características, construcción y estado de conservación: PK 0,000 AL 2,861, EN R.A, EN ESTADO BUENO CONSTRUCCIÓN: AÑO - 1983		
Naturaleza del dominio: USO PUBLICO	Título de propiedad:	
Signatura de la inscripción en el Registro de la propiedad:		
Tomo:	Libro:	Folio: Finca: Inscripción:
Derechos reales constituidos a su favor:		
Derechos Reales que gravan la finca:		
Derechos personales constituidos en relación con la finca:		

Fecha de construcción: AÑO -1983
Costo de adquisición y de las inversiones efectuadas en su mejora (letra y número): C. CONSTRUCCIÓN: 314.710 € TRESCIENTOS CATORCE MIL SETECIENTOS DIEZ €UROS
Valor en venta (letra y número):
Frutos y rentas que produce:
Documentación existente relativa al bien y signatura del lugar del Archivo en que obra:
Documentación adjunta: Plano descriptivo
Observaciones:
Variaciones producidas con posterioridad a la fecha de confección del inventario:



VALLE DE UCEZA

236

Fresno del Río

164

Pino del Río

Pozo de la Vega

Villota del Páramo

197

Lagartos

Moratinos

235

Villalcón

Cisneros

(B)

Tabanera de Valdavia

Ayuela

Valderrábano

Carbonera

Saldaña

Villarrodrigo de la Vega

Bustillo de la Vega

Villarrabe

Bustillo del Páramo de Carrion

Cervatos de la Cueva

Riberos de la Cueva

Villanueva del Rebollos

Dehesa de Tablares

Municipio de Palencia

La Puebla de Valdavia

Buenavista de Valdavia

Polvorosa de Valdavia

Villabasta

Portillejo

Bahillo de Ucieza

Nogal de las Huertas

Carrion de los Condes

Villalobos

Villalobos

Manqu

N

Ó

E

L

V

U

C


E

Z

A

D

**DIPUTACIÓN PROVINCIAL
DE PALENCIA**



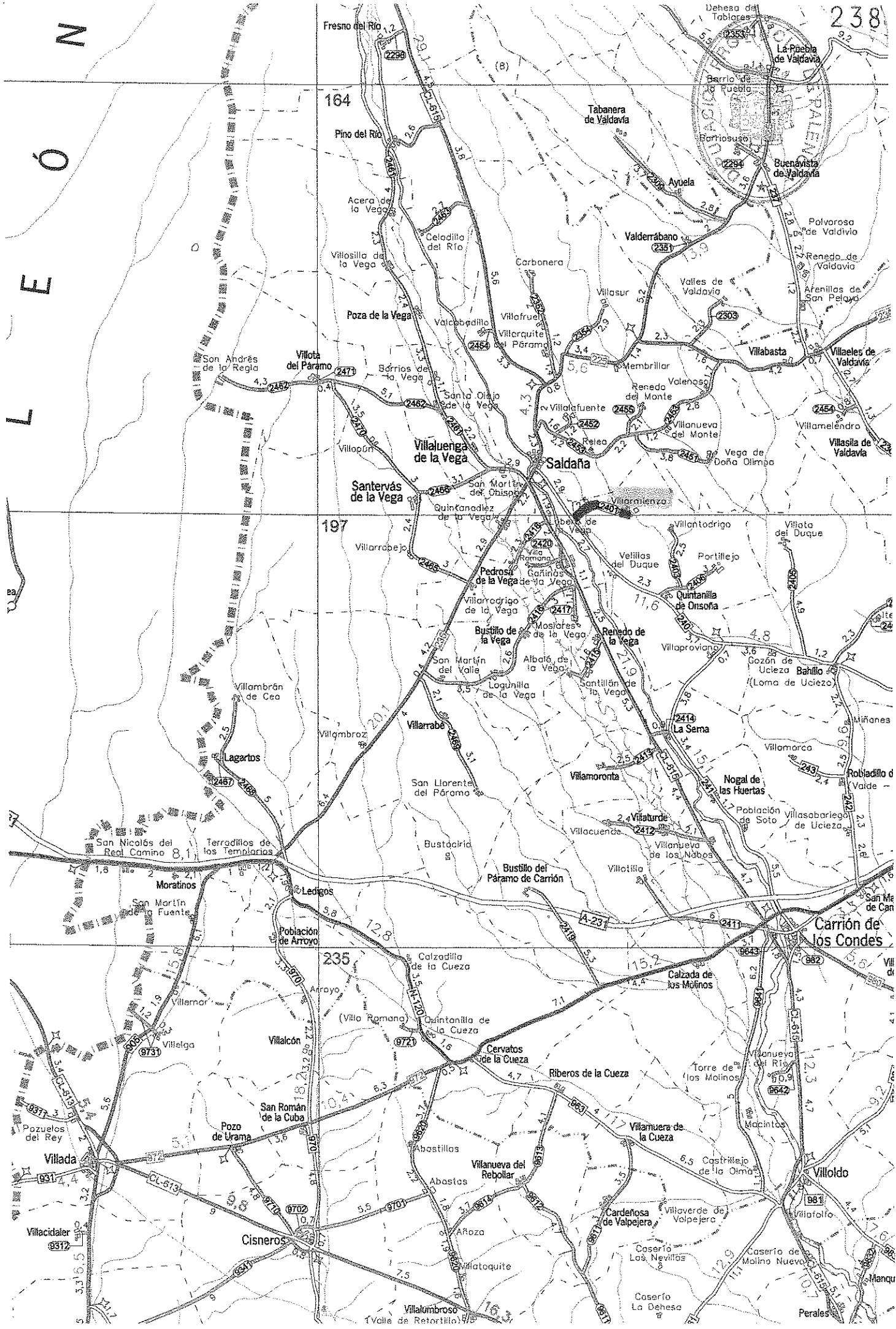
Sello de la Corporación
y rúbrica del Secretario

Inventario de bienes

EPÍGRAFE 1º, GRUPO 3º : CARRETERAS

Nº de orden 119º	Denominación: C.P DE VILLARMIENZO A LA P-240 PP-2401	
Naturaleza:	Código contable: 201	Situación: TERMINO MUNICIPAL DE QUINTANILLA DE ONSOÑA
Límites: PK 0,000 EN EL CASCO URBANO DE VILLARMIENZO PK 2,538 EN EL PK 32,808 DE LA P-240 (ANTIGUO)		
Longitud: 2 , 538 km		Anchura: 4,00 – 5,00 M.
Características, construcción y estado de conservación: PK 0,000 AL 2,538, EN R.A EN ESTADO REGULAR CONSTRUCCIÓN: AÑO 1979		
Naturaleza del dominio: USO PUBLICO		Título de propiedad:
Signatura de la inscripción en el Registro de la propiedad:		
Tomo:	Libro:	Folio: Finca: Inscripción:
Derechos reales constituidos a su favor:		
Derechos Reales que gravan la finca:		
Derechos personales constituidos en relación con la finca:		

Fecha de construcción: AÑO - 1979
Costo de adquisición y de las inversiones efectuadas en su mejora (letra y número): C. CONSTRUCCIÓN: 279.180 € DOSCIENTOS SETENTA Y NUEVE MIL CIENTO OCHENTA EUROS
Valor en venta (letra y número):
Frutos y rentas que produce:
Documentación existente relativa al bien y signatura del lugar del Archivo en que obra:
Documentación adjunta: Plano descriptivo
Observaciones:
Variaciones producidas con posterioridad a la fecha de confección del inventario:



N

VALLE DE LILLO

238

Fresno del Río

164

Pino del Río

Acera de la Vega

Villasilla de la Vega

Poza de la Vega

Villota del Páramo

San Andrés de la Regia

Villalpón

Santervás de la Vega

197

Villarrobejo

Villarrabe

Villambrán de Cea

Lagartos

San Nicolás del Real Camino

Moratinos

San Martín Fuente

Terradillos de los Templarios

San Martín de la Vega

Población de Arroyo

235

Arroyo

Villalcón

San Román de la Cuba

Pozo de Urama

Villada

Villacidaler

Cisneros

Villalumbroso

Tabanera de Valdavia

Valderrábano

Carbonera

Villasur

Villafuente

Villorquite del Páramo

Villafuente

Relea

Saldaña

Villorquite

San Martín del Obispo

Quintanadiez de la Vega

Villarrodrigo de la Vega

Pedrosa de la Vega

Gañinos de la Vega

Villarrodrigo de la Vega

Bustillo de la Vega

Mosidores de la Vega

San Martín del Valle

Albatá de la Vega

Logunilla de la Vega

San Llorente del Páramo

Bustacría

Bustillo del Páramo de Carrión

Villamoronta

Villacueza

Villatilla

Villanueva de los Molinos

Calzadilla de la Cueva

Quintanilla de la Cueva

Cervatos de la Cueva

Riberos de la Cueva

Villanueva de la Cueva

Abostillos

Abastos

Villanueva del Rebollar

Añoza

Matuquite

Villalumbroso

(Valle de Retortillo)

Dehesa del Taboares

La Puebla de Valdavia

Barrio de la Puebla

Barriosuso

Buenavista de Valdavia

Ayuela

Polvorosa de Valdavia

Renega de Valdavia

Afenillos de San Pedro

Villabasta

Villaelos de Valdavia

Villameléndro

Villasía de Valdavia

Villanueva del Monte

Vega de Doña Olimpia

Villanueva del Monte

Valencia del Monte

Renega del Monte

Villanueva del Monte

Villanueva del Monte

Villanueva del Monte

Villanueva del Monte

Villanueva del Monte

Villanueva del Monte

Villanueva del Monte

Villanueva del Monte

Villanueva del Monte

Villanueva del Monte

Villanueva del Monte

Villanueva del Monte

Villanueva del Monte

Villanueva del Monte

Villanueva del Monte

Villanueva del Monte

Villanueva del Monte

Villanueva del Monte

Villanueva del Monte

Villanueva del Monte

Villanueva del Monte

Villanueva del Monte

Villanueva del Monte

Villanueva del Monte

Villanueva del Monte

Villanueva del Monte

Villanueva del Monte

Villanueva del Monte

Villanueva del Monte

Villanueva del Monte

Carrión de los Condes

San Me de Can

Robladillo de Valde

Villasobariego de Uciezo

Gozón de Uciezo

Bahillo de (Loma de Uciezo)

Miñanes

Villamarca

Nogal de las Huertas

Población de Soto

Villanueva de los Molinos


Villanueva de los Molinos

Villanueva de los Molinos

Villanueva de los Molinos

Villanueva de los Molinos

**DIPUTACIÓN PROVINCIAL
DE PALENCIA**



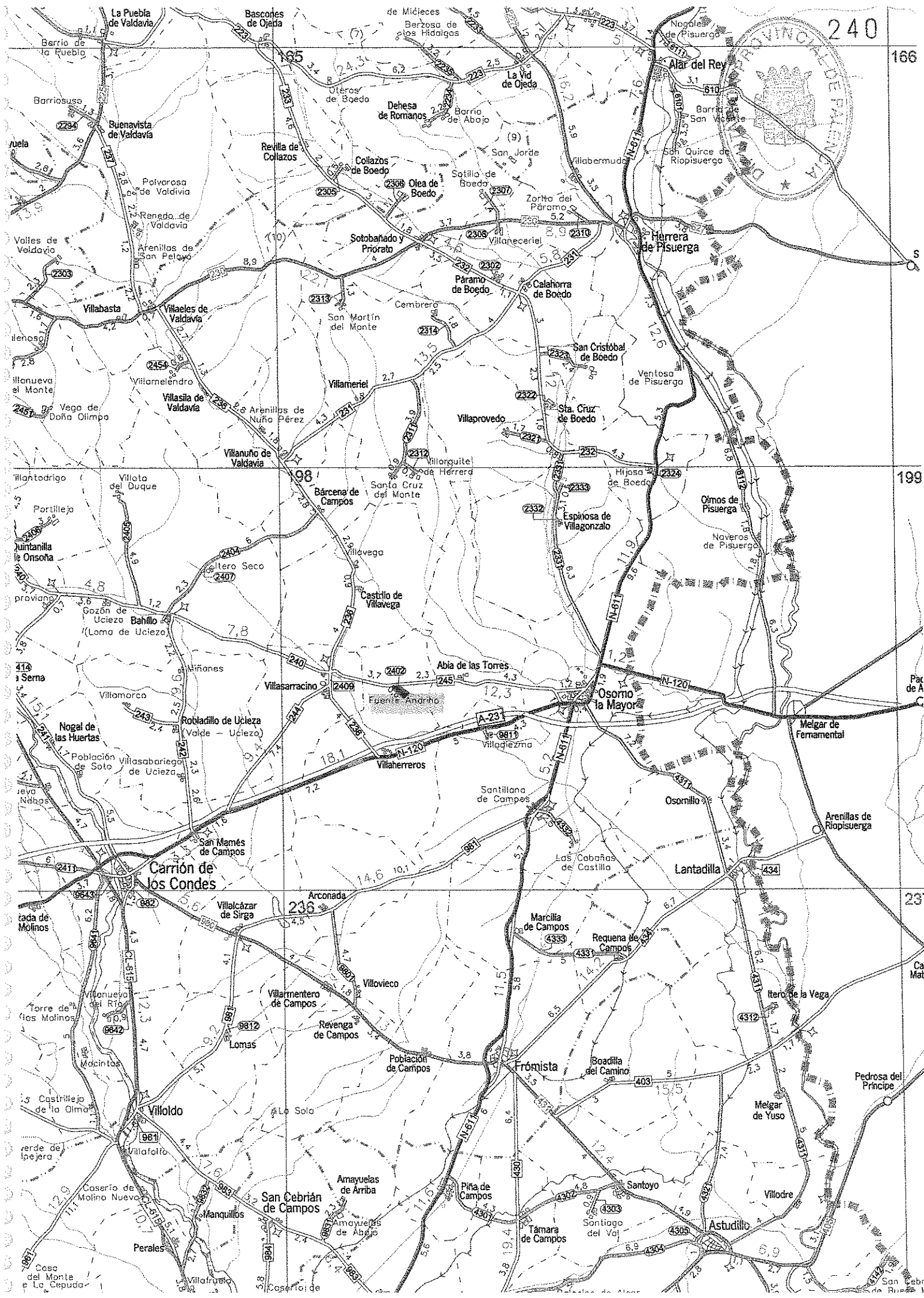

Sello de la Corporación
y rúbrica del Secretario

Inventario de bienes


EPÍGRAFE 1º, GRUPO 3º : CARRETERAS

Nº de orden 120º	Denominación: C.P DE FUENTE-ANDRINO A LA P-245 PP-2402	
Naturaleza:	Código contable: 201	Situación: TERMINO MUNICIPAL DE VILLAHERREROS
Límites: PK 0,000 EN EL CASCO URBANO DE FUENTE-ANDRINO PK 0,580 EN EL PK 7,845 DE LA P-245 (ANTIGUO)		
Longitud: 0 , 580 KM.		Anchura: 4,00 – 5,00 M.
Características, construcción y estado de conservación: PK 0,000 AL 0,580, EN R.A EN ESTADO REGULAR CONSTRUCCIÓN: AÑO-1920		
Naturaleza del dominio: USO PUBLICO		Título de propiedad:
Signatura de la inscripción en el Registro de la propiedad:		
Tomo:	Libro:	Folio: Finca: Inscripción:
Derechos reales constituidos a su favor:		
Derechos Reales que gravan la finca:		
Derechos personales constituidos en relación con la finca:		

Fecha de construcción: AÑO - 1920
Costo de adquisición y de las inversiones efectuadas en su mejora (letra y número): C. CONSTRUCCIÓN: 63.800 € SESENTA Y TRES MIL OCHOCIENTOS EUROS
Valor en venta (letra y número):
Frutos y rentas que produce:
Documentación existente relativa al bien y signatura del lugar del Archivo en que obra:
Documentación adjunta: Plano descriptivo
Observaciones:
Variaciones producidas con posterioridad a la fecha de confección del inventario:



**DIPUTACIÓN PROVINCIAL
DE PALENCIA**



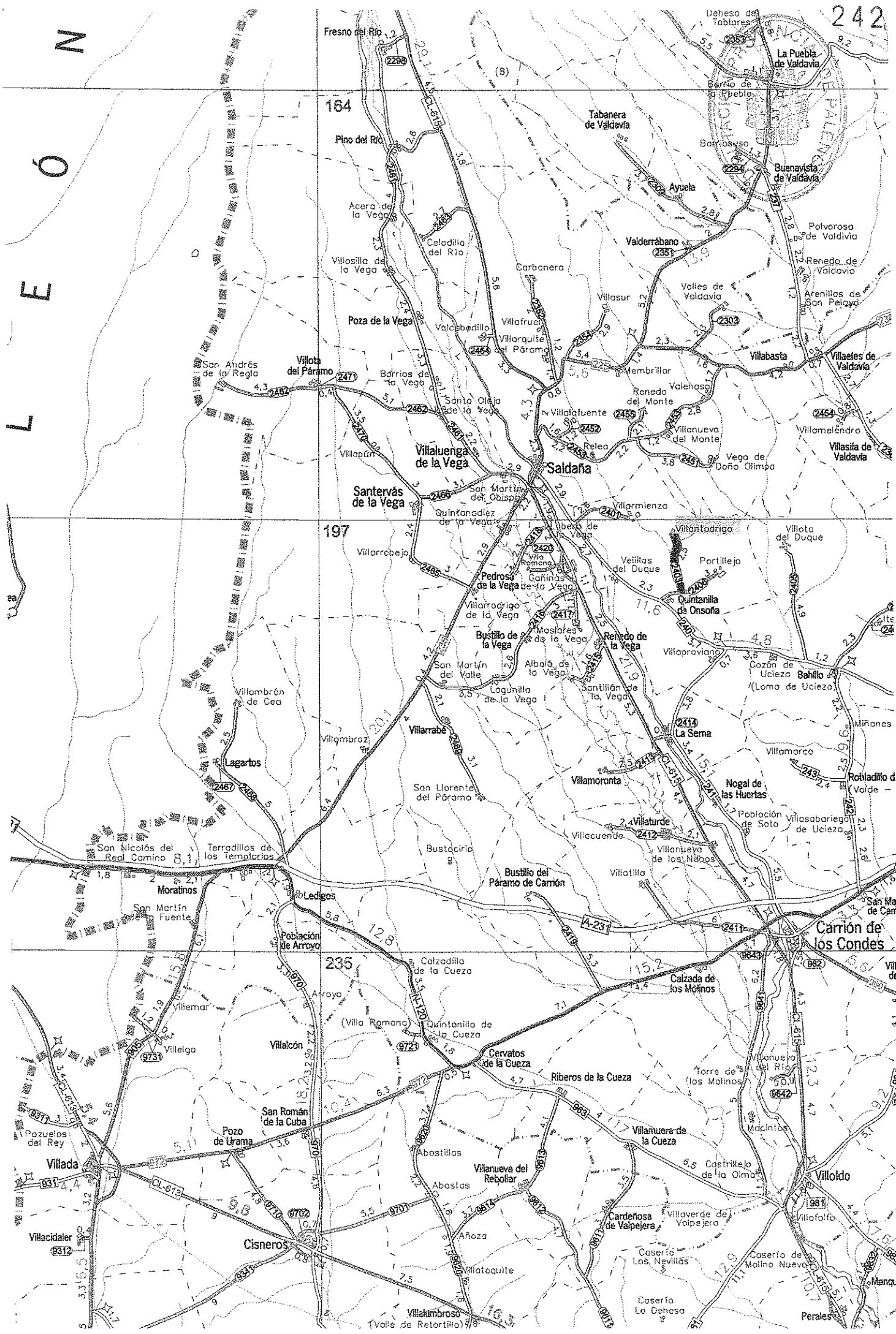
Sello de la Corporación
y rúbrica del Secretario

Inventario de bienes

EPÍGRAFE 1º, GRUPO 3º : CARRETERAS

Nº de orden 121º	Denominación: C.P DE VILLANTODRIGO A LA PP-2406 PP-2403		
Naturaleza:	Código contable: 201	Situación: TERMINO MUNICIPAL DE QUINTANILLA DE ONSOÑA	
Límites: PK 0,000 EN EL CASCO URBANO DE VILLANTODRIGO PK 2,500 EN EL PK 1,915 DE LA PP-2406			
Longitud: 2 ,500 KM		Anchura: 4,00 – 5,00 M.	
Características, construcción y estado de conservación: PK 0,000 AL 2,500, EN R.A EN ESTADO MALO CONSTRUCCIÓN: AÑO - 1981			
Naturaleza del dominio: USO PUBLICO		Título de propiedad:	
Signatura de la inscripción en el Registro de la propiedad:			
Tomo:	Libro:	Folio:	Finca: Inscripción:
Derechos reales constituidos a su favor:			
Derechos Reales que gravan la finca:			
Derechos personales constituidos en relación con la finca:			

Fecha de construcción: AÑO - 1981
Costo de adquisición y de las inversiones efectuadas en su mejora (letra y número): C. CONSTRUCCIÓN: 275.000 € DOSCIENTOS SETENTA Y CINCO MIL EUROS
Valor en venta (letra y número):
Frutos y rentas que produce:
Documentación existente relativa al bien y signatura del lugar del Archivo en que obra:
Documentación adjunta: Plano descriptivo
Observaciones:
Variaciones producidas con posterioridad a la fecha de confección del inventario:



N
O
L
E
V
A
L
L
E

242

164

197

235

Dehesa de Taboares
La Puebla de Valdivia
Barrio de la Puebla
Buenavista de Valdivia

Tabanera de Valdivia

Valderrábano (235)

Villalengua de la Vega

Saldaña

Santervás de la Vega

Pedrosa de la Vega

Bustillo de la Vega

La Serna (241)

Carrion de los Condes

San Román de la Cuba

Cervatos de la Cueva

Riberos de la Cueva

Villanueva de la Cueva

Cisneros


Cardenosa de Valpejera

Villoido

Villumbroso (Volde de Retortillo)

Perales

**DIPUTACIÓN PROVINCIAL
DE PALENCIA**



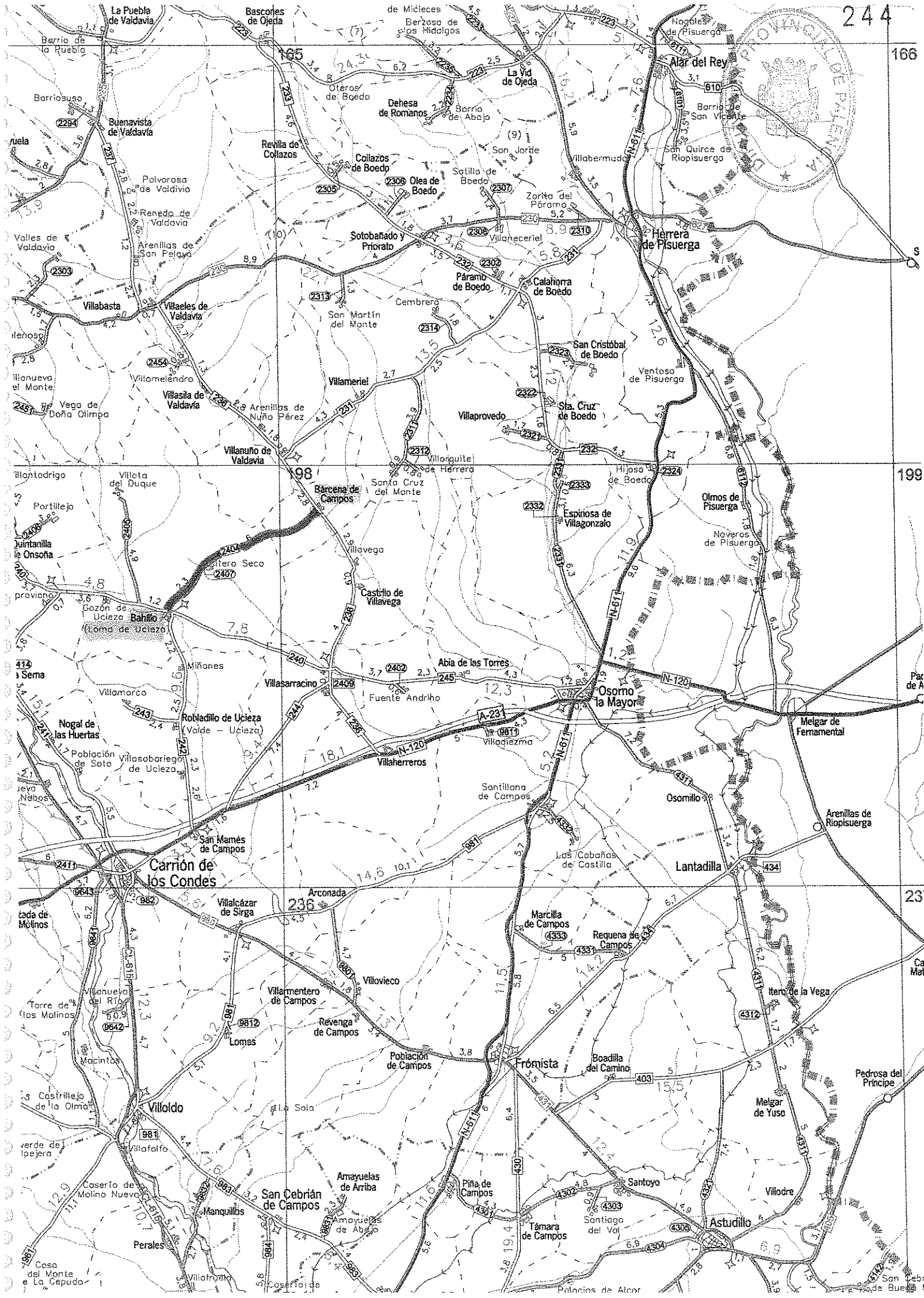
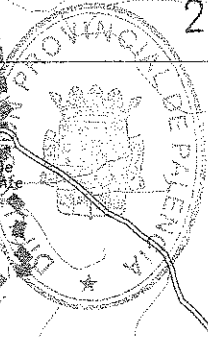
Sello de la Corporación
y rúbrica del Secretario

Inventario de bienes

EPÍGRAFE 1º, GRUPO 3º : CARRETERAS

Nº de orden 122º	Denominación: C.P DE BARCENA DE CAMPOS A BAHILLO PP-2404	
Naturaleza:	Código contable: 201	Situación: TERMINOS MUNICIPALES DE BARCENA Y LOMA DE UCIEZA
Límites: PK 0,000 EN EL CASCO URBANO DE BARCENA (P-236) PK 8,300 EN EL PK 19,305 DE LA P-240		
Longitud: 8 , 300	Anchura: 6,00 – 8,00 M.	
Características, construcción y estado de conservación: PK 0,000 AL 0,538 EN M.B.C, EN ESTADO BUENO PK 0,538 AL 8,300, EN R.A EN ESTADO REGULAR CONSTRUCCIÓN: AÑO 1953 ENSANCHE: AÑOS 1989 - 1992		
Naturaleza del dominio: USO PUBLICO		Título de propiedad:
Signatura de la inscripción en el Registro de la propiedad:		
Tomo:	Libro:	Folio: Finca: Inscripción:
Derechos reales constituidos a su favor:		
Derechos Reales que gravan la finca:		
Derechos personales constituidos en relación con la finca:		

Fecha de construcción: AÑO - 1953
Costo de adquisición y de las inversiones efectuadas en su mejora (letra y número): C. CONSTRUCCIÓN: 1.743.000 € UN MILLON SETECIENTOS CUARENTA Y TRES MIL EUROS INVERSIÓN MEJORAS: 42.071 € CUARENTA Y DOS MIL SETENTA Y UN EURO
Valor en venta (letra y número):
Frutos y rentas que produce:
Documentación existente relativa al bien y signatura del lugar del Archivo en que obra:
Documentación adjunta: Plano descriptivo
Observaciones:
Variaciones producidas con posterioridad a la fecha de confección del inventario:



**DIPUTACIÓN PROVINCIAL
DE PALENCIA**



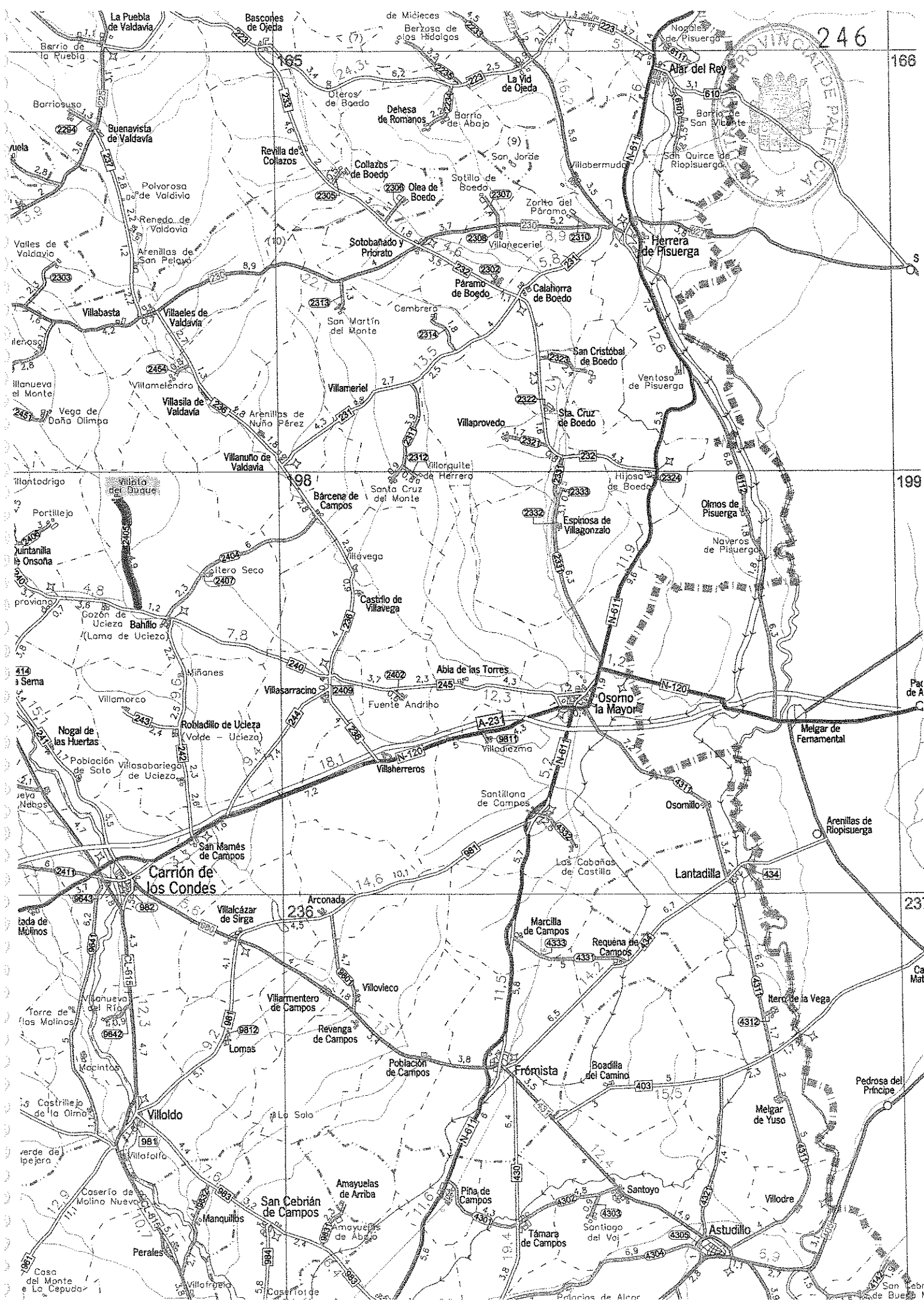
Sello de la Corporación
y rúbrica del Secretario

Inventario de bienes

EPÍGRAFE 1º, GRUPO 3º : CARRETERAS

Nº de orden 123º	Denominación: C.P DE VILLOTA DEL DUQUE A LA P-240 PP-2405	
Naturaleza:	Código contable: 201	Situación: TERMINO MUNICIPAL DE LOMA DE UCIEZA
Límites: PK 0,000 EN EL CASCO URBANO DE VILLOTA DEL DUQUE PK 4,940 EN EL PK 20,500 DE LA P-240		
Longitud: 4 , 940	Anchura: 4,00 – 6,00 M.	
Características, construcción y estado de conservación: PK 0,000 AL 4,940, EN R.A EN ESTADO BUENO CONSTRUCCION: AÑO- 1920		
Naturaleza del dominio:		Título de propiedad:
Signatura de la inscripción en el Registro de la propiedad:		
Tomo:	Libro:	Folio: Finca: Inscripción:
Derechos reales constituidos a su favor:		
Derechos Reales que gravan la finca:		
Derechos personales constituidos en relación con la finca:		

Fecha de construcción: AÑO - 1920
Costo de adquisición y de las inversiones efectuadas en su mejora (letra y número): C. CONSTRUCCIÓN: 543.400 € QUINIENTOS CUARENTA Y TRES MIL CUATROCIENTOS EUTROS
Valor en venta (letra y número):
Frutos y rentas que produce:
Documentación existente relativa al bien y signatura del lugar del Archivo en que obra:
Documentación adjunta: Plano descriptivo
Observaciones:
Variaciones producidas con posterioridad a la fecha de confección del inventario:



DIPUTACIÓN PROVINCIAL
DE PALENCIA



Sello de la Corporación
Firma del Secretario

AM

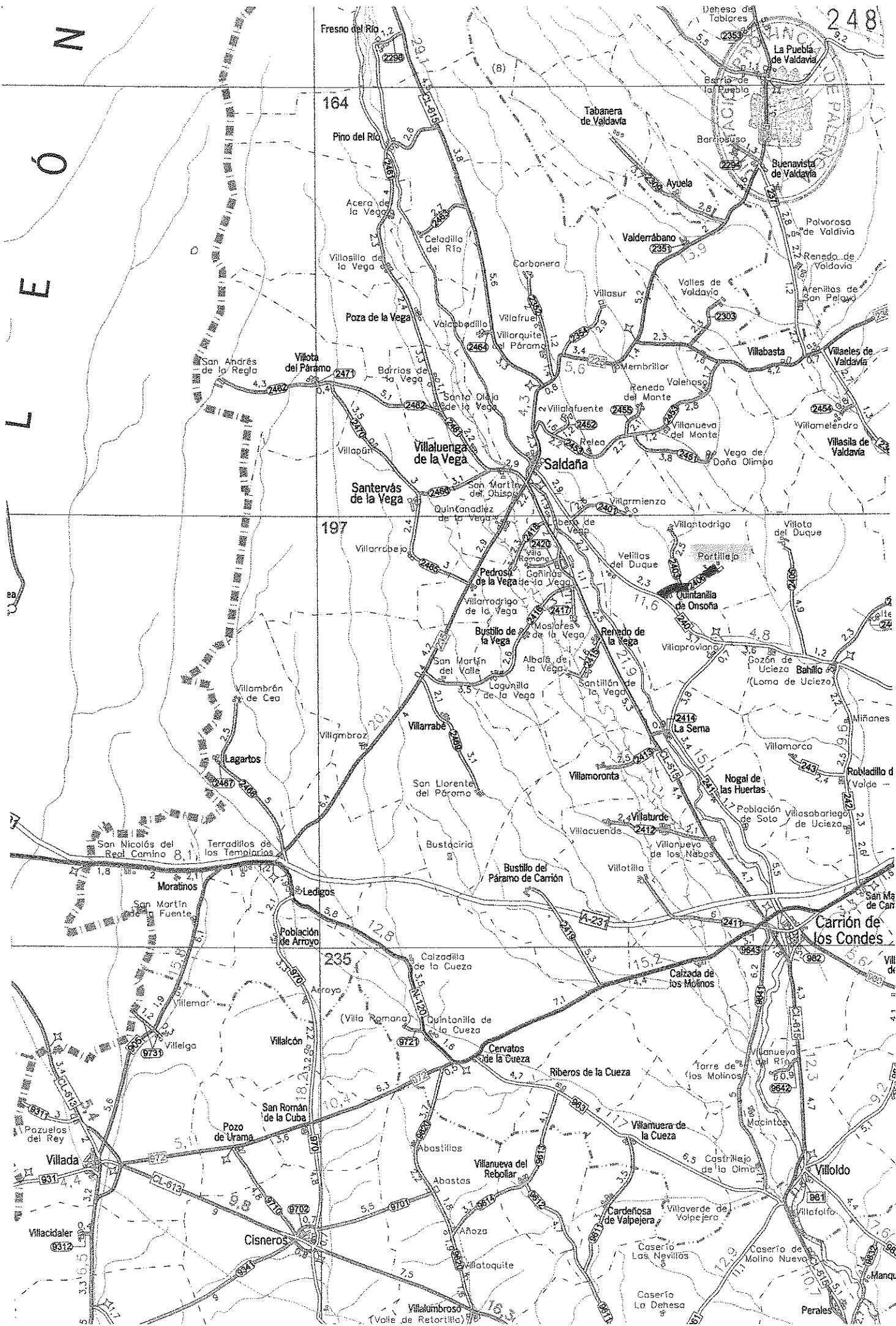
Inventario de bienes

EPÍGRAFE 1º, GRUPO 3º : CARRETERAS

Nº de orden 124º	Denominación: C.P DE PORTILLEJO A LA P-240 PP-2406	
Naturaleza:	Código contable: 201	Situación: TERMINO MUNICIPAL DE QUINTANILLA DE ONSOÑA
Límites: PK 0,000 EN EL CASCO URBANO DE PORTILLEJO PK 2,939 EN EL PK 27,758 DE LA P-240		
Longitud: 2 , 939	Anchura: 4,00 – 5,00 M	
Características, construcción y estado de conservación: PK 0,000 AL 2,939 EN M.B.C, EN ESTADO BUENO CONSTRUCCIÓN: AÑO - 1964		
Naturaleza del dominio: USO PUBLICO		Título de propiedad:
Signatura de la inscripción en el Registro de la propiedad:		
Tomo:	Libro:	Folio: Finca: Inscripción:
Derechos reales constituidos a su favor:		
Derechos Reales que gravan la finca:		
Derechos personales constituidos en relación con la finca:		

Fecha de construcción: AÑO - 1964
Costo de adquisición y de las inversiones efectuadas en su mejora (letra y número): C. CONSTRUCCIÓN 323.290 € TRESCIENTOS VENTITRES MIL DOSCIENTOS NOVENTA EUROS
Valor en venta (letra y número):
Frutos y rentas que produce:
Documentación existente relativa al bien y signatura del lugar del Archivo en que obra:
Documentación adjunta: Plano descriptivo
Observaciones:
Variaciones producidas con posterioridad a la fecha de confección del inventario:

LEÓN



**DIPUTACIÓN PROVINCIAL
DE PALENCIA**



Sello de la Corporación
y rúbrica del Secretario

Inventario de bienes

EPÍGRAFE 1º, GRUPO 3º : CARRETERAS

Nº de orden 125º	Denominación: C.P DE ITERO SECO A LA PP-2404 PP-2407	
Naturaleza:	Código contable: 201	Situación: TERMINO MUNICIPAL DE LOMA DE UCIEZA
Límites: Pk. 0,000 EN EL CASCO URBANO DE ITERO SECO PK 0,200 EN EL PK 5,997 DE LA PP-2404		
Longitud: 0 , 200		Anchura: 3,50 – 4,50 M.
Características, construcción y estado de conservación: PK. 0,000 AL 0,200, EN R.A EN ESTADO MALO CONSTRUCCIÓN: AÑO 1920		
Naturaleza del dominio: USO PUBLICO		Título de propiedad:
Signatura de la inscripción en el Registro de la propiedad:		
Tomo:	Libro:	Folio: Finca: Inscripción:
Derechos reales constituidos a su favor:		
Derechos Reales que gravan la finca:		
Derechos personales constituidos en relación con la finca:		

Fecha de construcción: AÑO- 1920
Costo de adquisición y de las inversiones efectuadas en su mejora (letra y número): C. CONSTRUCCIÓN: 22.000 € VEINTIDOS MIL EUROS
Valor en venta (letra y número):
Frutos y rentas que produce:
Documentación existente relativa al bien y signatura del lugar del Archivo en que obra:
Documentación adjunta: Plano descriptivo
Observaciones:
Variaciones producidas con posterioridad a la fecha de confección del inventario:

