

# CATÁLOGO

DE LOS PUENTES DE LA RED DE CARRETERAS

DE LA DIPUTACIÓN DE PALENCIA





La Diputación de Palencia ha elaborado este catálogo de Puentes existentes en las carreteras de su titularidad con un doble objetivo. Por un lado, disponer de un estudio amplio, riguroso y en profundidad de todos estos Puentes en la medida en que constituyen un conjunto patrimonial de la institución y de la provincia de Palencia. Por otro, la institución provincial quiere disponer de un instrumento que analice el diferente estado de conservación de los Puentes de su titularidad, con el fin de programar mejor las actuaciones que habitualmente viene desarrollando para su reparación y, en los casos de mayor deterioro, para su sustitución por otros de nueva construcción.

Los Puentes son, en definitiva, un aspecto de la cultura de nuestros pueblos, una vertiente de nuestra histórica relación con los ríos y arroyos de la provincia, en cuyas riberas se fueron asentando las poblaciones, fenómeno que tiene un carácter universal, como es bien conocido.

Se trata, así pues, de profundizar en el conocimiento de una parte de nuestro patrimonio (estudiando la ubicación de nuestros Puentes, su época de construcción, la forma, los materiales, su estado actual...) para una mayor eficacia en su conservación y revalorización, aplicando los recursos públicos a disposición de la Diputación de Palencia, que siempre son limitados como en toda empresa humana, allí donde más se necesiten.

**Enrique Martín**  
*Presidente de la Diputación de Palencia*



Sirva este CATÁLOGO para expresar nuestro reconocimiento a cuantas Instituciones, Profesionales, Empresas y Personas han hecho realidad, a lo largo de los tiempos, que los Puentes sean elementos imprescindibles en la continuidad del camino, que es la historia, para comunicar a los pueblos.

Los Autores

Palencia, Abril de 2007



# **CATÁLOGO DE LOS PUENTES DE LA RED DE CARRETERAS DE LA DIPUTACIÓN DE PALENCIA**

## **ÍNDICE GENERAL**

### **TOMO I: PRESENTACIÓN**

#### **1 ANTECEDENTES**

##### **1 1 Introducción**

##### **1 2 Equipo de trabajo**

#### **2 JUSTIFICACIÓN DEL TRABAJO**

##### **2 1 La provincia de Palencia**

##### **2 2 Las carreteras de la Diputación de Palencia y sus Puentes**

##### **2 3 Metodología y fases del estudio**

#### **3 INVENTARIOS DE LOS PUENTES DE LA RED DE CARRETERAS DE LA DIPUTACIÓN DE PALENCIA**

#### **4 PLANOS**

#### **5 CONCLUSIONES**

#### **6 GLOSARIO DE TÉRMINOS TÉCNICOS**

#### **7 ALGUNOS PONTONES**

### **TOMO II: LOS PUENTES**

#### **8 EL CATÁLOGO DE PUENTES (DEL 1 AL 62)**

### **TOMO III: LOS PUENTES**

#### **8 EL CATÁLOGO DE PUENTES (DEL 63 AL 124)**





# **1 ANTECEDENTES**

1 1 INTRODUCCIÓN

1 2 EQUIPO DE TRABAJO



# 1 ANTECEDENTES


## 1 1 INTRODUCCIÓN

El amplio concepto de patrimonio (cultural, natural, gastronómico, folclórico, arquitectónico, ingenieril, religioso, musical, popular,...) está dignamente representado, tanto en nuestra Comunidad Autónoma de Castilla y León, como en nuestra Provincia: Palencia.

Pero existe “otro patrimonio” también repartido por nuestros territorios, más desconocido, menos divulgado, pero muy útil y usado con frecuencia permanente. Nos estamos refiriendo a nuestras obras públicas pontoneras: *Los Puentes*. Esos elementos claves en el camino, sitio o lugar, de piedra, de hierro o de hormigón, de ayer y de hoy, nos muestran permanentemente los conocimientos, atrevidos, del arte de saltar en el vacío sobre las aguas.

Es evidente e indiscutible que los Puentes, TODOS, marcan un sitio o lugar en el camino, un hito de referencia. La más atrevida historia de la construcción se ve reflejada en ellos y en las aguas de los ríos que salvan, mostrándonos un verdadero cronograma del saber hacer de los hombres para “dar continuidad al camino”.

Consciente de esta realidad patrimonial no sólo ingenieril-arquitectónica, si no histórica, unido a los conceptos de seguridad vial, conservación, mantenimiento y puesta en valor de estas obras públicas, la Diputación Provincial de Palencia ha tenido a bien la contratación del presente trabajo de título: **CONSULTORÍA Y ASISTENCIA TÉCNICA PARA LA REALIZACIÓN DEL CATÁLOGO DE LOS PUENTES DE LA RED DE CARRETERAS DE LA DIPUTACIÓN DE PALENCIA.**



## 1 2 EQUIPO DE TRABAJO

Para la realización del presente Estudio se ha contado con el trabajo de las siguientes personas:

- Por la DIPUTACIÓN DE PALENCIA

Director de la Asistencia Técnica:

- **David Rodríguez Enciso**

- Por las EMPRESAS DE SERVICIOS DE INGENIERÍA **ICIS ingenieros** y **ALCÁNTARA 98**

Coordinador general:

- **José María Fraile Cuéllar**

Toma de datos y bibliografía:

- **Rebeca Mendo Ávila**
- **Purificación del Río Muñoz**

Colaboración técnica:

- **Cristina Castañeda Fraile**

Fotografías y maquetación:

- **Torcuato Cortés de La Rosa**

Delineación y edición:

- **Juan Miguel García Sevilla**

## **2 JUSTIFICACIÓN DEL TRABAJO**

2 1 LA PROVINCIA DE PALENCIA

2 2 LAS CARRETERAS DE LA DIPUTACIÓN DE PALENCIA Y SUS  
PUENTES

2 3 METODOLOGÍA Y FASES DEL ESTUDIO

*2 3 1 Metodología*

*2 3 2 Fases del estudio*

Fase 1 DOCUMENTACIÓN

Fase 2 TRABAJO DE CAMPO

Fase 3 EL CATÁLOGO DE LOS PUENTES

Fase 4 EDICIÓN Y PRESENTACIÓN



## **2 JUSTIFICACIÓN DEL TRABAJO**

### **2.1 LA PROVINCIA DE PALENCIA**

La provincia de Palencia es una de las nueve que conforman la Comunidad de Castilla y León. Limita al norte con Cantabria, al este con Burgos, al sur con Valladolid, y al oeste con esta última y con León.

Cabe distinguir en su territorio tres unidades morfológicas la Montaña, el Páramo y Tierra de Campos, que se corresponden con las comarcas del mismo nombre, a las que se suman la Ribera del Pisuerga y la comarca del Cerrato.

La red hidrográfica es de régimen pluvionival debido a su nacimiento en la cordillera Cantábrica. Los ríos más importantes son el Pisuerga y el Carrión, tributarios del Duero el primero recorre la provincia de punta a punta y llena los embalses de la parta alta (Requejada, Aguilar de Campoo y Ruesga). El Carrión llena los embalses de Compuerto y Camporredondo.

El clima es mediterráneo continental debido a la altitud de estas tierra, con temperaturas muy bajas en invierno y muy elevadas en época estival. Las precipitaciones son escasas (unos 400 mm), a excepción de la zona montañosa septentrional

La provincia de Palencia cuenta con una superficie de 8 052 kilómetros cuadrados, y una población de 176 125 habitantes, lo cual le asigna una densidad de 21,08 habitantes por kilómetro cuadrado. La distribución de la población ha variado en los últimos decenios, debido al éxodo rural en beneficio de la capital que agrupa al 44% del total provincial.

Su historia arranca con la tribu celtibérica de los vacceos, cuyo jefe Palantuo le dio su nombre. En tiempos de Roma perteneció a la provincia tarraconense y destaca por la calidad de sus mosaicos y el buen estado de conservación la villa de la Olmeda de mediados del siglo IV y. Durante el mandato de rey visigodo Recesvinto fue erigida La iglesia de San Juan de Baños, en Baños de Cerrato, está construida en el año 652, lo que la sitúa, sin lugar a dudas, en el primer templo español.

También destaca por la cantidad de monumentos románicos que conserva, entre otras razones por formar parte del Camino de Santiago, considerados las más importantes del románico español. Destacan dos iglesias especialmente la de San Martín de Frómista, del finales del siglo XI, realizada con una gran perfección, de tres naves y crucero con bóveda de medio cañón, flanqueada por dos torres cilíndricas y rodeada de canecillos; y la iglesia de Santiago de Carrión de lo Condes importante por su fachada y portada con un impresionante friso. Otras iglesias son la de Santa María, del siglo XII y el monasterio de San Zoilo, de principios del siglo XI con una importante portada ambos también en Carrión de los Condes; y por último San Salvador en Salvador de Cantamuda

Otra zona importante del arte románico es la Montaña palentina

Otro dato relevante de la provincia de Palencia se refiere a Brañosera, fue donde nació el concepto de ciudadano frente al de súbdito en el sistema feudal: en el año 824 el conde Munio Núñez otorgó a este pueblo la primera Carta Puebla base para establecer la primera organización administrativa local antecedentes de los actuales ayuntamientos.

Como obra de ingeniería destaca el Canal de Castilla construido en el siglo XVIII y parte del XIX, para facilitar el transporte comercial de los trigos de Tierra de Campos. Con un recorrido de 207 kilómetros, es un compendio de Puentes, acueductos, edificios y acequias. Tiene su inicio en Alar del Rey y consta de tres ramales. Actualmente es un reclamo turístico muy importante y la base de los cultivos de regadío de la zona

En cuanto a Palencia capital, es una ciudad histórica, centro comercial y administrativo de la provincia. Su actividad industrial se centra en la elaboración de cerveza, la producción textil y la maquinaria. La primera universidad española fue fundada aquí en 1208. En la ciudad destaca la importante arquitectura románica de la que hacen gala muchos de sus monumentos y la catedral de San Antolín (construida entre 1321-1504), que alberga algunas magníficas obras como el San Sebastián de El Greco. La catedral, en el centro de la ciudad es conocida como “la bella desconocida”.

Palencia ofrece una extraordinaria variedad de paisajes y un sinfín de alternativas relacionadas con el arte, la cultura y el contacto con la naturaleza: desde la Tierra de Campos hasta las Montañas que superan los 2 500 metros; desde los valles hasta los Pantanos y Embalse, el Camino de Santiago y el Canal de Castilla y la mayor concentración de arte románico en España.

## 2 2 LAS CARRETERAS DE LA DIPUTACIÓN DE PALENCIA Y SUS PUENTES

La Diputación de Palencia dispone de una red de carreteras distribuidas a lo largo y ancho de la provincia, que cumplen el servicio de conectar poblaciones, algunas de ellas sólo mediante estas vías de comunicación terrestre.

Evidentemente estas carreteras tienen intercalados varios Puentes en aquellos puntos singulares para dar continuidad al camino. Estos Puentes (todos ellos) son los que se han inspeccionado en el presente estudio para catalogarlos en función de los criterios definidos en la metodología del presente trabajo.

En el apartado de CONCLUSIONES del presente trabajo, se pueden ver los resultados numéricos de los Puentes, desde los aspectos inventariados.

## 2 3 METODOLOGÍA Y FASES DEL ESTUDIO

### *2 3 1 Metodología*

En la provincia de Palencia existen, aproximadamente, del orden de cuatrocientos (400) Puentes intercalados en las trazas de sus carreteras-caminos-ferrocarriles-calles urbanas, saltando ríos, arroyos, vaguadas, regatos o cualquier obstáculo que requiera dar continuidad a la traza del camino. Los Puentes correspondientes a la Red de Carreteras de la Diputación de Palencia, catalogados en presente estudio, es de **CIENTO VEINTICUATRO (124)**, y se han considerado los siguientes, todos ellos con una longitud incluidos los estribos igual o superior a diez metros, o sobre elementos singulares:



- Puentes sobre cauces naturales: ríos, arroyos, regatos,...
- Puentes sobre canales.
- Puentes sobre autovías.
- Puentes sobre vías ferroviarias.

Los Puentes que pasan sobre el Canal de Castilla, así como los de ferrocarril cuyas longitudes sean menores de diez metros, también se han considerado como Puentes, dada su singularidad.

También se han tomado datos de una serie de pontones (obras de paso con menos de diez metros de longitud) que hemos considerado representativas, aunque el número real es mayor. En el presente trabajo se han inventariado **CINCUENTA Y CINCO (55)** pontones.

Se trata, en definitiva, de aportar información y conocimiento sobre todo al mundo de los Puentes (de todos), con la noble finalidad de que los Servicios Técnicos de la Diputación de Palencia, como responsable de la gestión sobre estas obras públicas, sea conscientes de los siguientes aspectos:

- NÚMERO: Conocer en su magnitud el **número de Puentes**, que tiene en su haber. Es difícil, por no decir imposible, el poder gestionar de forma adecuada, en función de los recursos disponibles (económicos, técnicos, humanos), si se desconoce a cuantos elementos hemos de dedicar esos recursos.

El conocer este número de Puentes es lo que denominamos **INVENTARIO**, que no deja de ser más que una **relación ordenada de los Puentes, con un determinado criterio**.

- MATERIALES: Tener una información adecuada de los **materiales con los que se han construido nuestros Puentes**. No es lo mismo que todos nuestros Puentes sean de hormigón, o de piedra, o metálicos. Debemos conocer cual es la distribución de los Puentes, en función los materiales que lo forman.



Respecto a los materiales con los que están contruidos los Puentes, se consideran los siguientes:

- PIEDRA
- HORMIGÓN
- MIXTO

Las carreteras de la Diputación de Palencia no tienen en su haber actualmente (2007) Puentes metálicos.

Se consideran **Puentes mixtos** en el presente CATÁLOGO, aquellas estructuras que tienen dos o más materiales en sus elementos funcionales: pilas de piedra y tablero de hormigón, por ejemplo.

- **ÉPOCA:** Así mismo es incuestionable el tener un conocimiento, quizás complicado de acotar, respecto a la **época o épocas en las que se construyeron nuestros Puentes**. De esta forma podremos tener un a visión no sólo histórica, si no desde aspectos patrimoniales y culturales, para poder tener una perspectiva del grandioso legado que han supuesto estas obras a lo largo de los tiempos.

Las épocas que se han considerado son las siguientes:

- MEDIEVAL
- RENACIMIENTO
- SIGLO XVIII

- SIGLO XIX
- ACTUAL

Las carreteras de la Diputación de Palencia no tienen Puentes romanos.

- **FORMA:** También es importante el conocer la **forma o formas** de nuestros Puentes. Ni todos los Puentes son rectos, ni todos los Puentes son en forma de arco.

En el caso concreto de los Puentes de la Red de Carreteras de la Diputación de Palencia, se han considerado sólo dos formas en los Puentes existentes:

- RECTO
- ARCO

- **CATALOGACIÓN:** Por último el aspecto de “catalogación” no es otro que asignar a cada uno de los Puentes una catalogación, en función de su importancia: Histórica, Ingenieril/Arquitectónica, Patrimonial, Medioambiental y Otros Valores a considerar.

De esta forma se podrá **cuantificar el valor de los Puentes, más allá del mero valor intrínseco de su funcionalidad**, valor este (el de su funcionalidad) que no se cuestiona en Puente alguno, pues es la esencia misma del Puente: **Comunicar a las personas y dar continuidad al camino, sea este de “tierra” (carreteras, autovías, autopistas) o de “hierro” (ferrocarril).**

Siguiendo unos criterios homogéneos se han fijado los siguientes tipos de catalogación para los Puentes:

- **SIN INTERÉS:** Puentes que no presentan interés por existir un número similar o ser tipologías estandarizadas.
- **SINGULAR:** Puentes particulares por su singularidad tipológica y/o constructiva, y de los que existen pocos ejemplares.
- **HISTÓRICO:** Aquellos Puentes que, independientemente de su época (o además de su época), representan un hito histórico (por ejemplo los situados en el Camino de Santiago, o sobre el Canal de Castilla).
- **BIEN DE INTERÉS CULTURAL (B.I.C.):** Son Puentes a los que se les propone como B.I.C., dado su alto valor histórico, acompañado de su entorno, su tipología, y otros aspectos a considerar. Deben ser elementos muy especiales y singulares, dados los condicionantes a los que a partir de esa declaración queden sometidos.


### 2 3 2 Fases del estudio

El presente trabajo se ha realizado en las siguientes fases, previamente coordinadas y planificadas:

## Fase 1 DOCUMENTACIÓN

Se ha realizado una recopilación de información procedente de las siguientes fuentes documentales:

- Archivo de la Diputación Provincial de Palencia (situado en el Castillo de la localidad de Fuentes de Valdepero).
- Otras fuentes documentales: bibliografía, prensa, revistas técnicas, etc.
- Archivo de la Confederación Hidrográfica del Duero.
- Información disponible en la Empresa de Servicios de Ingeniería **ALCÁNTARA 98 Ingeniería Puentes Arquitectura**.



## Fase 2 TRABAJO DE CAMPO

Se han recorrido todos los kilómetros de la Red de Carreteras de la Diputación de Palencia, viendo e inspeccionando TODOS los Puentes (en total 124).

Para cada uno de ellos se han realizado las siguientes tareas:

- Inspección visual de todos los elementos del Puente: pilas, tablero, calzada, barandilla, apoyos, estribos, juntas, pavimentos, señalización, iluminación, aceras, intradós del tablero (siempre que lo han permitido las condiciones del Puente), paramentos verticales, tajamares, espolones, arcos, pretilos, arquillos, etc.
- Datos geométricos del Puente: longitud, anchura y altura de lámina de agua.
- Fotografías del Puente y su entorno.
- Reflejo de la información en la correspondiente ficha con los datos necesarios.

## Fase 3 EL CATÁLOGO DE LOS PUENTES

Una vez terminados los trabajos descritos en las Fases anteriores, se ha realizado el CATÁLOGO DE LOS PUENTES, con la siguiente estructura:

## **ÍNDICE GENERAL**

### **TOMO I: PRESENTACIÓN**

#### **1 ANTECEDENTES**

1 1 Introducción

1 2 Equipo de trabajo

#### **2 JUSTIFICACIÓN DEL TRABAJO**

2 1 La provincia de Palencia

2 2 Las carreteras de la Diputación de Palencia y sus Puentes

2 3 Metodología y fases del estudio

2 3 1 Metodología

2 3 2 Fases del estudio

- Fase 1 DOCUMENTACIÓN

- Fase 2 TRABAJO DE CAMPO

- Fase 3 EL CATÁLOGO DE LOS PUENTES

- Fase 4 EDICIÓN Y PRESENTACIÓN

#### **3 INVENTARIOS DE LOS PUENTES DE LA RED DE CARRETERAS DE LA DIPUTACIÓN DE PALENCIA**

3 1 Inventario por orden alfabético de los MUNICIPIOS en los que se encuentra el Puente.

3 2 Inventario en función de los MATERIALES: Puentes de piedra, Puentes de hormigón y Puentes mixtos.

3 3 Inventario según la ÉPOCA de construcción: Puentes medievales, Puentes del renacimiento, Puentes del siglo XVIII, Puentes del siglo XIX y Puentes actuales.

3 4 Inventario según la FORMA: Puentes rectos y Puentes en arco.

3 5 Inventario según la CATALOGACIÓN asignada: sin interés, singular, histórico, propuesta de Bien de Interés Cultural.

3 6 Inventario por el ACCIDENTE que saltan: sobre cauces naturales (ríos, arroyos, regatos, ...), sobre canal, sobre autovía y sobre vía ferroviaria.

#### **4 PLANOS**

Plano 0 DISTRIBUCIÓN DE LA PROVINCIA

Plano 1 SITUACIÓN DE PUENTES Y PONTONES

Plano 2 SITUACIÓN DE LOS PUENTES POR MATERIALES: Puentes de piedra, Puentes de hormigón y Puentes mixtos

Plano 3 SITUACIÓN DE LOS PUENTES POR LA ÉPOCA de construcción: Puentes medievales, Puentes del renacimiento, Puentes del siglo XVIII, Puentes del siglo XIX y Puentes actuales

Plano 4 SITUACIÓN DE LOS PUENTES POR LA FORMA: Puentes rectos y Puentes en arco

Plano 5 SITUACIÓN DE LOS PUENTES POR LA CATALOGACIÓN asignada: sin interés, singular, histórico y Bien de Interés Cultural (propuesta).

Plano 6 SITUACIÓN DE LOS PUENTES POR EL ACCIDENTE que saltan: sobre cauces naturales (ríos, arroyos, regatos, ...), sobre canales, sobre autovías y sobre vías ferroviarias.

Plano 7 LOS ELEMENTOS DE LOS PUENTES

## **5 CONCLUSIONES**

5 1 LA DISTRIBUCIÓN DE LOS PUENTES

5 2 LAS CONCLUSIONES

5 3 EL DECÁLOGO DE LOS PUENTES

5 4 OTRAS CONCLUSIONES

## **6 GLOSARIO DE TÉRMINOS TÉCNICOS**

## **7 ALGUNOS PONTONES**

## **TOMO II: LOS PUENTES**

**8 EL CATÁLOGO DE LOS PUENTES (DEL 1 AL 62)**

## **TOMO III: LOS PUENTES**

**8 EL CATÁLOGO DE LOS PUENTES (DEL 63 AL 124)**

#### Fase 4 EDICIÓN Y PRESENTACIÓN

Se editarán cinco (5) ejemplares del estudio en papel, más una copia en soporte digital.







# **3 INVENTARIOS DE LOS PUENTES DE LA RED DE CARRETERAS DE LA DIPUTACIÓN DE PALENCIA**

3 1 INVENTARIO POR ORDEN ALFABÉTICO DE LOS TÉRMINOS MUNICIPALES EN LOS QUE SE ENCUENTRA EL PUENTE

3 2 INVENTARIO EN FUNCIÓN DE LOS MATERIALES: PUENTES DE PIEDRA, PUENTES DE HORMIGÓN Y PUENTES MIXTOS

3 2 1 Puentes de PIEDRA

3 2 2 Puentes de HORMIGÓN

3 2 3 Puentes MIXTOS

3 3 INVENTARIO SEGÚN LA ÉPOCA DE CONSTRUCCIÓN: PUENTES MEDIEVALES, PUENTES DEL RENACIMIENTO, PUENTES DEL SIGLO XVIII, PUENTES DEL SIGLO XIX Y PUENTES ACTUALES

3 3 1 Puentes MEDIEVALES

3 3 2 Puentes del RENACIMIENTO

3 3 3 Puentes del SIGLO XVIII

3 3 4 Puentes del SIGLO XIX

3 3 5 Puentes ACTUALES

3 4 INVENTARIO SEGÚN LA FORMA: PUENTES RECTOS Y PUENTES EN ARCO

3 4 1 Puentes RECTOS

3 4 2 Puentes EN ARCO

3 5 INVENTARIO SEGÚN LA CATALOGACIÓN ASIGNADA: SIN INTERÉS, SINGULAR, HISTÓRICO, PROPUESTA DE BIEN DE INTERÉS CULTURAL

3 5 1 Puentes SIN INTERÉS

3 5 2 Puentes SINGULARES

3 5 3 Puentes HISTÓRICOS

3 5 4 Puentes BIEN DE INTERÉS CULTURAL (propuesta)

3 6 INVENTARIO POR EL ACCIDENTE QUE SALTAN: SOBRE CAUCES NATURALES (RÍOS, ARROYOS, REGATOS, ...), SOBRE CANAL, SOBRE AUTOVÍA Y SOBRE VÍA FERROVIARIA.

3 6 1 Puentes sobre CAUCE NATURAL

3 6 2 Puentes sobre CANAL

3 6 3 Puentes sobre AUTOVÍA

3 6 1 Puentes sobre VÍA FERROVIARIA

# **3 INVENTARIOS DE LOS PUENTES DE LA RED DE CARRETERAS DE LA DIPUTACIÓN DE PALENCIA**

## **3 1 INVENTARIO POR ORDEN ALFABÉTICO DE LOS TÉRMINOS MUNICIPALES EN LOS QUE SE ENCUENTRA EL PUENTE**

### **ABARCA DE CAMPOS**

1 NÚMERO 93 Puente sobre el río Valdeginete, de la carretera PP-9411, en Abarca de Campos

### **AGUILAR DE CAMPOO**

1 NÚMERO 12 Puente sobre el río Rubagón, de la carretera PP-2201, en Menaza

2 NÚMERO 14 Puente sobre el río Rubagón, de la carretera PP-2208, en Nestar

3 NÚMERO 74: Puente sobre el río Pisuerga, de la carretera PP-6200, en Olleros de Pisuerga

4 NÚMERO 75 Puente sobre el ferrocarril Venta de Baños – Santander, de la carretera PP-6200, en Mave

5 NÚMERO 76 Puente sobre el río Cuérnago, de la carretera PP-6201, en Aguilar de Campoo

6 NÚMERO 77 Puente sobre la autovía Palencia-Santander, de la carretera PP-6201, en Aguilar de Campoo

7 NÚMERO 78 Puente sobre el ferrocarril Venta de Baños - Santander, de la carretera PP-6201, Aguilar de Campoo

8 NÚMERO 81 Puente sobre el río Cuérnago, de la carretera PP-6201, en Aguilar de Campoo

9 NÚMERO 113 Puente sobre Ferrocarril de vía estrecha (FEVE), en Canduela

10 NÚMERO 114 Puente sobre el río Camesa, en Canduela

### **ALAR DEL REY**

1 NÚMERO 70 Puente sobre el río Pisuerga, de la carretera PP-6111, en Nogales de Pisuerga

2 NÚMERO 83 Puente sobre el río Pisuerga, de la carretera PP-6213, en Santa María de Mave

3 NÚMERO 84 Puente sobre el río Pisuerga, de la carretera PP-6213, en Santa María de Mave

#### **ASTUDILLO**

1 NÚMERO 68 Puente, sobre el arroyo Del Gato, de la carretera PP-4321, en Astudillo

#### **AUTILLO DE CAMPOS**

1 NÚMERO 94 Puente sobre el río Valdeginata, de la carretera PP-9421, en Autillo de Campos

#### **AYUELA**

1 NÚMERO 116 Puente sobre el río Avión, en Ayuela

#### **BÁRCENA DE CAMPOS**

1 NÚMERO 39 Puente sobre el río Valdavia, de la carretera PP-2404, en Bárcena de Campos

#### **BARRUELO DE SANTULLÁN**

1 NÚMERO 7 Puente sobre el río Rubagón, de la carretera PP-2123, en Revilla de Santullán

2 NÚMERO 8 Puente sobre el río Rubagón, de la carretera PP-2125, en Barruelo de Santullán

3 NÚMERO 23 Puente sobre el río Rubagón, de la carretera PP-2251, en Cillamayor

#### **BAQUERÍN DE CAMPOS**

1 NÚMERO 87 Puente sobre el río Valdeginata, de la carretera PP-9200, en Baquerín de Campos

2 NÚMERO 88 Puente sobre el arroyo Saetín de La Reguería, de la carretera PP-9200, en Baquerín de Campos

#### **BERZOSILLA**

1 NÚMERO 82 Puente sobre el río Ebro, de la carretera PP-62212, en Báscones de Ebro

#### **BRAÑOSERA**

1 NÚMERO 13 Puente sobre el río Camesa, de la carretera PP-2204, en Salcedillo

### **BUENAVISTA DE VALDAVIA**

1 NÚMERO 118 Puente sobre el río Valdavia, en Arenillas de San Pelayo

### **BUSTILLO DEL PÁRAMO DE CARRIÓN**

1 NÚMERO 47 Puente sobre la autovía Burgos-León, de la carretera en Bustillo del Páramo de Carrión

2 NÚMERO 48 Puente sobre el arroyo del Pozo Amargo, de la carretera PP-2419, en Bustillo del Páramo de Carrión

### **BUSTILLO DE LA VEGA**

1 NÚMERO 45 Puente sobre el río Nuevo, de la carretera PP-2416, en Lagunilla de La Vega

### **CARDEÑOSA DE VOLPEJERA**

1 NÚMERO 101 Puente sobre el arroyo Madre del Val, de la carretera PP-9611, en Cardenosa de Volpejera

### **CARRIÓN DE LOS CONDES**

1 NÚMERO 40 Puente sobre la autovía Burgos-León, de la carretera PP-2411, en Villotilla

2 NÚMERO 42 Puente sobre el arroyo Perihonda de Los Molinos, de la carretera PP-2411, en Villotilla

3 NÚMERO 104 Puente sobre el arroyo, de la carretera PP-9641, en Torre de Los Molinos

4 NÚMERO 105 Puente sobre el arroyo, de la carretera PP-9641, en Torre de Los Molinos

5 NÚMERO 106 Puente sobre el arroyo, de la carretera PP-9641, en Torre de Los Molinos

6 NÚMERO 107 Puente sobre el arroyo, de la carretera PP-9641, en Torre de Los Molinos

### **CASTREJÓN DE LA PEÑA**

1 NÚMERO 21 Puente sobre el río Boedo, de la carretera PP-2246, en Loma de Castrejón

### **CASTROMOCHO**

1 NÚMERO 89 Puente sobre el río Valdeginete, de la carretera PP-9221, en Castromocho

### **CERVERA DE PISUERGA**

1 NÚMERO 4 Puente sobre el embalse de Requejada, del río Pisuerga, de la carretera PP-2111, en Polentinos

2 NÚMERO 9 Puente sobre el río Pisuerga, de la carretera PP-2128, en Quintanaluengos

3 NÚMERO 117 Puente sobre el río Rivera, en Ruesga

### **CISNEROS**

1 NÚMERO 90 Puente sobre el ferrocarril, de la carretera PP-9341, en Cisneros

2 NÚMERO 109 Puente sobre el río Valdeginete, de la Carretera PP-9701, en Cisneros

### **COLLAZOS DE BOEDO**

1 NÚMERO 30 Puente sobre el río Boedo, de la carretera PP-2305, en Collazos de Boedo

### **CONGOSTO DE VALDAVIA**

1 NÚMERO 37 Puente sobre el río Valdavia, de la carretera PP-2353, en Dehesa de Tablares

### **ESPINOSA DE VILLAGONZALO**

1 NÚMERO 35 Puente sobre el río Boedo, de la carretera PP-2332, en Espinosa de Villagonzalo

### **FRESNO DEL RÍO**

1 NÚMERO 29 Puente sobre el río Carrión, de la carretera PP-2298, en Fresno del Río

### **FUENTES DE NAVA**

1 NÚMERO 123 Puente sobre el Canal de Castilla, en Fuentes de Nava

### **FUENTES DE VALDEPERO**

1 NÚMERO 59 Puente sobre la autovía Palencia-Santander, de la carretera PP-4102, en Fuentes de Valdepero

### **HERRERA DE PISUERGA**

1 NÚMERO 71 Puente sobre el Canal de Castilla, de la Carretera PP-6112, en Naveros de Pisuerga

2 NÚMERO 72 Puente sobre el Canal de Castilla, de la carretera PP-6112, en Naveros de Pisuerga

3 NÚMERO 73 Puente sobre el Canal del Pisuerga, de la carretera PP-6112, en Naveros de Pisuerga

#### **HERRERA DE VALDECAÑAS**

1 NÚMERO 3 Puente sobre el ferrocarril, de la carretera PP-1322, en Herrera de Valdecañas

#### **ITERO DE LA VEGA**

1 NÚMERO 67 Puente sobre el río Vallarna, de la carretera PP-4311, en Itero de La Vega

#### **LA PERNÍA**

1 NÚMERO 5 Puente sobre el río Areños, de la carretera PP-2113, en Lores

2 NÚMERO 6 Puente sobre el río Pisuerga, de la carretera PP-2114, en San Salvador de Cantamuda

#### **LA PUEBLA DE VALDAVIA**

1 NÚMERO 25 Puente sobre el río Valdavia, de la carretera PP-2291, en Puebla de Valdavia

#### **LA SERNA**

1 NÚMERO 43 Puente sobre el río Carrión, de la carretera PP-2414, en La Serna

2 NÚMERO 44 Puente sobre el arroyo Reguera, de la carretera PP-2414, en La Serna

#### **MANQUILLOS**

1 NÚMERO 112 Puente sobre el río Carrión, de la carretera PP-9832, en Manquillos

#### **MARCILLA DE CAMPOS**

1 NÚMERO 69 Puente sobre el ferrocarril Venta de Baños-Santander, de la carretera PP-4331, en Marcilla de Campos

#### **MAZARIEGOS**

1 NÚMERO 91 Puente sobre el Ramal Sur, de la carretera PP-9405, en Mazariegos

2 NÚMERO 92 Puente sobre el río Valdeginete, de la carretera PP-9405, en Mazariegos

### **OLEA DE BOEDO**

1 NÚMERO 31 Puente sobre el río Boedo, de la carretera PP-2205, en Olea de Boedo

### **OLMOS DE OJEDA**

1 NÚMERO 15 Puente sobre el río Burejo, de la carretera PP-2222, en San Pedro de Moarves

2 NÚMERO 16 Puente sobre el río Tarabás, de la carretera PP-2223, en Olmos de Ojeda

3 NÚMERO 17 Puente sobre el río Burejo, de la carretera PP-2223, en Quintanatello de Ojeda

4 NÚMERO 18 Puente sobre el río Burejo, de la carretera PP-2223, en Amayuelas de Ojeda

### **OSORNO LA MAYOR**

1 NÚMERO 64 Puente sobre la autovía León-Burgos, de la carretera PP-4311, en Osorno

2 NÚMERO 65 Puente sobre el Canal de Castilla, de la carretera PP-4311, en Osorno

### **OSORNILLO**

1 NÚMERO 66 Puente sobre el arroyo de Osornillo, de la carretera PP-4311, en Osornillo

### **PALENCIA**

1 NÚMERO 60 Puente sobre una acequia de Palencia, de la Carretera PP-4104, en Palencia capital

2 NÚMERO 85 Puente sobre el Canal de Castilla, de la carretera PP-9001, en Palencia capital

3 NÚMERO 86 Puente sobre el río Valdeginete, de la carretera PP-9008, en Palencia capital

### **PAREDES DE NAVA**

1 NÚMERO 96 Puente sobre Ramal de Campos del Canal de Castilla, de la carretera PP-9531, en Paredes de Nava

### **PEDROSA DE LA VEGA**

1 NÚMERO 46 Puente sobre el río de Perihonda, de la carretera PP-2418, en Pedrosa de La Vega

### **PINO DEL RÍO**

1 NÚMERO 52 Puente sobre el arroyo (afluente del río Carrión por la izquierda), de la carretera PP-2461, en Pino del Río



2 NÚMERO 53 Puente sobre el río Carrión, de la carretera PP-2461, en Pino del Río

3 NÚMERO 54 Puente sobre el arroyo (afluente del río Carrión por la derecha), de la carretera PP-2461, en Pino del Río

4 NÚMERO 115 Puente sobre el río Carrión, en Celadilla del Río

### **PIÑA DE CAMPOS**

1 NÚMERO 62 Puente sobre el río Ucieza, de la carretera PP-4301, en Piña de Campos

2 NÚMERO 63 Puente sobre el ferrocarril Venta de Baños-Santander, de la carretera PP-4301, en Piña de Campos

### **POMAR DE VALDIVIA**

1 NÚMERO 79 Puente sobre el río Camesa, de la carretera PP-6201, en Villallano

2 NÚMERO 80 Puente sobre el río Lucio, de la carretera PP-6201, en Villallano

3 NÚMERO 124 Puente sobre el río Pisuerga, en Villaescusa de Las Torres

### **QUINTANILLA DE ONSOÑA**

1 NÚMERO 38 Puente sobre el arroyo Del Carrión, de la carretera PP-2401, en Villarmienzo

### **RESPENDA DE LA PEÑA**

1 NÚMERO 20 Puente sobre el arroyo de Villafría, de la carretera PP-2241, en Barajores

2 NÚMERO 24 Puente sobre el río Valdavia, de la carretera PP-2291, en Respenda de La Peña.

3 NÚMERO 26 Puente sobre el río Valdavia, de la carretera PP-2292, en Baños de La Peña

4 NÚMERO 27 Puente sobre el río Valdavia, de la carretera PP-2293, en Santana

### **SALDAÑA**

1 NÚMERO 36 Puente sobre el arroyo Valdeperal, de la carretera PP-2352, en Villorquite del Páramo

2 NÚMERO 49 Puente sobre el río Ucieza, de la carretera PP-2451, en Vega de Doña Olimpa

3 NÚMERO 50 Puente sobre el arroyo Valdeperal, de la carretera PP-2453, en Relea

4 NÚMERO 51 Puente sobre el río Ucieza, de la carretera PP-2453, en Villanueva del Monte

#### **SALINAS DE PISUERGA**

1 NÚMERO 10 Puente sobre el río Pisuerga, de la carretera PP-2132, en Salinas de Pisuerga.

#### **SAN CRISTÓBAL DE BOEDO**

1 NÚMERO 33 Puente sobre el ferrocarril de Venta de Baños – Santander, de la carretera PP-2323, en San Cristóbal de Boedo

2 NÚMERO 34 Puente sobre el río Boedo, de la carretera PP-2323, en San Cristóbal de Boedo

#### **SANTIBÁÑEZ DE LA PEÑA**

1 NÚMERO 11 Puente sobre el río Valdavia, de la carretera PP-2141, en Villaoliva de La Peña.

2 NÚMERO 19 Puente sobre el arroyo de Villafría, de la carretera PP-2241, en Villalbeto de La Peña

3 NÚMERO 22 Puente sobre el Ferrocarril de vía estrecha (FEVE) Bilbao – La Robla, de la carretera PP-2247, en Aviñate de La Peña

#### **TARIEGO DE CERRATO**

1 NÚMERO 1 Puente sobre el río Pisuerga, de la carretera PP-1222, en Tariego de Cerrato

2 NÚMERO 2 Puente sobre el arroyo de Tariego, de la carretera PP-1222, en Tariego de Cerrato

#### **VALLE DEL RETORTILLO**

1 NÚMERO 95 Puente sobre el ferrocarril Madrid-La Coruña, de la carretera PP-9500, en Villalumbroso

2 NÚMERO 102 Puente sobre el arroyo Mayor Retortillo, de la carretera PP-9620, en Añzoa

3 NÚMERO 103 Puente sobre el arroyo Mayor Retortillo, de la carretera PP-9620, en Añzoa

4 NÚMERO 108 Puente sobre el arroyo Mayor, de la carretera PP-9701, en Abastas

#### **VILLADA**

1 NÚMERO 110 Puente sobre el río de Los Templarios, de la carretera PP-9731, en Villelga

### **VILLALBA DE GUARDO**

1 NÚMERO 28 Puente sobre el río Carrión, de la carretera PP-2297, en Villalba de Guardo

### **VILLALCÓN**

1 NÚMERO 122 Puente sobre el río Valdeginete, en Villalcón

### **VILLAMEDIANA**

1 NÚMERO 58 Puente sobre el Canal de Villalaco, de la carretera PP-4101, en Valdeolmillos

### **VILLAMURIEL DE CERRATO**

1 NÚMERO 61 Puente sobre el ferrocarril Venta de Baños-Santander, de la carretera PP-4105, en Palencia capital

### **VILLANUÑO DE VALDAVIA**

1 NÚMERO 120 Puente sobre el río Valdavia, en Arenillas de Nuño Pérez

2 NÚMERO 121 Puente sobre el río Valdavia, en Villanuño de Valdavia

### **VILLARRAMIEL**

1 NÚMERO 32 Puente sobre el arroyo de La Tabla, de la carretera PP-2314, en Cembrero

### **VILLASILA DE VALDAVIA**

1 NÚMERO 119 Puente sobre el río Valdavia, en Villasila de Valdavia

### **VILLATURDE**

1 NÚMERO 41 Puente sobre el arroyo Perihonda de Los Molinos, de la carretera PP-2412, en Villacuende

### **VILLALUENGA DE LA VEGA**

1 NÚMERO 55 Puente sobre el arroyo de Las Fuentecillas, de la carretera PP-2462, en Santa Olaja de La Vega

2 NÚMERO 56 Puente sobre el arroyo Perihonda, de la carretera PP-2466, en San Martín del Obispo

### **VILLAUMBRALES**

1 NÚMERO 97 Puente sobre el Canal, de la carretera PP-9535, en Cascón de La Nava

2 NÚMERO 98 Puente sobre el río Valdeginete, de la carretera PP-9535, en Cascón de La Nava

3 NÚMERO 99 Puente sobre el ferrocarril Venta de Baños-La Coruña, de la carretera PP-9535, en Villaumbrales

4 NÚMERO 100 Puente sobre el Ramal de Campos del Canal de Castilla, de la carretera PP-9535, en Villaumbrales

#### **VILLOTA DEL PÁRAMO**

1 NÚMERO 57 Puente sobre el arroyo de La Cueva, de la carretera PP-2470, en Villota del Páramo

#### **VILLOVIECO**

1 NÚMERO 111 Puente sobre el río Ucieza, de la carretera PP-9801, en Villovieco

## **3 2 INVENTARIO EN FUNCIÓN DE LOS MATERIALES: PUENTES DE PIEDRA, PUENTES DE HORMIGÓN Y PUENTES MIXTOS**

### **3 2 1 Puentes de PIEDRA**

- 1 NÚMERO 1 Puente sobre el río Pisuerga, de la carretera PP-1222, en Tariego de Cerrato
  
- 2 NÚMERO 6 Puente sobre el río Pisuerga, de la carretera PP-2114, en San Salvador de Cantamuda
  
- 3 NÚMERO 10 Puente sobre el río Pisuerga, de la carretera PP-2132, en Salinas de Pisuerga.
  
- 4 NÚMERO 14 Puente sobre el río Rubagón, de la carretera PP-2208, en Nestar
  
- 5 NÚMERO 22 Puente sobre el Ferrocarril de vía estrecha (FEVE) Bilbao – La Robla, de la carretera PP-2247, en Aviñate de La Peña
  
- 6 NÚMERO 23 Puente sobre el río Rubagón, de la carretera PP-2251, en Cillamayor
  
- 7 NÚMERO 65 Puente sobre el Canal de Castilla, de la carretera PP-4311, en Osorno
  
- 8 NÚMERO 67 Puente sobre el río Vallarna, de la carretera PP-4311, en Itero de La Vega
  
- 9 NÚMERO 71 Puente sobre el Canal de Castilla, de la Carretera PP-6112, en Naveros de Pisuerga
  
- 10 NÚMERO 72 Puente sobre el Canal de Castilla, de la carretera PP-6112, en Naveros de Pisuerga
  
- 11 NÚMERO 74: Puente sobre el río Pisuerga, de la carretera PP-6200, en Olleros de Pisuerga
  
- 12 NÚMERO 76 Puente sobre el río Cuérnago, de la carretera PP-6201, en Aguilar de Campoo
  
- 13 NÚMERO 81 Puente sobre el río Cuérnago, de la carretera PP-6201, en Aguilar de Campoo
  
- 14 NÚMERO 82 Puente sobre el río Ebro, de la carretera PP-62212, en Báscones de Ebro

15 NÚMERO 85 Puente sobre el Canal de Castilla, de la carretera PP-9001, en Palencia capital

16 NÚMERO 89 Puente sobre el río Valdeginata, de la carretera PP-9221, en Castromocho

17 NÚMERO 94 Puente sobre el río Valdeginata, de la carretera PP-9421, en Autillo de Campos

18 NÚMERO 96 Puente sobre Ramal de Campos del Canal de Castilla, de la carretera PP-9531, en Paredes de Nava

19 NÚMERO 100 Puente sobre el Ramal de Campos del Canal de Castilla, de la carretera PP-9535, en Villaumbrales

20 NÚMERO 123 Puente sobre el Canal de Castilla, en Fuentes de Nava

### **3 2 2 Puentes de HORMIGÓN**

1 NÚMERO 3 Puente sobre el ferrocarril, de la carretera PP-1322, en Herrera de Valdecañas

2 NÚMERO 4 Puente sobre el embalse de Requejada, del río Pisuerga, de la carretera PP-2111, en Polentinos

3 NÚMERO 8 Puente sobre el río Rubagón, de la carretera PP-2125, en Barruelo de Santullán

4 NÚMERO 9 Puente sobre el río Pisuerga, de la carretera PP-2128, en Quintanaluengos

5 NÚMERO 11 Puente sobre el río Valdavia, de la carretera PP-2141, en Villaoliva de La Peña.

6 NÚMERO 12 Puente sobre el río Rubagón, de la carretera PP-2201, en Menaza

7 NÚMERO 13 Puente sobre el río Camesa, de la carretera PP-2204, en Salcedillo

8 NÚMERO 15 Puente sobre el río Burejo, de la carretera PP-2222, en San Pedro de Moarves

9 NÚMERO 17 Puente sobre el río Burejo, de la carretera PP-2223, en Quintanatello de Ojeda

10 NÚMERO 18 Puente sobre el río Burejo, de la carretera PP-2223, en Amayuelas de Ojeda

11 NÚMERO 19 Puente sobre el arroyo de Villafría, de la carretera PP-2241, en Villabeto de La Peña

12 NÚMERO 20 Puente sobre el arroyo de Villafría, de la carretera PP-2241, en Barajores

13 NÚMERO 21 Puente sobre el río Boedo, de la carretera PP-2246, en Loma de Castrejón

14 NÚMERO 24 Puente sobre el río Valdavia, de la carretera PP-2291, en Respenda de La Peña.

15 NÚMERO 25 Puente sobre el río Valdavia, de la carretera PP-2291, en Puebla de Valdavia

16 NÚMERO 26 Puente sobre el río Valdavia, de la carretera PP-2292, en Baños de La Peña

17 NÚMERO 27 Puente sobre el río Valdavia, de la carretera PP-2293, en Santana

18 NÚMERO 28 Puente sobre el río Carrión, de la carretera PP-2297, en Villalba de Guardo

19 NÚMERO 29 Puente sobre el río Carrión, de la carretera PP-2298, en Fresno del Río

20 NÚMERO 30 Puente sobre el río Boedo, de la carretera PP-2305, en Collazos de Boedo

21 NÚMERO 31 Puente sobre el río Boedo, de la carretera PP-2205, en Olea de Boedo

22 NÚMERO 32 Puente sobre el arroyo de La Tabla, de la carretera PP-2314, en Cembrero

23 NÚMERO 33 Puente sobre el ferrocarril de Venta de Baños – Santander, de la carretera PP-2323, en San Cristóbal de Boedo

24 NÚMERO 34 Puente sobre el río Boedo, de la carretera PP-2323, en San Cristóbal de Boedo

25 NÚMERO 35 Puente sobre el río Boedo, de la carretera PP-2332, en Espinosa de Villagonzalo

26 NÚMERO 36 Puente sobre el arroyo Valdeperal, de la carretera PP-2352, en Villorquite del Páramo

27 NÚMERO 37 Puente sobre el río Valdavia, de la carretera PP-2353, en Dehesa de Tablares

- 28 NÚMERO 38 Puente sobre el arroyo Del Carrión, de la carretera PP-2401, en Villarmienzo
- 29 NÚMERO 39 Puente sobre el río Valdavia, de la carretera PP-2404, en Bárcena de Campos
- 30 NÚMERO 40 Puente sobre la autovía Burgos-León, de la carretera PP-2411, en Villotilla
- 31 NÚMERO 41 Puente sobre el arroyo Perihonda de Los Molinos, de la carretera PP-2412, en Villacuende
- 32 NÚMERO 42 Puente sobre el arroyo Perihonda de Los Molinos, de la carretera PP-2411, en Villotilla
- 33 NÚMERO 43 Puente sobre el río Carrión, de la carretera PP-2414, en La Serna
- 34 NÚMERO 44 Puente sobre el arroyo Reguera, de la carretera PP-2414, en La Serna
- 35 NÚMERO 45 Puente sobre el río Nuevo, de la carretera PP-2416, en Lagunilla de La Vega
- 36 NÚMERO 46 Puente sobre el río de Perihonda, de la carretera PP-2418, en Pedrosa de La Vega
- 37 NÚMERO 47 Puente sobre la autovía Burgos-León, de la carretera en Bustillo del Páramo de Carrión
- 38 NÚMERO 48 Puente sobre el arroyo del Pozo Amargo, de la carretera PP-2419, en Bustillo del Páramo de Carrión
- 39 NÚMERO 49 Puente sobre el río Ucieza, de la carretera PP-2451, en Vega de Doña Olimpa
- 40 NÚMERO 50 Puente sobre el arroyo Valdeperal, de la carretera PP-2453, en Relea
- 41 NÚMERO 51 Puente sobre el río Ucieza, de la carretera PP-2453, en Villanueva del Monte
- 42 NÚMERO 52 Puente sobre el arroyo (afluente del río Carrión por la izquierda), de la carretera PP-2461, en Pino del Río
- 43 NÚMERO 53 Puente sobre el río Carrión, de la carretera PP-2461, en Pino del Río



44 NÚMERO 54 Puente sobre el arroyo (afluente del río Carrión por la derecha), de la carretera PP-2461, en Pino del Río

45 NÚMERO 55 Puente sobre el arroyo de Las Fuentecillas, de la carretera PP-2462, en Santa Olaja de La Vega

46 NÚMERO 56 Puente sobre el arroyo Perihonda, de la carretera PP-2466, en San Martín del Obispo

47 NÚMERO 57 Puente sobre el arroyo de La Cueva, de la carretera PP-2470, en Villota del Páramo

48 NÚMERO 58 Puente sobre el Canal de Villalaco, de la carretera PP-4101, en Valdeolmillos

49 NÚMERO 59 Puente sobre la autovía Palencia-Santander, de la carretera PP-4102, en Fuentes de Valdepero

50 NÚMERO 60 Puente sobre una acequia de Palencia, de la Carretera PP-4104, en Palencia capital

51 NÚMERO 61 Puente sobre el ferrocarril Venta de Baños-Santander, de la carretera PP-4105, en Palencia capital

52 NÚMERO 62 Puente sobre el río Ucieza, de la carretera PP-4301, en Piña de Campos

53 NÚMERO 63 Puente sobre el ferrocarril Venta de Baños-Santander, de la carretera PP-4301, en Piña de Campos

54 NÚMERO 64 Puente sobre la autovía León-Burgos, de la carretera PP-4311, en Osorno

55 NÚMERO 66 Puente sobre el arroyo de Osornillo, de la carretera PP-4311, en Osornillo

56 NÚMERO 68 Puente, sobre el arroyo Del Gato, de la carretera PP-4321, en Astudillo

57 NÚMERO 69 Puente sobre el ferrocarril Venta de Baños-Santander, de la carretera PP-4331, en Marcilla de Campos

58 NÚMERO 73 Puente sobre el Canal del Pisuerga, de la carretera PP-6112, en Naveros de Pisuerga

59 NÚMERO 75 Puente sobre el ferrocarril Venta de Baños – Santander, de la carretera PP-6200, en Mave

60 NÚMERO 77 Puente sobre la autovía Palencia-Santander, de la carretera PP-6201, en Aguilar de Campoo

61 NÚMERO 78 Puente sobre el ferrocarril Venta de Baños - Santander, de la carretera PP-6201, Aguilar de Campoo

62 NÚMERO 79 Puente sobre el río Camesa, de la carretera PP-6201, en Villallano

63 NÚMERO 80 Puente sobre el río Lucio, de la carretera PP-6201, en Villallano

64 NÚMERO 83 Puente sobre el río Pisuerga, de la carretera PP-6213, en Santa María de Mave

65 NÚMERO 84 Puente sobre el río Pisuerga, de la carretera PP-6213, en Santa María de Mave

66 NÚMERO 86 Puente sobre el río Valdeginete, de la carretera PP-9008, en Palencia capital

67 NÚMERO 87 Puente sobre el río Valdeginete, de la carretera PP-9200, en Baquerín de Campos

68 NÚMERO 88 Puente sobre el arroyo Saetín de La Reguería, de la carretera PP-9200, en Baquerín de Campos

69 NÚMERO 90 Puente sobre el ferrocarril, de la carretera PP-9341, en Cisneros

70 NÚMERO 91 Puente sobre Ramal Sur, de la carretera PP-9405, en Mazariegos

71 NÚMERO 92 Puente sobre el río Valdeginete, de la carretera PP-9405, en Mazariegos

72 NÚMERO 93 Puente sobre el río Valdeginete, de la carretera PP-9411, en Abarca de Campos

73 NÚMERO 95 Puente sobre el ferrocarril Madrid-La Coruña, de la carretera PP-9500, en Villalumbroso

74 NÚMERO 97 Puente sobre el Canal, de la carretera PP-9535, en Cascón de La Nava

75 NÚMERO 98 Puente sobre el río Valdeginete, de la carretera PP-9535, en Cascón de La Nava

76 NÚMERO 99 Puente sobre el ferrocarril Venta de Baños-La Coruña, de la carretera PP-9535, en Villaumbrales

77 NÚMERO 101 Puente sobre el arroyo Madre del Val, de la carretera PP-9611, en Cardeñosa de Volpejera

78 NÚMERO 102 Puente sobre el arroyo Mayor Retortillo, de la carretera PP-9620, en Añosa

79 NÚMERO 103 Puente sobre el arroyo Mayor Retortillo, de la carretera PP-9620, en Añosa

80 NÚMERO 104 Puente sobre el arroyo, de la carretera PP-9641, en Torre de Los Molinos

81 NÚMERO 105 Puente sobre el arroyo, de la carretera PP-9641, en Torre de Los Molinos

82 NÚMERO 106 Puente sobre el arroyo, de la carretera PP-9641, en Torre de Los Molinos

83 NÚMERO 108 Puente sobre el arroyo Mayor, de la carretera PP-9701, en Abastas

84 NÚMERO 109 Puente sobre el río Valdeginete, de la Carretera PP-9701, en Cisneros

85 NÚMERO 110 Puente sobre el río de Los Templarios, de la carretera PP-9731, en Villelga

86 NÚMERO 112 Puente sobre el río Carrión, de la carretera PP-9832, en Manquillos

87 NÚMERO 114 Puente sobre el río Camesa, en Canduela

88 NÚMERO 115 Puente sobre el río Carrión, en Celadilla del Río

89 NÚMERO 116 Puente sobre el río Avión, en Ayuela

90 NÚMERO 117 Puente sobre el río Rivera, en Ruesga

91 NÚMERO 118 Puente sobre el río Valdavia, en Arenillas de San Pelayo

92 NÚMERO 119 Puente sobre el río Valdavia, en Villasila de Valdavia

93 NÚMERO 120 Puente sobre el río Valdavia, en Arenillas de Nuño Pérez

94 NÚMERO 121 Puente sobre el río Valdavia, en Villanuño de Valdavia

95 NÚMERO 122 Puente sobre el río Valdeginete, en Villalcón

### **3 2 3 Puentes de MIXTOS**

1 NÚMERO 2 Puente sobre el arroyo de Tariego, de la carretera PP-1222, en Tariego de Cerrato

2 NÚMERO 5 Puente sobre el río Areños, de la carretera PP-2113, en Lores

3 NÚMERO 7 Puente sobre el río Rubagón, de la carretera PP-2123, en Revilla de Santullán

4 NÚMERO 16 Puente sobre el río Tarabás, de la carretera PP-2223, en Olmos de Ojeda

5 NÚMERO 70 Puente sobre el río Pisuerga, de la carretera PP-6111, en Nogales de Pisuerga

6 NÚMERO 107 Puente sobre el arroyo, de la carretera PP-9641, en Torre de Los Molinos

7 NÚMERO 111 Puente sobre el río Ucieza, de la carretera PP-9801, en Villovieco

8 NÚMERO 113 Puente sobre Ferrocarril de vía estrecha (FEVE), en Canduela

9 NÚMERO 124 Puente sobre el río Pisuerga, en Villaescusa de Las Torres

### **3 3 INVENTARIO SEGÚN LA ÉPOCA DE CONSTRUCCIÓN: PUENTES MEDIEVALES, PUENTES DEL RENACIMIENTO, PUENTES DEL SIGLO XVIII, PUENTES DEL SIGLO XIX Y PUENTES ACTUALES.**

#### **3 3 1 Puentes de MEDIEVALES**

1 NÚMERO 1 Puente sobre el río Pisuerga, de la carretera PP-1222, en Tariego de Cerrato

2 NÚMERO 6 Puente sobre el río Pisuerga, de la carretera PP-2114, en San Salvador de Cantamuda

#### **3 3 2 Puentes del RENACIMIENTO**

1 NÚMERO 10 Puente sobre el río Pisuerga, de la carretera PP-2132, en Salinas de Pisuerga.

#### **3 3 3 Puentes del SIGLO XVIII**

1 NÚMERO 89 Puente sobre el río Valdeginete, de la carretera PP-9221, en Castromocho

2 NÚMERO 94 Puente sobre el río Valdeginete, de la carretera PP-9421, en Autillo de Campos

#### **3 3 4 Puentes del SIGLO XIX**

1 NÚMERO 2 Puente sobre el arroyo de Tariego, de la carretera PP-1222, en Tariego de Cerrato

2 NÚMERO 22 Puente sobre el Ferrocarril de vía estrecha (FEVE) Bilbao – La Robla, de la carretera PP-2247, en Aviñate de La Peña

3 NÚMERO 23 Puente sobre el río Rubagón, de la carretera PP-2251, en Cillamayor

4 NÚMERO 65 Puente sobre el Canal de Castilla, de la carretera PP-4311, en Osorno

5 NÚMERO 67 Puente sobre el río Vallarna, de la carretera PP-4311, en Itero de La Vega

6 NÚMERO 71 Puente sobre el Canal de Castilla, de la Carretera PP-6112, en Naveros de Pisuerga

7 NÚMERO 72 Puente sobre el Canal de Castilla, de la carretera PP-6112, en Naveros de Pisuerga

8 NÚMERO 74: Puente sobre el río Pisuerga, de la carretera PP-6200, en Olleros de Pisuerga

9 NÚMERO 85 Puente sobre el Canal de Castilla, de la carretera PP-9001, en Palencia capital

10 NÚMERO 96 Puente sobre Ramal de Campos del Canal de Castilla, de la carretera PP-9531, en Paredes de Nava

11 NÚMERO 100 Puente sobre el Ramal de Campos del Canal de Castilla, de la carretera PP-9535, en Villaumbrales

12 NÚMERO 111 Puente sobre el río Ucieza, de la carretera PP-9801, en Villovieco

13 NÚMERO 123 Puente sobre el Canal de Castilla, en Fuentes de Nava

### **3 3 5 Puentes de ACTUALES**

1 NÚMERO 3 Puente sobre el ferrocarril, de la carretera PP-1322, en Herrera de Valdecañas

2 NÚMERO 4 Puente sobre el embalse de Requejada, del río Pisuerga, de la carretera PP-2111, en Polentinos

3 NÚMERO 5 Puente sobre el río Areños, de la carretera PP-2113, en Lores

4 NÚMERO 7 Puente sobre el río Rubagón, de la carretera PP-2123, en Revilla de Santullán

5 NÚMERO 8 Puente sobre el río Rubagón, de la carretera PP-2125, en Barruelo de Santullán

6 NÚMERO 9 Puente sobre el río Pisuerga, de la carretera PP-2128, en Quintanaluengos

7 NÚMERO 11 Puente sobre el río Valdavia, de la carretera PP-2141, en Villaoliva de La Peña.

8 NÚMERO 12 Puente sobre el río Rubagón, de la carretera PP-2201, en Menaza

- 9 NÚMERO 13 Puente sobre el río Camesa, de la carretera PP-2204, en Salcedillo
- 10 NÚMERO 14 Puente sobre el río Rubagón, de la carretera PP-2208, en Nestar
- 11 NÚMERO 15 Puente sobre el río Burejo, de la carretera PP-2222, en San Pedro de Moarves
- 12 NÚMERO 16 Puente sobre el río Tarabás, de la carretera PP-2223, en Olmos de Ojeda
- 13 NÚMERO 17 Puente sobre el río Burejo, de la carretera PP-2223, en Quintanatello de Ojeda
- 14 NÚMERO 18 Puente sobre el río Burejo, de la carretera PP-2223, en Amayuelas de Ojeda
- 15 NÚMERO 19 Puente sobre el arroyo de Villafría, de la carretera PP-2241, en Villabeto de La Peña
- 16 NÚMERO 20 Puente sobre el arroyo de Villafría, de la carretera PP-2241, en Barajores
- 17 NÚMERO 21 Puente sobre el río Boedo, de la carretera PP-2246, en Loma de Castrejón
- 18 NÚMERO 24 Puente sobre el río Valdavia, de la carretera PP-2291, en Respenda de La Peña.
- 19 NÚMERO 25 Puente sobre el río Valdavia, de la carretera PP-2291, en Puebla de Valdavia
- 20 NÚMERO 26 Puente sobre el río Valdavia, de la carretera PP-2292, en Baños de La Peña
- 21 NÚMERO 27 Puente sobre el río Valdavia, de la carretera PP-2293, en Santana
- 22 NÚMERO 28 Puente sobre el río Carrión, de la carretera PP-2297, en Villalba de Guardo
- 23 NÚMERO 29 Puente sobre el río Carrión, de la carretera PP-2298, en Fresno del Río
- 24 NÚMERO 30 Puente sobre el río Boedo, de la carretera PP-2305, en Collazos de Boedo
- 25 NÚMERO 31 Puente sobre el río Boedo, de la carretera PP-2205, en Olea de Boedo
- 26 NÚMERO 32 Puente sobre el arroyo de La Tabla, de la carretera PP-2314, en Cembrero

27 NÚMERO 33 Puente sobre el ferrocarril de Venta de Baños – Santander, de la carretera PP-2323, en San Cristóbal de Boedo

28 NÚMERO 34 Puente sobre el río Boedo, de la carretera PP-2323, en San Cristóbal de Boedo

29 NÚMERO 35 Puente sobre el río Boedo, de la carretera PP-2332, en Espinosa de Villagonzalo

30 NÚMERO 36 Puente sobre el arroyo Valdeperal, de la carretera PP-2352, en Villorquite del Páramo

31 NÚMERO 37 Puente sobre el río Valdavia, de la carretera PP-2353, en Dehesa de Tablares

32 NÚMERO 38 Puente sobre el arroyo Del Carrión, de la carretera PP-2401, en Villarmienzo

33 NÚMERO 39 Puente sobre el río Valdavia, de la carretera PP-2404, en Bárcena de Campos

34 NÚMERO 40 Puente sobre la autovía Burgos-León, de la carretera PP-2411, en Villotilla

35 NÚMERO 41 Puente sobre el arroyo Perihonda de Los Molinos, de la carretera PP-2412, en Villacuende

36 NÚMERO 42 Puente sobre el arroyo Perihonda de Los Molinos, de la carretera PP-2411, en Villotilla

37 NÚMERO 43 Puente sobre el río Carrión, de la carretera PP-2414, en La Serna

38 NÚMERO 44 Puente sobre el arroyo Reguera, de la carretera PP-2414, en La Serna

39 NÚMERO 45 Puente sobre el río Nuevo, de la carretera PP-2416, en Lagunilla de La Vega

40 NÚMERO 46 Puente sobre el río de Perihonda, de la carretera PP-2418, en Pedrosa de La Vega

41 NÚMERO 47 Puente sobre la autovía Burgos-León, de la carretera en Bustillo del Páramo de Carrión

42 NÚMERO 48 Puente sobre el arroyo del Pozo Amargo, de la carretera PP-2419, en Bustillo del Páramo de Carrión



- 43 NÚMERO 49 Puente sobre el río Ucieza, de la carretera PP-2451, en Vega de Doña Olimpa
- 44 NÚMERO 50 Puente sobre el arroyo Valdeperal, de la carretera PP-2453, en Relea
- 45 NÚMERO 51 Puente sobre el río Ucieza, de la carretera PP-2453, en Villanueva del Monte
- 46 NÚMERO 52 Puente sobre el arroyo (afluente del río Carrión por la izquierda), de la carretera PP-2461, en Pino del Río
- 47 NÚMERO 53 Puente sobre el río Carrión, de la carretera PP-2461, en Pino del Río
- 48 NÚMERO 54 Puente sobre el arroyo (afluente del río Carrión por la derecha), de la carretera PP-2461, en Pino del Río
- 49 NÚMERO 55 Puente sobre el arroyo de Las Fuentecillas, de la carretera PP-2462, en Santa Olaja de La Vega
- 50 NÚMERO 56 Puente sobre el arroyo Perihonda, de la carretera PP-2466, en San Martín del Obispo
- 51 NÚMERO 57 Puente sobre el arroyo de La Cuezca, de la carretera PP-2470, en Villota del Páramo
- 52 NÚMERO 58 Puente sobre el Canal de Villalaco, de la carretera PP-4101, en Valdeolmillos
- 53 NÚMERO 59 Puente sobre la autovía Palencia-Santander, de la carretera PP-4102, en Fuentes de Valdepero
- 54 NÚMERO 60 Puente sobre una acequia de Palencia, de la Carretera PP-4104, en Palencia capital
- 55 NÚMERO 61 Puente sobre el ferrocarril Venta de Baños-Santander, de la carretera PP-4105, en Palencia capital
- 56 NÚMERO 62 Puente sobre el río Ucieza, de la carretera PP-4301, en Piña de Campos
- 57 NÚMERO 63 Puente sobre el ferrocarril Venta de Baños-Santander, de la carretera PP-4301, en Piña de Campos
- 58 NÚMERO 64 Puente sobre la autovía León-Burgos, de la carretera PP-4311, en Osorno

- 59 NÚMERO 66 Puente sobre el arroyo de Osornillo, de la carretera PP-4311, en Osornillo
- 60 NÚMERO 68 Puente, sobre el arroyo Del Gato, de la carretera PP-4321, en Astudillo
- 61 NÚMERO 69 Puente sobre el ferrocarril Venta de Baños-Santander, de la carretera PP-4331, en Marcilla de Campos
- 62 NÚMERO 70 Puente sobre el río Pisuerga, de la carretera PP-6111, en Nogales de Pisuerga
- 63 NÚMERO 73 Puente sobre el Canal del Pisuerga, de la carretera PP-6112, en Naveros de Pisuerga
- 64 NÚMERO 75 Puente sobre el ferrocarril Venta de Baños – Santander, de la carretera PP-6200, en Mave
- 65 NÚMERO 76 Puente sobre el río Cuérnago, de la carretera PP-6201, en Aguilar de Campoo
- 66 NÚMERO 77 Puente sobre la autovía Palencia-Santander, de la carretera PP-6201, en Aguilar de Campoo
- 67 NÚMERO 78 Puente sobre el ferrocarril Venta de Baños - Santander, de la carretera PP-6201, Aguilar de Campoo
- 68 NÚMERO 79 Puente sobre el río Camesa, de la carretera PP-6201, en Villallano
- 69 NÚMERO 80 Puente sobre el río Lucio, de la carretera PP-6201, en Villallano
- 70 NÚMERO 81 Puente sobre el río Cuérnago, de la carretera PP-6201, en Aguilar de Campoo
- 71 NÚMERO 82 Puente sobre el río Ebro, de la carretera PP-62212, en Báscones de Ebro
- 72 NÚMERO 83 Puente sobre el río Pisuerga, de la carretera PP-6213, en Santa María de Mave
- 73 NÚMERO 84 Puente sobre el río Pisuerga, de la carretera PP-6213, en Santa María de Mave
- 74 NÚMERO 86 Puente sobre el río Valdeginete, de la carretera PP-9008, en Palencia capital
- 75 NÚMERO 87 Puente sobre el río Valdeginete, de la carretera PP-9200, en Baquerín de Campos

76 NÚMERO 88 Puente sobre el arroyo Saetín de La Reguería, de la carretera PP-9200, en Baquerín de Campos

77 NÚMERO 90 Puente sobre el ferrocarril, de la carretera PP-9341, en Cisneros

78 NÚMERO 91 Puente sobre Ramal Sur, de la carretera PP-9405, en Mazariegos

79 NÚMERO 92 Puente sobre el río Valdeginete, de la carretera PP-9405, en Mazariegos

80 NÚMERO 93 Puente sobre el río Valdeginete, de la carretera PP-9411, en Abarca de Campos

81 NÚMERO 95 Puente sobre el ferrocarril Madrid-La Coruña, de la carretera PP-9500, en Villalumbroso

82 NÚMERO 97 Puente sobre el Canal, de la carretera PP-9535, en Cascón de La Nava

83 NÚMERO 98 Puente sobre el río Valdeginete, de la carretera PP-9535, en Cascón de La Nava

84 NÚMERO 99 Puente sobre el ferrocarril Venta de Baños-La Coruña, de la carretera PP-9535, en Villaumbrales

85 NÚMERO 101 Puente sobre el arroyo Madre del Val, de la carretera PP-9611, en Cardeñosa de Volpejera

86 NÚMERO 102 Puente sobre el arroyo Mayor Retortillo, de la carretera PP-9620, en Añzoa

87 NÚMERO 103 Puente sobre el arroyo Mayor Retortillo, de la carretera PP-9620, en Añzoa

88 NÚMERO 104 Puente sobre el arroyo, de la carretera PP-9641, en Torre de Los Molinos

89 NÚMERO 105 Puente sobre el arroyo, de la carretera PP-9641, en Torre de Los Molinos

90 NÚMERO 106 Puente sobre el arroyo, de la carretera PP-9641, en Torre de Los Molinos

91 NÚMERO 107 Puente sobre el arroyo, de la carretera PP-9641, en Torre de Los Molinos

92 NÚMERO 108 Puente sobre el arroyo Mayor, de la carretera PP-9701, en Abastas

93 NÚMERO 109 Puente sobre el río Valdeginete, de la Carretera PP-9701, en Cisneros

94 NÚMERO 110 Puente sobre el río de Los Templarios, de la carretera PP-9731, en Villelga

95 NÚMERO 112 Puente sobre el río Carrión, de la carretera PP-9832, en Manquillos

96 NÚMERO 113 Puente sobre Ferrocarril de vía estrecha (FEVE), en Canduela

97 NÚMERO 114 Puente sobre el río Camesa, en Canduela

98 NÚMERO 115 Puente sobre el río Carrión, en Celadilla del Río

99 NÚMERO 116 Puente sobre el río Avión, en Ayuela

100 NÚMERO 117 Puente sobre el río Rivera, en Ruesga

101 NÚMERO 118 Puente sobre el río Valdavia, en Arenillas de San Pelayo

102 NÚMERO 119 Puente sobre el río Valdavia, en Villasila de Valdavia

103 NÚMERO 120 Puente sobre el río Valdavia, en Arenillas de Nuño Pérez

104 NÚMERO 121 Puente sobre el río Valdavia, en Villanuño de Valdavia

105 NÚMERO 122 Puente sobre el río Valdeginete, en Villalcón

106 NÚMERO 124 Puente sobre el río Pisuerga, en Villaescusa de Las Torres

## **3 4 INVENTARIO SEGÚN LA FORMA: PUENTES RECTOS Y PUENTES EN ARCO.**

### **3 4 1 Puentes RECTOS**

- 1 NÚMERO 3 Puente sobre el ferrocarril, de la carretera PP-1322, en Herrera de Valdecañas
- 2 NÚMERO 5 Puente sobre el río Areños, de la carretera PP-2113, en Lores
- 3 NÚMERO 7 Puente sobre el río Rubagón, de la carretera PP-2123, en Revilla de Santullán
- 4 NÚMERO 9 Puente sobre el río Pisuerga, de la carretera PP-2128, en Quintanaluengos
- 5 NÚMERO 11 Puente sobre el río Valdavia, de la carretera PP-2141, en Villaoliva de La Peña.
- 6 NÚMERO 12 Puente sobre el río Rubagón, de la carretera PP-2201, en Menaza
- 7 NÚMERO 13 Puente sobre el río Camesa, de la carretera PP-2204, en Salcedillo
- 8 NÚMERO 15 Puente sobre el río Burejo, de la carretera PP-2222, en San Pedro de Moarves
- 9 NÚMERO 17 Puente sobre el río Burejo, de la carretera PP-2223, en Quintanatello de Ojeda
- 10 NÚMERO 18 Puente sobre el río Burejo, de la carretera PP-2223, en Amayuelas de Ojeda
- 11 NÚMERO 19 Puente sobre el arroyo de Villafría, de la carretera PP-2241, en Villalbeto de La Peña
- 12 NÚMERO 20 Puente sobre el arroyo de Villafría, de la carretera PP-2241, en Barajores
- 13 NÚMERO 21 Puente sobre el río Boedo, de la carretera PP-2246, en Loma de Castrejón
- 14 NÚMERO 24 Puente sobre el río Valdavia, de la carretera PP-2291, en Respenda de La Peña.
- 15 NÚMERO 25 Puente sobre el río Valdavia, de la carretera PP-2291, en Puebla de Valdavia

- 16 NÚMERO 26 Puente sobre el río Valdavia, de la carretera PP-2292, en Baños de La Peña
- 17 NÚMERO 27 Puente sobre el río Valdavia, de la carretera PP-2293, en Santana
- 18 NÚMERO 28 Puente sobre el río Carrión, de la carretera PP-2297, en Villalba de Guardo
- 19 NÚMERO 29 Puente sobre el río Carrión, de la carretera PP-2298, en Fresno del Río
- 20 NÚMERO 30 Puente sobre el río Boedo, de la carretera PP-2305, en Collazos de Boedo
- 21 NÚMERO 31 Puente sobre el río Boedo, de la carretera PP-2205, en Olea de Boedo
- 22 NÚMERO 32 Puente sobre el arroyo de La Tabla, de la carretera PP-2314, en Cembrero
- 23 NÚMERO 33 Puente sobre el ferrocarril de Venta de Baños – Santander, de la carretera PP-2323, en San Cristóbal de Boedo
- 24 NÚMERO 34 Puente sobre el río Boedo, de la carretera PP-2323, en San Cristóbal de Boedo
- 25 NÚMERO 35 Puente sobre el río Boedo, de la carretera PP-2332, en Espinosa de Villagonzalo
- 26 NÚMERO 37 Puente sobre el río Valdavia, de la carretera PP-2353, en Dehesa de Tablares
- 27 NÚMERO 38 Puente sobre el arroyo Del Carrión, de la carretera PP-2401, en Villarmienzo
- 28 NÚMERO 39 Puente sobre el río Valdavia, de la carretera PP-2404, en Bárcena de Campos
- 29 NÚMERO 40 Puente sobre la autovía Burgos-León, de la carretera PP-2411, en Villotilla
- 30 NÚMERO 41 Puente sobre el arroyo Perihonda de Los Molinos, de la carretera PP-2412, en Villacuende
- 31 NÚMERO 42 Puente sobre el arroyo Perihonda de Los Molinos, de la carretera PP-2411, en Villotilla

- 32 NÚMERO 43 Puente sobre el río Carrión, de la carretera PP-2414, en La Serna
- 33 NÚMERO 44 Puente sobre el arroyo Reguera, de la carretera PP-2414, en La Serna
- 34 NÚMERO 45 Puente sobre el río Nuevo, de la carretera PP-2416, en Lagunilla de La Vega
- 35 NÚMERO 46 Puente sobre el río de Perihonda, de la carretera PP-2418, en Pedrosa de La Vega
- 36 NÚMERO 47 Puente sobre la autovía Burgos-León, de la carretera en Bustillo del Páramo de Carrión
- 37 NÚMERO 48 Puente sobre el arroyo del Pozo Amargo, de la carretera PP-2419, en Bustillo del Páramo de Carrión
- 38 NÚMERO 49 Puente sobre el río Ucieza, de la carretera PP-2451, en Vega de Doña Olimpa
- 39 NÚMERO 50 Puente sobre el arroyo Valdeperal, de la carretera PP-2453, en Relea
- 40 NÚMERO 51 Puente sobre el río Ucieza, de la carretera PP-2453, en Villanueva del Monte
- 41 NÚMERO 52 Puente sobre el arroyo (afluente del río Carrión por la izquierda), de la carretera PP-2461, en Pino del Río
- 42 NÚMERO 53 Puente sobre el río Carrión, de la carretera PP-2461, en Pino del Río
- 43 NÚMERO 54 Puente sobre el arroyo (afluente del río Carrión por la derecha), de la carretera PP-2461, en Pino del Río
- 44 NÚMERO 55 Puente sobre el arroyo de Las Fuentecillas, de la carretera PP-2462, en Santa Olaja de La Vega
- 45 NÚMERO 57 Puente sobre el arroyo de La Cueva, de la carretera PP-2470, en Villota del Páramo
- 46 NÚMERO 58 Puente sobre el Canal de Villalaco, de la carretera PP-4101, en Valdeolmillos
- 47 NÚMERO 59 Puente sobre la autovía Palencia-Santander, de la carretera PP-4102, en Fuentes de Valdepero

48 NÚMERO 60 Puente sobre una acequia de Palencia, de la Carretera PP-4104, en Palencia capital

49 NÚMERO 61 Puente sobre el ferrocarril Venta de Baños-Santander, de la carretera PP-4105, en Palencia capital

50 NÚMERO 62 Puente sobre el río Ucieza, de la carretera PP-4301, en Piña de Campos

51 NÚMERO 63 Puente sobre el ferrocarril Venta de Baños-Santander, de la carretera PP-4301, en Piña de Campos

52 NÚMERO 64 Puente sobre la autovía León-Burgos, de la carretera PP-4311, en Osorno

53 NÚMERO 66 Puente sobre el arroyo de Osornillo, de la carretera PP-4311, en Osornillo

54 NÚMERO 68 Puente, sobre el arroyo Del Gato, de la carretera PP-4321, en Astudillo

55 NÚMERO 69 Puente sobre el ferrocarril Venta de Baños-Santander, de la carretera PP-4331, en Marcilla de Campos

56 NÚMERO 70 Puente sobre el río Pisuerga, de la carretera PP-6111, en Nogales de Pisuerga

57 NÚMERO 75 Puente sobre el ferrocarril Venta de Baños – Santander, de la carretera PP-6200, en Mave

58 NÚMERO 77 Puente sobre la autovía Palencia-Santander, de la carretera PP-6201, en Aguilar de Campoo

59 NÚMERO 78 Puente sobre el ferrocarril Venta de Baños - Santander, de la carretera PP-6201, Aguilar de Campoo

60 NÚMERO 79 Puente sobre el río Camesa, de la carretera PP-6201, en Villallano

61 NÚMERO 80 Puente sobre el río Lucio, de la carretera PP-6201, en Villallano

62 NÚMERO 83 Puente sobre el río Pisuerga, de la carretera PP-6213, en Santa María de Mave

63 NÚMERO 84 Puente sobre el río Pisuerga, de la carretera PP-6213, en Santa María de Mave

64 NÚMERO 86 Puente sobre el río Valdegináte, de la carretera PP-9008, en Palencia capital



65 NÚMERO 87 Puente sobre el río Valdeginata, de la carretera PP-9200, en Baquerín de Campos

66 NÚMERO 88 Puente sobre el arroyo Saetín de La Reguería, de la carretera PP-9200, en Baquerín de Campos

67 NÚMERO 90 Puente sobre el ferrocarril, de la carretera PP-9341, en Cisneros

68 NÚMERO 91 Puente sobre Ramal Sur, de la carretera PP-9405, en Mazariegos

69 NÚMERO 92 Puente sobre el río Valdeginata, de la carretera PP-9405, en Mazariegos

70 NÚMERO 93 Puente sobre el río Valdeginata, de la carretera PP-9411, en Abarca de Campos

71 NÚMERO 95 Puente sobre el ferrocarril Madrid-La Coruña, de la carretera PP-9500, en Villalumbroso

72 NÚMERO 97 Puente sobre el Canal, de la carretera PP-9535, en Cascón de La Nava

73 NÚMERO 98 Puente sobre el río Valdeginata, de la carretera PP-9535, en Cascón de La Nava

74 NÚMERO 99 Puente sobre el ferrocarril Venta de Baños-La Coruña, de la carretera PP-9535, en Villaumbrales

75 NÚMERO 101 Puente sobre el arroyo Madre del Val, de la carretera PP-9611, en Cardeñosa de Volpejera

76 NÚMERO 103 Puente sobre el arroyo Mayor Retortillo, de la carretera PP-9620, en Añosa

77 NÚMERO 104 Puente sobre el arroyo, de la carretera PP-9641, en Torre de Los Molinos

78 NÚMERO 105 Puente sobre el arroyo, de la carretera PP-9641, en Torre de Los Molinos

79 NÚMERO 106 Puente sobre el arroyo, de la carretera PP-9641, en Torre de Los Molinos

80 NÚMERO 110 Puente sobre el río de Los Templarios, de la carretera PP-9731, en Villelga

81 NÚMERO 112 Puente sobre el río Carrión, de la carretera PP-9832, en Manquillos

82 NÚMERO 113 Puente sobre Ferrocarril de vía estrecha (FEVE), en Canduela

83 NÚMERO 114 Puente sobre el río Camesa, en Canduela

84 NÚMERO 115 Puente sobre el río Carrión, en Celadilla del Río

85 NÚMERO 116 Puente sobre el río Avión, en Ayuela

86 NÚMERO 117 Puente sobre el río Rivera, en Ruesga

87 NÚMERO 118 Puente sobre el río Valdavia, en Arenillas de San Pelayo

88 NÚMERO 119 Puente sobre el río Valdavia, en Villasila de Valdavia

89 NÚMERO 120 Puente sobre el río Valdavia, en Arenillas de Nuño Pérez

90 NÚMERO 121 Puente sobre el río Valdavia, en Villanuño de Valdavia

91 NÚMERO 122 Puente sobre el río Valdeginete, en Villalcón

### **3 4 2 Puentes en ARCO**

1 NÚMERO 1 Puente sobre el río Pisuerga, de la carretera PP-1222, en Tariego de Cerrato

2 NÚMERO 2 Puente sobre el arroyo de Tariego, de la carretera PP-1222, en Tariego de Cerrato

3 NÚMERO 4 Puente sobre el embalse de Requejada, del río Pisuerga, de la carretera PP-2111, en Polentinos

4 NÚMERO 6 Puente sobre el río Pisuerga, de la carretera PP-2114, en San Salvador de Cantamuda

5 NÚMERO 8 Puente sobre el río Rubagón, de la carretera PP-2125, en Barruelo de Santullán

6 NÚMERO 10 Puente sobre el río Pisuerga, de la carretera PP-2132, en Salinas de Pisuerga.

7 NÚMERO 14 Puente sobre el río Rubagón, de la carretera PP-2208, en Nestar

8 NÚMERO 16 Puente sobre el río Tarabás, de la carretera PP-2223, en Olmos de Ojeda

9 NÚMERO 22 Puente sobre el Ferrocarril de vía estrecha (FEVE) Bilbao – La Robla, de la carretera PP-2247, en Aviñate de La Peña

10 NÚMERO 23 Puente sobre el río Rubagón, de la carretera PP-2251, en Cillamayor

11 NÚMERO 36 Puente sobre el arroyo Valdeperal, de la carretera PP-2352, en Villorquite del Páramo

12 NÚMERO 56 Puente sobre el arroyo Perihonda, de la carretera PP-2466, en San Martín del Obispo

13 NÚMERO 65 Puente sobre el Canal de Castilla, de la carretera PP-4311, en Osorno

14 NÚMERO 67 Puente sobre el río Vallarna, de la carretera PP-4311, en Itero de La Vega

15 NÚMERO 71 Puente sobre el Canal de Castilla, de la Carretera PP-6112, en Naveros de Pisuerga

16 NÚMERO 72 Puente sobre el Canal de Castilla, de la carretera PP-6112, en Naveros de Pisuerga

17 NÚMERO 73 Puente sobre el Canal del Pisuerga, de la carretera PP-6112, en Naveros de Pisuerga

18 NÚMERO 74: Puente sobre el río Pisuerga, de la carretera PP-6200, en Olleros de Pisuerga

19 NÚMERO 76 Puente sobre el río Cuérnago, de la carretera PP-6201, en Aguilar de Campoo

20 NÚMERO 81 Puente sobre el río Cuérnago, de la carretera PP-6201, en Aguilar de Campoo

21 NÚMERO 82 Puente sobre el río Ebro, de la carretera PP-62212, en Báscones de Ebro

22 NÚMERO 85 Puente sobre el Canal de Castilla, de la carretera PP-9001, en Palencia capital

23 NÚMERO 89 Puente sobre el río Valdeginete, de la carretera PP-9221, en Castromocho

24 NÚMERO 94 Puente sobre el río Valdeginete, de la carretera PP-9421, en Autillo de Campos

25 NÚMERO 96 Puente sobre Ramal de Campos del Canal de Castilla, de la carretera PP-9531, en Paredes de Nava

26 NÚMERO 100 Puente sobre el Ramal de Campos del Canal de Castilla, de la carretera PP-9535, en Villaumbrales

27 NÚMERO 102 Puente sobre el arroyo Mayor Retortillo, de la carretera PP-9620, en Añosa

28 NÚMERO 107 Puente sobre el arroyo, de la carretera PP-9641, en Torre de Los Molinos

29 NÚMERO 108 Puente sobre el arroyo Mayor, de la carretera PP-9701, en Abastas

30 NÚMERO 109 Puente sobre el río Valdeginete, de la Carretera PP-9701, en Cisneros

31 NÚMERO 111 Puente sobre el río Ucieza, de la carretera PP-9801, en Villovieco

32 NÚMERO 123 Puente sobre el Canal de Castilla, en Fuentes de Nava

33 NÚMERO 124 Puente sobre el río Pisuerga, en Villaescusa de Las Torres

### **3 5 INVENTARIO SEGÚN LA CATALOGACIÓN ASIGNADA: SIN INTERÉS, SINGULAR, HISTÓRICO, PROPUESTA DE BIEN DE INTERÉS CULTURAL.**

#### **3 5 1 Puentes SIN INTERÉS**

- 1 NÚMERO 3 Puente sobre el ferrocarril, de la carretera PP-1322, en Herrera de Valdecañas
- 2 NÚMERO 7 Puente sobre el río Rubagón, de la carretera PP-2123, en Revilla de Santullán
- 3 NÚMERO 9 Puente sobre el río Pisuerga, de la carretera PP-2128, en Quintanaluengos
- 4 NÚMERO 11 Puente sobre el río Valdavia, de la carretera PP-2141, en Villaoliva de La Peña.
- 5 NÚMERO 12 Puente sobre el río Rubagón, de la carretera PP-2201, en Menaza
- 6 NÚMERO 13 Puente sobre el río Camesa, de la carretera PP-2204, en Salcedillo
- 7 NÚMERO 15 Puente sobre el río Burejo, de la carretera PP-2222, en San Pedro de Moarves
- 8 NÚMERO 17 Puente sobre el río Burejo, de la carretera PP-2223, en Quintanatello de Ojeda
- 9 NÚMERO 18 Puente sobre el río Burejo, de la carretera PP-2223, en Amayuelas de Ojeda
- 10 NÚMERO 19 Puente sobre el arroyo de Villafría, de la carretera PP-2241, en Villalbeto de La Peña
- 11 NÚMERO 20 Puente sobre el arroyo de Villafría, de la carretera PP-2241, en Barajores
- 12 NÚMERO 21 Puente sobre el río Boedo, de la carretera PP-2246, en Loma de Castrejón
- 13 NÚMERO 24 Puente sobre el río Valdavia, de la carretera PP-2291, en Respenda de La Peña.
- 14 NÚMERO 25 Puente sobre el río Valdavia, de la carretera PP-2291, en Puebla de Valdavia
- 15 NÚMERO 26 Puente sobre el río Valdavia, de la carretera PP-2292, en Baños de La Peña

- 16 NÚMERO 27 Puente sobre el río Valdavia, de la carretera PP-2293, en Santana
- 17 NÚMERO 28 Puente sobre el río Carrión, de la carretera PP-2297, en Villalba de Guardo
- 18 NÚMERO 29 Puente sobre el río Carrión, de la carretera PP-2298, en Fresno del Río
- 19 NÚMERO 30 Puente sobre el río Boedo, de la carretera PP-2305, en Collazos de Boedo
- 20 NÚMERO 31 Puente sobre el río Boedo, de la carretera PP-2205, en Olea de Boedo
- 21 NÚMERO 32 Puente sobre el arroyo de La Tabla, de la carretera PP-2314, en Cembrero
- 22 NÚMERO 33 Puente sobre el ferrocarril de Venta de Baños – Santander, de la carretera PP-2323, en San Cristóbal de Boedo
- 23 NÚMERO 34 Puente sobre el río Boedo, de la carretera PP-2323, en San Cristóbal de Boedo
- 24 NÚMERO 35 Puente sobre el río Boedo, de la carretera PP-2332, en Espinosa de Villagonzalo
- 25 NÚMERO 37 Puente sobre el río Valdavia, de la carretera PP-2353, en Dehesa de Tablares
- 26 NÚMERO 38 Puente sobre el arroyo Del Carrión, de la carretera PP-2401, en Villarmienzo
- 27 NÚMERO 39 Puente sobre el río Valdavia, de la carretera PP-2404, en Bárcena de Campos
- 28 NÚMERO 40 Puente sobre la autovía Burgos-León, de la carretera PP-2411, en Villotilla
- 29 NÚMERO 41 Puente sobre el arroyo Perihonda de Los Molinos, de la carretera PP-2412, en Villacuende
- 30 NÚMERO 45 Puente sobre el río Nuevo, de la carretera PP-2416, en Lagunilla de La Vega
- 31 NÚMERO 46 Puente sobre el río de Perihonda, de la carretera PP-2418, en Pedrosa de La Vega

32 NÚMERO 47 Puente sobre la autovía Burgos-León, de la carretera en Bustillo del Páramo de Carrión

33 NÚMERO 48 Puente sobre el arroyo del Pozo Amargo, de la carretera PP-2419, en Bustillo del Páramo de Carrión

34 NÚMERO 49 Puente sobre el río Ucieza, de la carretera PP-2451, en Vega de Doña Olimpa

35 NÚMERO 50 Puente sobre el arroyo Valdeperal, de la carretera PP-2453, en Relea

36 NÚMERO 51 Puente sobre el río Ucieza, de la carretera PP-2453, en Villanueva del Monte

37 NÚMERO 52 Puente sobre el arroyo (afluente del río Carrión por la izquierda), de la carretera PP-2461, en Pino del Río

38 NÚMERO 53 Puente sobre el río Carrión, de la carretera PP-2461, en Pino del Río

39 NÚMERO 54 Puente sobre el arroyo (afluente del río Carrión por la derecha), de la carretera PP-2461, en Pino del Río

40 NÚMERO 55 Puente sobre el arroyo de Las Fuentecillas, de la carretera PP-2462, en Santa Olaja de La Vega

41 NÚMERO 57 Puente sobre el arroyo de La Cueva, de la carretera PP-2470, en Villota del Páramo

42 NÚMERO 58 Puente sobre el Canal de Villalaco, de la carretera PP-4101, en Valdeolmillos

43 NÚMERO 59 Puente sobre la autovía Palencia-Santander, de la carretera PP-4102, en Fuentes de Valdepero

44 NÚMERO 60 Puente sobre una acequia de Palencia, de la Carretera PP-4104, en Palencia capital

45 NÚMERO 61 Puente sobre el ferrocarril Venta de Baños-Santander, de la carretera PP-4105, en Palencia capital

46 NÚMERO 62 Puente sobre el río Ucieza, de la carretera PP-4301, en Piña de Campos

47 NÚMERO 63 Puente sobre el ferrocarril Venta de Baños-Santander, de la carretera PP-4301, en Piña de Campos

48 NÚMERO 66 Puente sobre el arroyo de Osornillo, de la carretera PP-4311, en Osornillo

49 NÚMERO 68 Puente, sobre el arroyo Del Gato, de la carretera PP-4321, en Astudillo

50 NÚMERO 69 Puente sobre el ferrocarril Venta de Baños-Santander, de la carretera PP-4331, en Marcilla de Campos

51 NÚMERO 73 Puente sobre el Canal del Pisuerga, de la carretera PP-6112, en Naveros de Pisuerga

52 NÚMERO 75 Puente sobre el ferrocarril Venta de Baños – Santander, de la carretera PP-6200, en Mave

53 NÚMERO 77 Puente sobre la autovía Palencia-Santander, de la carretera PP-6201, en Aguilar de Campoo

54 NÚMERO 78 Puente sobre el ferrocarril Venta de Baños - Santander, de la carretera PP-6201, Aguilar de Campoo

55 NÚMERO 79 Puente sobre el río Camesa, de la carretera PP-6201, en Villallano

56 NÚMERO 80 Puente sobre el río Lucio, de la carretera PP-6201, en Villallano

57 NÚMERO 83 Puente sobre el río Pisuerga, de la carretera PP-6213, en Santa María de Mave

58 NÚMERO 84 Puente sobre el río Pisuerga, de la carretera PP-6213, en Santa María de Mave

59 NÚMERO 87 Puente sobre el río Valdeginete, de la carretera PP-9200, en Baquerín de Campos

60 NÚMERO 88 Puente sobre el arroyo Saetín de La Reguería, de la carretera PP-9200, en Baquerín de Campos

61 NÚMERO 90 Puente sobre el ferrocarril, de la carretera PP-9341, en Cisneros



- 62 NÚMERO 91 Puente sobre Ramal Sur, de la carretera PP-9405, en Mazariegos
- 63 NÚMERO 92 Puente sobre el río Valdeginatè, de la carretera PP-9405, en Mazariegos
- 64 NÚMERO 93 Puente sobre el río Valdeginatè, de la carretera PP-9411, en Abarca de Campos
- 65 NÚMERO 95 Puente sobre el ferrocarril Madrid-La Coruña, de la carretera PP-9500, en Villalumbroso
- 66 NÚMERO 97 Puente sobre el Canal, de la carretera PP-9535, en Cascón de La Nava
- 67 NÚMERO 98 Puente sobre el río Valdeginatè, de la carretera PP-9535, en Cascón de La Nava
- 68 NÚMERO 99 Puente sobre el ferrocarril Venta de Baños-La Coruña, de la carretera PP-9535, en Villaumbrales
- 69 NÚMERO 101 Puente sobre el arroyo Madre del Val, de la carretera PP-9611, en Cardeñosa de Volpejera
- 70 NÚMERO 102 Puente sobre el arroyo Mayor Retortillo, de la carretera PP-9620, en Añozà
- 71 NÚMERO 103 Puente sobre el arroyo Mayor Retortillo, de la carretera PP-9620, en Añozà
- 72 NÚMERO 104 Puente sobre el arroyo, de la carretera PP-9641, en Torre de Los Molinos
- 73 NÚMERO 105 Puente sobre el arroyo, de la carretera PP-9641, en Torre de Los Molinos
- 74 NÚMERO 106 Puente sobre el arroyo, de la carretera PP-9641, en Torre de Los Molinos
- 75 NÚMERO 110 Puente sobre el río de Los Templarios, de la carretera PP-9731, en Villelga
- 76 NÚMERO 113 Puente sobre Ferrocarril de vía estrecha (FEVE), en Canduela
- 77 NÚMERO 114 Puente sobre el río Camesa, en Canduela
- 78 NÚMERO 115 Puente sobre el río Carrión, en Celadilla del Río

79 NÚMERO 116 Puente sobre el río Avión, en Ayuela

80 NÚMERO 117 Puente sobre el río Rivera, en Ruesga

81 NÚMERO 118 Puente sobre el río Valdavia, en Arenillas de San Pelayo

82 NÚMERO 119 Puente sobre el río Valdavia, en Villasila de Valdavia

83 NÚMERO 120 Puente sobre el río Valdavia, en Arenillas de Nuño Pérez

84 NÚMERO 121 Puente sobre el río Valdavia, en Villanuño de Valdavia

85 NÚMERO 122 Puente sobre el río Valdeginete, en Villalcón

86 NÚMERO 124 Puente sobre el río Pisuerga, en Villaescusa de Las Torres

### **3 5 3 Puentes HISTÓRICOS**

1 NÚMERO 6 Puente sobre el río Pisuerga, de la carretera PP-2114, en San Salvador de Cantamuda

2 NÚMERO 42 Puente sobre el arroyo Perihonda de Los Molinos, de la carretera PP-2411, en Villotilla

3 NÚMERO 64 Puente sobre la autovía León-Burgos, de la carretera PP-4311, en Osorno

4 NÚMERO 65 Puente sobre el Canal de Castilla, de la carretera PP-4311, en Osorno

5 NÚMERO 72 Puente sobre el Canal de Castilla, de la carretera PP-6112, en Naveros de Pisuerga

6 NÚMERO 96 Puente sobre Ramal de Campos del Canal de Castilla, de la carretera PP-9531, en Paredes de Nava

7 NÚMERO 100 Puente sobre el Ramal de Campos del Canal de Castilla, de la carretera PP-9535, en Villaumbrales

8 NÚMERO 111 Puente sobre el río Ucieza, de la carretera PP-9801, en Villovieco

9 NÚMERO 123 Puente sobre el Canal de Castilla, en Fuentes de Nava

### **3 5 4 Puentes BIEN DE INTERÉS CULTURAL (propuesta)**

1 NÚMERO 1 Puente sobre el río Pisuerga, de la carretera PP-1222, en Tariego de Cerrato

2 NÚMERO 10 Puente sobre el río Pisuerga, de la carretera PP-2132, en Salinas de Pisuerga.

3 NÚMERO 71 Puente sobre el Canal de Castilla, de la Carretera PP-6112, en Naveros de Pisuerga

4 NÚMERO 85 Puente sobre el Canal de Castilla, de la carretera PP-9001, en Palencia capital

5 NÚMERO 89 Puente sobre el río Valdeginete, de la carretera PP-9221, en Castromocho

6 NÚMERO 94 Puente sobre el río Valdeginete, de la carretera PP-9421, en Autillo de Campos

### **3 6 INVENTARIO POR EL ACCIDENTE QUE SALTAN: SOBRE CAUCES NATURALES (RÍOS, ARROYOS, REGATOS, ...), SOBRE CANAL, SOBRE AUTOVÍA Y SOBRE VÍA FERROVIARIA.**

#### **3 6 1 Puentes sobre CAUCE NATURAL**

1 NÚMERO 1 Puente sobre el río Pisuerga, de la carretera PP-1222, en Tariego de Cerrato

2 NÚMERO 2 Puente sobre el arroyo de Tariego, de la carretera PP-1222, en Tariego de Cerrato

3 NÚMERO 4 Puente sobre el embalse de Requejada, del río Pisuerga, de la carretera PP-2111, en Polentinos

4 NÚMERO 5 Puente sobre el río Areños, de la carretera PP-2113, en Lores

5 NÚMERO 6 Puente sobre el río Pisuerga, de la carretera PP-2114, en San Salvador de Cantamuda

6 NÚMERO 7 Puente sobre el río Rubagón, de la carretera PP-2123, en Revilla de Santullán

7 NÚMERO 8 Puente sobre el río Rubagón, de la carretera PP-2125, en Barruelo de Santullán

8 NÚMERO 9 Puente sobre el río Pisuerga, de la carretera PP-2128, en Quintanaluengos

9 NÚMERO 10 Puente sobre el río Pisuerga, de la carretera PP-2132, en Salinas de Pisuerga.

10 NÚMERO 11 Puente sobre el río Valdavia, de la carretera PP-2141, en Villaoliva de La Peña.

11 NÚMERO 12 Puente sobre el río Rubagón, de la carretera PP-2201, en Menaza

12 NÚMERO 13 Puente sobre el río Camesa, de la carretera PP-2204, en Salcedillo

13 NÚMERO 14 Puente sobre el río Rubagón, de la carretera PP-2208, en Nestar

- 14 NÚMERO 15 Puente sobre el río Burejo, de la carretera PP-2222, en San Pedro de Moarves
- 15 NÚMERO 16 Puente sobre el río Tarabás, de la carretera PP-2223, en Olmos de Ojeda
- 16 NÚMERO 17 Puente sobre el río Burejo, de la carretera PP-2223, en Quintanatello de Ojeda
- 17 NÚMERO 18 Puente sobre el río Burejo, de la carretera PP-2223, en Amayuelas de Ojeda
- 18 NÚMERO 19 Puente sobre el arroyo de Villafría, de la carretera PP-2241, en Villalbeto de La Peña
- 19 NÚMERO 20 Puente sobre el arroyo de Villafría, de la carretera PP-2241, en Barajores
- 20 NÚMERO 21 Puente sobre el río Boedo, de la carretera PP-2246, en Loma de Castrejón
- 21 NÚMERO 23 Puente sobre el río Rubagón, de la carretera PP-2251, en Cillamayor
- 22 NÚMERO 24 Puente sobre el río Valdavia, de la carretera PP-2291, en Respenda de La Peña.
- 23 NÚMERO 25 Puente sobre el río Valdavia, de la carretera PP-2291, en Puebla de Valdavia
- 24 NÚMERO 26 Puente sobre el río Valdavia, de la carretera PP-2292, en Baños de La Peña
- 25 NÚMERO 27 Puente sobre el río Valdavia, de la carretera PP-2293, en Santana
- 26 NÚMERO 28 Puente sobre el río Carrión, de la carretera PP-2297, en Villalba de Guardo
- 27 NÚMERO 29 Puente sobre el río Carrión, de la carretera PP-2298, en Fresno del Río
- 28 NÚMERO 30 Puente sobre el río Boedo, de la carretera PP-2305, en Collazos de Boedo
- 29 NÚMERO 31 Puente sobre el río Boedo, de la carretera PP-2205, en Olea de Boedo
- 30 NÚMERO 32 Puente sobre el arroyo de La Tabla, de la carretera PP-2314, en Cembrero
- 31 NÚMERO 34 Puente sobre el río Boedo, de la carretera PP-2323, en San Cristóbal de Boedo

32 NÚMERO 35 Puente sobre el río Boedo, de la carretera PP-2332, en Espinosa de Villagonzalo

33 NÚMERO 36 Puente sobre el arroyo Valdeperal, de la carretera PP-2352, en Villorquite del Páramo

34 NÚMERO 37 Puente sobre el río Valdavia, de la carretera PP-2353, en Dehesa de Tablares

35 NÚMERO 38 Puente sobre el arroyo Del Carrión, de la carretera PP-2401, en Villarmienzo

36 NÚMERO 39 Puente sobre el río Valdavia, de la carretera PP-2404, en Bárcena de Campos

37 NÚMERO 41 Puente sobre el arroyo Perihonda de Los Molinos, de la carretera PP-2412, en Villacuende

38 NÚMERO 42 Puente sobre el arroyo Perihonda de Los Molinos, de la carretera PP-2411, en Villotilla

39 NÚMERO 43 Puente sobre el río Carrión, de la carretera PP-2414, en La Serna

40 NÚMERO 44 Puente sobre el arroyo Reguera, de la carretera PP-2414, en La Serna

41 NÚMERO 45 Puente sobre el río Nuevo, de la carretera PP-2416, en Lagunilla de La Vega

42 NÚMERO 46 Puente sobre el río de Perihonda, de la carretera PP-2418, en Pedrosa de La Vega

43 NÚMERO 48 Puente sobre el arroyo del Pozo Amargo, de la carretera PP-2419, en Bustillo del Páramo de Carrión

44 NÚMERO 49 Puente sobre el río Ucieza, de la carretera PP-2451, en Vega de Doña Olimpa

45 NÚMERO 50 Puente sobre el arroyo Valdeperal, de la carretera PP-2453, en Relea

46 NÚMERO 51 Puente sobre el río Ucieza, de la carretera PP-2453, en Villanueva del Monte

47 NÚMERO 52 Puente sobre el arroyo (afluente del río Carrión por la izquierda), de la carretera PP-2461, en Pino del Río

- 48 NÚMERO 53 Puente sobre el río Carrión, de la carretera PP-2461, en Pino del Río
- 49 NÚMERO 54 Puente sobre el arroyo (afluente del río Carrión por la derecha), de la carretera PP-2461, en Pino del Río
- 50 NÚMERO 55 Puente sobre el arroyo de Las Fuentecillas, de la carretera PP-2462, en Santa Olaja de La Vega
- 51 NÚMERO 56 Puente sobre el arroyo Perihonda, de la carretera PP-2466, en San Martín del Obispo
- 52 NÚMERO 57 Puente sobre el arroyo de La Cueva, de la carretera PP-2470, en Villota del Páramo
- 53 NÚMERO 62 Puente sobre el río Ucieza, de la carretera PP-4301, en Piña de Campos
- 54 NÚMERO 66 Puente sobre el arroyo de Osornillo, de la carretera PP-4311, en Osornillo
- 55 NÚMERO 67 Puente sobre el río Vallarna, de la carretera PP-4311, en Itero de La Vega
- 56 NÚMERO 68 Puente, sobre el arroyo Del Gato, de la carretera PP-4321, en Astudillo
- 57 NÚMERO 70 Puente sobre el río Pisuerga, de la carretera PP-6111, en Nogales de Pisuerga
- 58 NÚMERO 74: Puente sobre el río Pisuerga, de la carretera PP-6200, en Olleros de Pisuerga
- 59 NÚMERO 76 Puente sobre el río Cuérnago, de la carretera PP-6201, en Aguilar de Campoo
- 60 NÚMERO 79 Puente sobre el río Camesa, de la carretera PP-6201, en Villallano
- 61 NÚMERO 80 Puente sobre el río Lucio, de la carretera PP-6201, en Villallano
- 62 NÚMERO 81 Puente sobre el río Cuérnago, de la carretera PP-6201, en Aguilar de Campoo
- 63 NÚMERO 82 Puente sobre el río Ebro, de la carretera PP-62212, en Báscones de Ebro
- 64 NÚMERO 83 Puente sobre el río Pisuerga, de la carretera PP-6213, en Santa María de Mave

- 65 NÚMERO 84 Puente sobre el río Pisuerga, de la carretera PP-6213, en Santa María de Mave
- 66 NÚMERO 86 Puente sobre el río Valdeginatate, de la carretera PP-9008, en Palencia capital
- 67 NÚMERO 87 Puente sobre el río Valdeginatate, de la carretera PP-9200, en Baquerín de Campos
- 68 NÚMERO 88 Puente sobre el arroyo Saetín de La Reguería, de la carretera PP-9200, en Baquerín de Campos
- 69 NÚMERO 89 Puente sobre el río Valdeginatate, de la carretera PP-9221, en Castromocho
- 70 NÚMERO 92 Puente sobre el río Valdeginatate, de la carretera PP-9405, en Mazariegos
- 71 NÚMERO 93 Puente sobre el río Valdeginatate, de la carretera PP-9411, en Abarca de Campos
- 72 NÚMERO 94 Puente sobre el río Valdeginatate, de la carretera PP-9421, en Autillo de Campos
- 73 NÚMERO 98 Puente sobre el río Valdeginatate, de la carretera PP-9535, en Cascón de La Nava
- 74 NÚMERO 101 Puente sobre el arroyo Madre del Val, de la carretera PP-9611, en Cardenosa de Volpejera
- 75 NÚMERO 102 Puente sobre el arroyo Mayor Retortillo, de la carretera PP-9620, en Añoz
- 76 NÚMERO 103 Puente sobre el arroyo Mayor Retortillo, de la carretera PP-9620, en Añoz
- 77 NÚMERO 104 Puente sobre el arroyo, de la carretera PP-9641, en Torre de Los Molinos
- 78 NÚMERO 105 Puente sobre el arroyo, de la carretera PP-9641, en Torre de Los Molinos
- 79 NÚMERO 106 Puente sobre el arroyo, de la carretera PP-9641, en Torre de Los Molinos
- 80 NÚMERO 107 Puente sobre el arroyo, de la carretera PP-9641, en Torre de Los Molinos
- 81 NÚMERO 108 Puente sobre el arroyo Mayor, de la carretera PP-9701, en Abastas
- 82 NÚMERO 109 Puente sobre el río Valdeginatate, de la Carretera PP-9701, en Cisneros



83 NÚMERO 110 Puente sobre el río de Los Templarios, de la carretera PP-9731, en Villelga

84 NÚMERO 111 Puente sobre el río Ucieza, de la carretera PP-9801, en Villoviéco

85 NÚMERO 112 Puente sobre el río Carrión, de la carretera PP-9832, en Manquillos

86 NÚMERO 114 Puente sobre el río Camesa, en Canduela

87 NÚMERO 115 Puente sobre el río Carrión, en Celadilla del Río

88 NÚMERO 116 Puente sobre el río Avión, en Ayuela

89 NÚMERO 117 Puente sobre el río Rivera, en Ruesga

90 NÚMERO 118 Puente sobre el río Valdavia, en Arenillas de San Pelayo

91 NÚMERO 119 Puente sobre el río Valdavia, en Villasila de Valdavia

92 NÚMERO 120 Puente sobre el río Valdavia, en Arenillas de Nuño Pérez

93 NÚMERO 121 Puente sobre el río Valdavia, en Villanuño de Valdavia

94 NÚMERO 122 Puente sobre el río Valdegináte, en Villalcón

95 NÚMERO 124 Puente sobre el río Pisuerga, en Villaescusa de Las Torres

### **3 6 2 Puentes sobre CANAL**

1 NÚMERO 58 Puente sobre el Canal de Villalaco, de la carretera PP-4101, en Valdeolmillos

2 NÚMERO 60 Puente sobre una acequia de Palencia, de la Carretera PP-4104, en Palencia capital

3 NÚMERO 65 Puente sobre el Canal de Castilla, de la carretera PP-4311, en Osorno

4 NÚMERO 71 Puente sobre el Canal de Castilla, de la Carretera PP-6112, en Naveros de Pisuerga

5 NÚMERO 72 Puente sobre el Canal de Castilla, de la carretera PP-6112, en Naveros de Pisuerga

6 NÚMERO 73 Puente sobre el Canal del Pisuerga, de la carretera PP-6112, en Naveros de Pisuerga

7 NÚMERO 85 Puente sobre el Canal de Castilla, de la carretera PP-9001, en Palencia capital

8 NÚMERO 91 Puente sobre Ramal Sur, de la carretera PP-9405, en Mazariegos

9 NÚMERO 96 Puente sobre Ramal de Campos del Canal de Castilla, de la carretera PP-9531, en Paredes de Nava

10 NÚMERO 97 Puente sobre el Canal, de la carretera PP-9535, en Cascón de La Nava

11 NÚMERO 100 Puente sobre el Ramal de Campos del Canal de Castilla, de la carretera PP-9535, en Villaumbrales

12 NÚMERO 123 Puente sobre el Canal de Castilla, en Fuentes de Nava

### **3 6 3 Puentes sobre AUTOVÍA**

1 NÚMERO 40 Puente sobre la autovía Burgos-León, de la carretera PP-2411, en Villotilla

2 NÚMERO 47 Puente sobre la autovía Burgos-León, de la carretera en Bustillo del Páramo de Carrión

3 NÚMERO 59 Puente sobre la autovía Palencia-Santander, de la carretera PP-4102, en Fuentes de Valdepero

4 NÚMERO 64 Puente sobre la autovía León-Burgos, de la carretera PP-4311, en Osorno

### **3 6 1 Puentes sobre VÍA FERROVIARIA**

1 NÚMERO 3 Puente sobre el ferrocarril, de la carretera PP-1322, en Herrera de Valdecañas

2 NÚMERO 22 Puente sobre el Ferrocarril de vía estrecha (FEVE) Bilbao – La Robla, de la carretera PP-2247, en Aviñate de La Peña

3 NÚMERO 33 Puente sobre el ferrocarril de Venta de Baños – Santander, de la carretera PP-2323, en San Cristóbal de Boedo

4 NÚMERO 61 Puente sobre el ferrocarril Venta de Baños-Santander, de la carretera PP-4105, en Palencia capital

5 NÚMERO 63 Puente sobre el ferrocarril Venta de Baños-Santander, de la carretera PP-4301, en Piña de Campos

6 NÚMERO 69 Puente sobre el ferrocarril Venta de Baños-Santander, de la carretera PP-4331, en Marcilla de Campos

7 NÚMERO 75 Puente sobre el ferrocarril Venta de Baños – Santander, de la carretera PP-6200, en Mave

8 NÚMERO 77 Puente sobre la autovía Palencia-Santander, de la carretera PP-6201, en Aguilar de Campoo

9 NÚMERO 78 Puente sobre el ferrocarril Venta de Baños - Santander, de la carretera PP-6201, Aguilar de Campoo

10 NÚMERO 90 Puente sobre el ferrocarril, de la carretera PP-9341, en Cisneros

11 NÚMERO 95 Puente sobre el ferrocarril Madrid-La Coruña, de la carretera PP-9500, en Villalumbroso

12 NÚMERO 99 Puente sobre el ferrocarril Venta de Baños-La Coruña, de la carretera PP-9535, en Villaumbrales

13 NÚMERO 113 Puente sobre Ferrocarril de vía estrecha (FEVE), en Canduela



## **4 PLANOS**

Plano 0 DISTRIBUCIÓN DE LA PROVINCIA

Plano 1 SITUACIÓN DE PUENTES Y PONTONES

Plano 2 SITUACIÓN DE LOS PUENTES POR MATERIALES: Puentes de piedra, Puentes de hormigón y Puentes mixtos

Plano 3 SITUACIÓN DE LOS PUENTES POR LA ÉPOCA de construcción: Puentes medievales, Puentes del renacimiento, Puentes del siglo XVIII, Puentes del siglo XIX y Puentes actuales

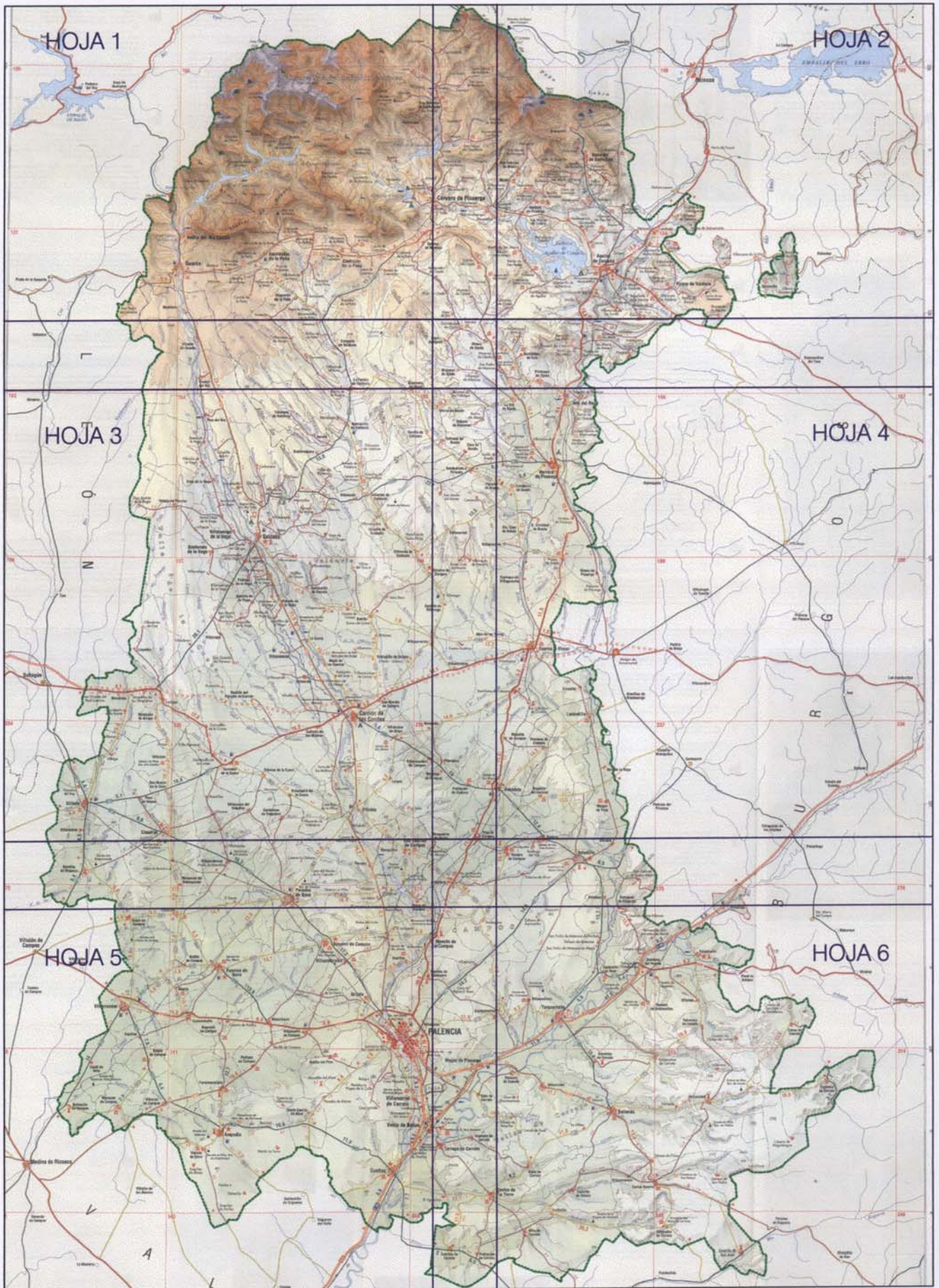
Plano 4 SITUACIÓN DE LOS PUENTES POR LA FORMA: Puentes rectos y Puentes en arco

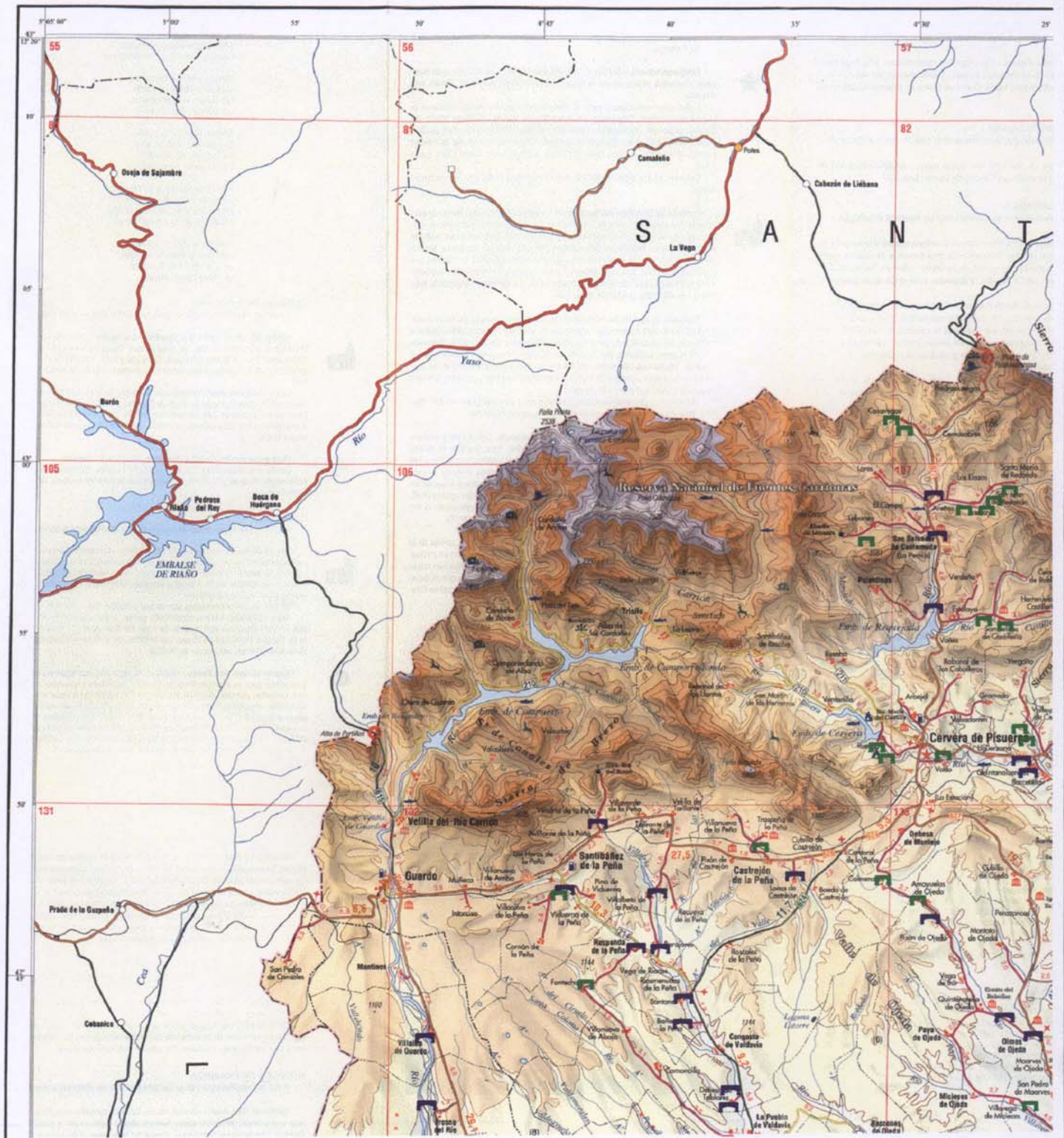
Plano 5 SITUACIÓN DE LOS PUENTES POR LA CATALOGACIÓN asignada: sin interés, singular, histórico y Bien de Interés Cultural (propuesta).

Plano 6 SITUACIÓN DE LOS PUENTES POR EL ACCIDENTE que saltan: sobre cauces naturales (ríos, arroyos, regatos, ...), sobre canales, sobre autovías y sobre vías ferroviarias.

Plano 7 LOS ELEMENTOS DE LOS PUENTES





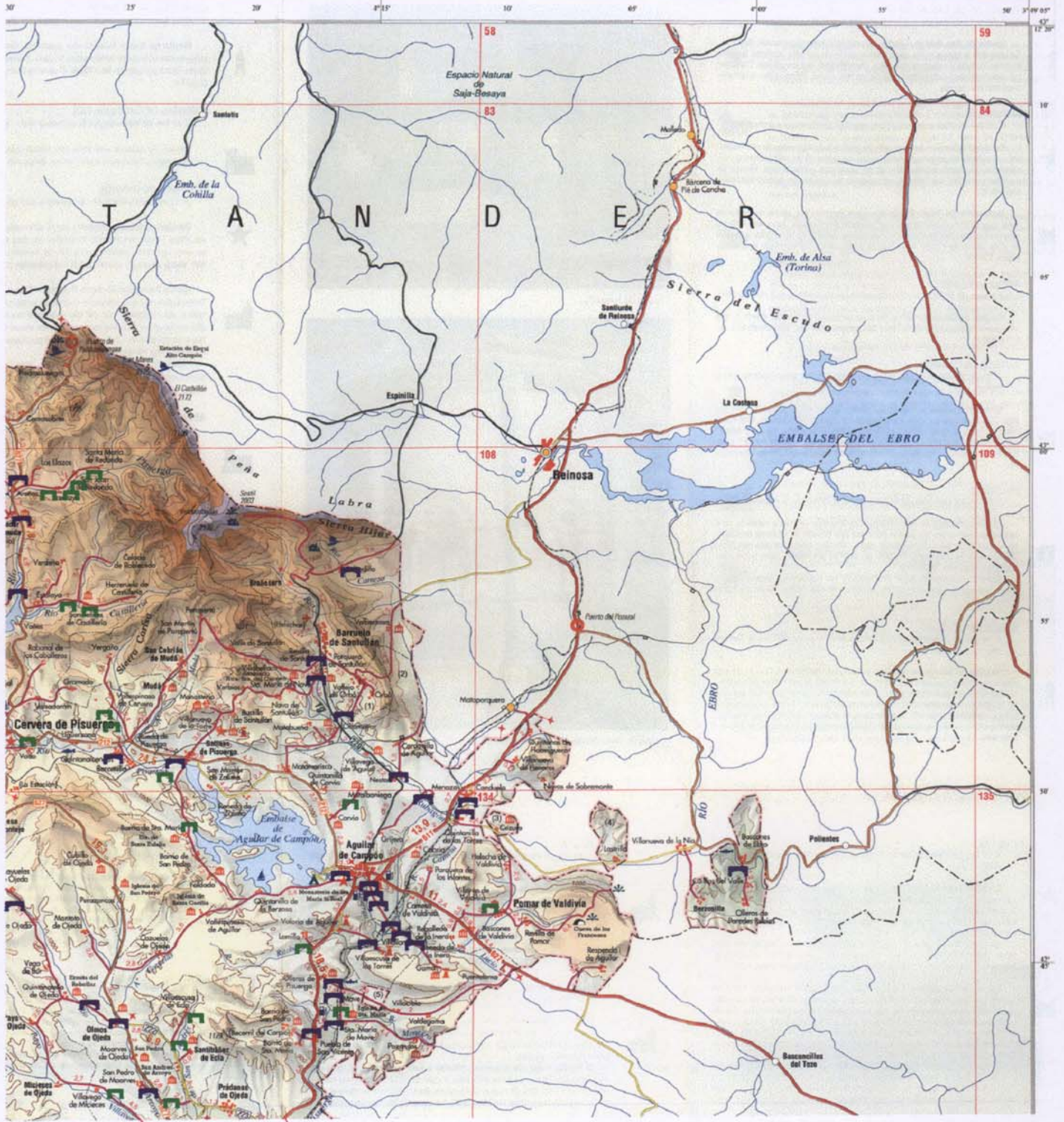


- CARRETERAS DIPUTACIÓN
- PUENTES
- PONTONES

HOJA 1	HOJA 2
HOJA 3	HOJA 4
HOJA 5	HOJA 6



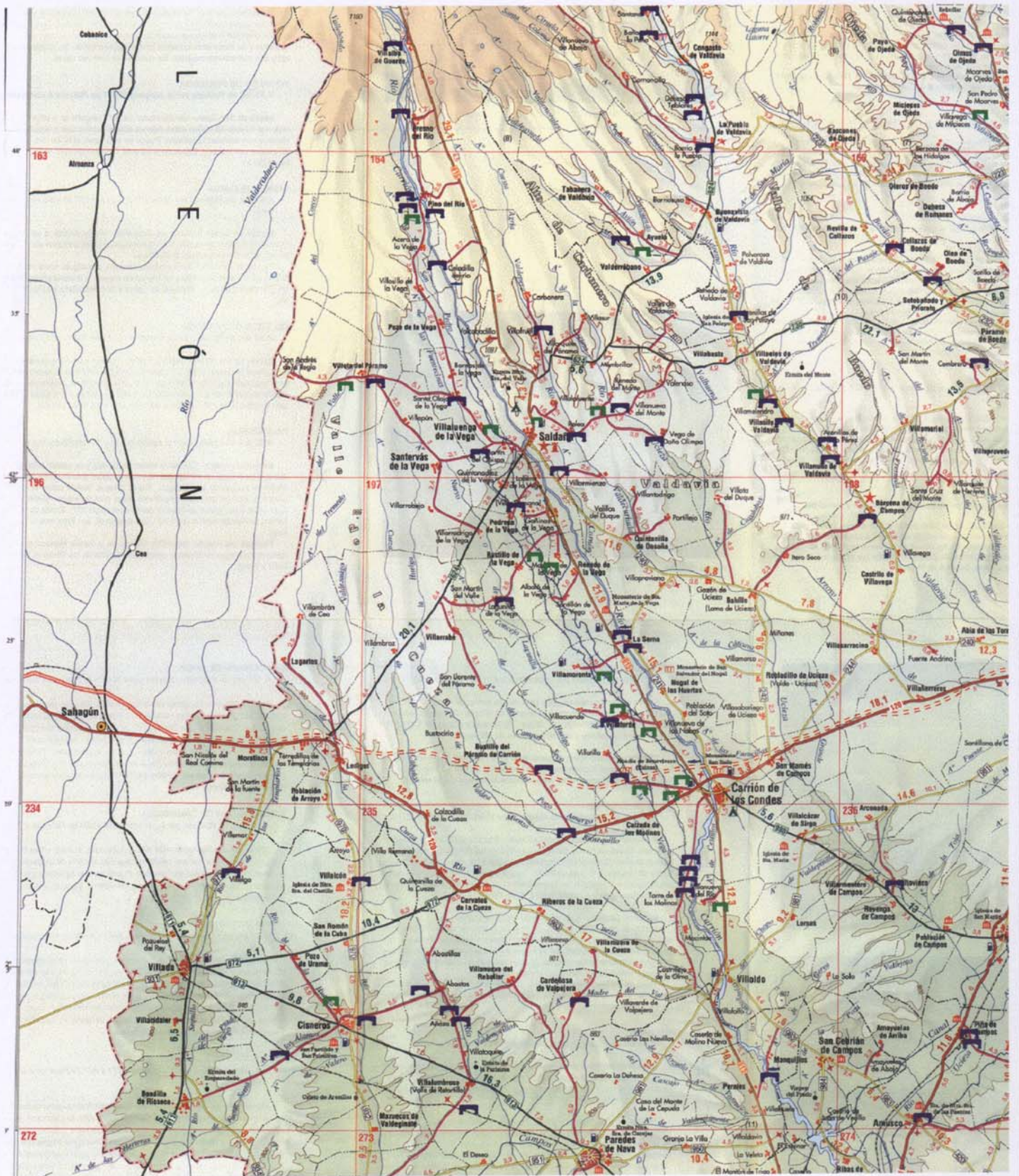




- CARRETERAS DIPUTACIÓN
- PUENTES
- PONTONES

HOJA 1	HOJA 2
HOJA 3	HOJA 4
HOJA 5	HOJA 6

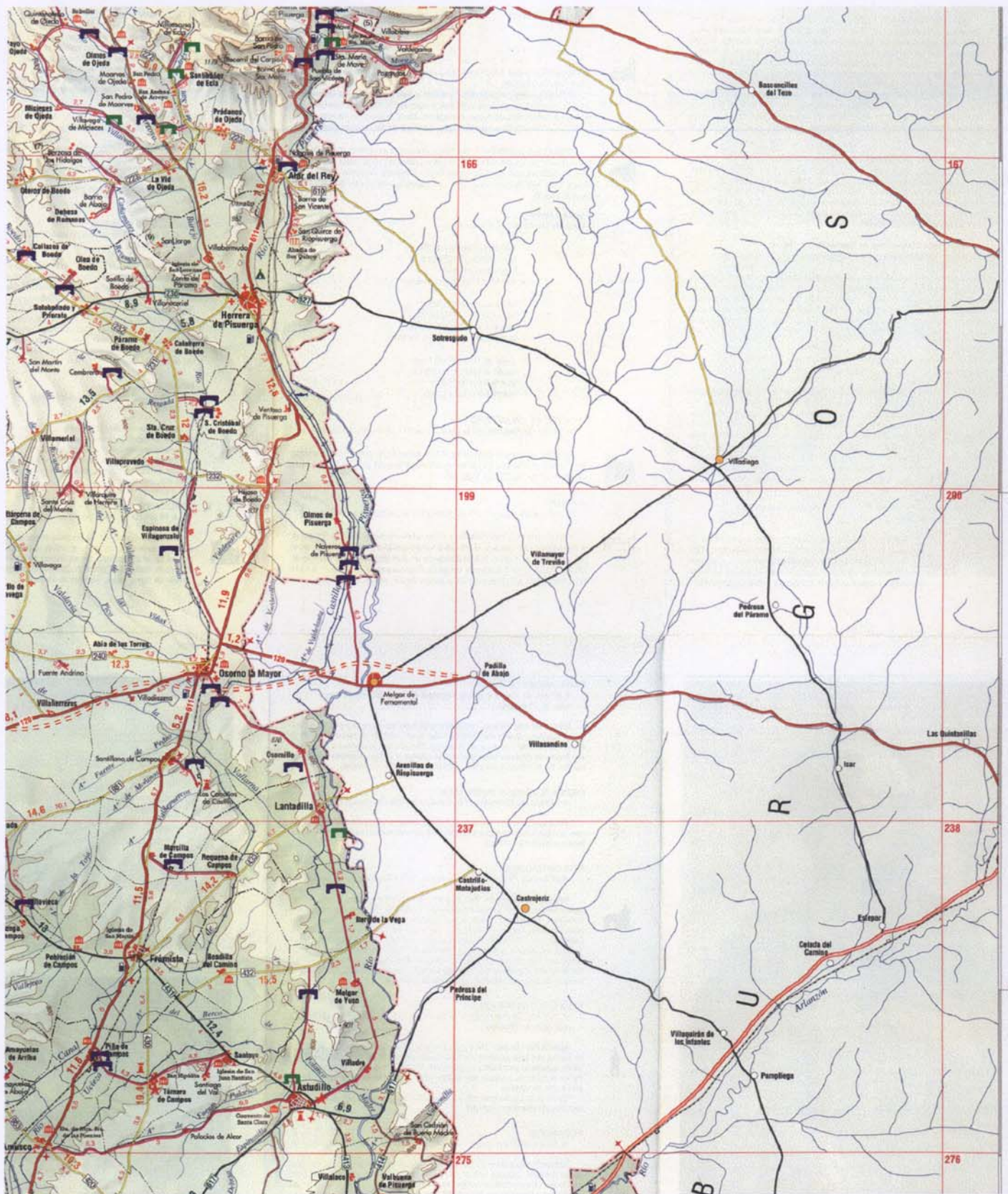




- CARRETERAS DIPUTACIÓN
- PUENTES
- PONTONES

HOJA 1	HOJA 2
HOJA 3	HOJA 4
HOJA 5	HOJA 6





- CARRETERAS DIPUTACIÓN
- PUENTES
- PONTONES

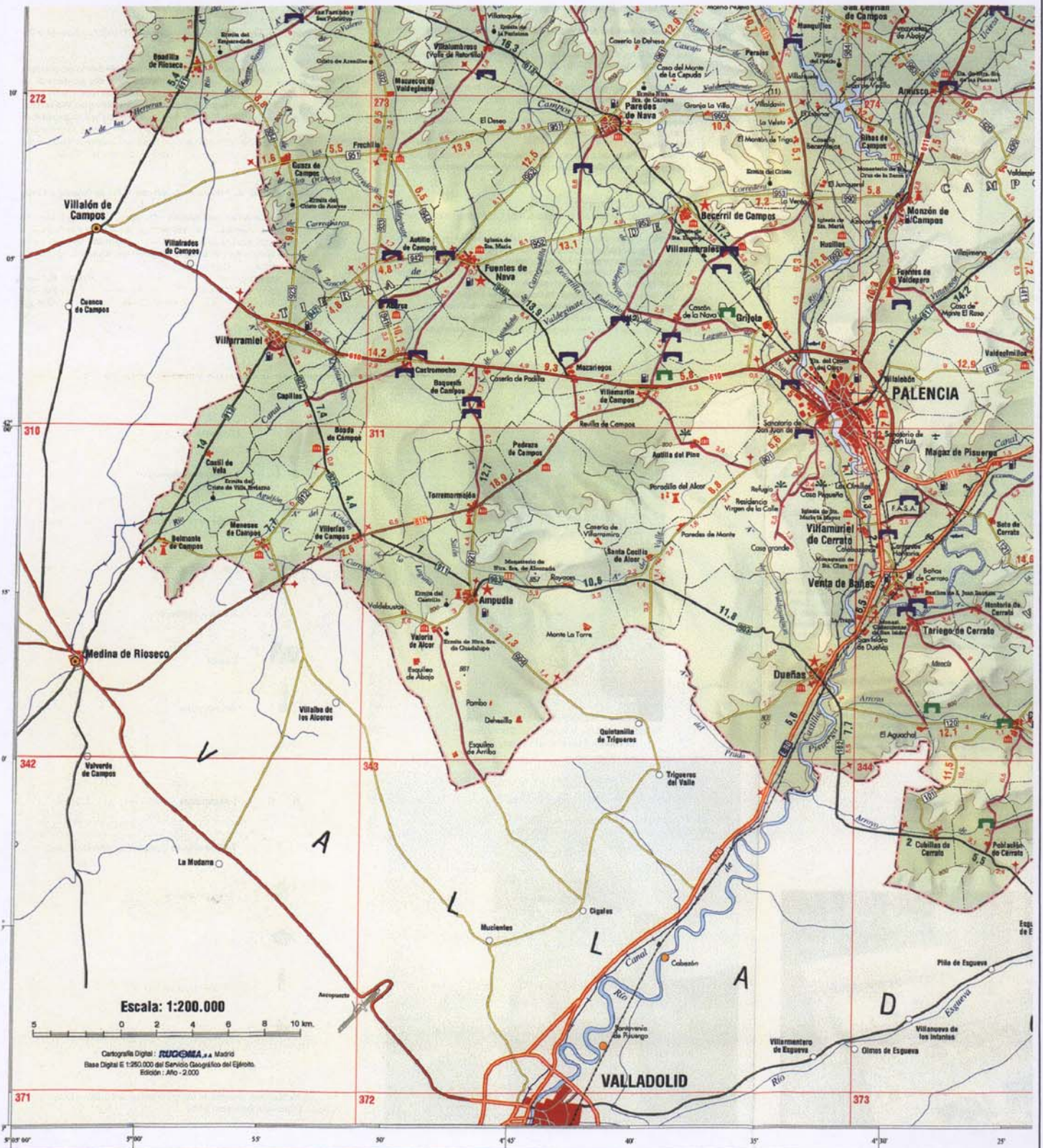
HOJA 1	HOJA 2
HOJA 3	HOJA 4
HOJA 5	HOJA 6



CATÁLOGO DE LOS PUENTES DE LA RED DE CARRETERAS DE LA DIPUTACIÓN DE PALENCIA

SITUACIÓN DE LOS PUENTES Y PONTONES

PLANO: 1  
Hoja 4 de 6



Escala: 1:200.000



Cartografía Digital: **RUCOMA**, S.A. Madrid  
 Base Digital E: 1:250.000 del Servicio Geográfico del Ejército.  
 Edición: Año - 2.000

- CARRETERAS DIPUTACIÓN
- PUENTES
- PONTONES

HOJA 1	HOJA 2
HOJA 3	HOJA 4
HOJA 5	HOJA 6



CATÁLOGO DE LOS PUENTES DE LA RED DE  
 CARRETERAS DE LA DIPUTACIÓN DE PALENCIA

SITUACIÓN DE LOS PUENTES  
 Y PONTONES

PLANO: 1  
 Hoja 5 de 6



- CARRETERAS DIPUTACIÓN
- PUENTES
- PONTONES

HOJA 1	HOJA 2
HOJA 3	HOJA 4
HOJA 5	HOJA 6






CATÁLOGO DE LOS PUENTES DE LA RED DE CARRETERAS DE LA DIPUTACIÓN DE PALENCIA

SITUACIÓN DE LOS PUENTES Y PONTONES

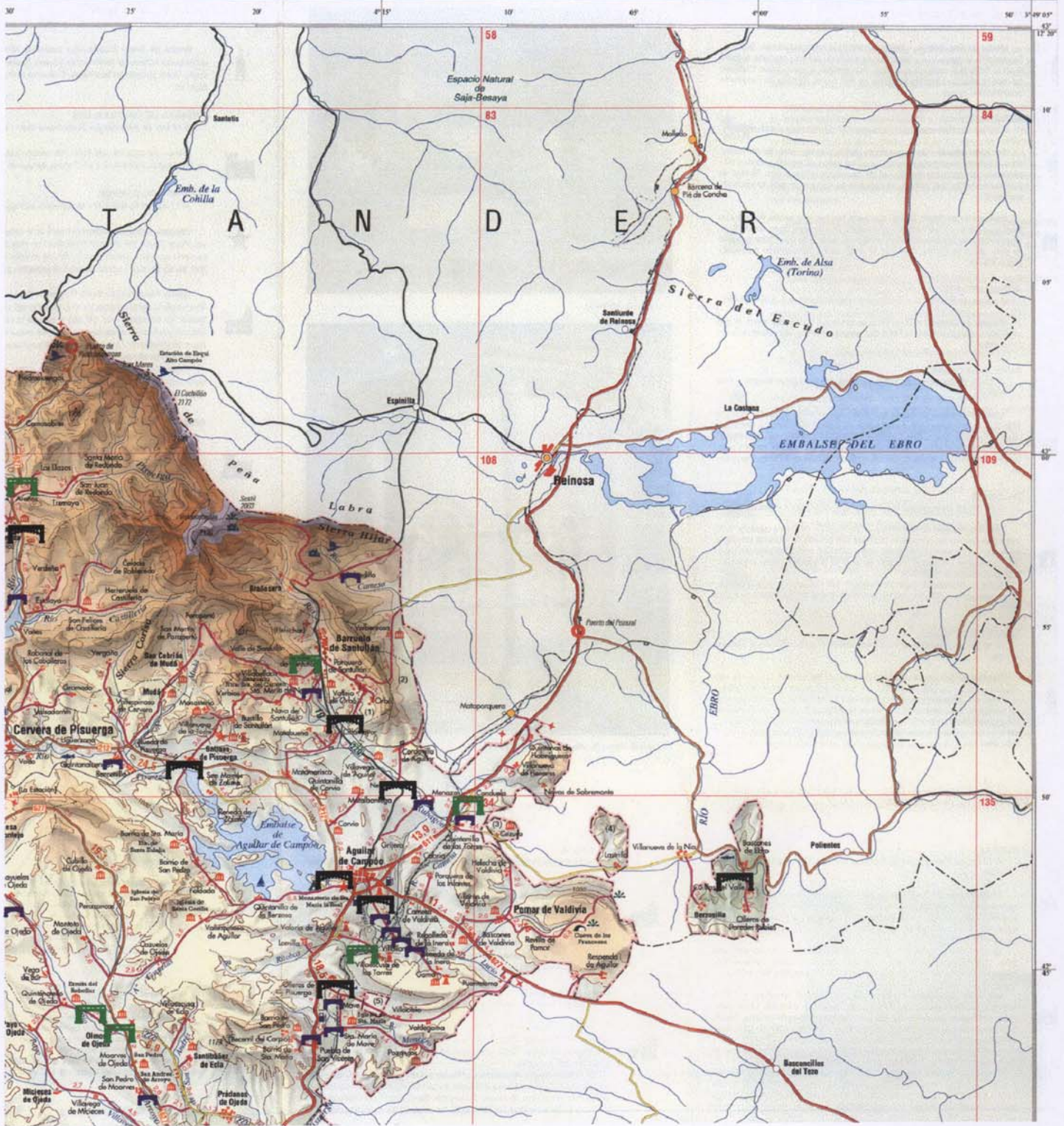
PLANO: 1  
Hoja 6 de 6






-  PIEDRA
-  HORMIGÓN
-  MIXTOS

HOJA 1	HOJA 2
HOJA 3	HOJA 4
HOJA 5	HOJA 6








-  PIEDRA
-  HORMIGÓN
-  MIXTOS

HOJA 1	HOJA 2
HOJA 3	HOJA 4
HOJA 5	HOJA 6





-  PIEDRA
-  HORMIGÓN
-  MIXTOS

HOJA 1	HOJA 2
HOJA 3	HOJA 4
HOJA 5	HOJA 6

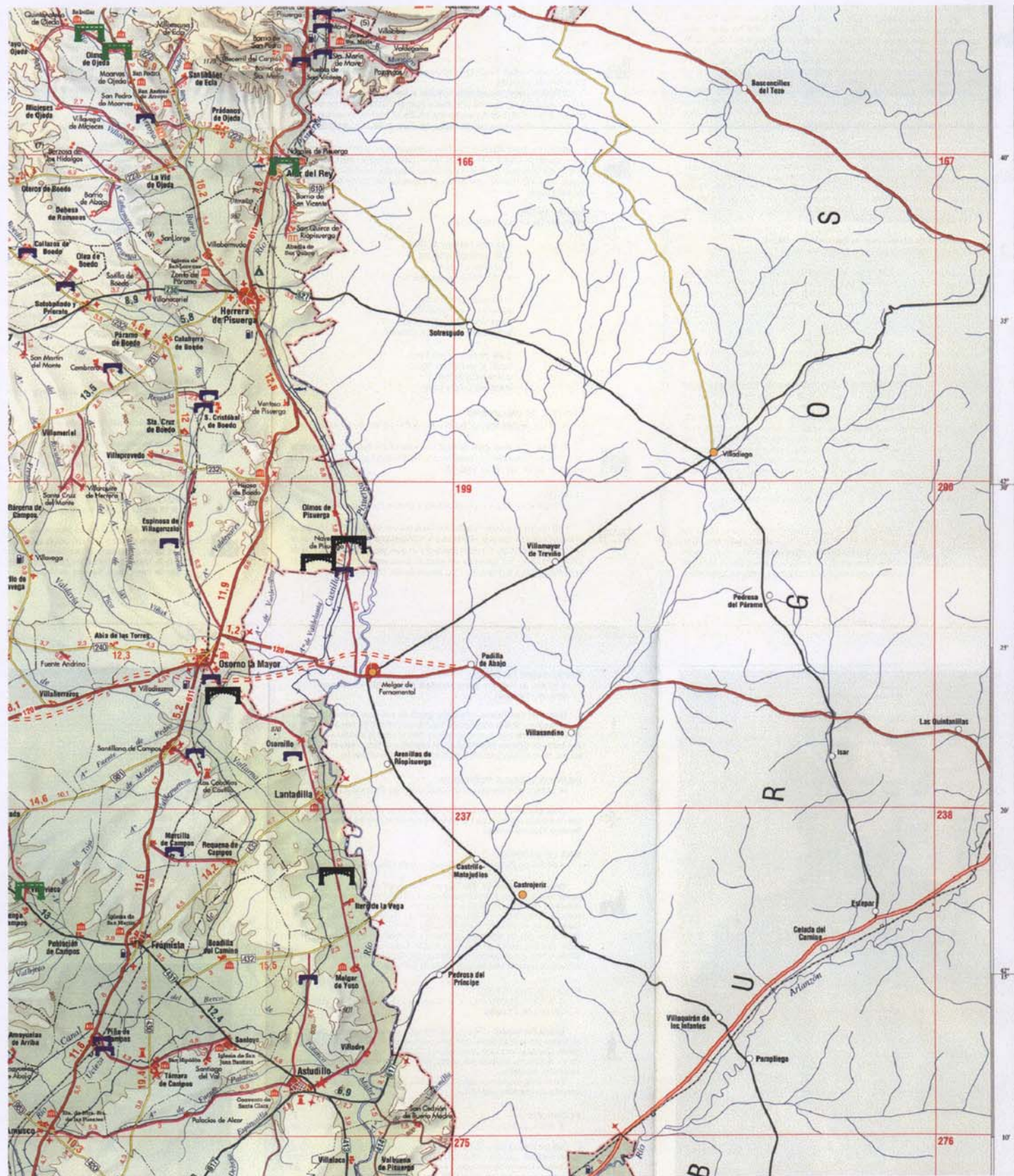





CATÁLOGO DE LOS PUENTES DE LA RED DE  
CARRETERAS DE LA DIPUTACIÓN DE PALENCIA

SITUACIÓN DE LOS PUENTES  
POR MATERIALES

PLANO: 2  
Hoja 3 de 6

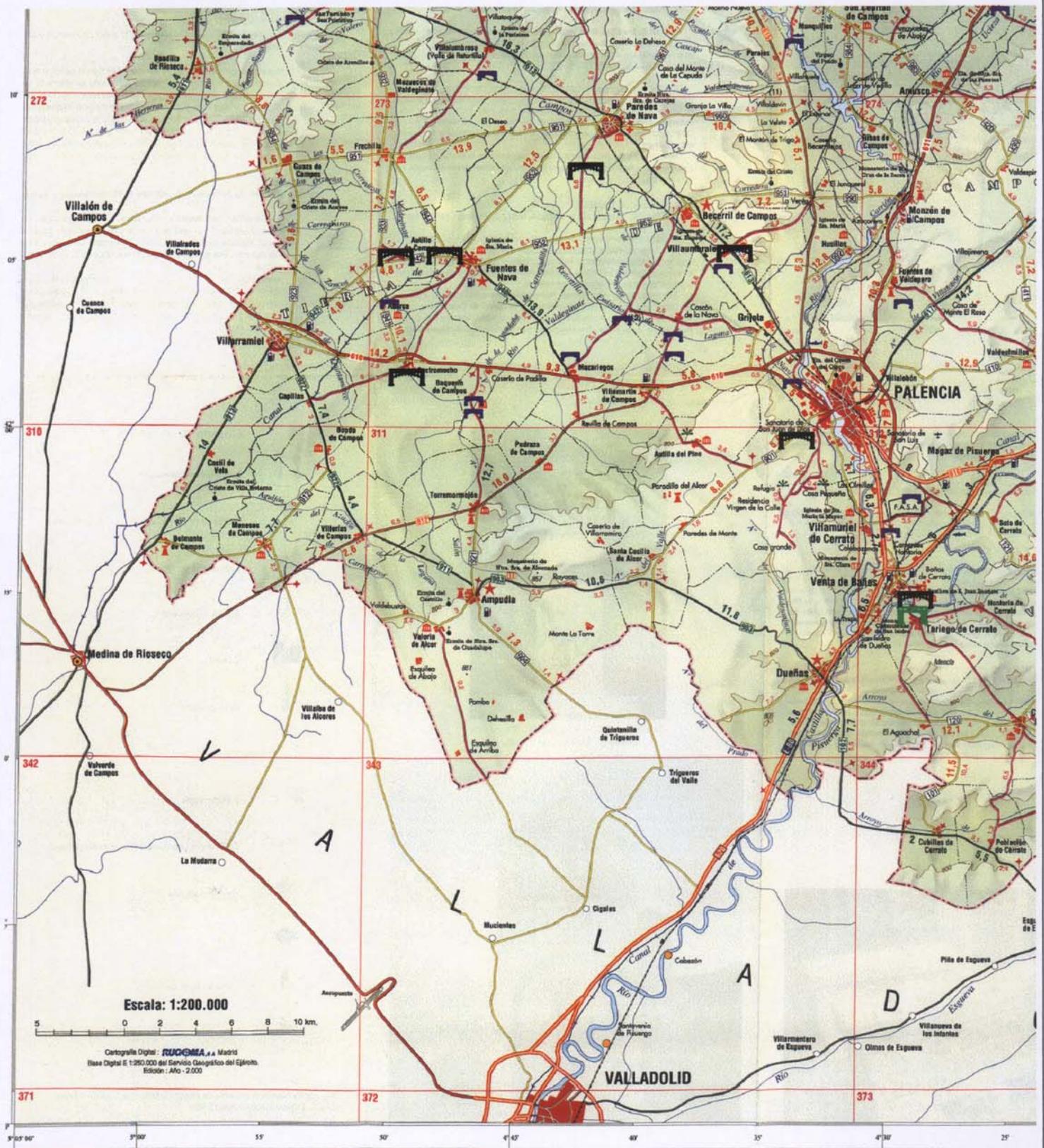







-  PIEDRA
-  HORMIGÓN
-  MIXTOS

HOJA 1	HOJA 2
HOJA 3	HOJA 4
HOJA 5	HOJA 6





-  PIEDRA
-  HORMIGÓN
-  MIXTOS

HOJA 1	HOJA 2
HOJA 3	HOJA 4
HOJA 5	HOJA 6






CATÁLOGO DE LOS PUENTES DE LA RED DE  
CARRETERAS DE LA DIPUTACIÓN DE PALENCIA

SITUACIÓN DE LOS PUENTES  
POR MATERIALES

PLANO: 2  
Hoja 5 de 6



-  PIEDRA
-  HORMIGÓN
-  MIXTOS

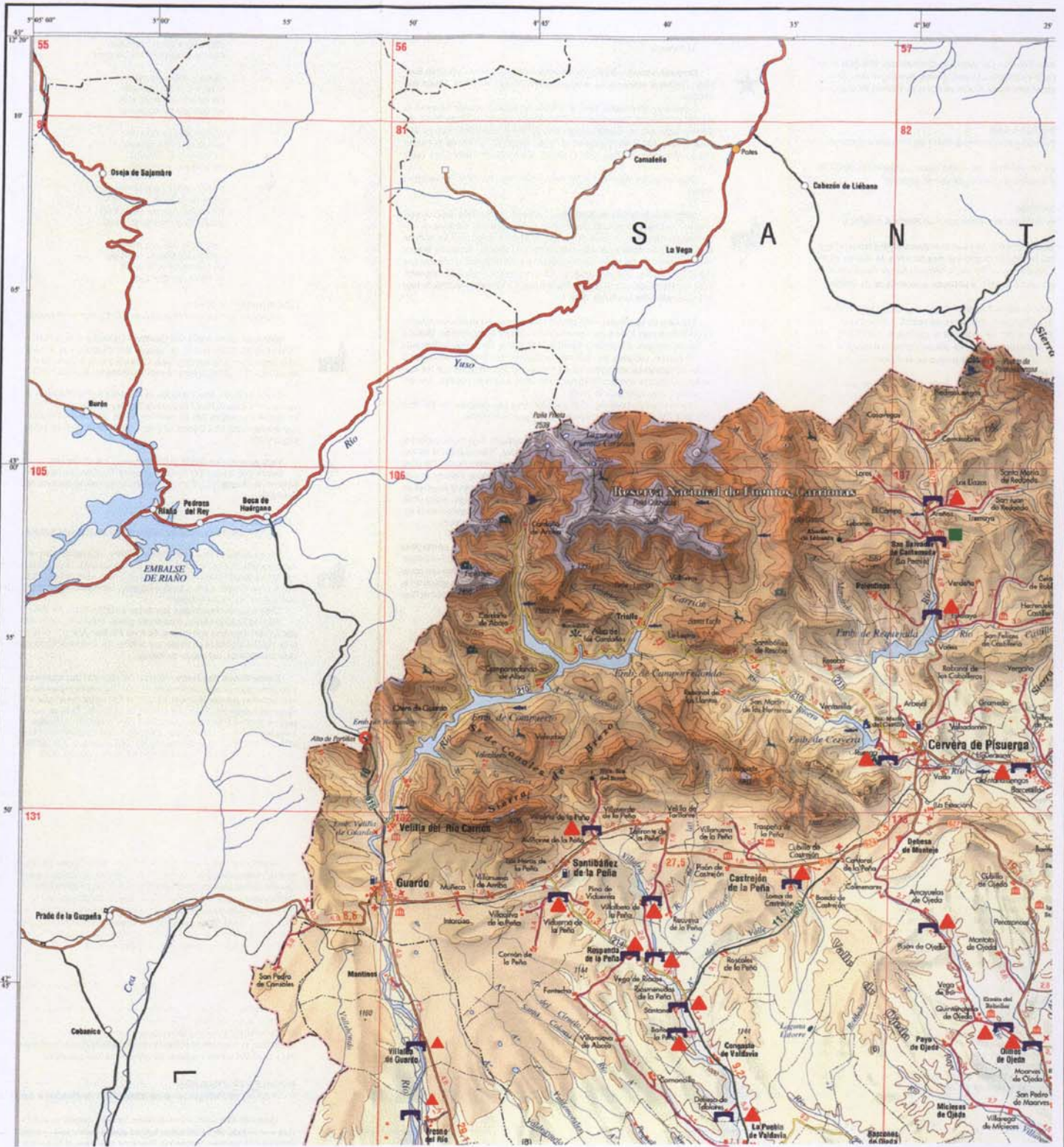
HOJA 1	HOJA 2
HOJA 3	HOJA 4
HOJA 5	HOJA 6



CATÁLOGO DE LOS PUENTES DE LA RED DE  
CARRETERAS DE LA DIPUTACIÓN DE PALENCIA

SITUACIÓN DE LOS PUENTES  
POR MATERIALES

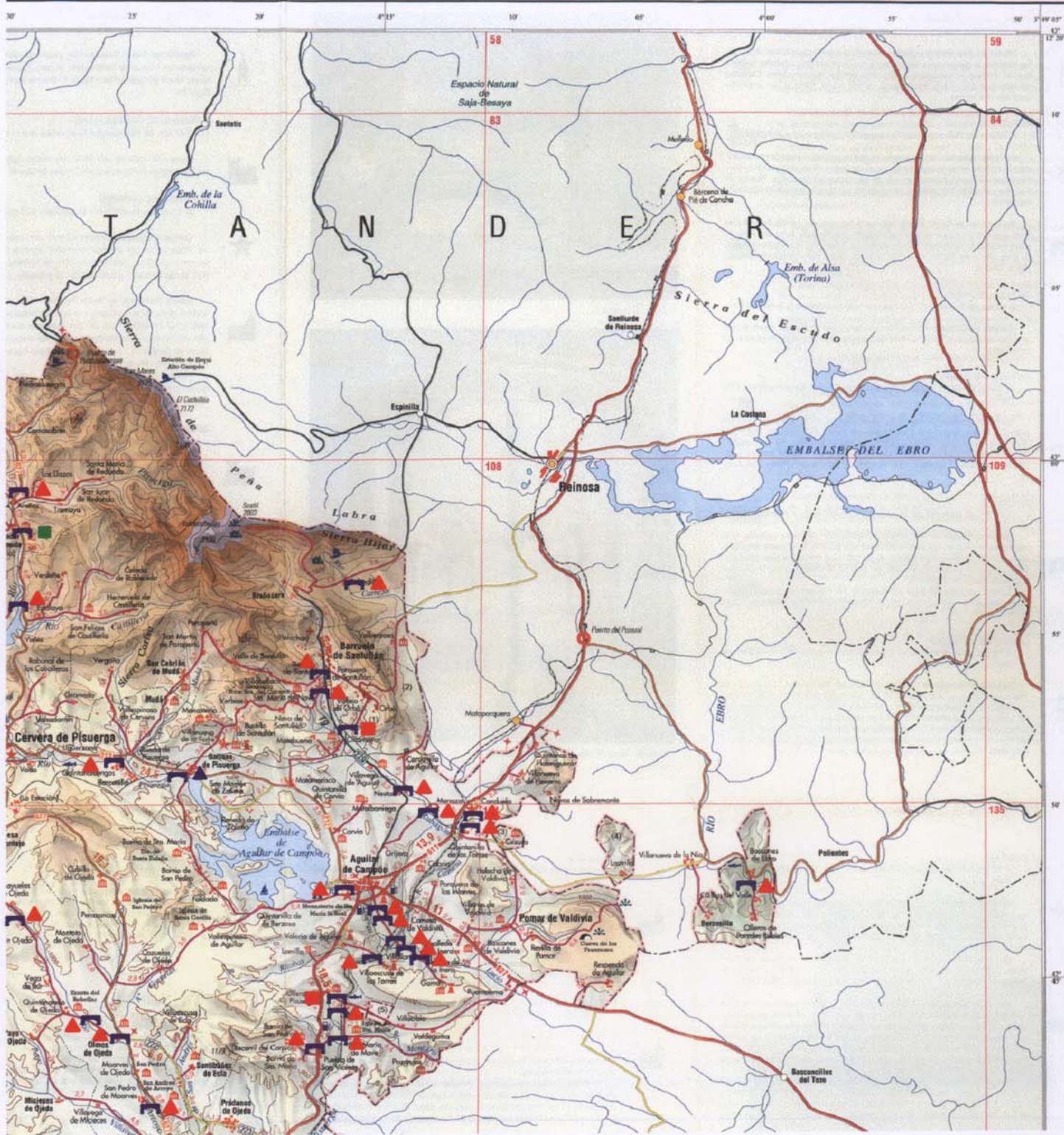
PLANO: 2  
Hoja 6 de 6



- SIGLO XVIII
- MEDIEVAL
- ▲ RENACIMIENTO
- SIGLO XIX
- ▲ ACTUAL

HOJA 1	HOJA 2
HOJA 3	HOJA 4
HOJA 5	HOJA 6

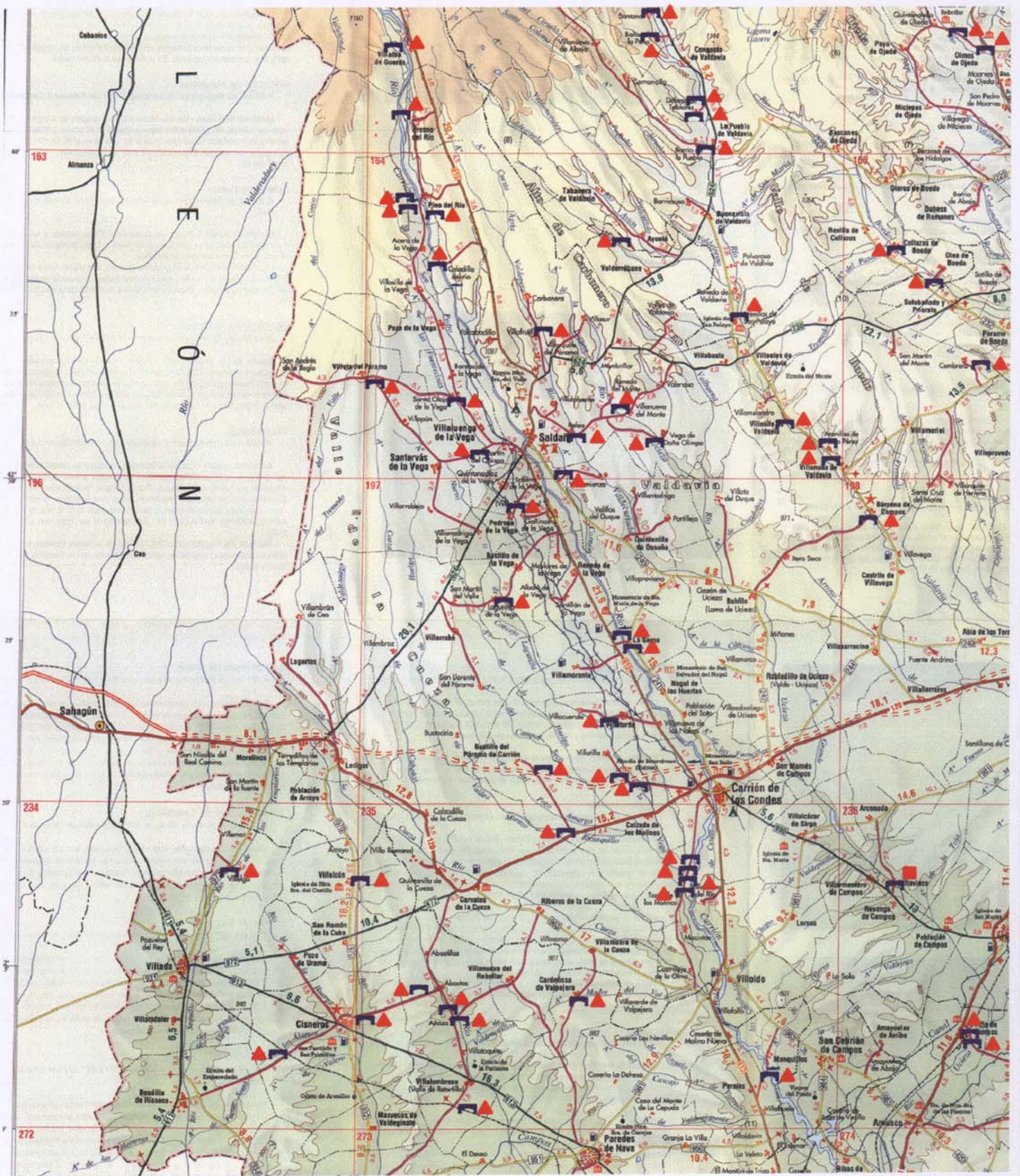




- SIGLO XVIII
- MEDIEVAL
- ▲ RENACIMIENTO
- SIGLO XIX
- ▲ ACTUAL

HOJA 1	HOJA 2
HOJA 3	HOJA 4
HOJA 5	HOJA 6





- SIGLO XVIII
- MEDIEVAL
- ▲ RENACIMIENTO
- SIGLO XIX
- ▲ ACTUAL

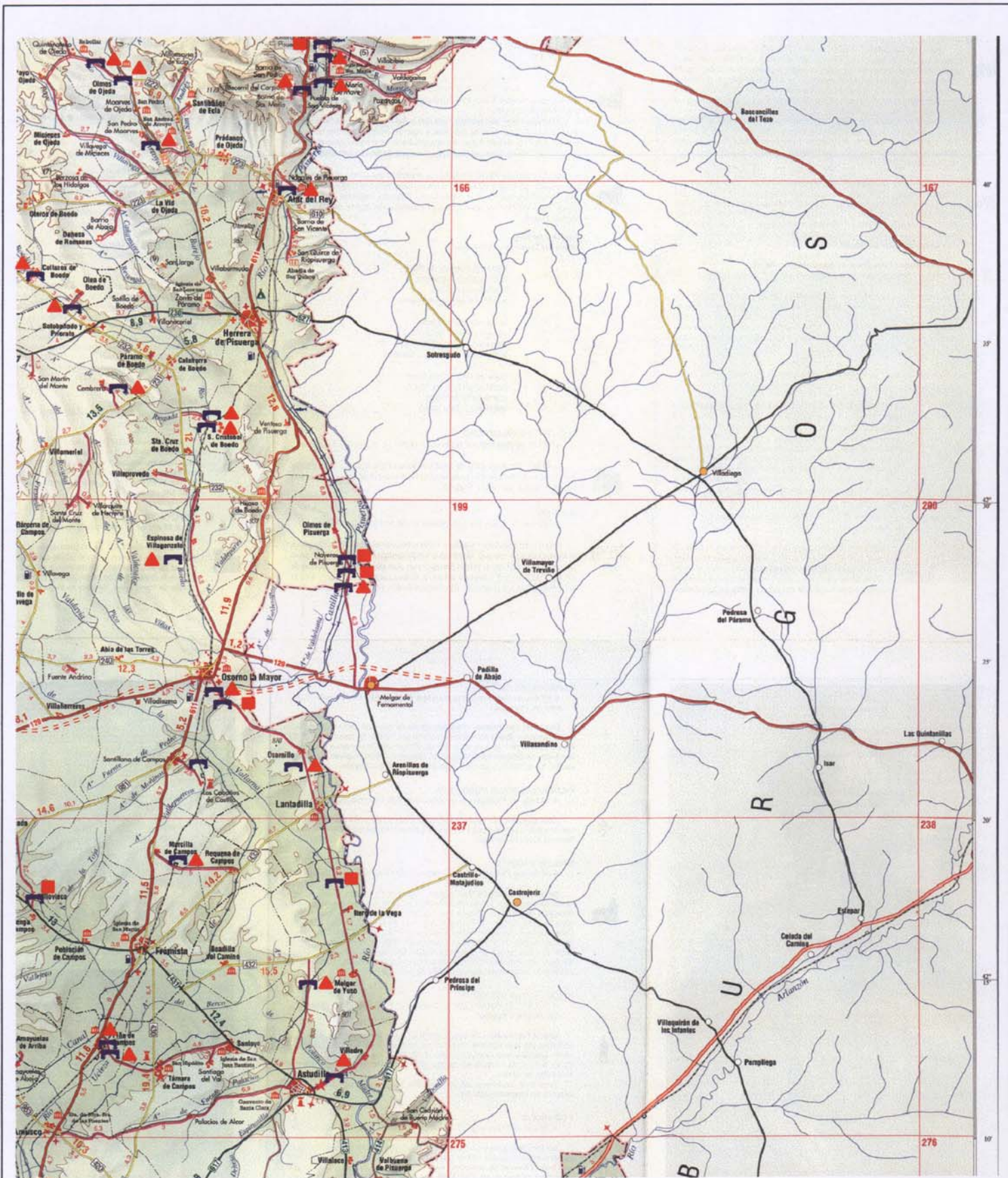
HOJA 1	HOJA 2
HOJA 3	HOJA 4
HOJA 5	HOJA 6



CATÁLOGO DE LOS PUENTES DE LA RED DE  
CARRETERAS DE LA DIPUTACIÓN DE PALENCIA

SITUACIÓN DE LOS PUENTES  
POR EPOCA

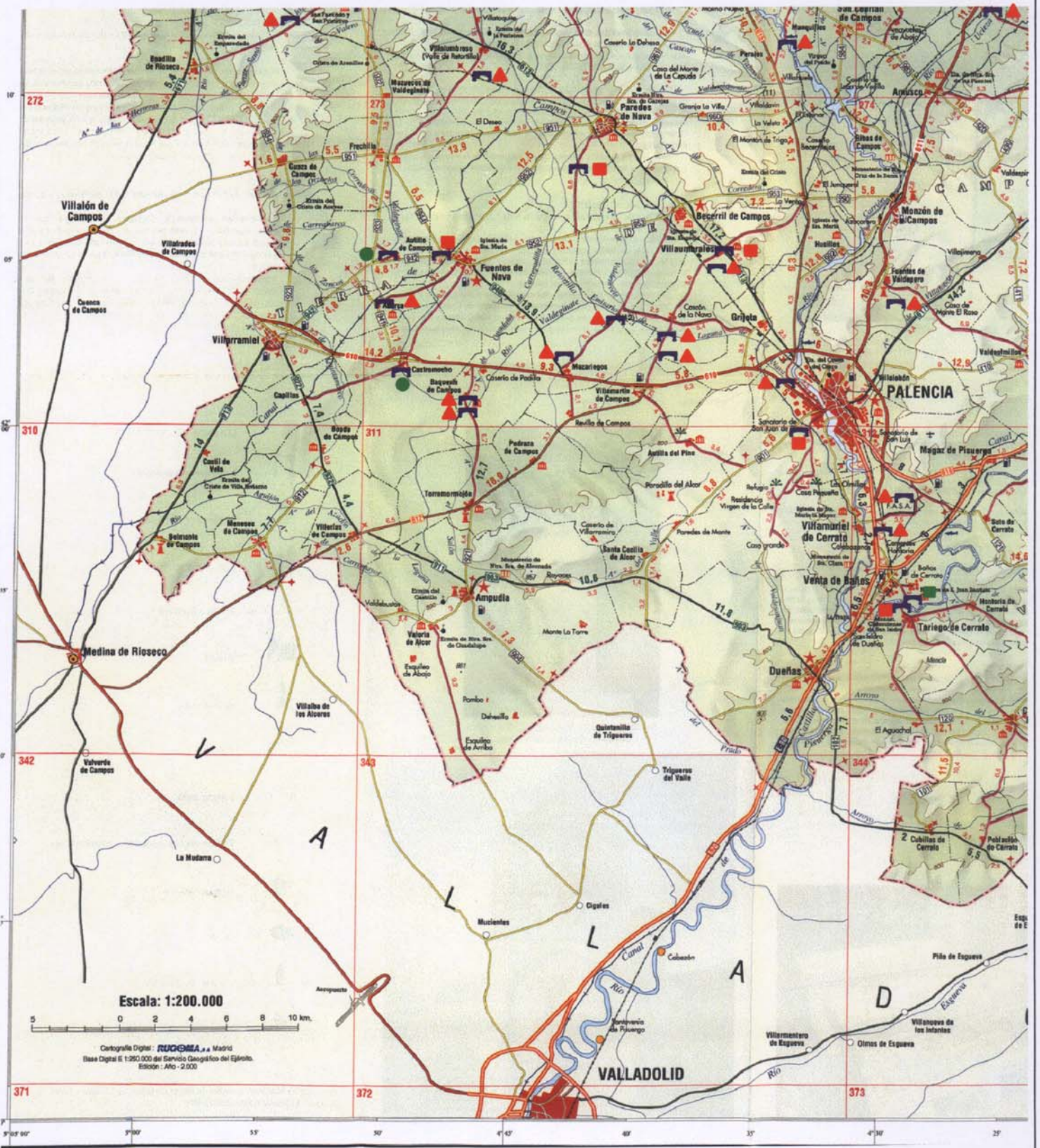
PLANO: 3  
Hoja 3 de 6



- SIGLO XVIII
- MEDIEVAL
- ▲ RENACIMIENTO
- SIGLO XIX
- ▲ ACTUAL

HOJA 1	HOJA 2
HOJA 3	HOJA 4
HOJA 5	HOJA 6





- SIGLO XVIII
- MEDIEVAL
- ▲ RENACIMIENTO
- SIGLO XIX
- ▲ ACTUAL

HOJA 1	HOJA 2
HOJA 3	HOJA 4
HOJA 5	HOJA 6



CATÁLOGO DE LOS PUENTES DE LA RED DE CARRETERAS DE LA DIPUTACIÓN DE PALENCIA

SITUACIÓN DE LOS PUENTES POR EPOCA

PLANO: 3  
Hoja 5 de 6

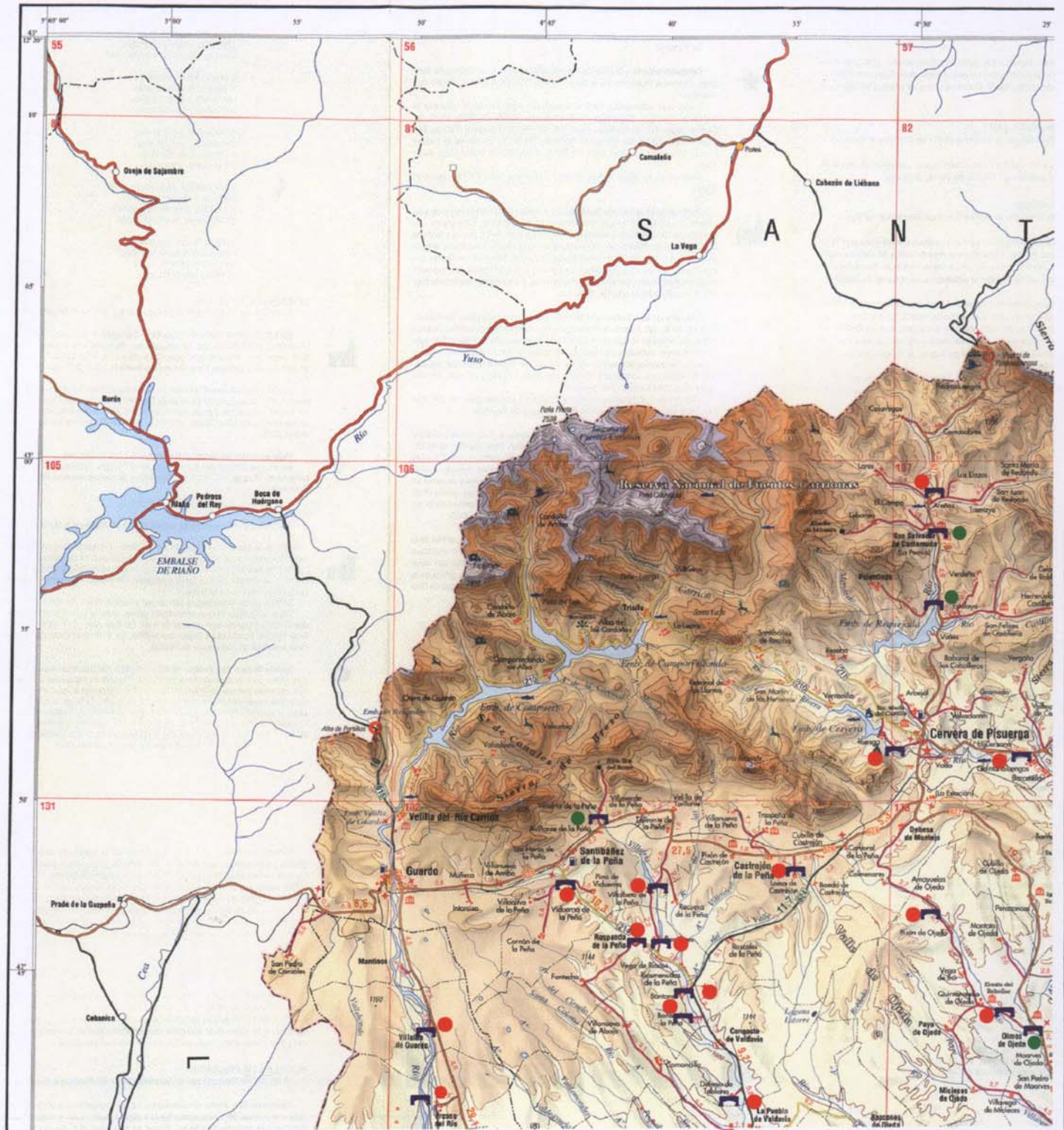




- SIGLO XVIII
- MEDIEVAL
- ▲ RENACIMIENTO
- SIGLO XIX
- ▲ ACTUAL

HOJA 1	HOJA 2
HOJA 3	HOJA 4
HOJA 5	HOJA 6

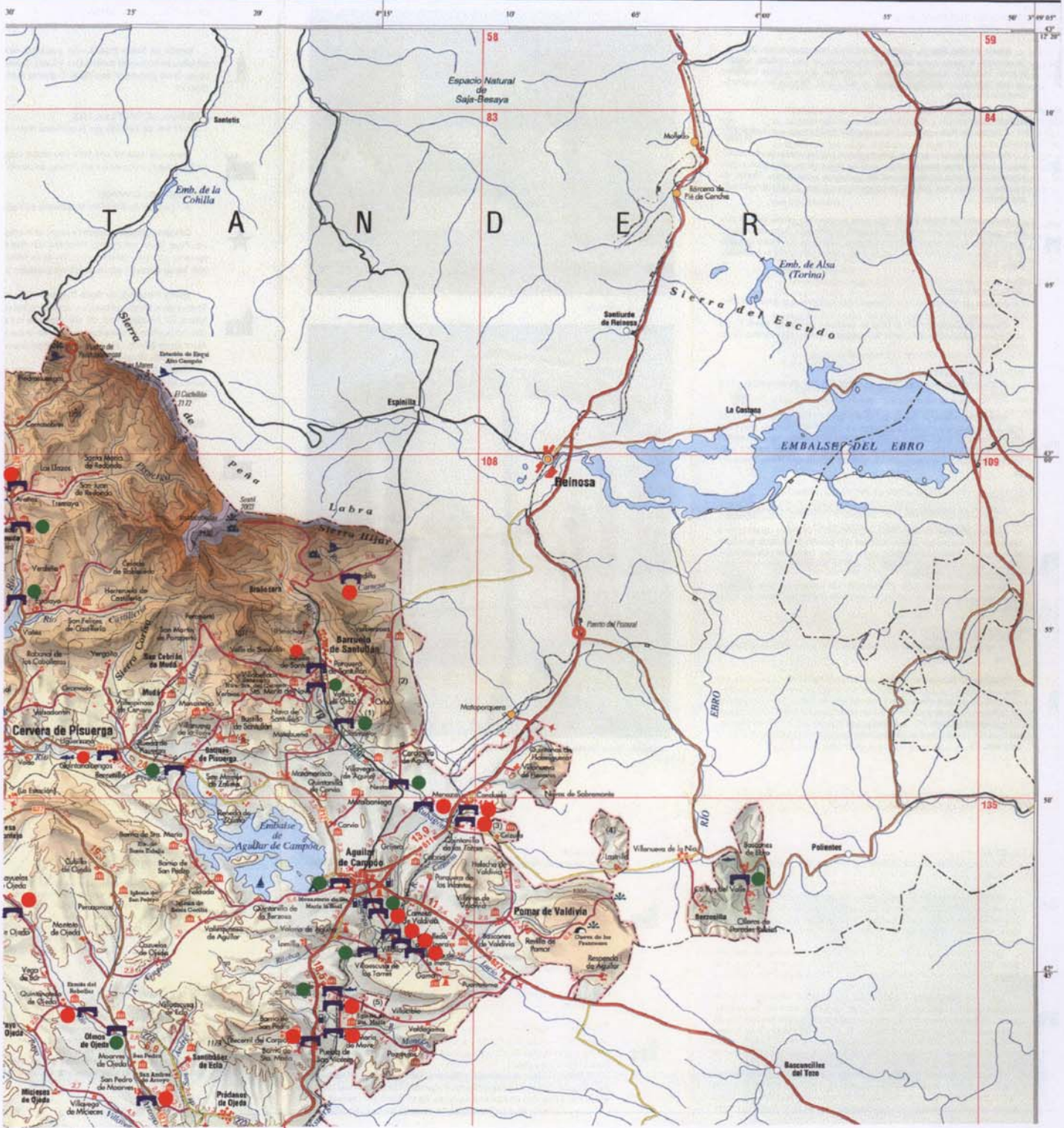




- RECTOS
- ARCO

HOJA 1	HOJA 2
HOJA 3	HOJA 4
HOJA 5	HOJA 6





- RECTOS
- ARCO

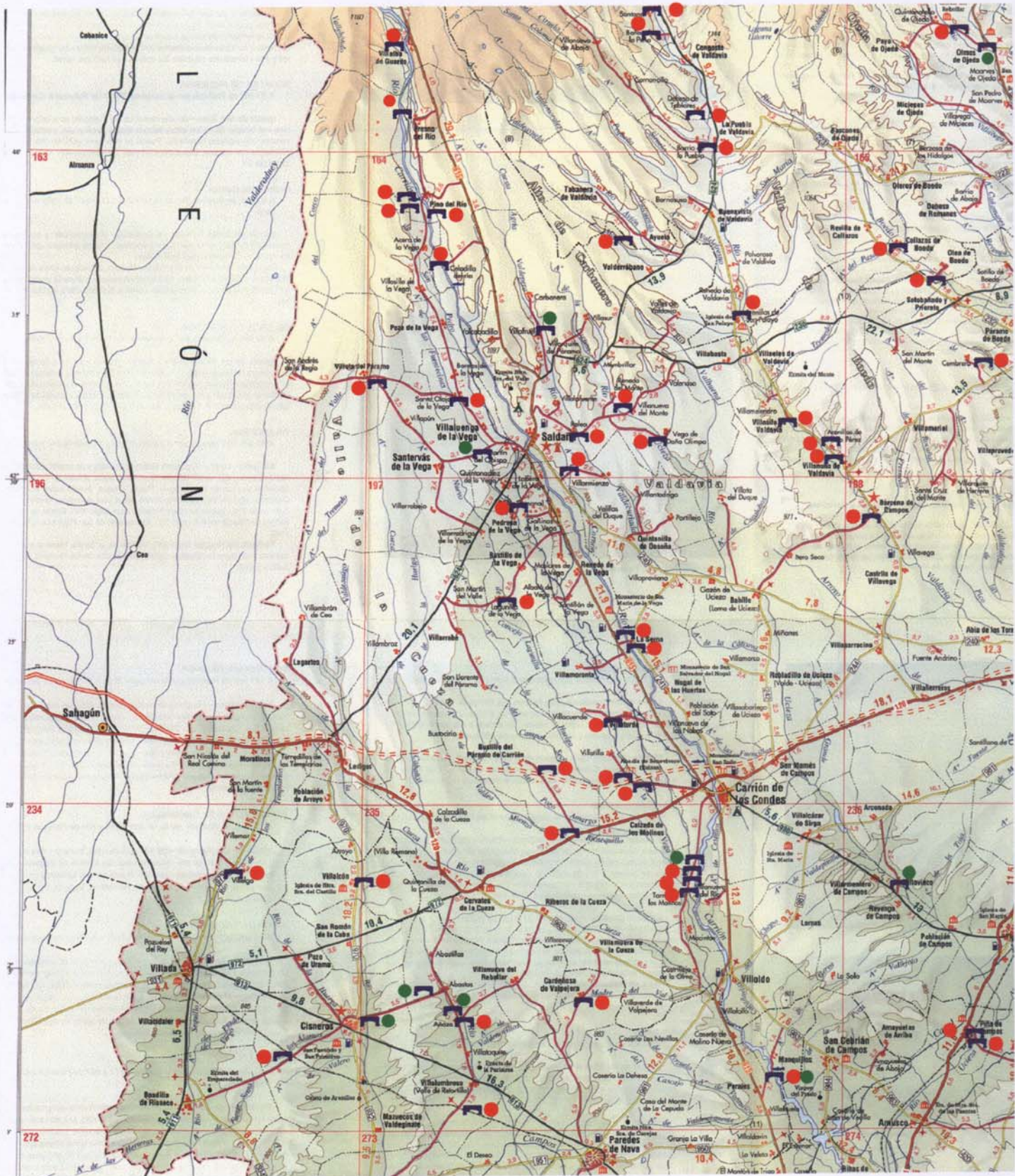
HOJA 1	HOJA 2
HOJA 3	HOJA 4
HOJA 5	HOJA 6



CATÁLOGO DE LOS PUENTES DE LA RED DE CARRETERAS DE LA DIPUTACIÓN DE PALENCIA

SITUACIÓN DE LOS PUENTES POR LA FORMA

PLANO: 4  
Hoja 2 de 6



- RECTOS
- ARCO

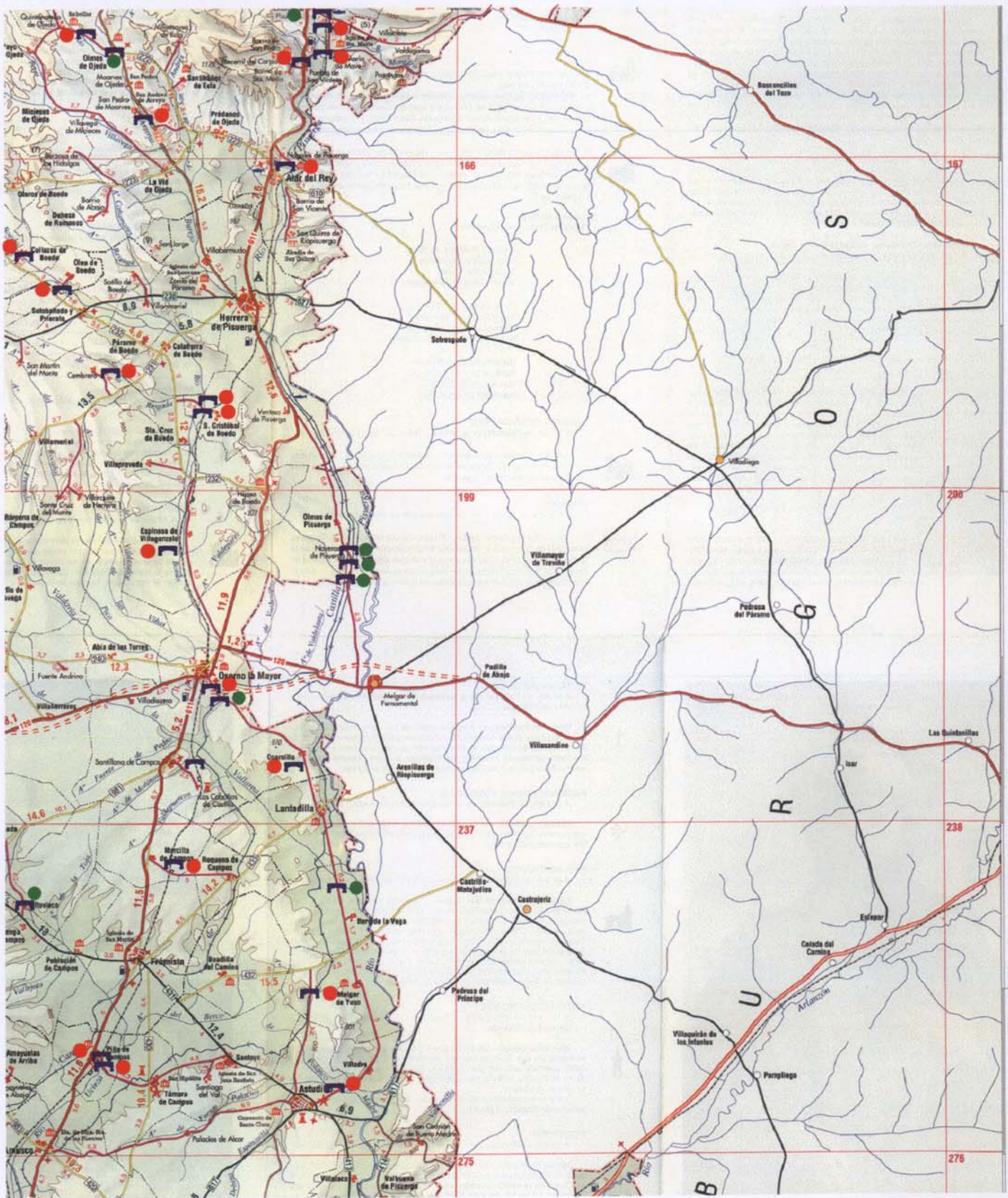
HOJA 1	HOJA 2
HOJA 3	HOJA 4
HOJA 5	HOJA 6



CATÁLOGO DE LOS PUENTES DE LA RED DE CARRETERAS DE LA DIPUTACIÓN DE PALENCIA

SITUACIÓN DE LOS PUENTES POR LA FORMA

PLANO: 4  
Hoja 3 de 6



- RECTOS
- ARCO

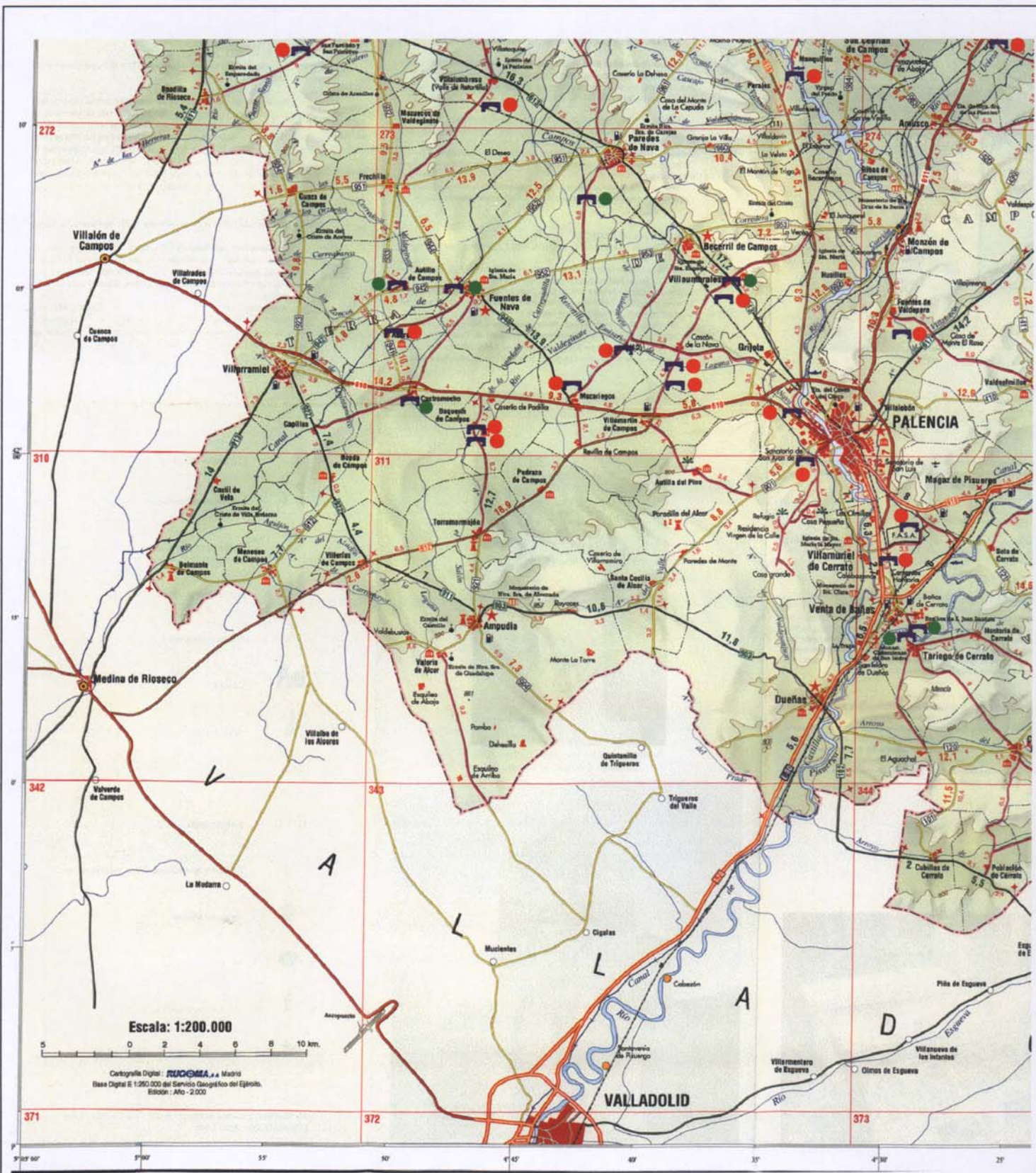
HOJA 1	HOJA 2
HOJA 3	HOJA 4
HOJA 5	HOJA 6



CATÁLOGO DE LOS PUENTES DE LA RED DE  
CARRETERAS DE LA DIPUTACIÓN DE PALENCIA

SITUACIÓN DE LOS PUENTES  
POR LA FORMA

PLANO: 4  
Hoja 4 de 6



Escala: 1:200.000



Cartografía Digital: **IGM** España  
 Base Digital S 1:250.000 del Servicio Geográfico del Ejército.  
 Edición: AÑO - 2.000

- RECTOS
- ARCO

HOJA 1	HOJA 2
HOJA 3	HOJA 4
HOJA 5	HOJA 6



CATÁLOGO DE LOS PUENTES DE LA RED DE CARRETERAS DE LA DIPUTACIÓN DE PAENCIA

SITUACIÓN DE LOS PUENTES POR LA FORMA

PLANO: 4  
 Hoja 5 de 6



- RECTOS
- ARCO

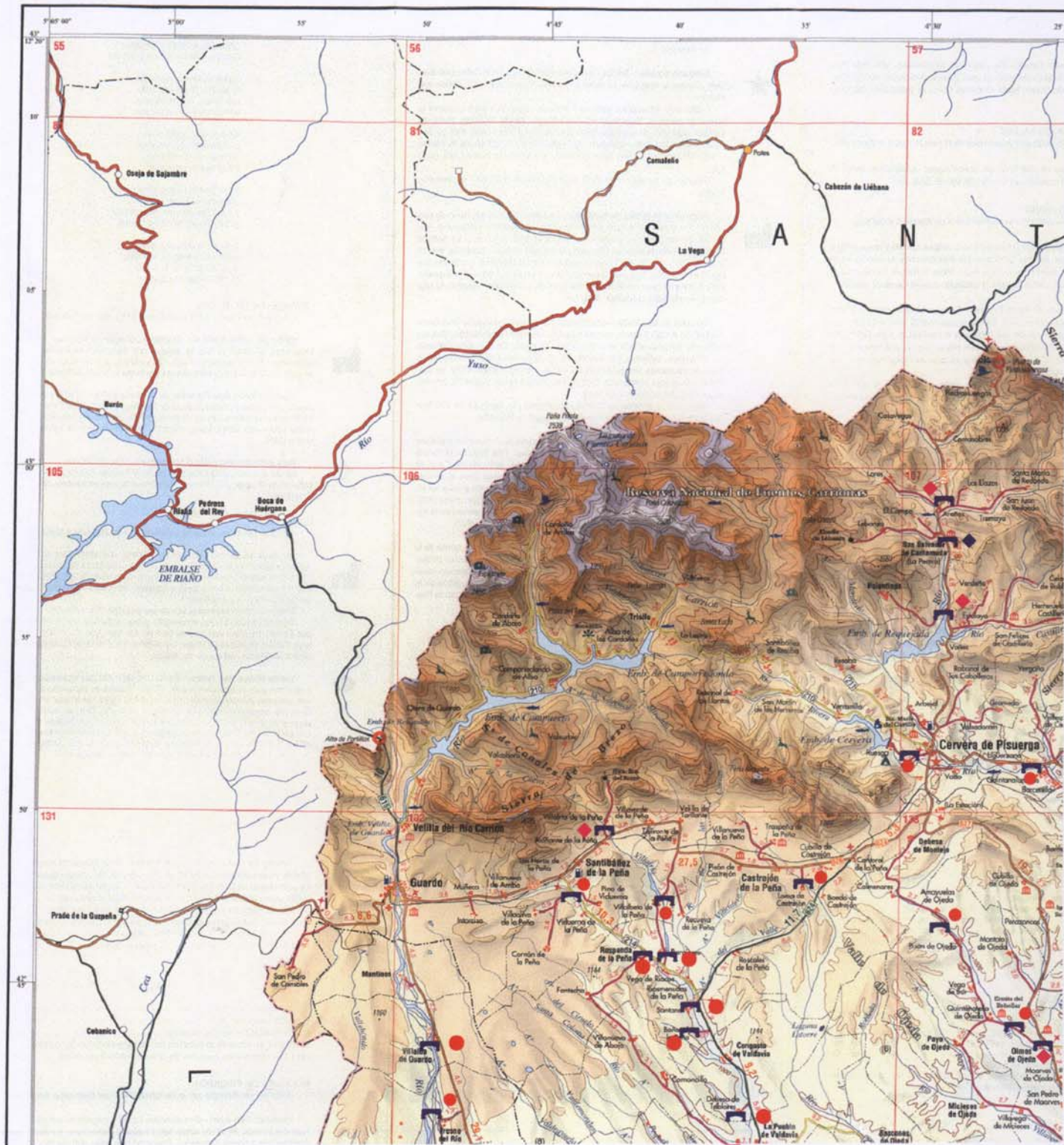
HOJA 1	HOJA 2
HOJA 3	HOJA 4
HOJA 5	HOJA 6



CATÁLOGO DE LOS PUENTES DE LA RED DE CARRETERAS DE LA DIPUTACIÓN DE PALENCIA

SITUACIÓN DE LOS PUENTES POR LA FORMA

PLANO: 4  
Hoja 6 de 6



- ◆ BIEN DE INTERÉS CULTURAL
- SIN INTERÉS
- ◆ SINGULAR
- ◆ HISTÓRICO

HOJA 1	HOJA 2
HOJA 3	HOJA 4
HOJA 5	HOJA 6

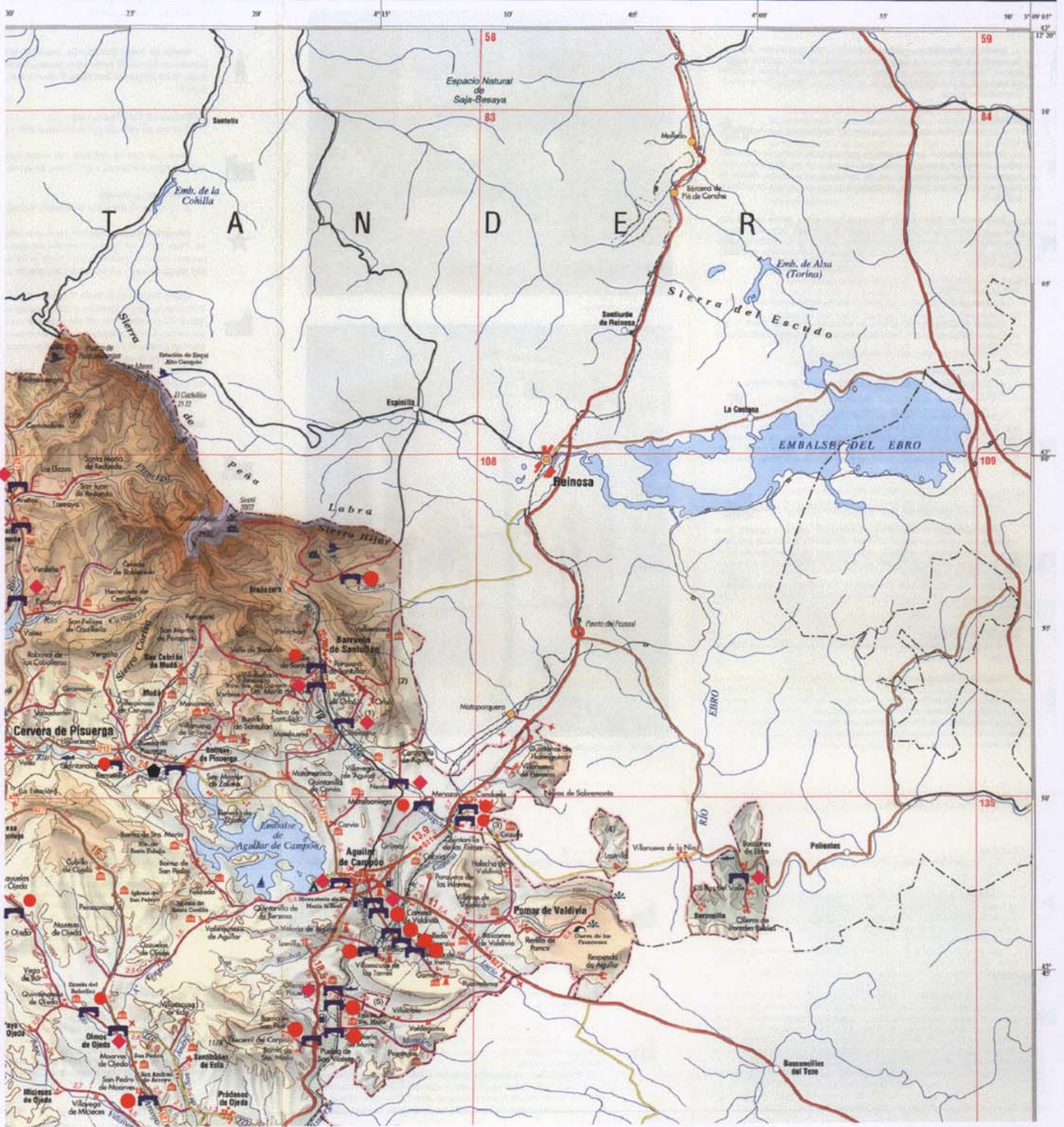


CATÁLOGO DE LOS PUENTES DE LA RED DE CARRETERAS DE LA DIPUTACIÓN DE PALENCIA

SITUACIÓN DE LOS PUENTES POR LA CATALOGACIÓN

PLANO: 5  
Hoja 1 de 6

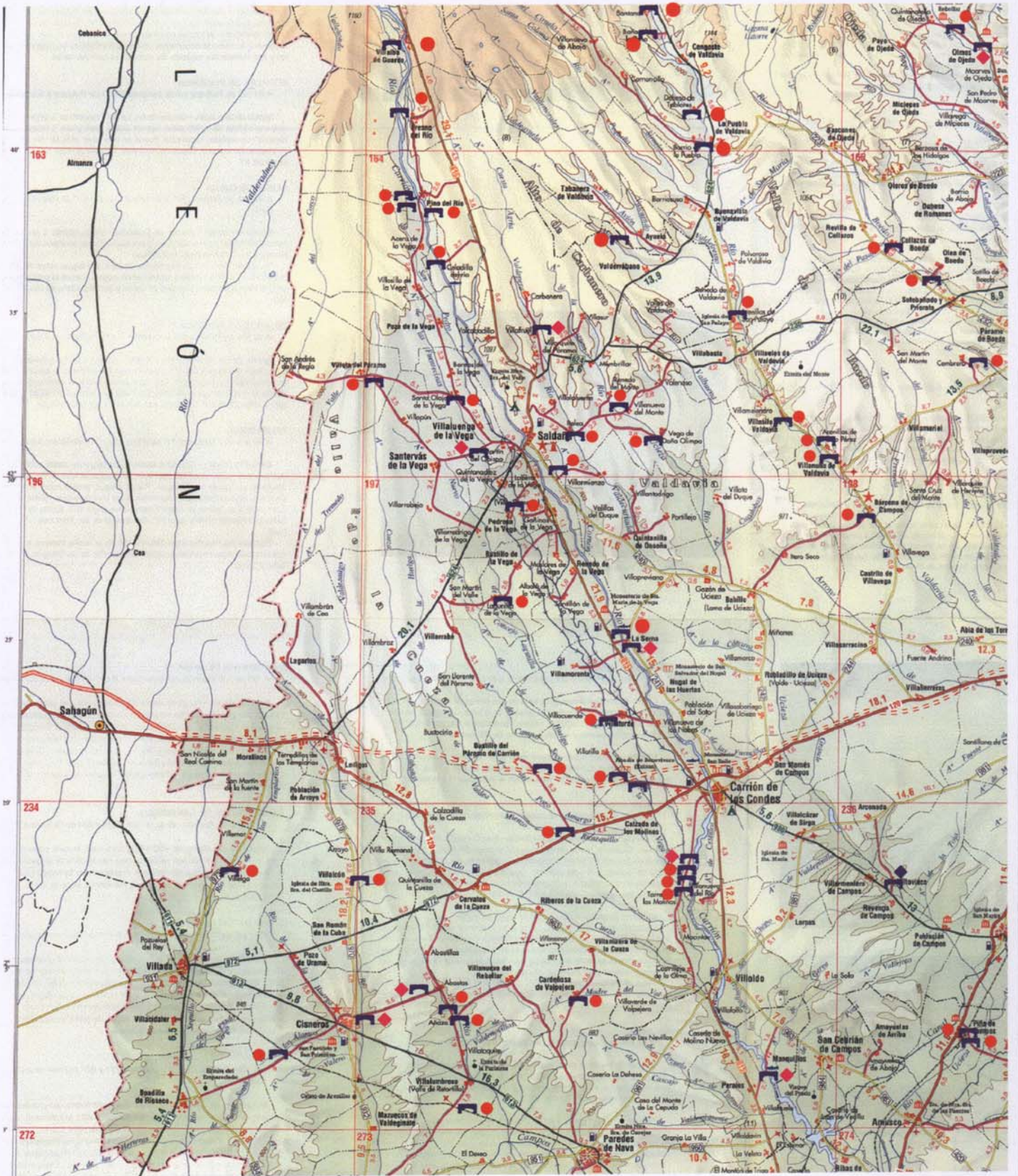




- ◆ BIEN DE INTERÉS CULTURAL
- SIN INTERÉS
- ◆ SINGULAR
- ◆ HISTÓRICO

HOJA 1	HOJA 2
HOJA 3	HOJA 4
HOJA 5	HOJA 6





- ◆ BIEN DE INTERÉS CULTURAL
- SIN INTERÉS
- ◆ SINGULAR
- ◆ HISTÓRICO

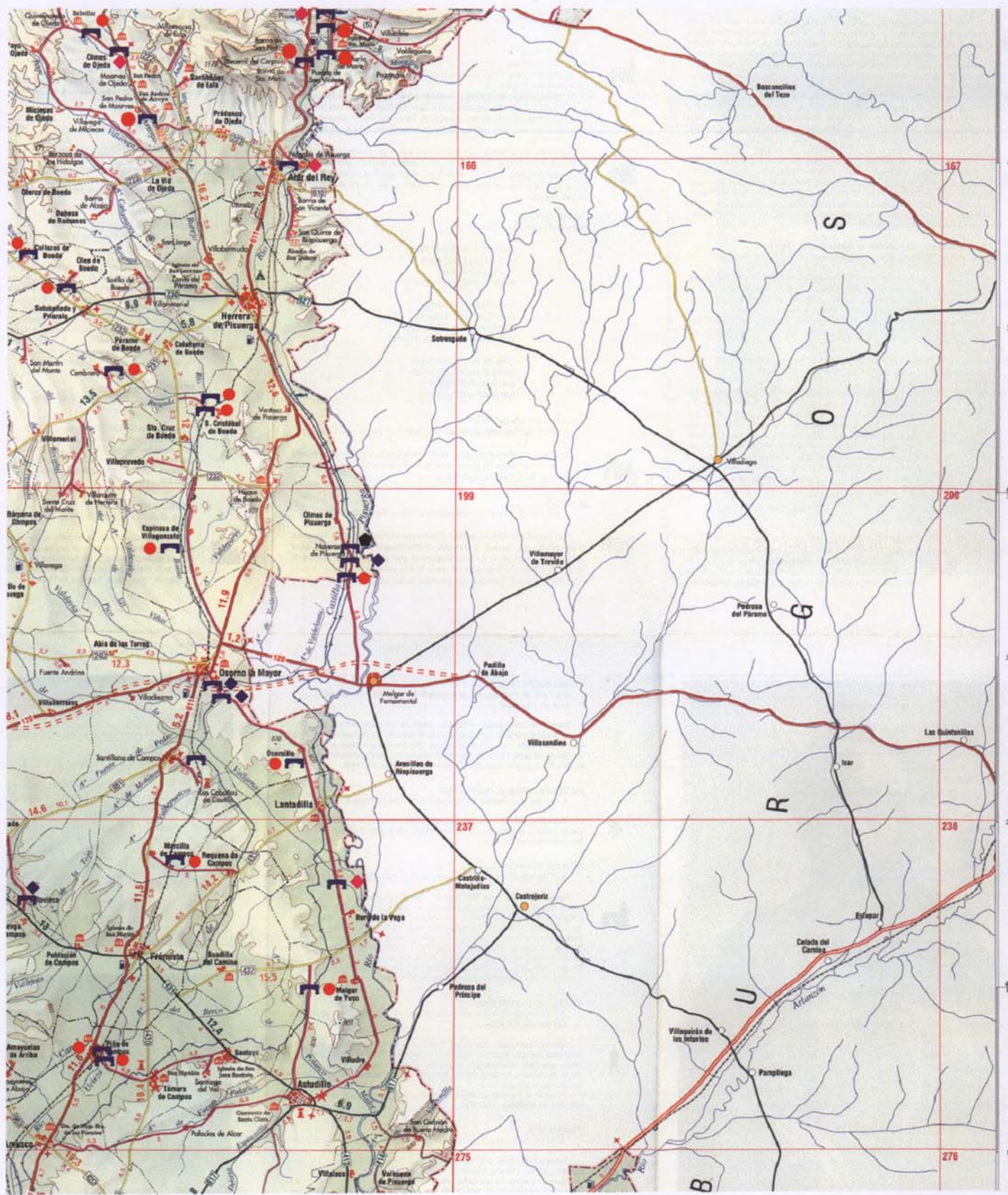
HOJA 1	HOJA 2
HOJA 3	HOJA 4
HOJA 5	HOJA 6



CATÁLOGO DE LOS PUENTES DE LA RED DE  
CARRETERAS DE LA DIPUTACIÓN DE PALENCIA

SITUACIÓN DE LOS PUENTES  
POR LA CATALOGACIÓN

PLANO: 5  
Hoja 3 de 6



- ◆ BIEN DE INTERÉS CULTURAL
- SIN INTERÉS
- ◆ SINGULAR
- ◆ HISTÓRICO

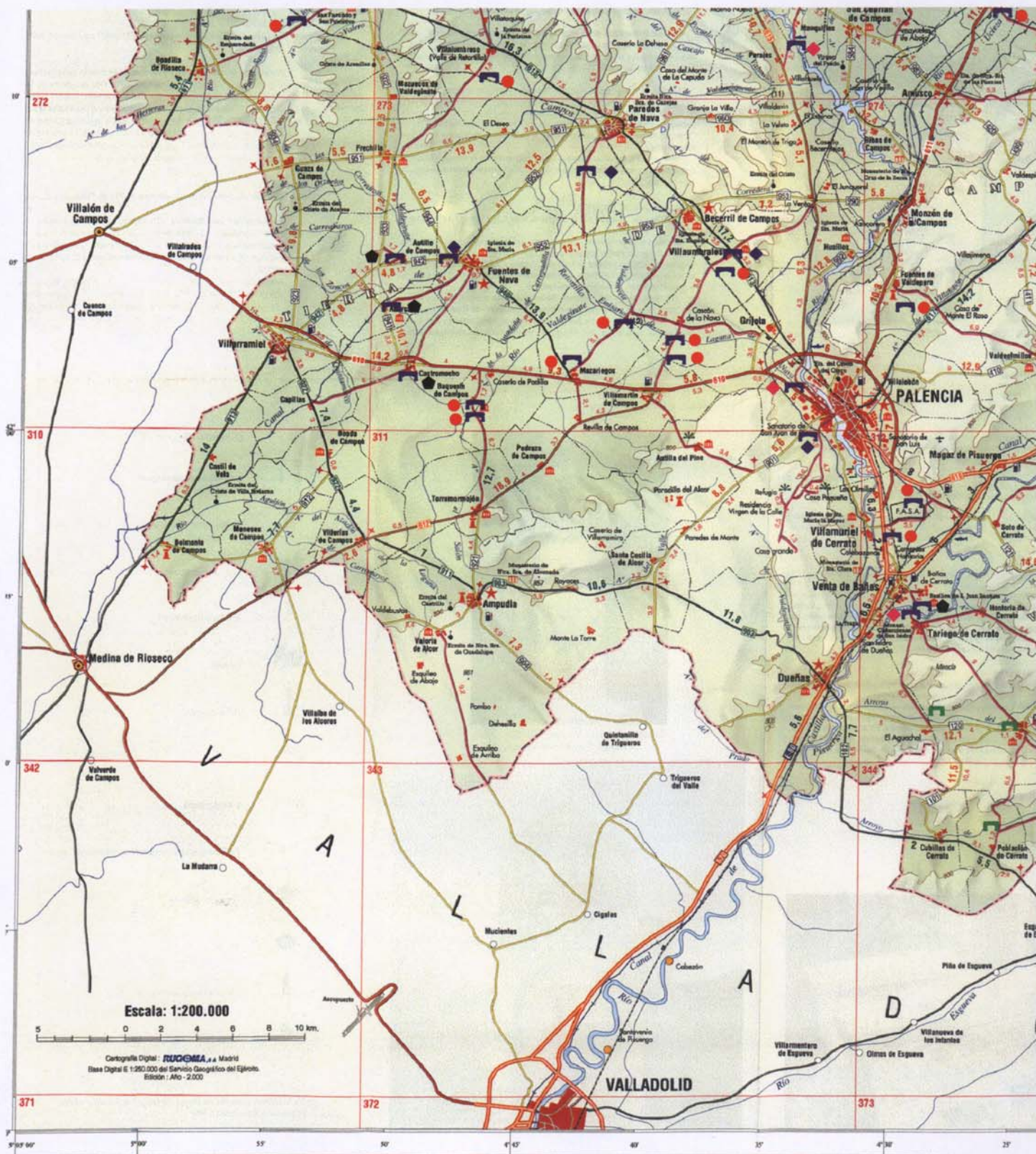
HOJA 1	HOJA 2
HOJA 3	HOJA 4
HOJA 5	HOJA 6



CATÁLOGO DE LOS PUENTES DE LA RED DE CARRETERAS DE LA DIPUTACIÓN DE PALENCIA

SITUACIÓN DE LOS PUENTES POR LA CATALOGACIÓN

PLANO: 5  
Hoja 4 de 6



Escala: 1:200.000  
 0 2 4 6 8 10 km.

Cartografía Digital: **IGUOGMA**, S.A. Madrid  
 Base Digital © 1:250.000 del Servicio Geográfico del Ejército.  
 Edición: AÑO - 2000

- BIEN DE INTERÉS CULTURAL
- SIN INTERÉS
- ◆ SINGULAR
- ◆ HISTÓRICO

HOJA 1	HOJA 2
HOJA 3	HOJA 4
HOJA 5	HOJA 6



CATÁLOGO DE LOS PUENTES DE LA RED DE  
 CARRETERAS DE LA DIPUTACIÓN DE PALENCIA

SITUACIÓN DE LOS PUENTES  
 POR LA CATALOGACIÓN

PLANO: 5  
 Hoja 5 de 6



- BIEN DE INTERÉS CULTURAL
- SIN INTERÉS
- ◆ SINGULAR
- ◆ HISTÓRICO

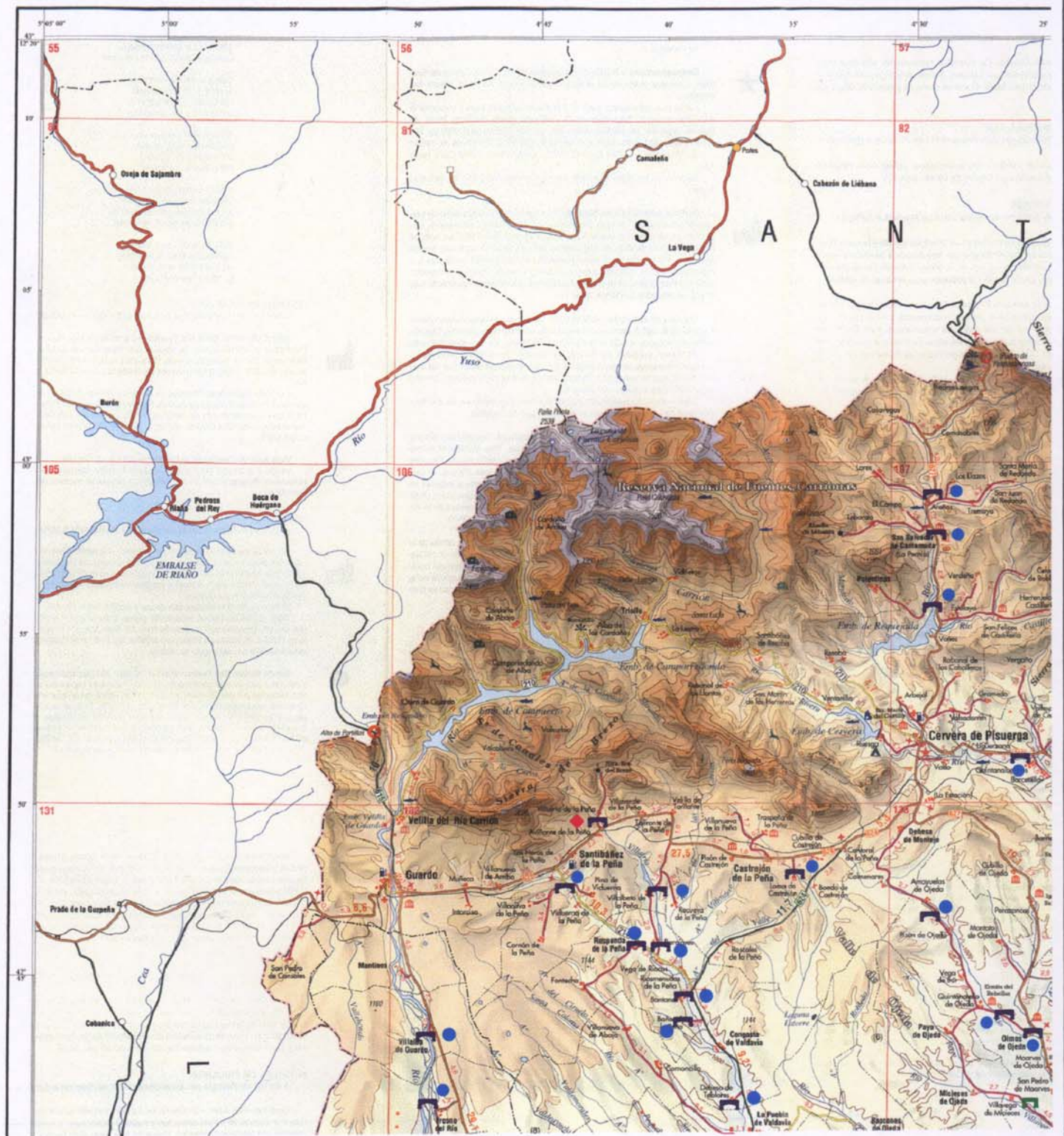
HOJA 1	HOJA 2
HOJA 3	HOJA 4
HOJA 5	HOJA 6



CATÁLOGO DE LOS PUENTES DE LA RED DE CARRETERAS DE LA DIPUTACIÓN DE PALENCIA

SITUACIÓN DE LOS PUENTES POR LA CATALOGACIÓN

PLANO: 5  
Hoja 6 de 6



- CAUCE HIDRÁULICO
- ◆ FERROCARRIL
- AUTOVÍA
- CANAL

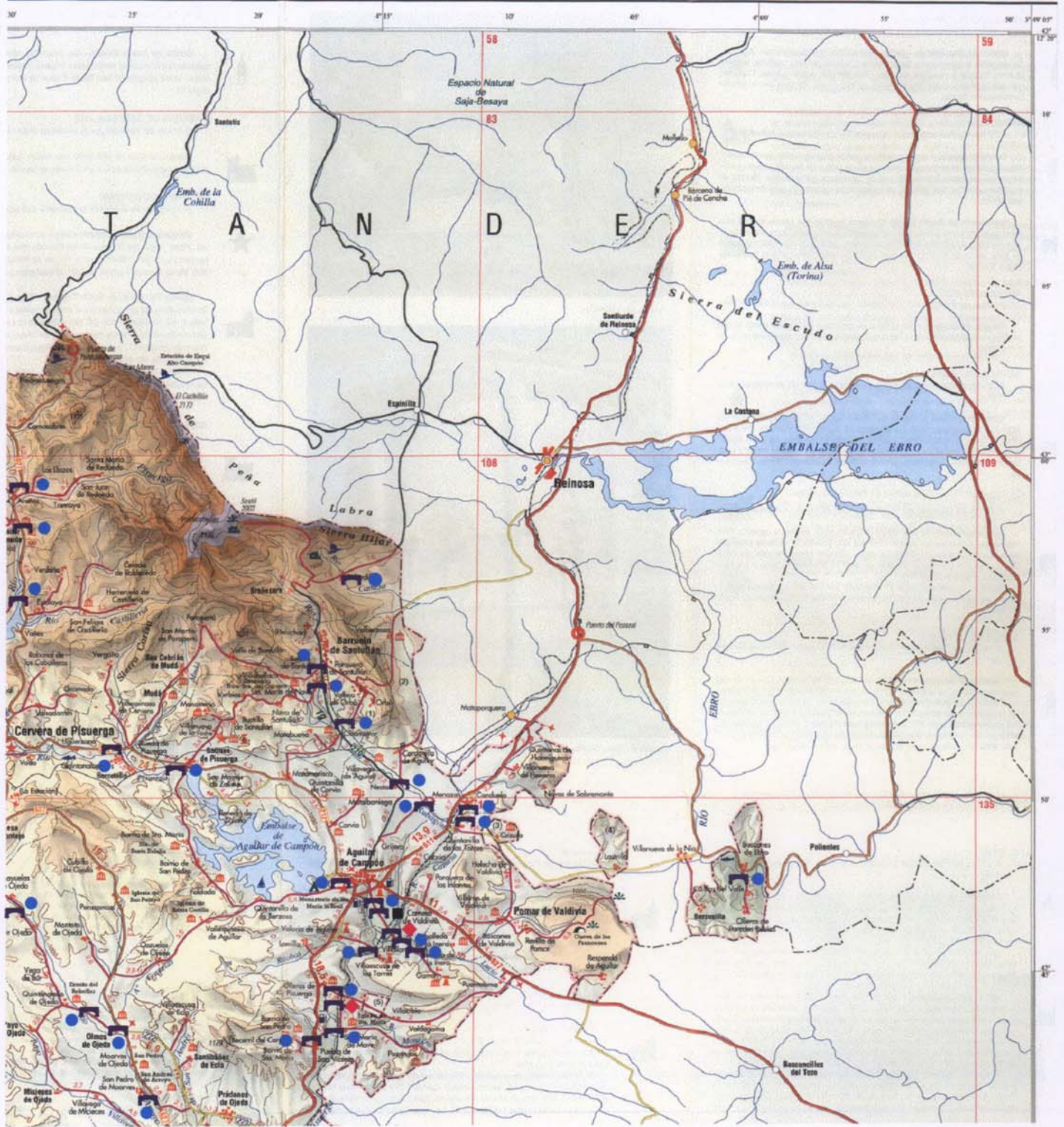
HOJA 1	HOJA 2
HOJA 3	HOJA 4
HOJA 5	HOJA 6



CATÁLOGO DE LOS PUENTES DE LA RED DE CARRETERAS DE LA DIPUTACIÓN DE PALENCIA

SITUACIÓN DE LOS PUENTES POR EL ACCIDENTE QUE SALTAN

PLANO: 6  
Hoja 1 de 6



- CAUCE HIDRÁULICO      ■ CANAL
- ◆ FERROCARRIL
- AUTOVÍA

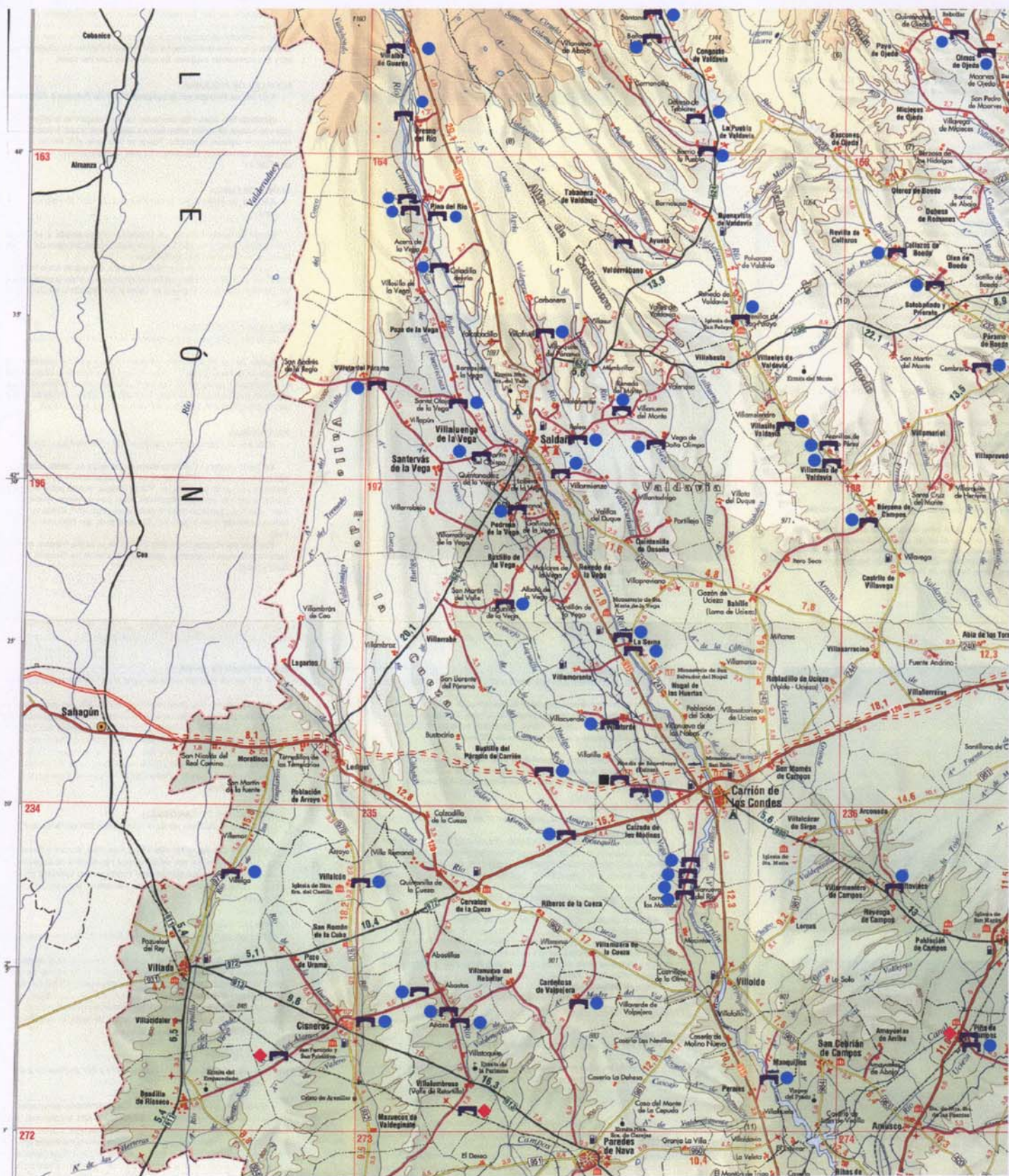
HOJA 1	HOJA 2
HOJA 3	HOJA 4
HOJA 5	HOJA 6



CATÁLOGO DE LOS PUENTES DE LA RED DE CARRETERAS DE LA DIPUTACIÓN DE PALENCIA

SITUACIÓN DE LOS PUENTES POR EL ACCIDENTE QUE SALNTAN

PLANO: 6  
Hoja 2 de 6



- CAUCE HIDRÁULICO
- ◆ FERROCARRIL
- AUTOVÍA
- CANAL

HOJA 1	HOJA 2
HOJA 3	HOJA 4
HOJA 5	HOJA 6

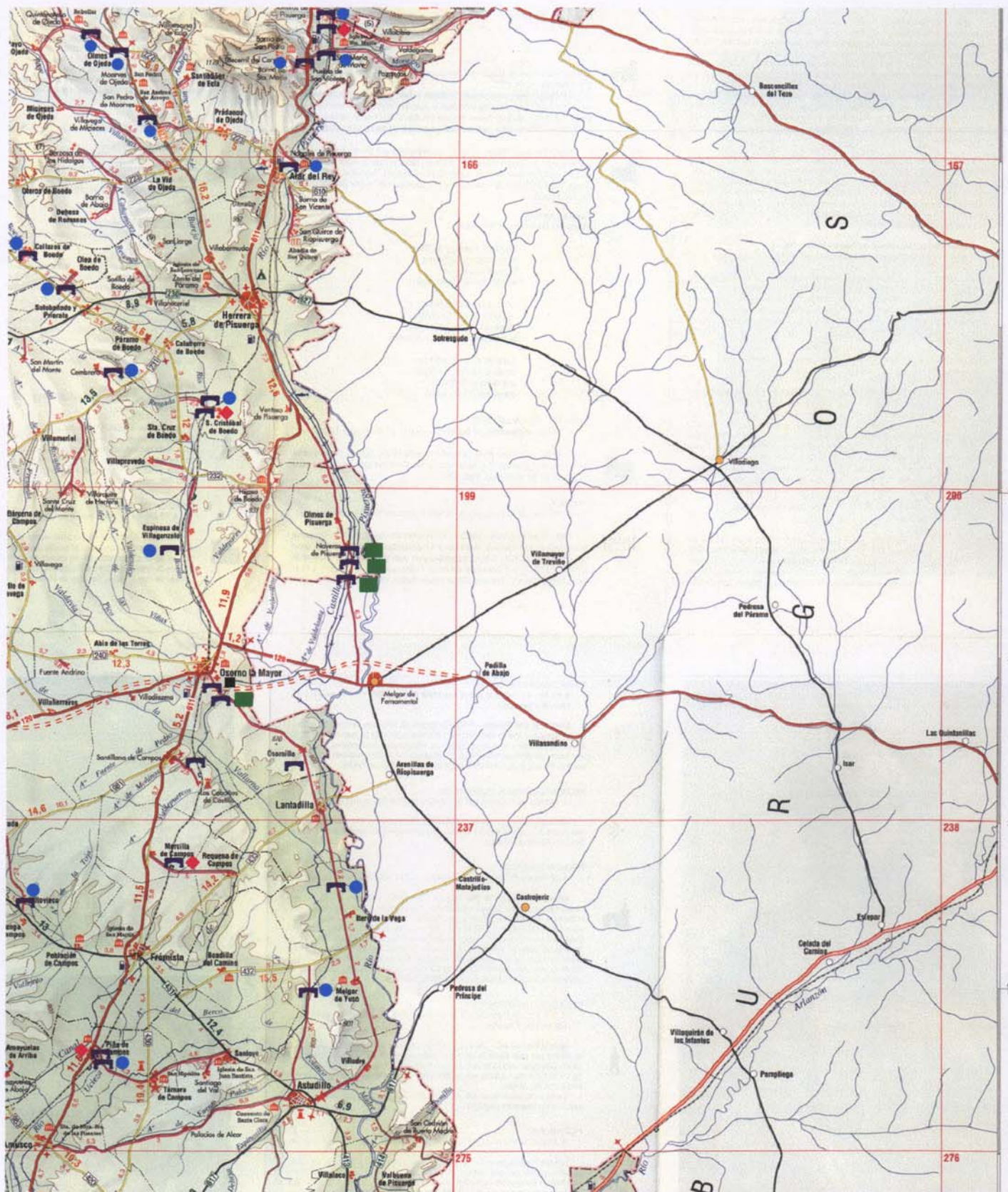


CATÁLOGO DE LOS PUENTES DE LA RED DE CARRETERAS DE LA DIPUTACIÓN DE PALENCIA

SITUACIÓN DE LOS PUENTES POR EL ACCIDENTE QUE SALNTAN

PLANO: 6  
Hoja 3 de 6





- CAUCE HIDRÁULICO
- ◆ FERROCARRIL
- AUTOVÍA
- CANAL

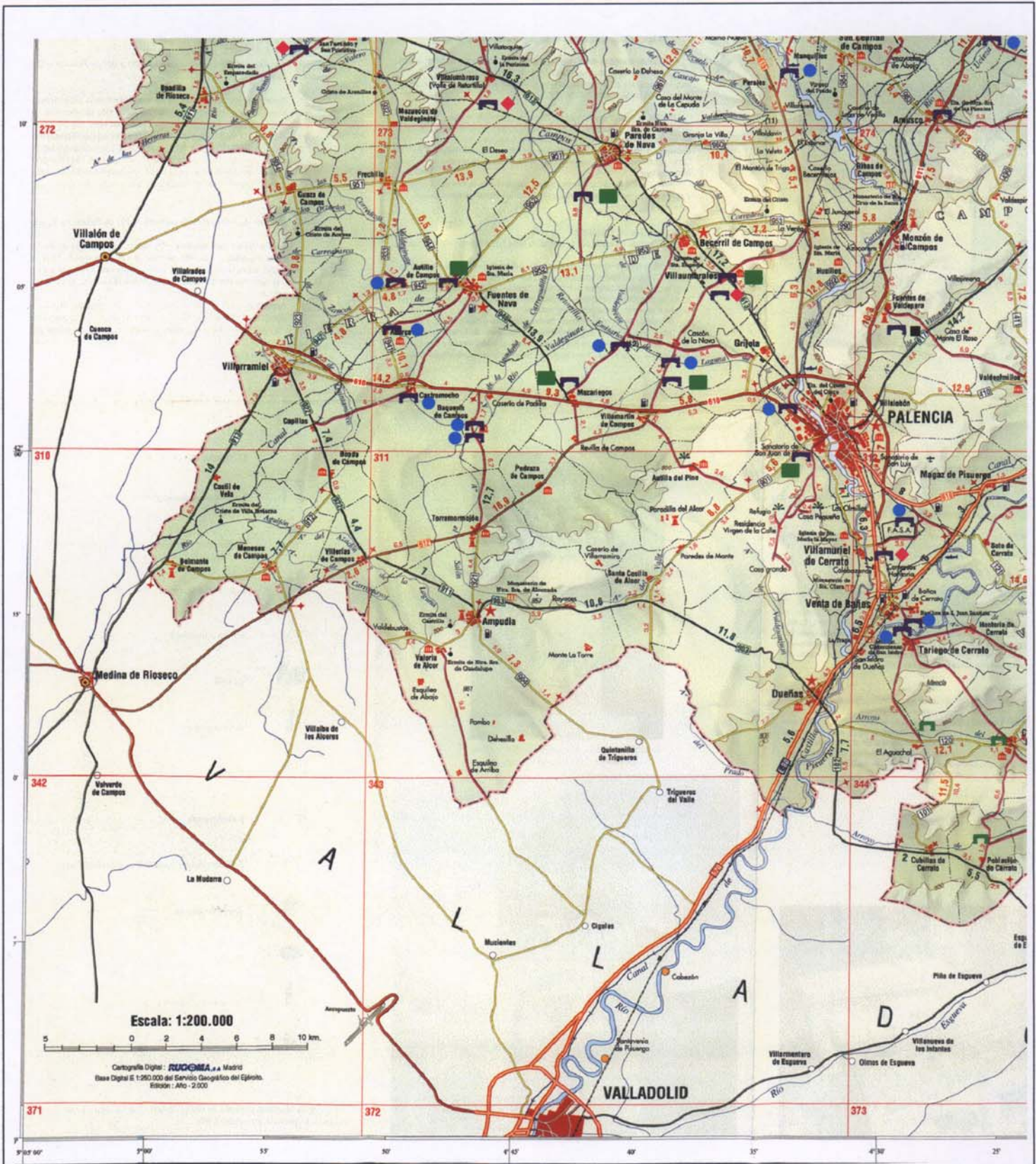
HOJA 1	HOJA 2
HOJA 3	HOJA 4
HOJA 5	HOJA 6



CATÁLOGO DE LOS PUENTES DE LA RED DE CARRETERAS DE LA DIPUTACIÓN DE PALENCIA

SITUACIÓN DE LOS PUENTES POR EL ACCIDENTE QUE SALNTAN

PLANO: 6  
Hoja 4 de 6



Escala: 1:200.000  
 0 2 4 6 8 10 km.

Cartografía Digital: **SIGCIMA**, S.A. Madrid  
 Base Digital E 1:250.000 del Servicio Geográfico del Ejército.  
 Edición: Año 2000

- CAUCE HIDRÁULICO
- ◆ FERROCARRIL
- AUTOVÍA
- CANAL

HOJA 1	HOJA 2
HOJA 3	HOJA 4
HOJA 5	HOJA 6



CATÁLOGO DE LOS PUENTES DE LA RED DE CARRETERAS DE LA DIPUTACIÓN DE PALENCIA

SITUACIÓN DE LOS PUENTES POR EL ACCIDENTE QUE SALNTAN

PLANO: 6  
 Hoja 5 de 6



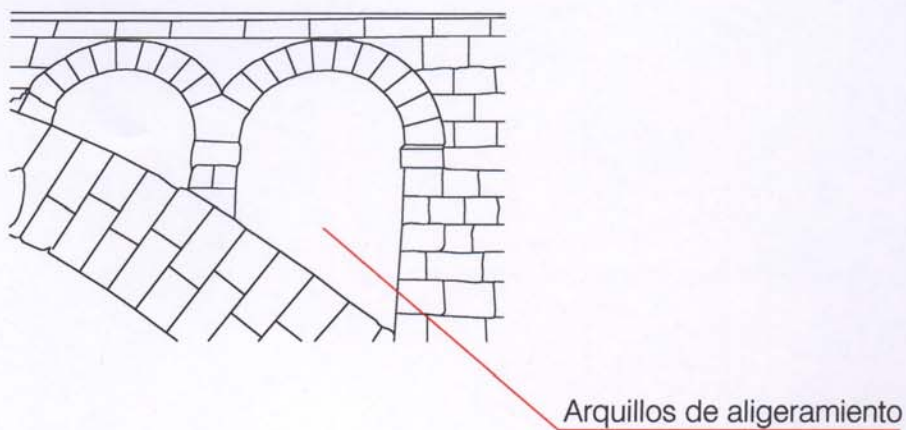
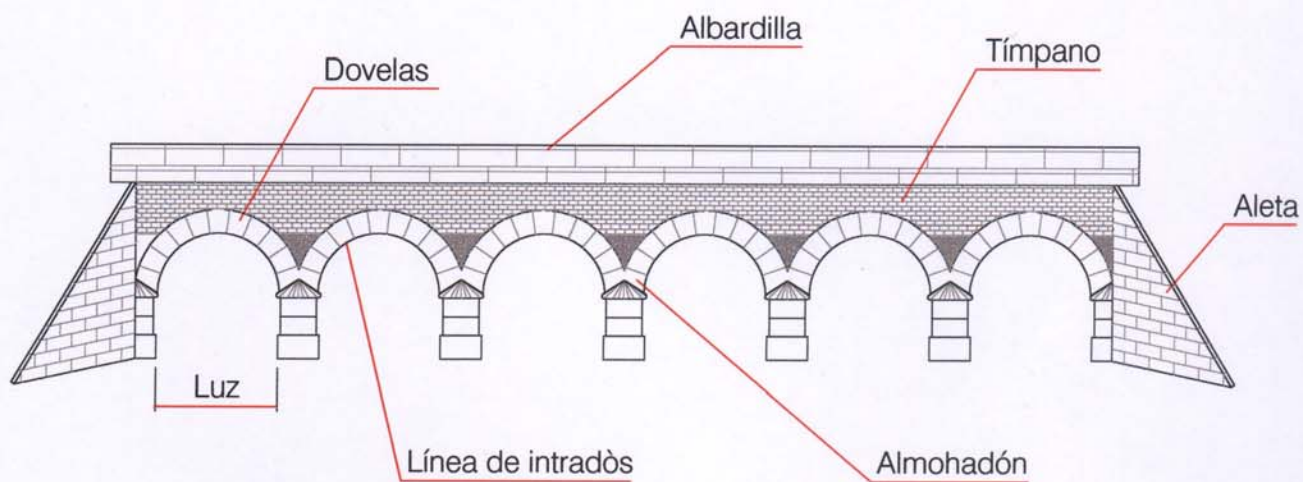
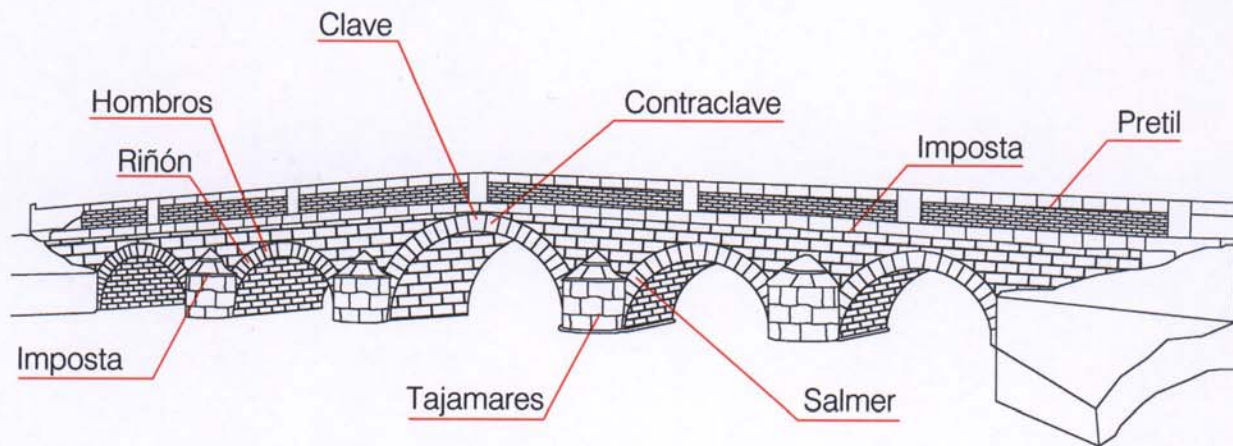
HOJA 1	HOJA 2
HOJA 3	HOJA 4
HOJA 5	HOJA 6

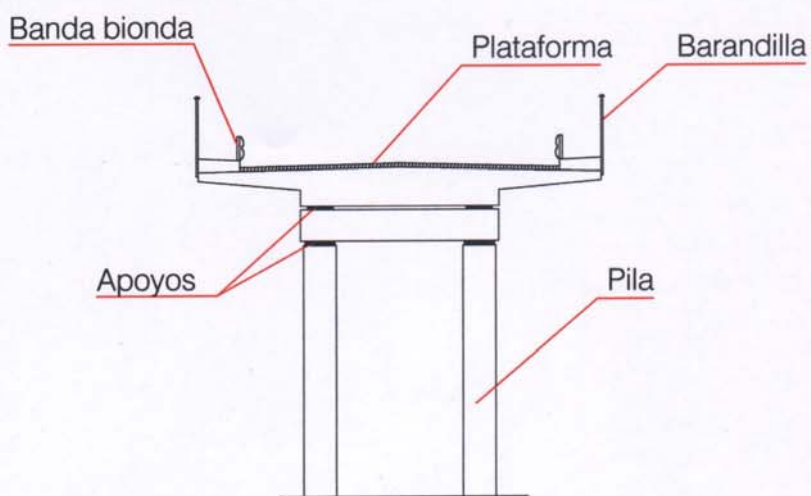
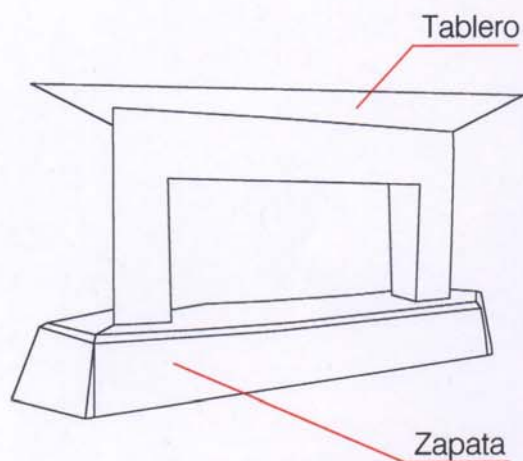
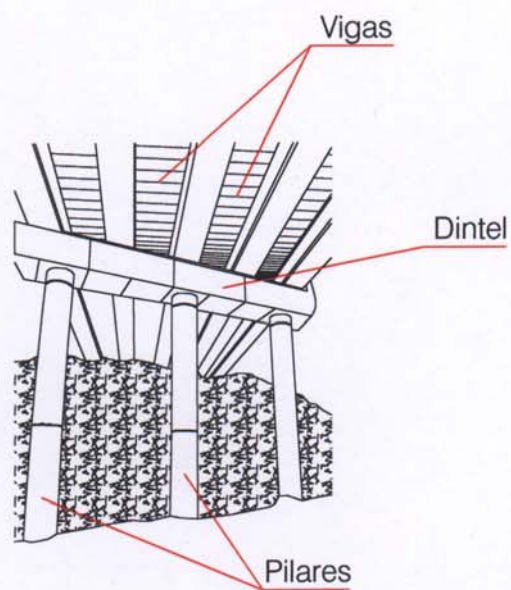
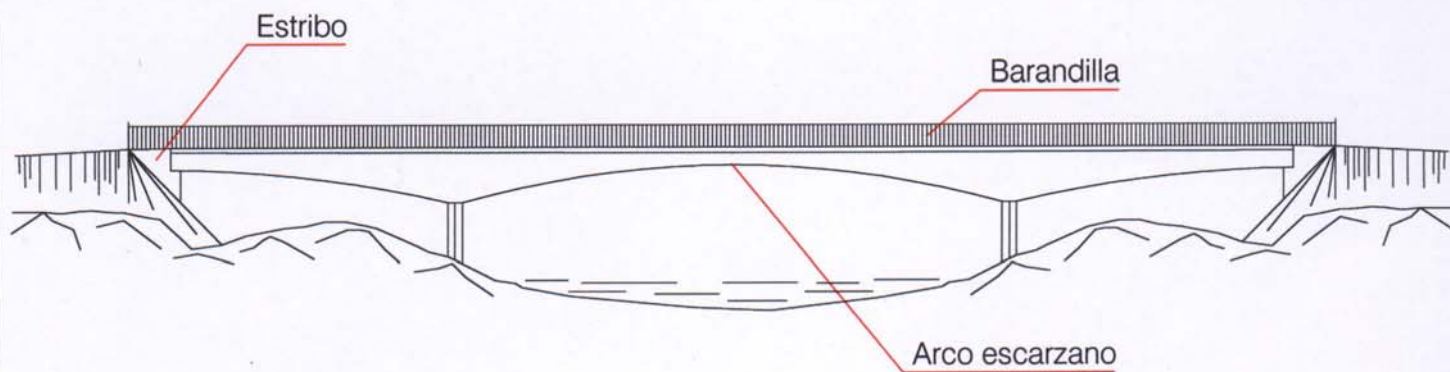


CATÁLOGO DE LOS PUENTES DE LA RED DE  
CARRETERAS DE LA DIPUTACIÓN DE PALENCIA

SITUACIÓN DE LOS PUENTES  
POR EL ACCIDENTE QUE SALNTAN

PLANO: 6  
Hoja 6 de 6







## **5 CONCLUSIONES**

5 1 LA DISTRIBUCIÓN DE LOS PUENTES

5 2 LAS CONCLUSIONES

5 3 EL DECÁLOGO DE LOS PUENTES

5 4 OTRAS CONCLUSIONES





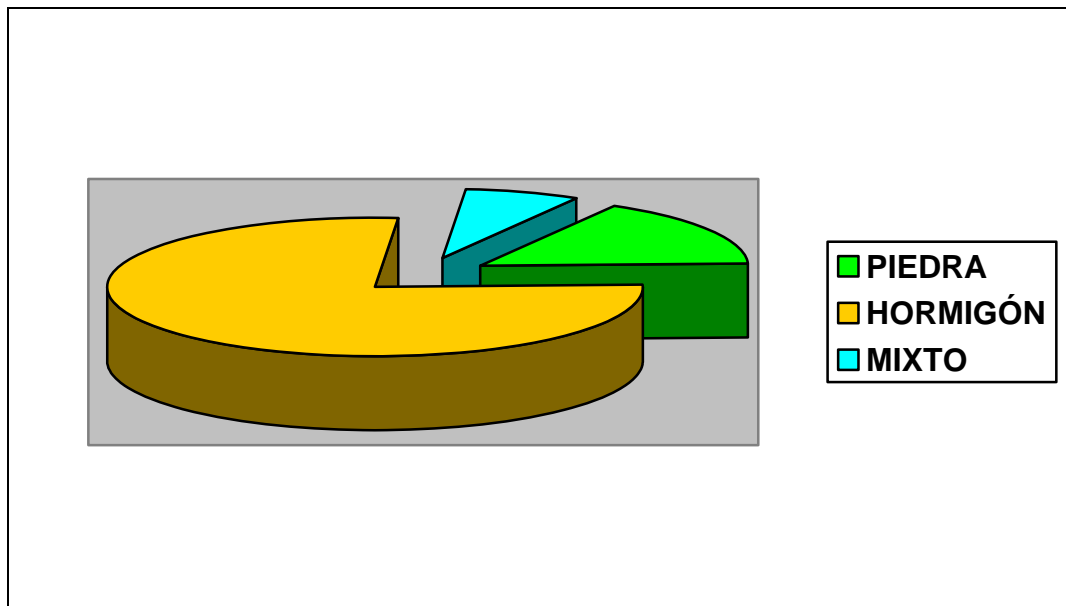
## **5 CONCLUSIONES**

### **5.1 LA DISTRIBUCIÓN DE LOS PUENTES**

Los resultados de los datos numéricos y en porcentajes de los diferentes INVENTARIOS del presente CATÁLOGO, en función de los conceptos definidos, son los siguientes:

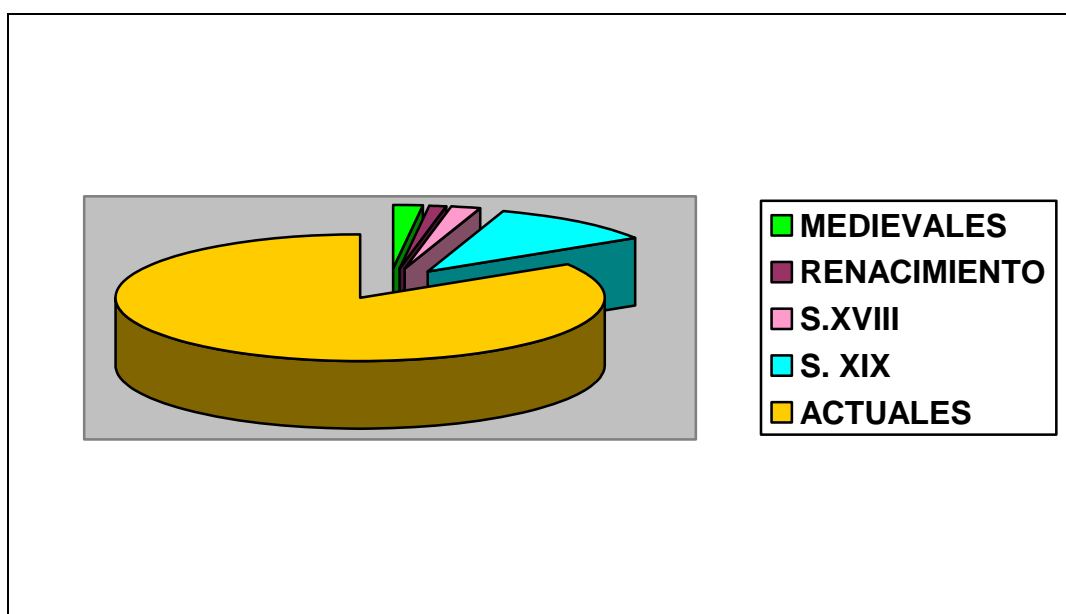
## DISTRIBUCIÓN DE LOS PUENTES POR LOS MATERIALES

MATERIAL	NÚMERO	%
PIEDRA	20	16
HORMIGÓN	95	77
MIXTO	9	7
<b>TOTAL</b>	<b>124</b>	<b>100</b>



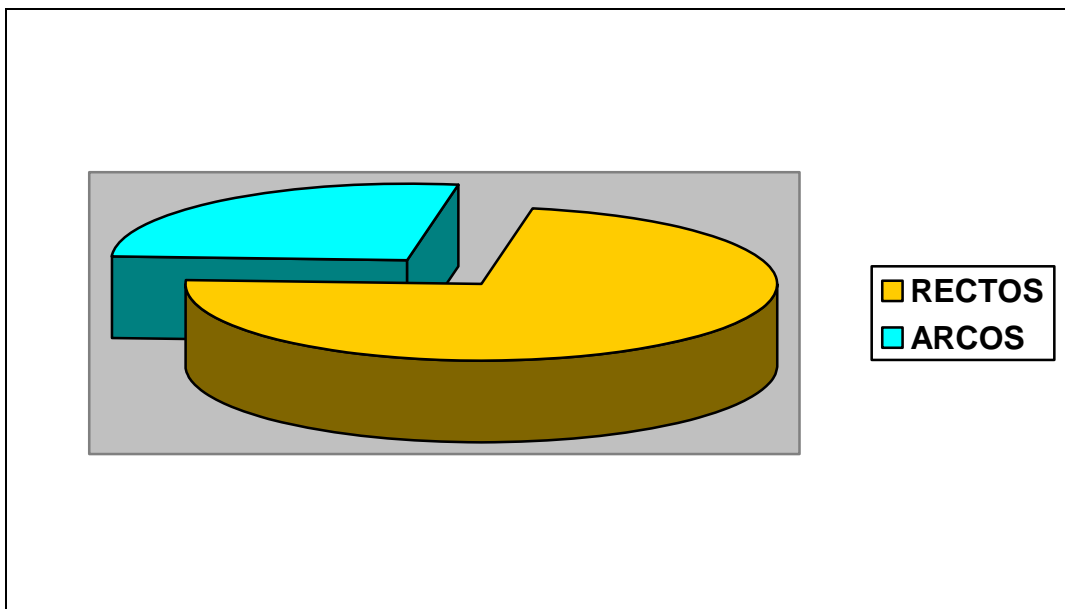
## DISTRIBUCIÓN DE LOS PUENTES POR LA ÉPOCA

ÉPOCA	NÚMERO	%
MEDIEVALES	2	2
RENACIMIENTO	1	1
S. XVIII	2	2
S. XIX	13	11
ACTUALES	106	84
<b>TOTAL</b>	<b>124</b>	<b>100</b>




## DISTRIBUCIÓN DE LOS PUENTES SEGÚN LA FORMA

FORMA	NÚMERO	%
RECTOS	91	73
ARCOS	33	27
<b>TOTAL</b>	<b>124</b>	<b>100</b>



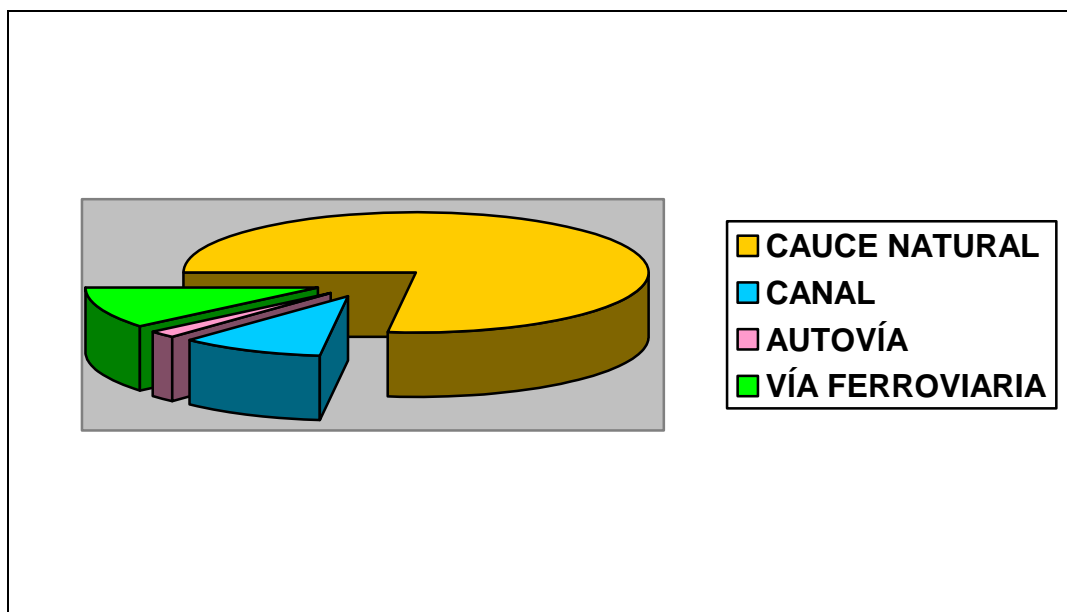
## DISTRIBUCIÓN DE LOS PUENTES SEGÚN LA CATALOGACIÓN

CATALOGACIÓN	NÚMERO	%
SIN INTERÉS	86	69
SINGULARES	23	18
HISTÓRICOS	9	8
BIEN DE INTERÉS CULTURAL	6	5
<b>TOTAL</b>	<b>124</b>	<b>100</b>



## DISTRIBUCIÓN SEGÚN EL ACCIDENTE QUE SALVAN

ACCIDENTE QUE SALVAN	NÚMERO	%
CAUCE NATURAL	95	77
CANAL	12	10
AUTOVÍA	4	2
VÍA FERROVIARIA	13	11
<b>TOTAL</b>	<b>124</b>	<b>100</b>



## 5 2 LAS CONCLUSIONES

Las **CONCLUSIONES** que se pueden obtener, como consecuencia del análisis de los resultados del presente CATÁLOGO DE LOS PUENTES DE LA RED DE CARRETERAS DE LA DIPUTACIÓN DE PALENCIA, deberían ser motivo de reflexión para el establecimiento de un **Sistema de Gestión de Puentes (S.G.P.)** para el que ya se ha dado el primer paso. Estas serían las conclusiones:

- **Poco menos de la tercera parte de nuestros Puentes (el 16%) son de piedra. Esto debe tenerse en cuenta a la hora de actuar en ellos, pues representan una tipología especial en estas obras públicas, que hay que considerar desde los aspectos técnicos, económicos e históricos.**
- **El patrimonio de nuestros Puentes, desde un punto de vista histórico, es un patrimonio “joven”, pues más de las tres cuartas partes (el 84%) los podemos situar en época actual (posteriores a 1900). No hay que despreciar ni olvidar la otra casi cuarta parte (el 16 por ciento restante), que supondrían lo que podrían denominarse como Puentes históricos: de los siglos XIX y XVIII, del renacimiento y medievales. No hemos clasificado Puente alguno como romano, tema este de difícil acotación desde el punto de vista histórico y temporal.**
- **Los Puentes en forma de arco/arcos también tienen sus particularidades, a no olvidar cuando tengamos que intervenir en ellos. Representan el 27% del total de nuestros Puentes.**
- **Desde el punto de vista de catalogación el 31% son Puentes con algún tipo de interés: SINGULARES, HISTÓRICOS o propuestas para su declaración como BIEN DE INTERÉS CULTURAL.**
- **Siendo, como no puede ser de otra forma, un gran número de Puentes los que salvan nuestros cauces naturales (ríos, arroyos, regatos), no hay que despreciar ni olvidar aquellos otros Puentes que cruzan canales (el 10%), o aquellos otros que cruzan ferrocarriles (el 11%) o autovías (el 2%).**

## 5 3 EL DECÁLOGO DE LOS PUENTES

Este trabajo, que no dudamos de su aplicación en una futura gestión de planificación de recursos para mejorar nuestros Puentes, ni de su divulgación desde un punto de vista para un mejor y mayor conocimiento de nuestro patrimonio ingenieril pontonero, nos ha servido, también, para poder establecer lo que podríamos denominar un **DECÁLOGO** de nuestros Puentes. Sería el siguiente:

- 1 Más de  **cien Puentes (tenemos catalogados 124)**, dan “continuidad al camino” en las carreteras de la Diputación de Palencia.
- 2 Más del  **cinco por ciento** de sus Puentes supone un legado patrimonial a no olvidar, a los que se debería aplicar algún tipo de protección como  **Bien de Interés Cultural** en alguno de ellos.  
Más de la mitad ( **el 77%**) de sus Puentes son de  **hormigón**.
- 4 Conocer la  **distribución de nuestros Puentes** tanto en los conceptos definidos, como en todas las combinaciones posibles de estos conceptos, son aspectos fundamentales para la implantación de un correcto  **Sistema de Gestión de Puentes**, para las correspondientes tareas de planificación de inversiones en conservación, mantenimiento y nuevas construcciones.
- 5  **No olvidar aquellos Puentes**, generalmente de piedra, que, como consecuencia de una variante, quedan  **fuera de servicio**. Su mantenimiento y uso alternativo es siempre mejor que su abandono y/o demolición.
- 6 Cualquier  **actuación en un Puente** debe ir siempre acompañada de un riguroso  **estudio histórico** del mismo y sus orígenes.
- 7  **Inventariar**, y posteriormente  **catalogar**, todos y cada uno de nuestros Puentes, es una tarea gratificante, tanto por el respeto a nuestros antepasados, como para el futuro de nuestras generaciones.
- 8 Todos  **los Puentes son útiles**, tanto desde el punto de vista de comunicación, como desde aspectos de investigación técnica e histórica. No los olvidemos.
- 9 Las rutinarias tareas de conservación y limpieza contribuyen a  **mantener nuestro patrimonio** de Puentes y colaborar en la  **seguridad vial**.
- 10  **Estudiando, conservando y catalogando nuestros Puentes** (todos), conoceremos más y mejor nuestra propia historia, invertiremos en seguridad vial y respetaremos el saber hacer del hombre en el mundo de la construcción a lo largo de los tiempos.



## 5 4 OTRAS CONCLUSIONES

### EL TRABAJO DE CAMPO

El recorrer más de cinco mil kilómetros por las carreteras palentinas, de norte a sur y de este a oeste, desde la montaña hasta el páramo, nos ha hecho degustar paisajes diferentes, contrastar tipologías de Puentes, y transmitirnos diferentes sensaciones. no cabe duda que hemos llegado a tener muchas nuevas sensaciones, difíciles de transcribir, pero fáciles de sentir. Estas podrían ser algunas:

- *En muchos casos el conjunto que representan el Puente y la iglesia son la clara referencia histórica de una época de esplendor.*
- *Muchas de las iglesias de la provincia tienen una señalización con la información acertada. Hagamos lo mismo con los Puentes.*
- *La mayoría de los Puentes sobre cauces naturales (ríos, arroyos, regatos) se encuentran en parajes dignos de contemplar y disfrutar. La conservación y limpieza del conjunto Puente-río-entorno es fundamental, incluso creando una comunicación (escalera, acceso), desde el Puente hasta las márgenes de los ríos.*

### EL TRABAJO DE INVESTIGACIÓN

Si al trabajo de campo le añadimos el trabajo de investigación desarrollado, en parte, en el ARCHIVO DE LA DIPUTACIÓN PROVINCIAL DE PALENCIA (A.D.P.P.), situado en el magnífico Castillo de Fuentes de Valdepero, habremos acumulado experiencia, conocimiento, y una sensación especial del saber hacer que nos legaron nuestros antepasados. Estas son algunas de esas sensaciones:

- *En muchos de nuestros pueblos, situados en las márgenes de los ríos, existía un Puente de madera que se montaba en primavera y desaparecía (con las crecidas de las aguas) en invierno. Esto refleja el trabajo de nuestras gentes y la realidad de la historia.*
- *Mucho de los Puentes de una época (1920-1970) son los denominados “Puentes económicos”, donde la imaginación y el ingenio hacían realidad casi los milagros.*
- *La documentación existente en el Archivo del Castillo de Fuentes de Valdepero referida a proyectos de Puentes, es algo digno de ordenar, conservar, conocer, divulgar y exponer.*
- *Desde aquí nuestro agradecimiento sincero al personal de este Archivo por su amabilidad, trato y buen hacer.*

Palencia, abril de 2007



## **6 GLOSARIO DE TÉRMINOS TÉCNICOS**



## **6 GLOSARIO DE TÉRMINOS TÉCNICOS**

A continuación se explican de forma sencilla algunos términos técnicos y/o expresiones habituales en la jerga del mundo de la ingeniería de los Puentes, con la noble finalidad de aportar conocimiento y aclaraciones para las personas no familiarizadas a esta terminología.

Varias de las definiciones que aparecen a continuación, han sido tomadas del “Glosario de términos empleados en Puentes de fábrica” de la revista RUTAS (separata del número 70, enero-febrero 1999) de la Asociación Técnica de Carreteras.

### **ACUEDUCTO**

Obra construida para soportar un canal o una tubería de abastecimiento de agua.

### **ACTA DE COMPROBACIÓN DE REPLANTEO**

Documento que se firma para el comienzo de una obra por los representantes de las partes afectadas: Promotor, Director de la obra y Contratista.

### **ACTA DE RECEPCIÓN DE LAS OBRAS**

Documento que se firma al finalizar una obra por los representantes de las partes afectadas: Promotor, Director de la obra y Contratista.

### **AGOTAMIENTOS**

Gastos correspondientes a las tareas de achicar el agua, en las obras de ejecución de los Puentes.

### **AGUAS ARRIBA**

Zona situada en la que proviene el agua.

### **AGUAS ABAJO**

Zona situada en la parte hacia la que va el agua.

### **ALBARDILLA**

Hilada superior de remate, frecuentemente de sillería, del pretil de un Puente.

### **ALETA**

Muro de contención del terraplén que arranca, en planta, de alguno de los bordes de un estribo o de un muro de vuelta, y cuyo trazado no es paralelo al eje de la vía soportada.

### **ARCO**

Elemento estructural curvo que transmite las cargas fundamentalmente mediante esfuerzos de compresión.

### **ARCO ESCARZANO**

Arco formado por un segmento circular, menor que la semicircunferencia, y que tiene, por tanto, su centro por debajo de la línea de los arranques.

### **ARQUILLO DE ALIGERAMIENTO**

Pequeño arco que aligera el tímpano, reduciendo el peso de los rellenos sobre las pilas.

### **BARANDILLA**

Elemento metálico dispuesto sobre la imposta de un Puente para servir de apoyo y protección a los peatones.

**BÓVEDA**

Obra de fábrica arqueada que cubre el vano entre dos pilas o estribos.

**CLAVE**

Punto más alto de un arco. También se denomina así a la dovela central que cierra en su punto más alto un arco o bóveda.

**DOVELA**

Cada una de las piedras en forma de cuña, generalmente con una cara cóncava y otra convexa, que constituyen un arco o bóveda.

**ESPOLÓN**

Se denomina espolón al tajamar situado aguas debajo de un Puente.

**ESTRIBO**

Obra de fábrica que contrarresta el empuje lateral de una bóveda o arco, y constituye el apoyo extremo de los tramos o arcos principales.

**ESVIAJE**

Ángulo que forma el eje de la estructura con la línea de las claves, que coincide habitualmente con el del obstáculo salvado.

**FÁBRICA**

Construcción, o parte de ella, realizada con materiales tales como piedras, ladrillos, bloques, tierra, adobe y hormigón en masa.

**FEVE**

Ferrocarril de vía estrecha.

**FLECHA**

Altura libre máxima de un arco o bóveda, medida entre la línea de los arranques y la clave.

**GÁLIBO**

Perfil o contorno de paso libre.

**GÁRGOLA**

Pieza o zona de un desagüe o mechina que sobresale del paramento para evitar que el agua lo manche y deteriore, permitiendo su evacuación en caída libre.

**GAVIÓN**

Obra de piezas sueltas enrejadas o encintadas, compuesta por cantos rodados o mampuestos y mallas metálicas o de fibras, formando grandes cajones, y empleadas en muros de contención y defensa de márgenes.

**IMPOSTA**

Hilada con moldura saliente, habitualmente de sillería, bajo el pretil o barandilla.

**JUNTA**

Discontinuidad entre piezas, horizontal (tendel) o vertical (llaga), rellena de mortero (junta llena) o con contacto entre piezas (junta viva).

**LUZ**

Distancia horizontal entre los arranques de un arco, bóveda o vano.

**MAMPOSTERÍA**

Fábrica formada por piedra de forma irregular, sin labra, y de tamaño irregular, pero manejable con la mano.

**PILA**

Elemento vertical situada entre dos vanos o bóvedas consecutivos de un Puente.

**PLATAFORMA**

Superficie de la superestructura de un Puente sobre la que se apoyan los elementos necesarios para el cumplimiento de su misión (aceras, arcenes, pavimentos,...).

**PRESUPUESTO DE ADJUDICACIÓN**

Cantidad económica por la que una empresa constructora (contratista) se compromete a ejecutar una obra adjudicada, normalmente con una baja sobre el presupuesto de ejecución por contrata.

**PRESUPUESTO DE EJECUCIÓN POR CONTRATA**

Cantidad económica del presupuesto de un proyecto, por la que se licita (oferta) por parte de las empresas constructoras (contratistas).

**PRESUPUESTO TOTAL**

En ciertas épocas de nuestra reciente historia (1900-1960) era la cantidad económica correspondiente a la suma de los gastos: presupuesto de ejecución por contrata, más agotamientos, más honorarios de redacción del proyecto del Puente.

**PRETEL**

Murete de poca altura que se levanta en los bordes de un Puente (apoyándose sobre la imposta) para proteger de caídas a vehículos y/o peatones.

**PUENTE**

Obra de desagüe de 10,00 metros de luz en adelante, destinada a cruzar las vaguadas de los ríos. Para el presente catálogo hemos considerado Puente aquella estructura que salva cualquier obstáculo (río, canal, ferrocarril, autovía) y cuya longitud total, incluidos los estribos, es igual o superior a 10,00 metros.

**RASANTE**

Línea recta, quebrada o curva que constituye el perfil longitudinal de la plataforma de un Puente.

**SILLAR**

Bloque de piedra tallado y labrado con seis caras planas y esquinas rectas.

**TAJAMAR**

Elemento extremo de la pila de un Puente que adopta una sección de forma redondeada, almadrada o triangular para conducir suavemente el agua e la corriente hacia los vanos, de manera que disminuya el empuje sobre la obra y se facilite el desagüe.

**TALUD**

Inclinación del paramento de un muro o un terreno.

**TÍMPANO**

Muro de altura variable, situado sobre la boquilla y coronado por la imposta, que contiene los rellenos colocados sobre las bóvedas de un Puente.

**VANO (OJO)**

Cada uno de los espacios de un Puente, u otra estructura, comprendida entre dos apoyos consecutivos.



## **7 ALGUNOS PONTONES**



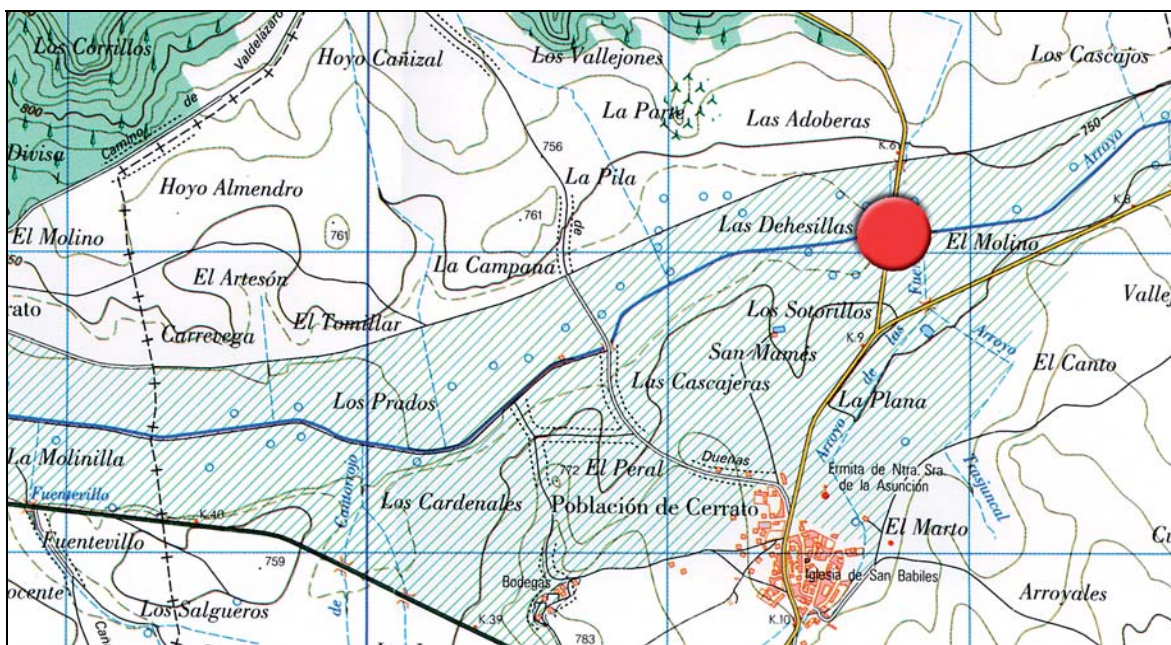
# NÚMERO 1

## PONTÓN SOBRE EL ARROYO DE MADRAZO, EN LA CARRETERA PP-1102, EN POBLACIÓN DE CERRATO.



Término Municipal: POBLACIÓN DE CERRATO  
Accidente que salva: ARROYO DE MADRAZO  
Época: ACTUAL

Material: MIXTO  
Longitud: 6,00 METROS

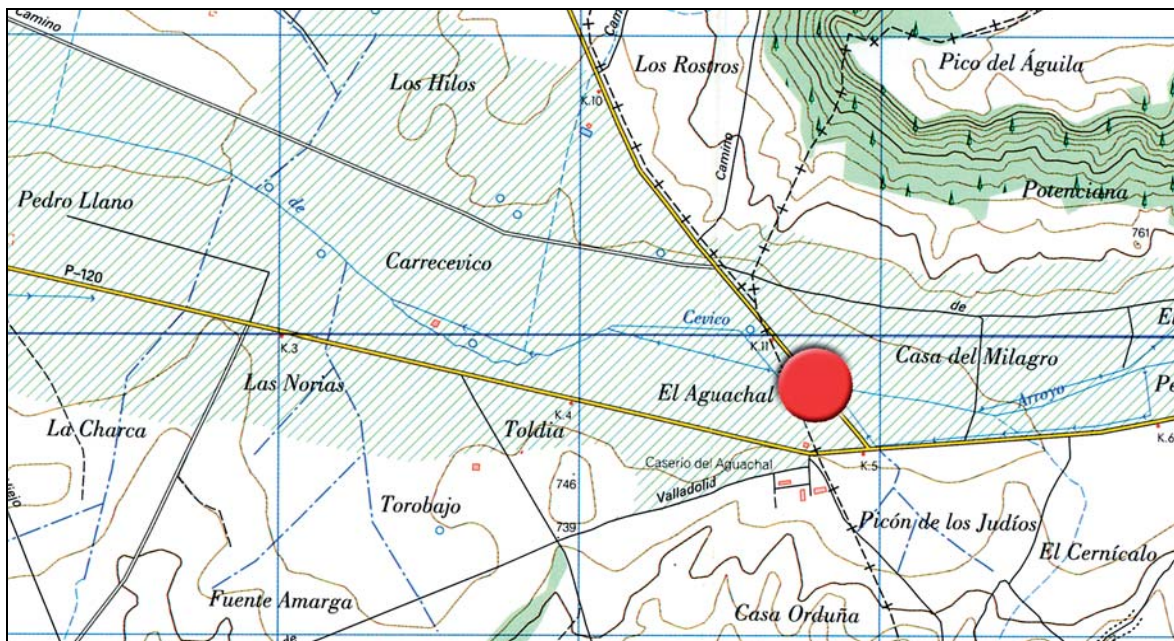


# NÚMERO 2

## PONTÓN SOBRE EL ARROYO DEL VALLE DE CERRATO, DE LA CARRETERA PP-1221, EN EL AGUACHAL.



Término Municipal: DUEÑAS	Material: PIEDRA
Accidente que salva: ARROYO DEL VALLE DE CERRATO	Longitud: 7,00 METROS
Época: ACTUAL	

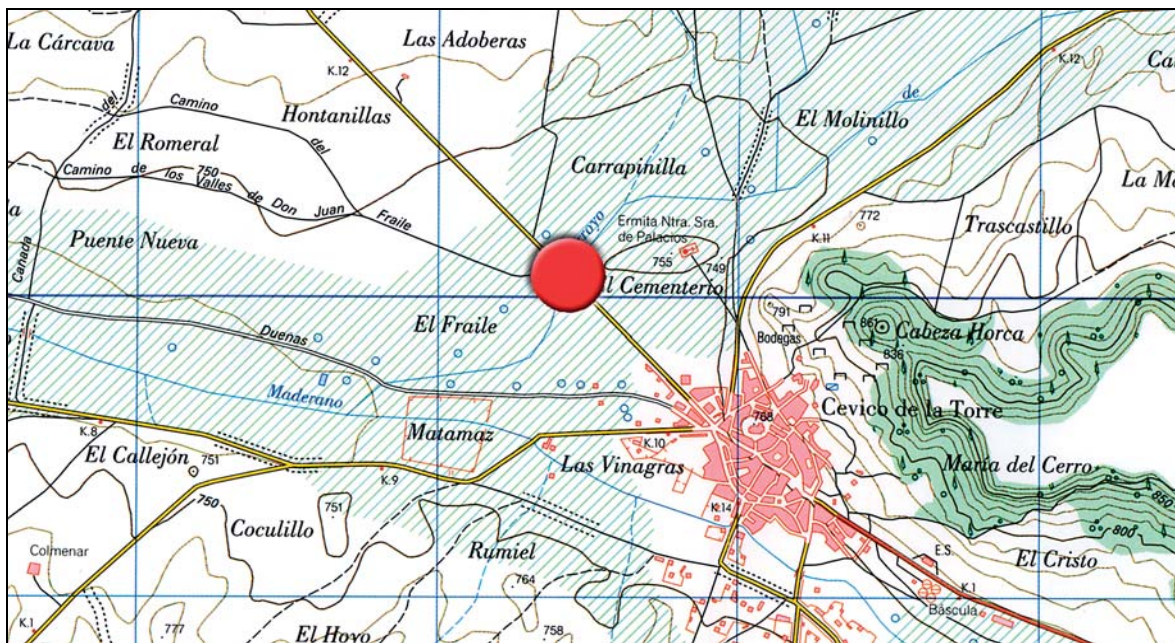


# NÚMERO 3

## PONTÓN SOBRE EL ARROYO DEL VALLE DE CERRATO, DE LA CARRETERA PP-1222, EN CEVICO DE LA TORRE.



Término Municipal: CEVICO DE LA TORRE	Material: PIEDRA
Accidente que salva: ARROYO DEL VALLE DE CERRATO	Longitud: 6,00 METROS
Época: SIGLO XIX	

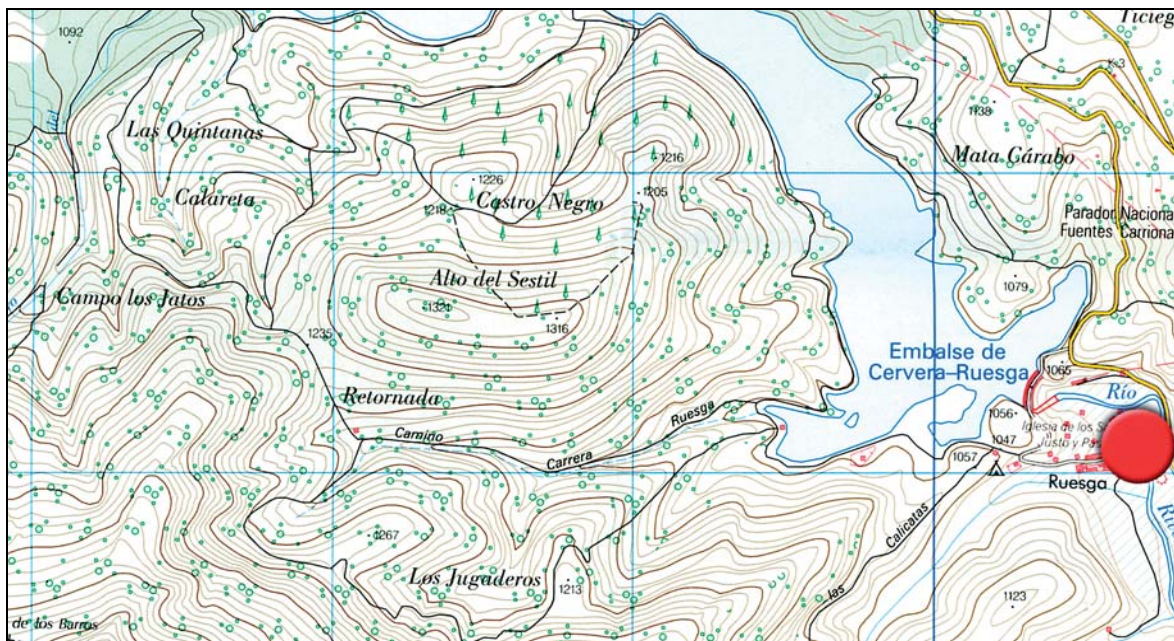


# NÚMERO 4 PONTÓN SOBRE EL RÍO RIVERA, DE LA CARRETERA PP-2106, EN RUESGA.



Término Municipal: CERVERA DE PISUERGA  
Accidente que salva: RÍO RIVERA  
Época: ACTUAL

Material: MIXTO  
Longitud: 9,00 METROS

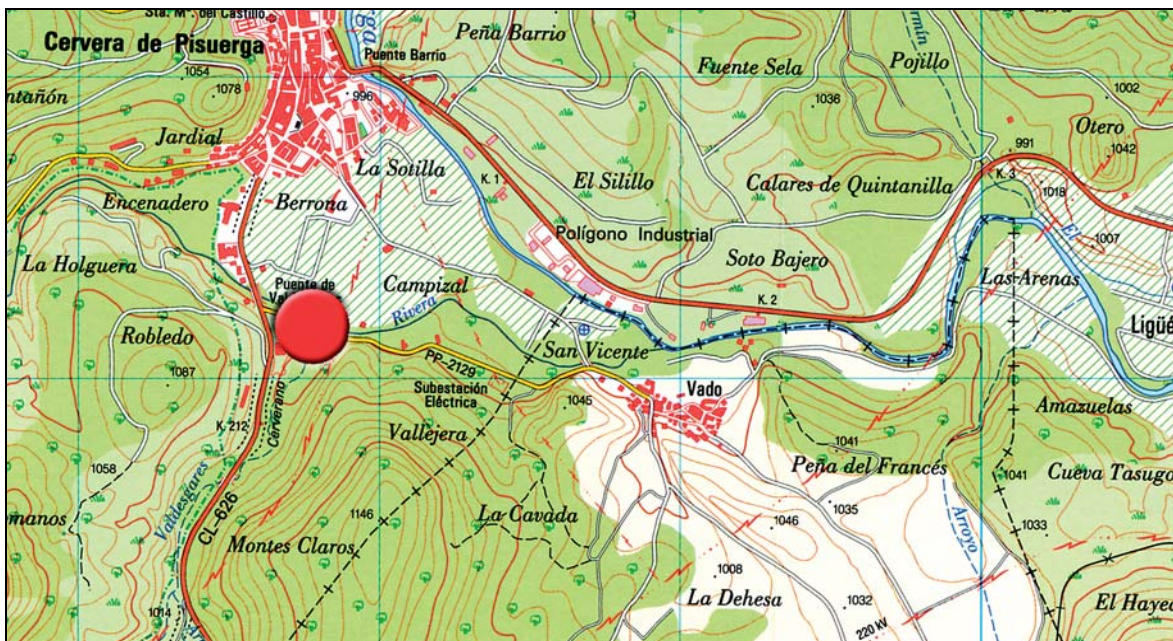


# NÚMERO 5 PONTÓN SOBRE EL ARROYO VALDESGARES, DE LA CARRETERA PP-2106, EN VADO.




Término Municipal: CERVERA DE PISUERGA  
Accidente que salva: ARROYO VALDESGARES  
Época: ACTUAL

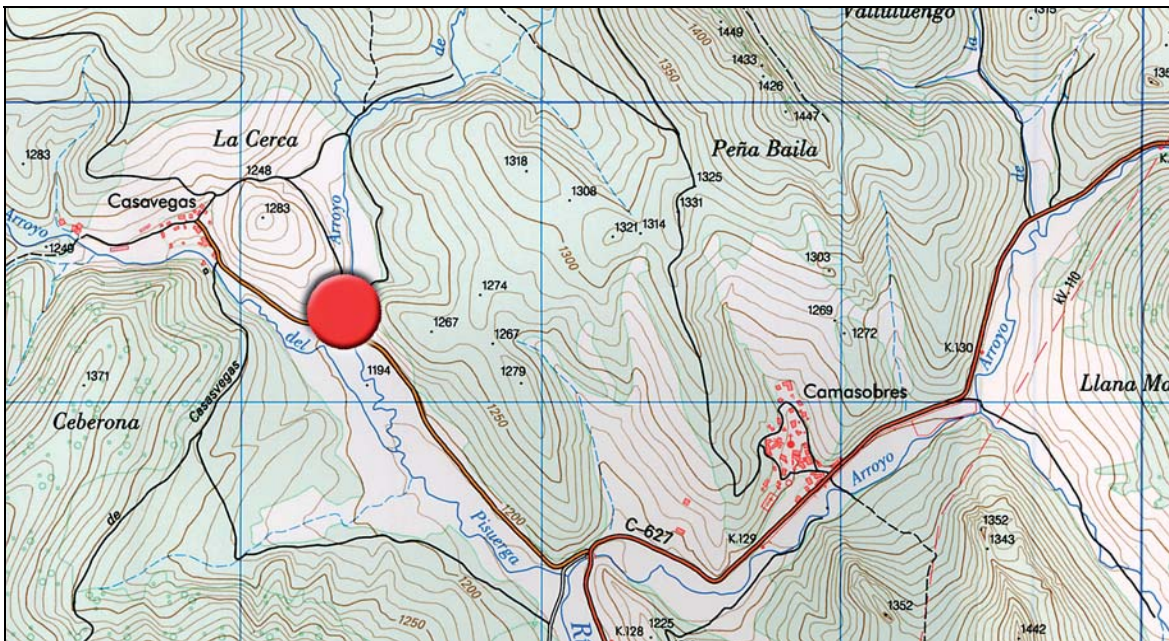
Material: PIEDRA  
Longitud: 8,50 METROS



# NÚMERO 6 PONTÓN SOBRE EL ARROYO DE LA CONGOSTURA, DE LA CARRETERA PP-2112, EN CASAVEGAS.



Término Municipal: LA PERNÍA	Material: HORMIGÓN
Accidente que salva: ARROYO DE LA CONGOSTURA	Longitud: 5,70 METROS
Época: ACTUAL	



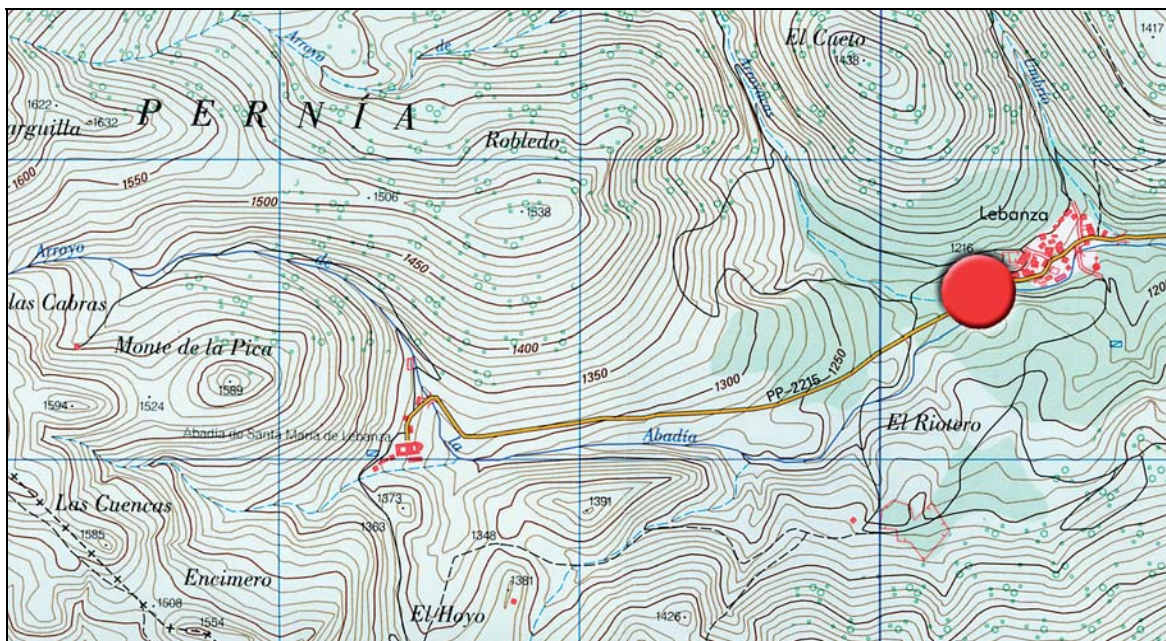


# NÚMERO 7 PONTÓN SOBRE EL ARROYO DE LA ABADÍA, DE LA CARRETERA PP-2114, EN LEBANZA.



Término Municipal: LA PERNÍA  
Accidente que salva: ARROYO DE LA ABADÍA  
Época: ACTUAL

Material: HORMIGÓN  
Longitud: 3,70 METROS

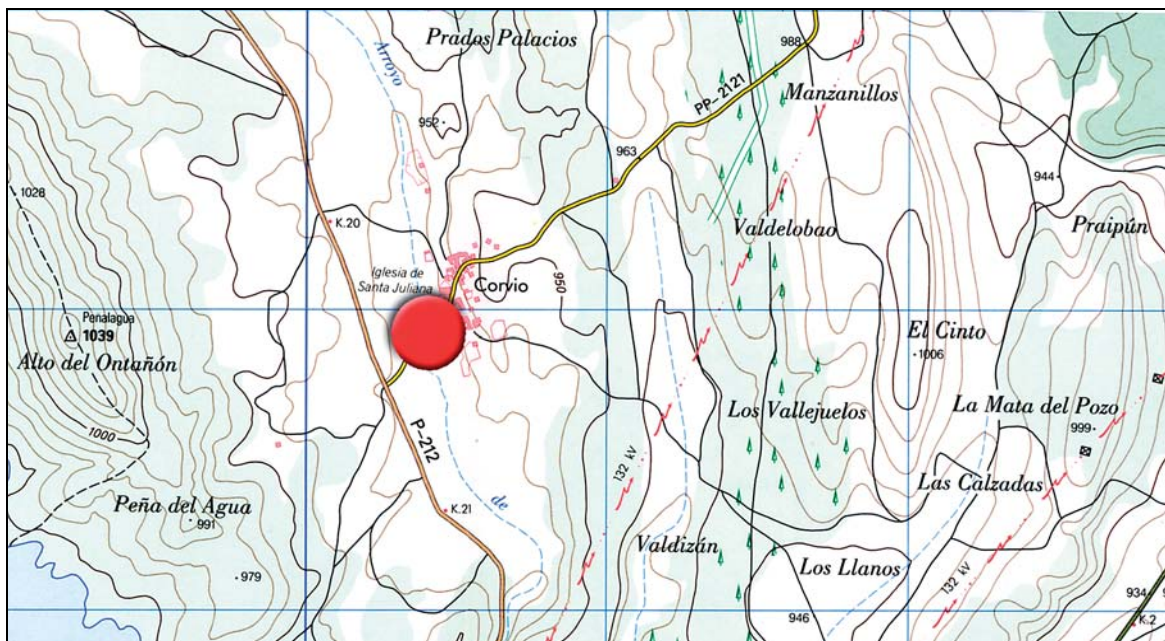


# NÚMERO 8 PONTÓN SOBRE EL ARROYO DE CORVIO, DE LA CARRETERA PP-2121, EN CORVIO.




Término Municipal: AGUILAR DE CAMPOO  
Accidente que salva: ARROYO DE CORVIO  
Época: ACTUAL

Material: PIEDRA  
Longitud: 5,00 METROS

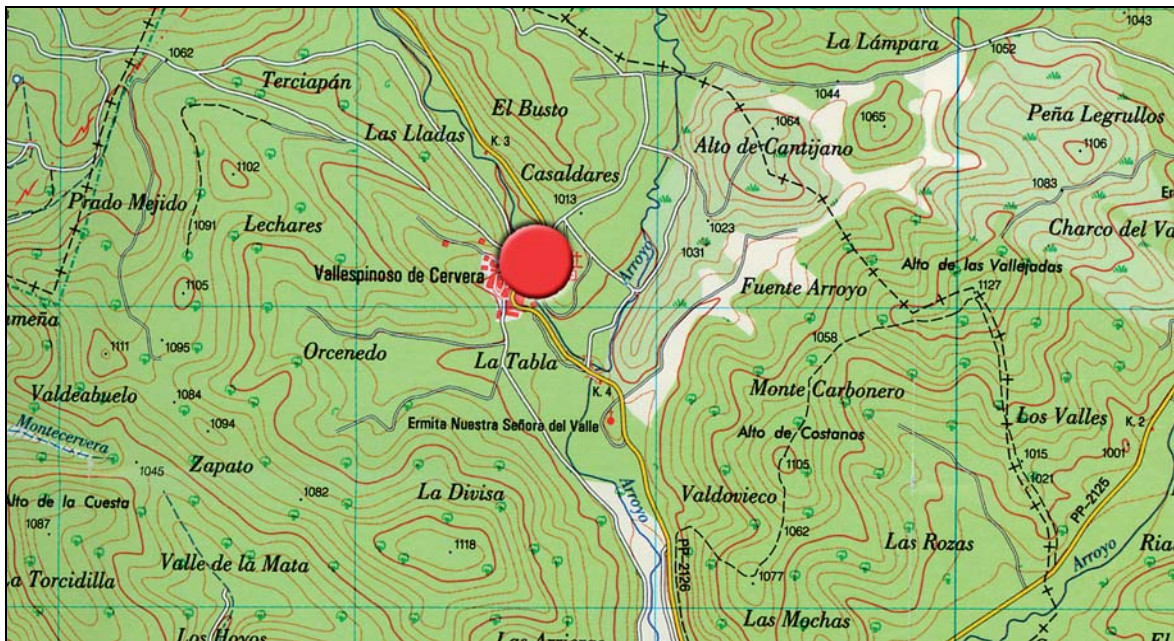


# NÚMERO 9 PONTÓN SOBRE EL ARROYO VALDEHERRERO, DE LA CARRETERA PP-2126, EN VALLESPINOSO DE CERVERA.



Término Municipal: CERVERA DE PISUERGA  
Accidente que salva: ARROYO VALDEHERRERO  
Época: SIGLO XIX

Material: PIEDRA  
Longitud: 5,00 METROS

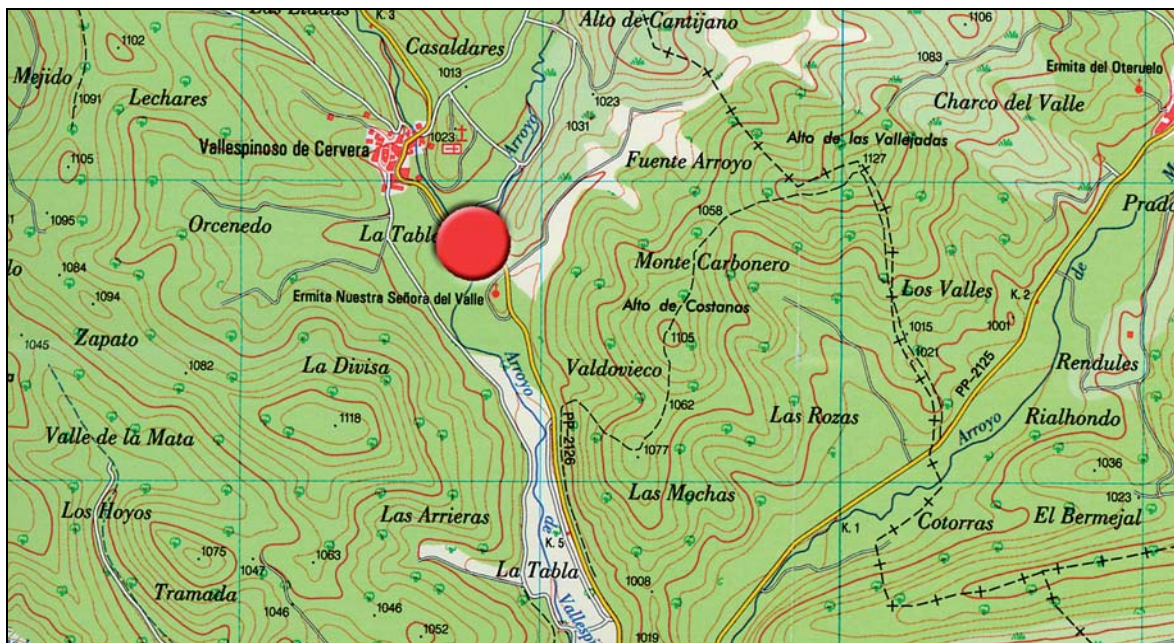


# NÚMERO 10 PONTÓN SOBRE EL ARROYO VALDESPINOSO, DE LA CARRETERA PP-2126, EN VALLESPINOSO DE CERVERA.



Término Municipal: CERVERA DE PISUERGA  
Accidente que salva: ARROYO VALDESPINOSO  
Época: SIGLO XIX

Material: PIEDRA  
Longitud: 8,80 METROS



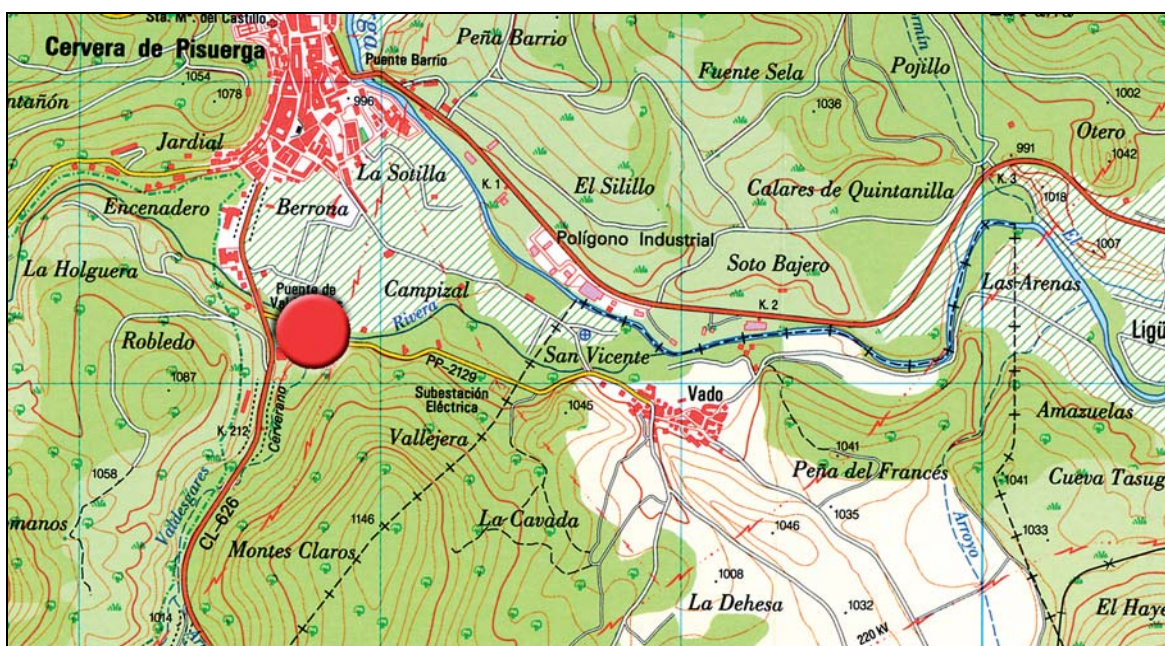
# NÚMERO 11

## PONTÓN SOBRE EL ARROYO VALDESGARES, DE LA CARRETERA PP-2129, EN CERVERA DE PISUERGA.



Término Municipal: CERVERA DE PISUERGA  
Accidente que salva: ARROYO VALDESGARES  
Época: ACTUAL

Material: PIEDRA  
Longitud: 8,50 METROS



# NÚMERO 12

## PONTÓN SOBRE EL ARROYO DE LA CÁRCAVA, DE LA CARRETERA PP-2132, EN SALINAS DE PISUERGA.



Término Municipal: SALINAS DE PISUERGA  
Accidente que salva: ARROYO DE LA CÁRCAVA  
Época: ACTUAL

Material: HORMIGÓN  
Longitud: 6,00 METROS



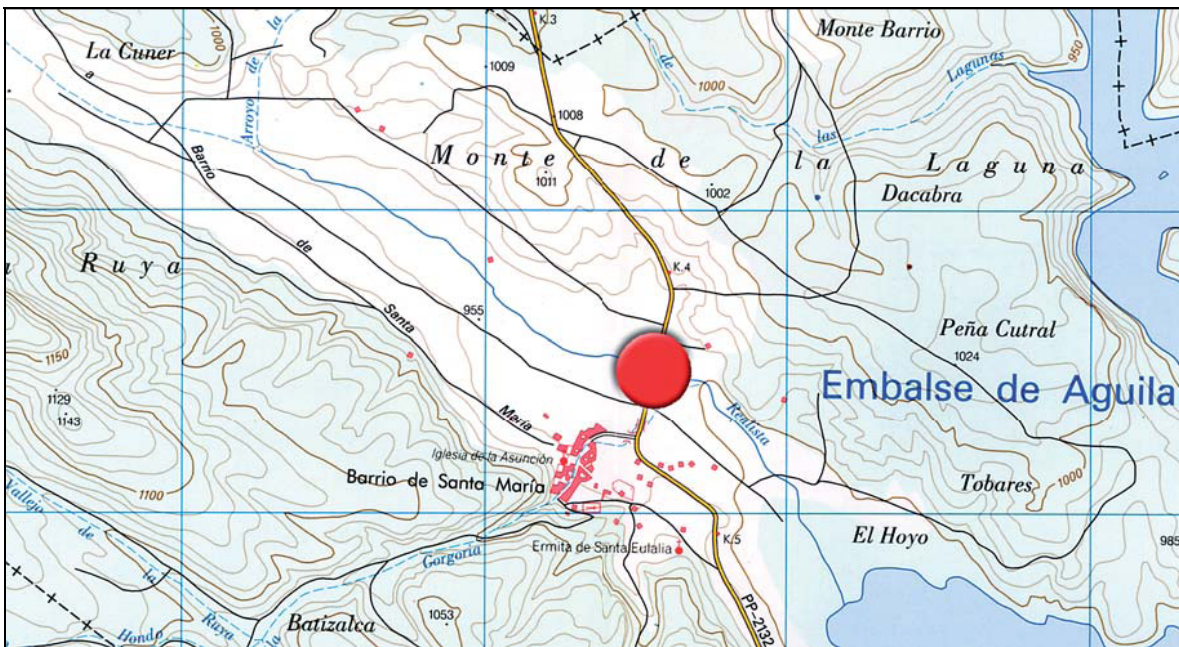
# NÚMERO 13

## PONTÓN SOBRE EL ARROYO REALISTA, DE LA CARRETERA PP-2132, EN BARRIO DE SANTA MARÍA.



Término Municipal: AGUILAR DE CAMPOO  
Accidente que salva: ARROYO REALISTA  
Época: ACTUAL

Material: HORMIGÓN  
Longitud: 3,00 METROS

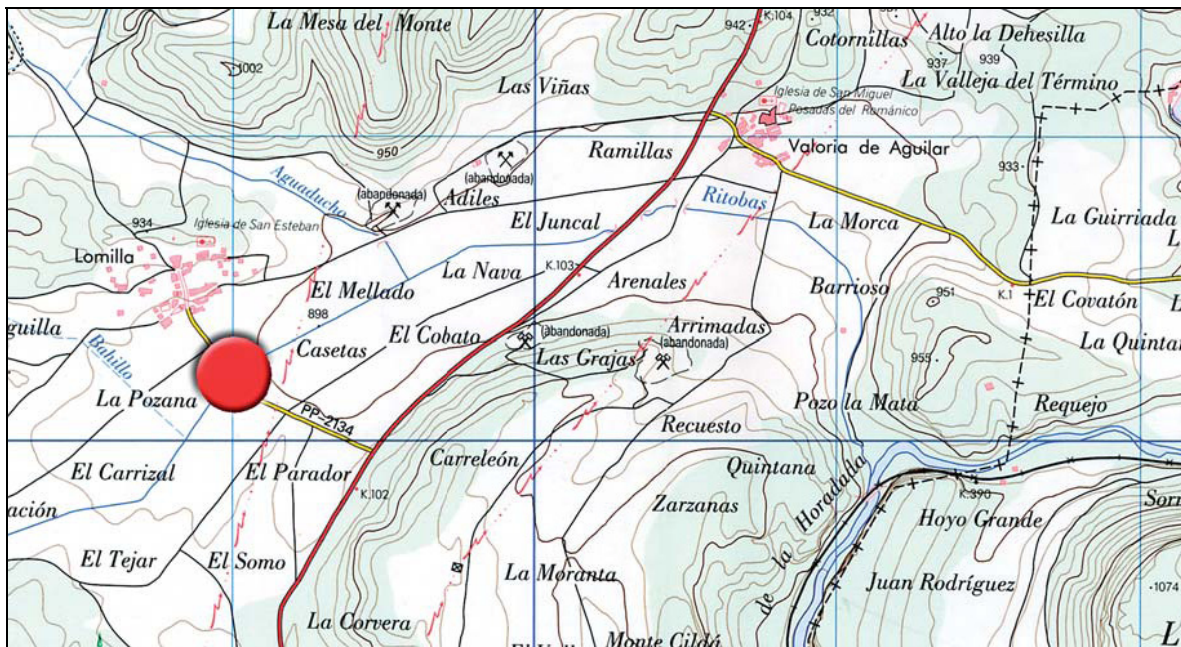


# NÚMERO 14 PONTÓN SOBRE EL RÍO RITOBAS, DE LA CARRETERA PP-2134, EN LOMILLA.



Término Municipal: AGUILAR DE CAMPOO  
Accidente que salva: RÍO RITOBAS  
Época: ACTUAL

Material: HORMIGÓN  
Longitud: 3,00 METROS





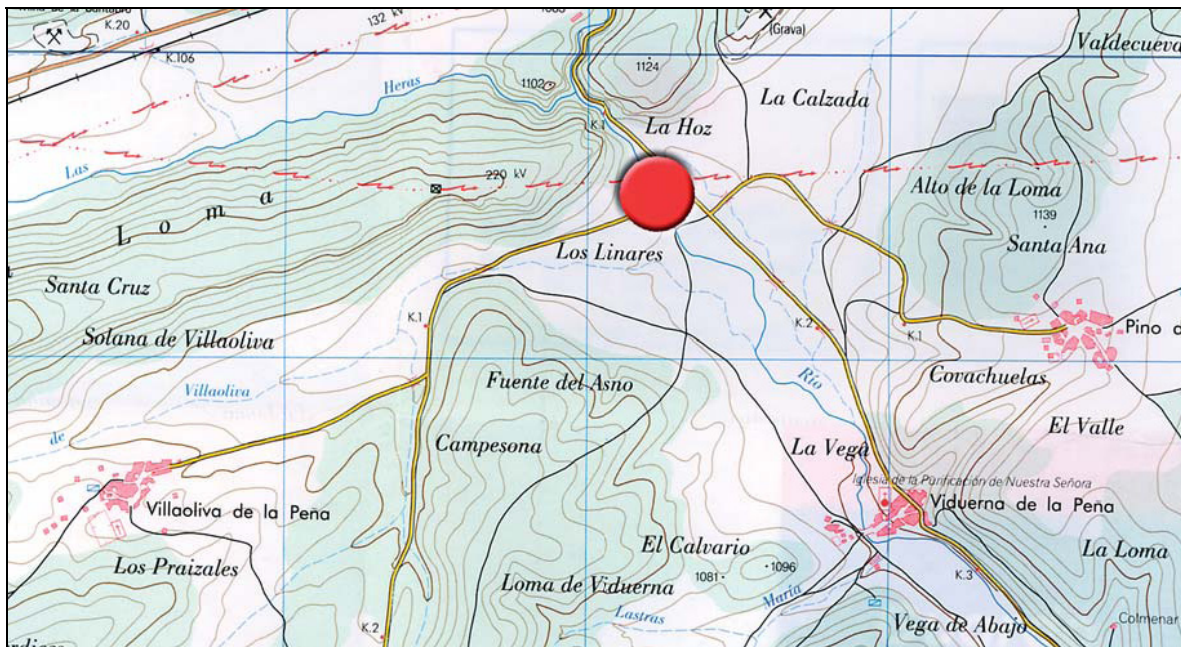
# NÚMERO 15

## PONTÓN SOBRE CUNETA DE LA CARRETERA PP-2141, EN VILLAOLIVA DE LA PEÑA.



Término Municipal: SANTIBÁÑEZ DE LA PEÑA  
Accidente que salva: CUNETA  
Época: ACTUAL

Material: HORMIGÓN  
Longitud: 4,70 METROS



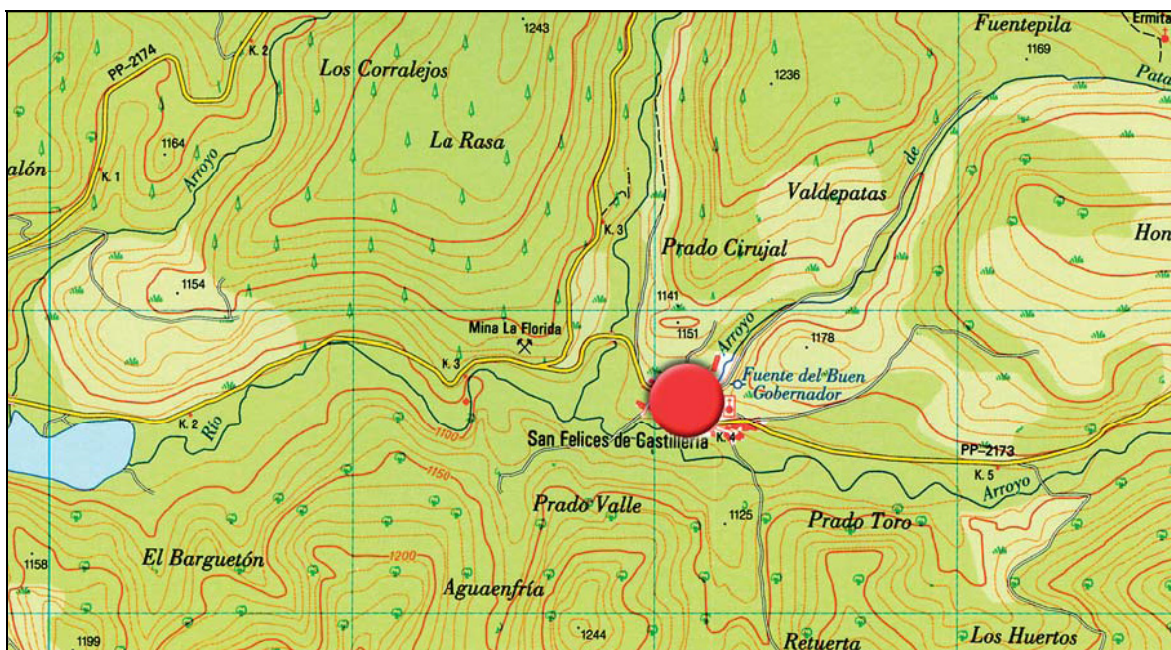
# NÚMERO 16

## PONTÓN SOBRE EL ARROYO DE PATAS, DE LA CARRETERA PP-2173, EN SAN FELICES DE CASTILLERÍA.



Término Municipal: CERVERA DE PISUERGA  
Accidente que salva: ARROYO DE PATAS  
Época: ACTUAL

Material: HORMIGÓN  
Longitud: 8,20 METROS



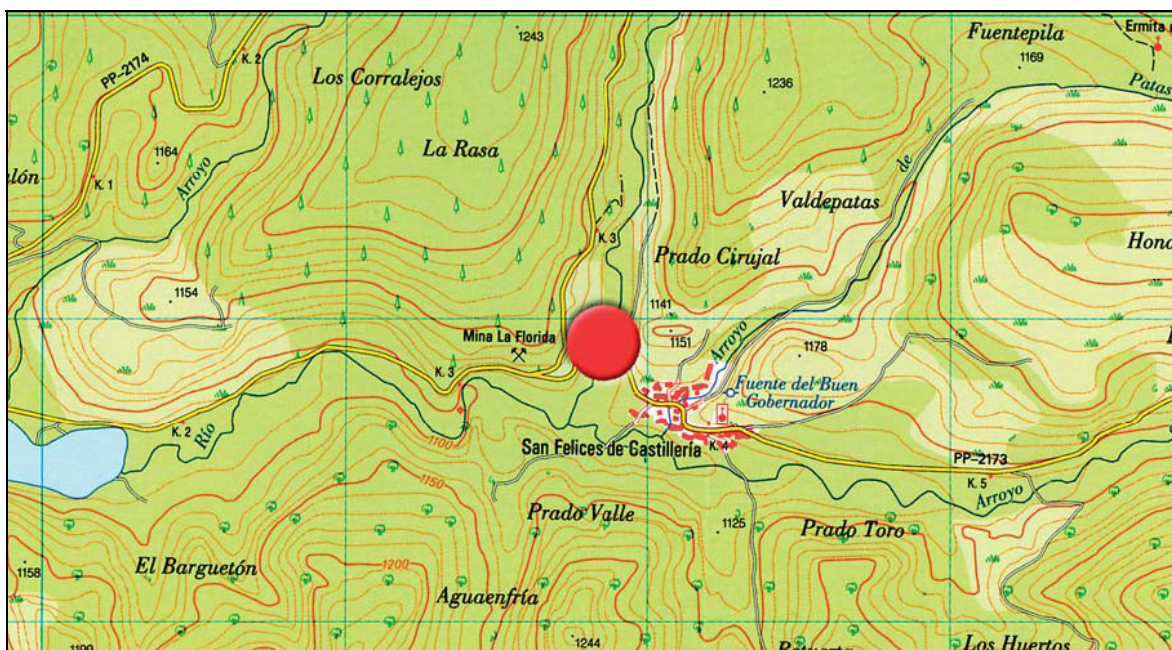
# NÚMERO 17

## PONTÓN SOBRE EL RÍO CASTILLERÍA, DE LA CARRETERA PP-2173, EN SAN FELICES DE CASTILLERÍA.



Término Municipal: CERVERA DE PISUERGA  
Accidente que salva: RÍO CASTILLERÍA  
Época: ACTUAL

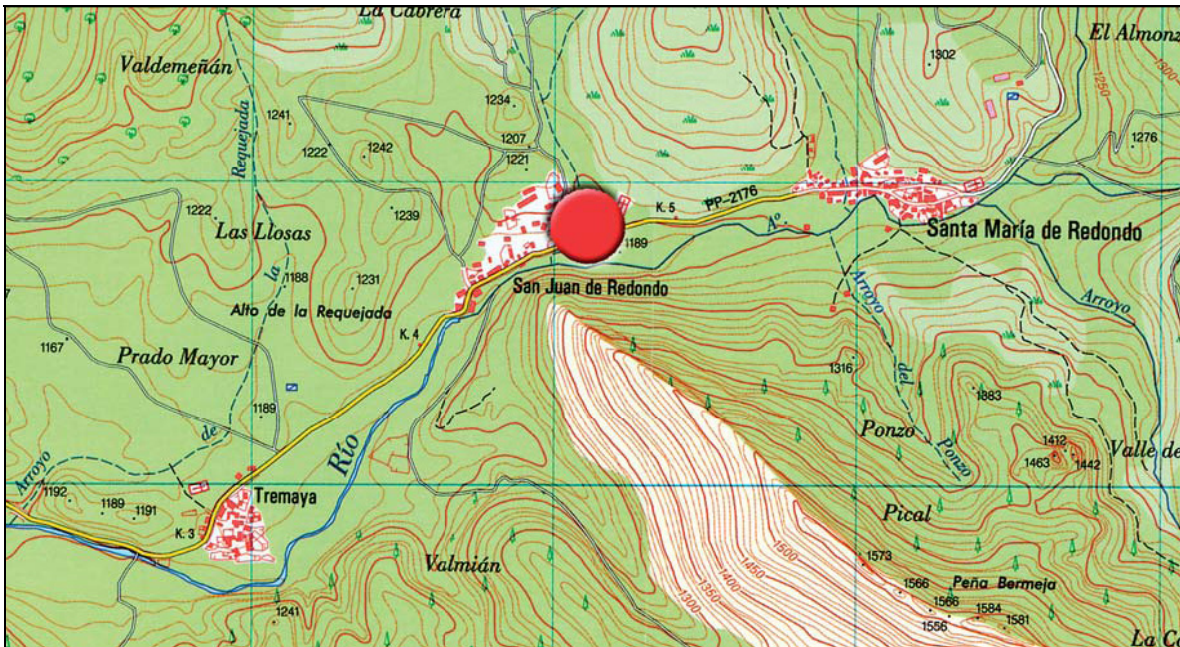
Material: HORMIGÓN  
Longitud: 7,50 METROS



# NÚMERO 018 PONTÓN SOBRE EL ARROYO DE SAN JUAN, DE LA CARRETERA PP-2176, EN SAN JUAN DE REDONDO.



Término Municipal: LA PERNÍA	Material: HORMIGÓN
Accidente que salva: ARROYO DE SAN JUAN	Longitud: 5,00 METROS
Época: ACTUAL	

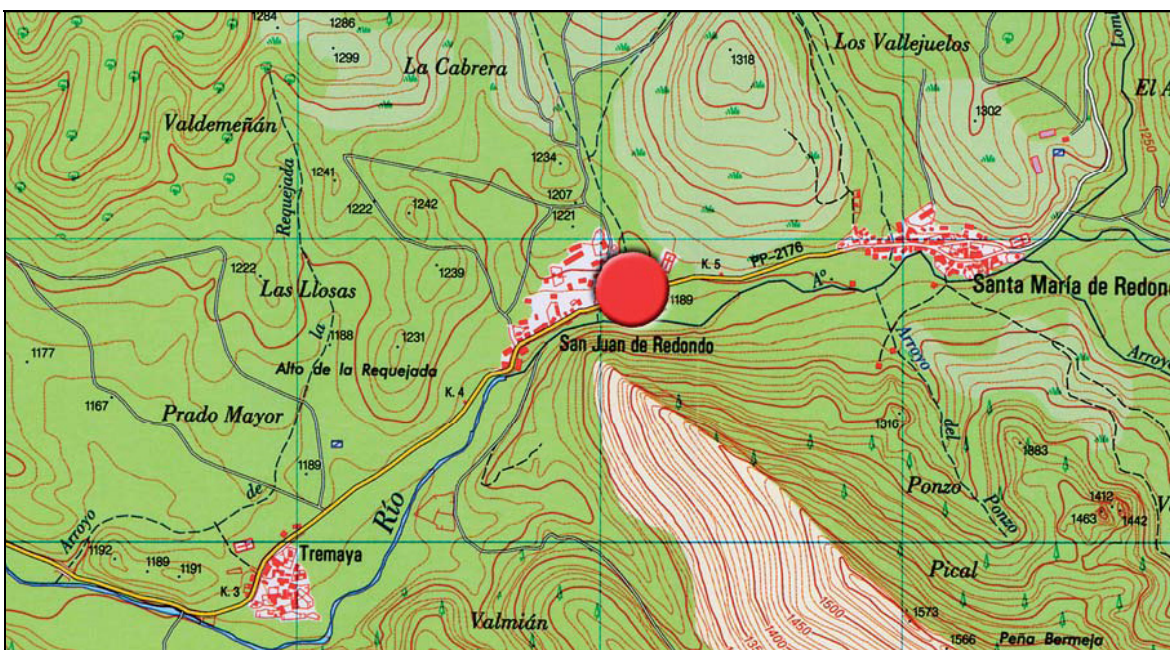


# NÚMERO 19

## PONTÓN SOBRE EL ARROYO DE SAN JUAN, DE LA CARRETERA PP-2176, EN SAN JUAN DE REDONDO.



Término Municipal: LA PERNÍA	Material: PIEDRA
Accidente que salva: ARROYO DE SAN JUAN	Longitud: 8,90 METROS
Época: ACTUAL	

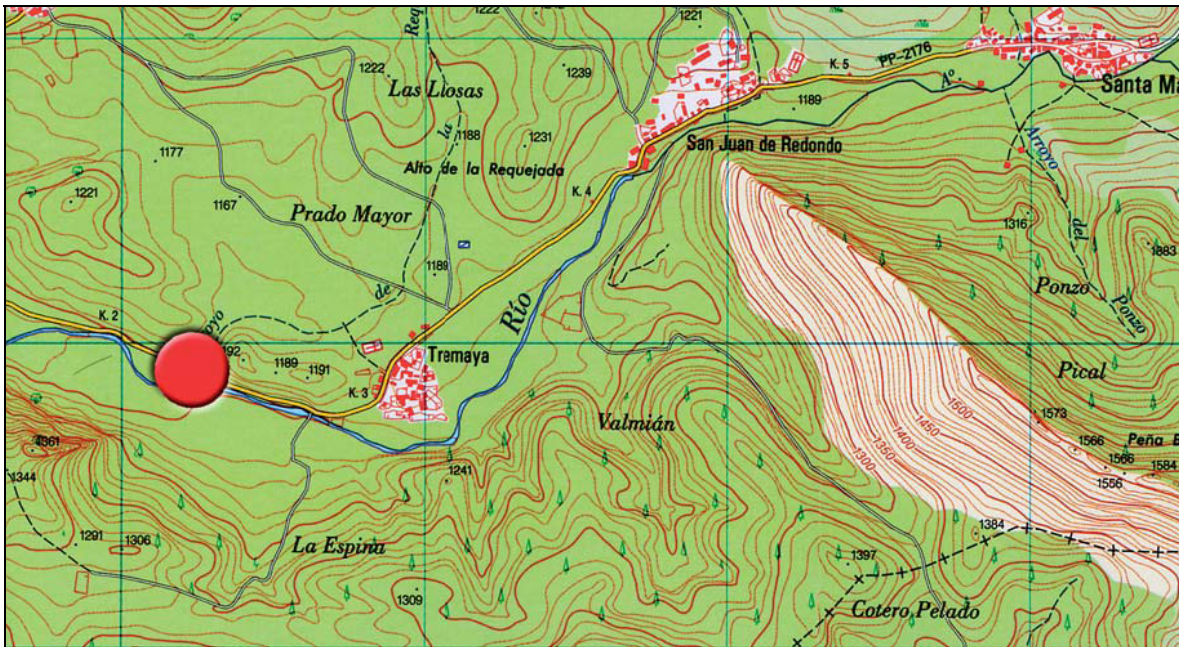


# NÚMERO 20 PONTÓN SOBRE EL ARROYO REQUEJADA, DE LA CARRETERA PP-2176, EN TREMAYA.



Término Municipal: LA PERNÍA  
Accidente que salva: ARROYO REQUEJADA  
Época: ACTUAL

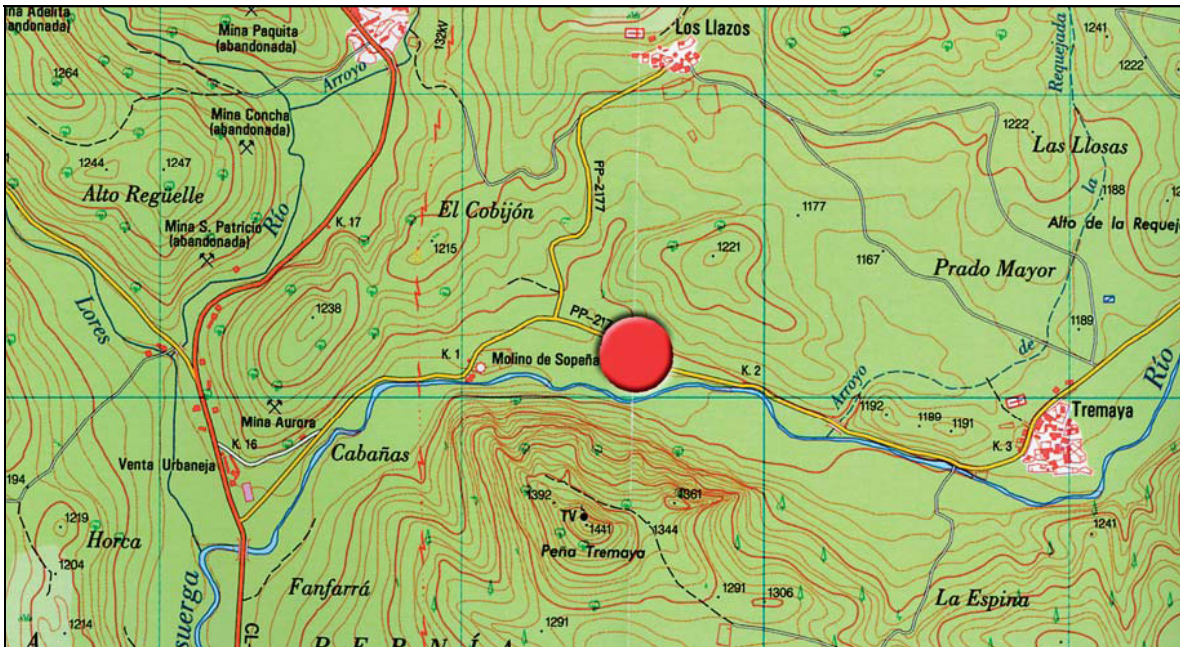
Material: HORMIGÓN  
Longitud: 7,00 METROS



# NÚMERO 21 PONTÓN SOBRE EL ARROYO DEL MOLINO DE SOPEÑA, DE LA CARRETERA PP-2176, EN TREMAYA.



Término Municipal: LA PERNÍA	Material: HORMIGÓN
Accidente que salva: ARROYO DEL MOLINO DE SOPEÑA	Longitud: 7,50 METROS
Época: ACTUAL	



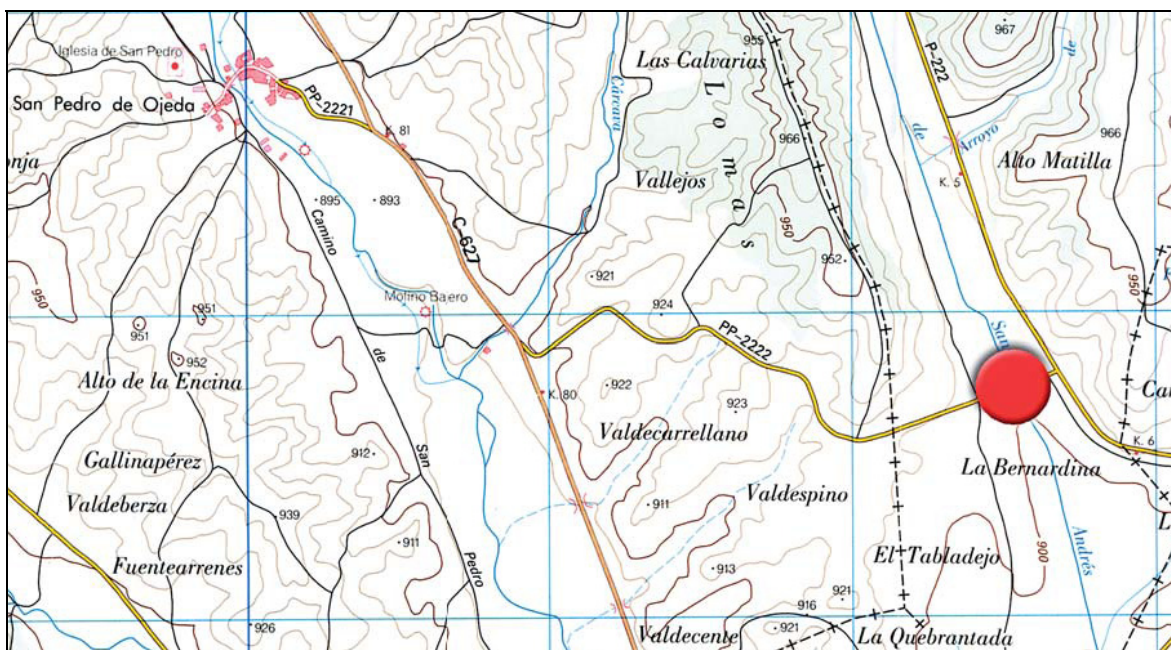
# NÚMERO 22

## PONTÓN SOBRE EL ARROYO DE SAN ANDRÉS, DE LA CARRETERA PP-2221, EN SAN PEDRO DE MOARVES.



Término Municipal: OLMOS DE OJEDA  
Accidente que salva: ARROYO DE SAN ANDRÉS  
Época: ACTUAL

Material: HORMIGÓN  
Longitud: 5,00 METROS





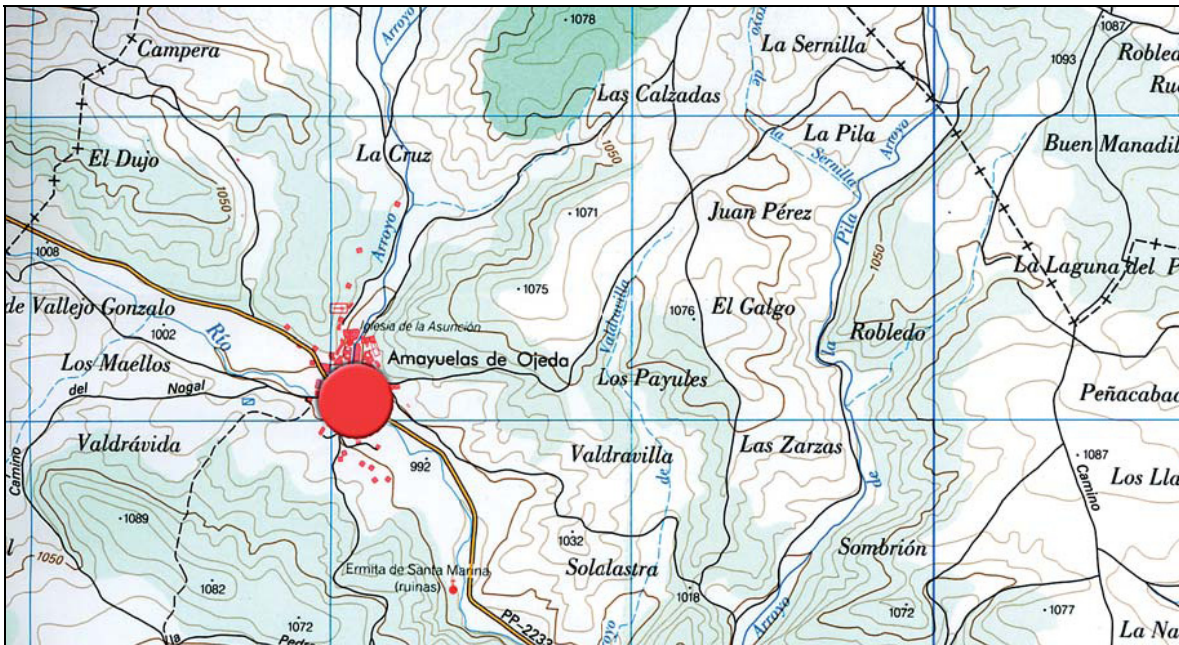
# NÚMERO 23

## PONTÓN SOBRE EL ARROYO DE PERALES, DE LA CARRETERA PP-2223, EN AMAYUELAS DE OJEDA.



Término Municipal: OLMOS DE OJEDA  
Accidente que salva: ARROYO DE PERALES  
Época: ACTUAL

Material: HORMIGÓN  
Longitud: 4,00 METROS



# NÚMERO 24 PONTÓN SOBRE EL ARROYO DE VALDINAR, DE LA CARRETERA PP-2223, EN COLMENARES.



Término Municipal: DEHESA DE MONTEJO  
Accidente que salva: ARROYO DE VALDINAR  
Época: ACTUAL

Material: HORMIGÓN  
Longitud: 7,00 METROS

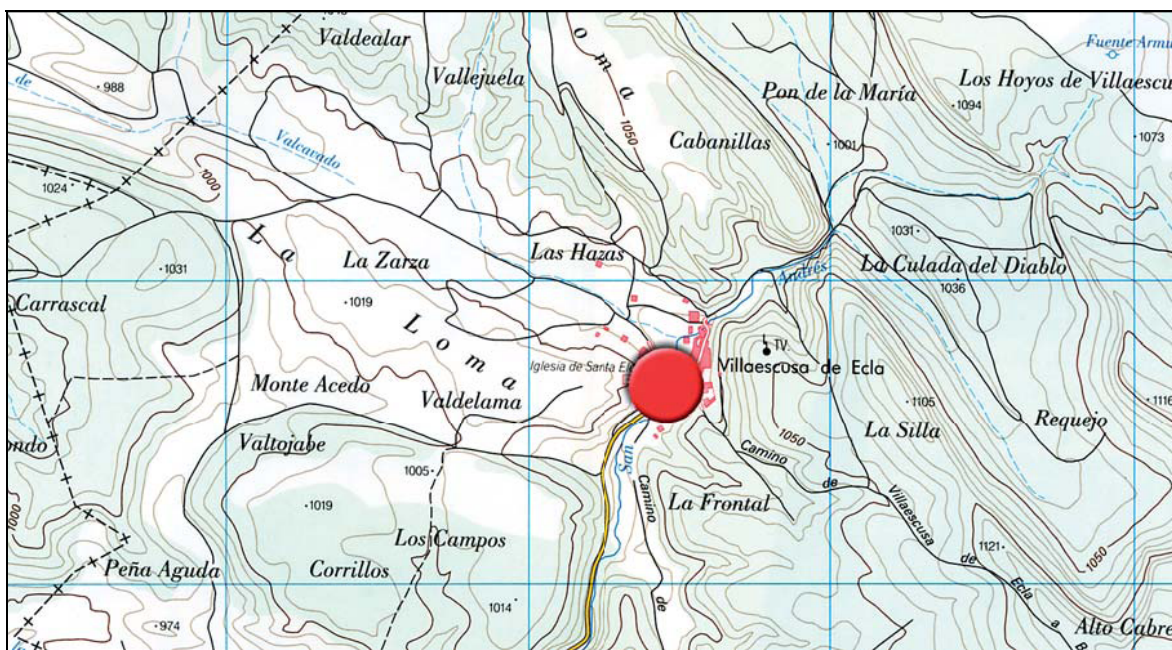


# NÚMERO 25 PONTÓN SOBRE EL ARROYO DE SAN ANDRÉS, DE LA CARRETERA PP-2225, EN VILLAESCUSA DE ECLA.



Término Municipal: SANTIBÁÑEZ DE ECLA  
Accidente que salva: ARROYO DE SAN ANDRÉS  
Época: ACTUAL

Material: HORMIGÓN  
Longitud: 8,00 METROS



# NÚMERO 26

## PONTÓN SOBRE EL AFLUENTE POR LA DERECHA DEL ARROYO DE SAN ANDRÉS, DE LA CARRETERA PP-2225, EN VILLAESCUSA DE ECLA.



Término Municipal: SANTIBÁÑEZ DE ECLA	Época: ACTUAL
Accidente que salva: AFLUENTE POR LA DERECHA DEL ARROYO DE SAN ANDRÉS	Material: HORMIGÓN
	Longitud: 8,50 METROS



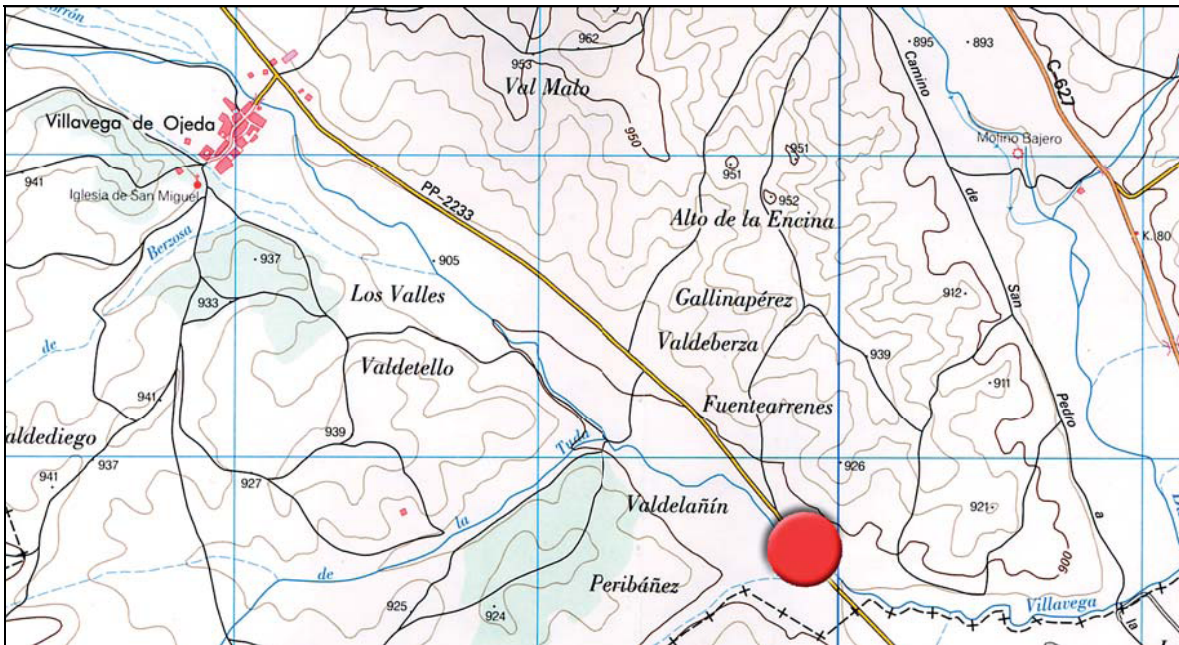
# NÚMERO 27

## PONTÓN SOBRE EL RÍO VILLAVEGA, DE LA CARRETERA PP-2233, EN VILLAVEGA DE MICIECES.



Término Municipal: OLMOS DE OJEDA  
Accidente que salva: RÍO VILLAVEGA  
Época: ACTUAL

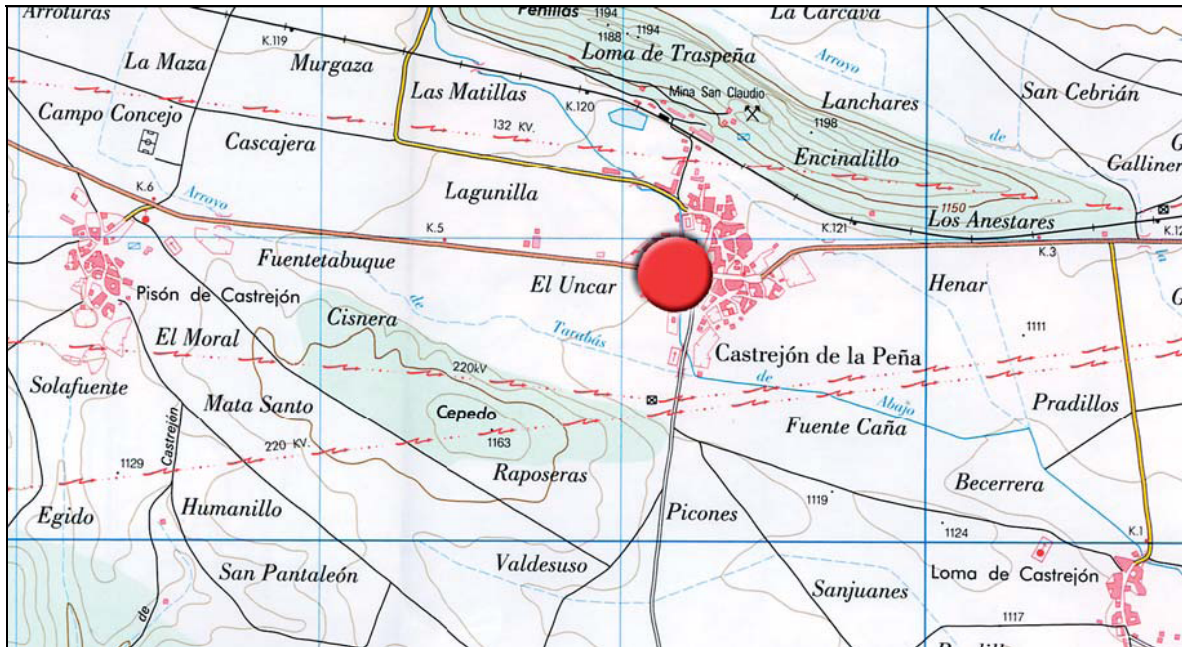
Material: HORMIGÓN  
Longitud: 6,00 METROS



# NÚMERO 28 PONTÓN SOBRE EL RÍO DE ABAJO, DE LA CARRETERA PP-2248, EN CASTREJÓN DE LA PEÑA.



Término Municipal: CASTREJÓN DE LA PEÑA Accidente que salva: RÍO DE ABAJO Época: ACTUAL	Material: HORMIGÓN Longitud: 5,00 METROS
---	---

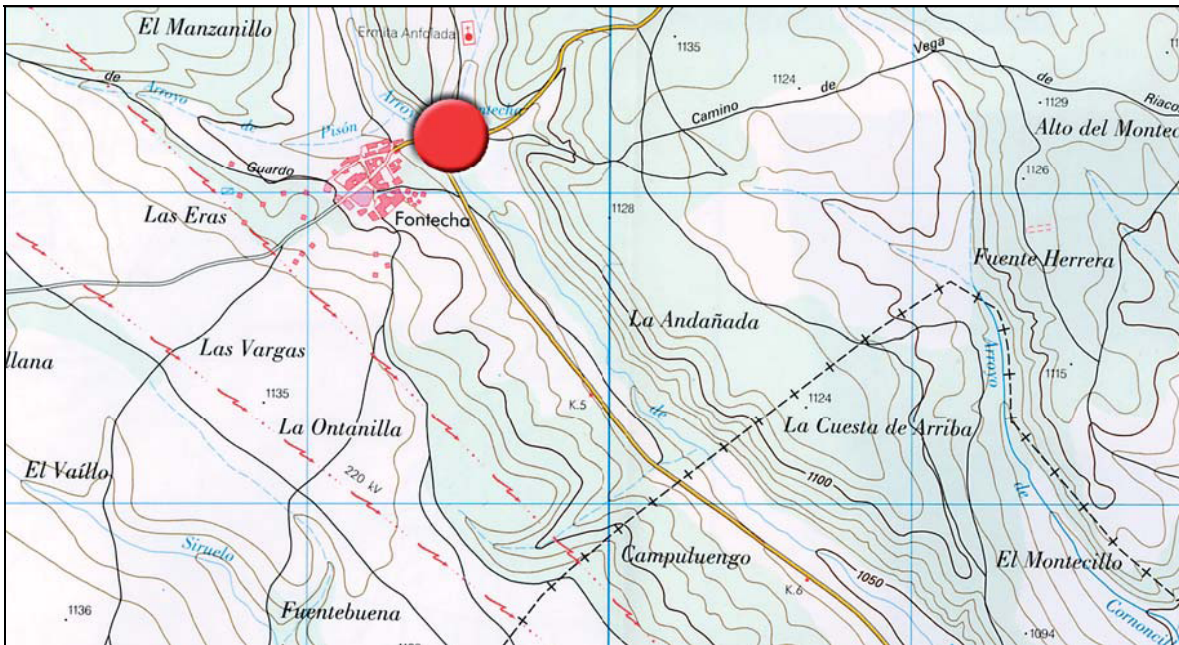


# NÚMERO 29 PONTÓN SOBRE EL ARROYO DE FONTECHA, DE LA CARRETERA PP-2291, EN FONTECHA.



Término Municipal: RESPENDE DE LA PEÑA  
Accidente que salva: ARROYO DE FONTECHA  
Época: ACTUAL

Material: MIXTO  
Longitud: 8,70 METROS

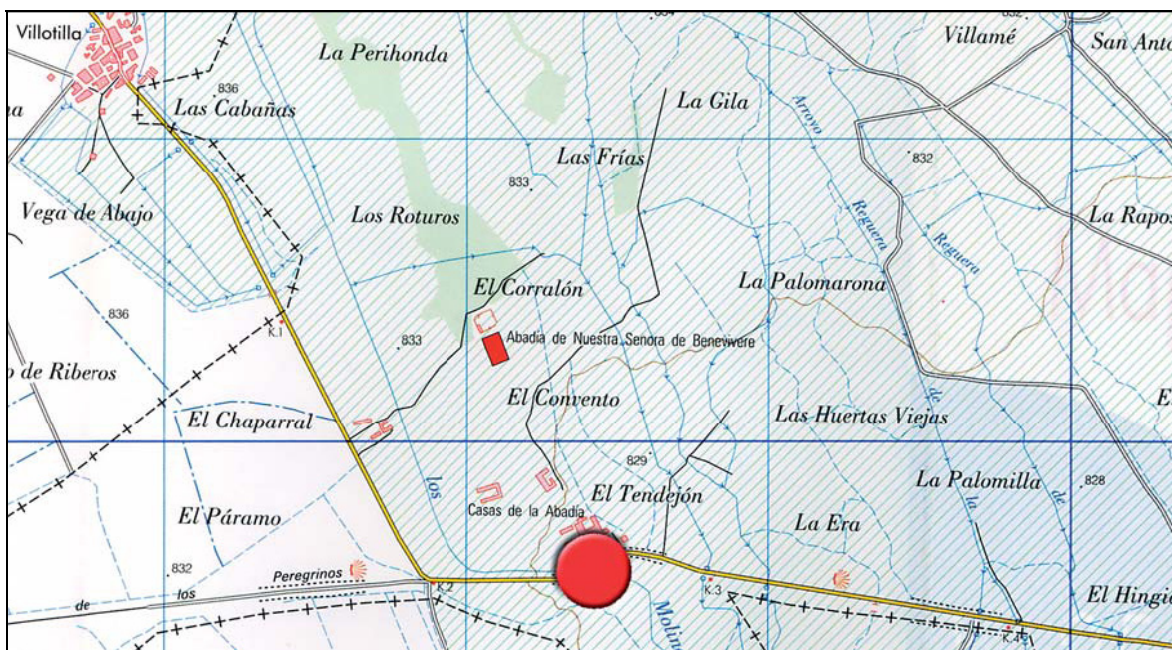


# NÚMERO 30 PONTÓN SOBRE EL CANAL DE LA ABADÍA, DE LA CARRETERA PP-2411, EN VILLOTILLA.



Término Municipal: CARRIÓN DE LOS CONDES  
Accidente que salva: CANAL DE LA ABADÍA  
Época: ACTUAL

Material: HORMIGÓN  
Longitud: 7,00 METROS



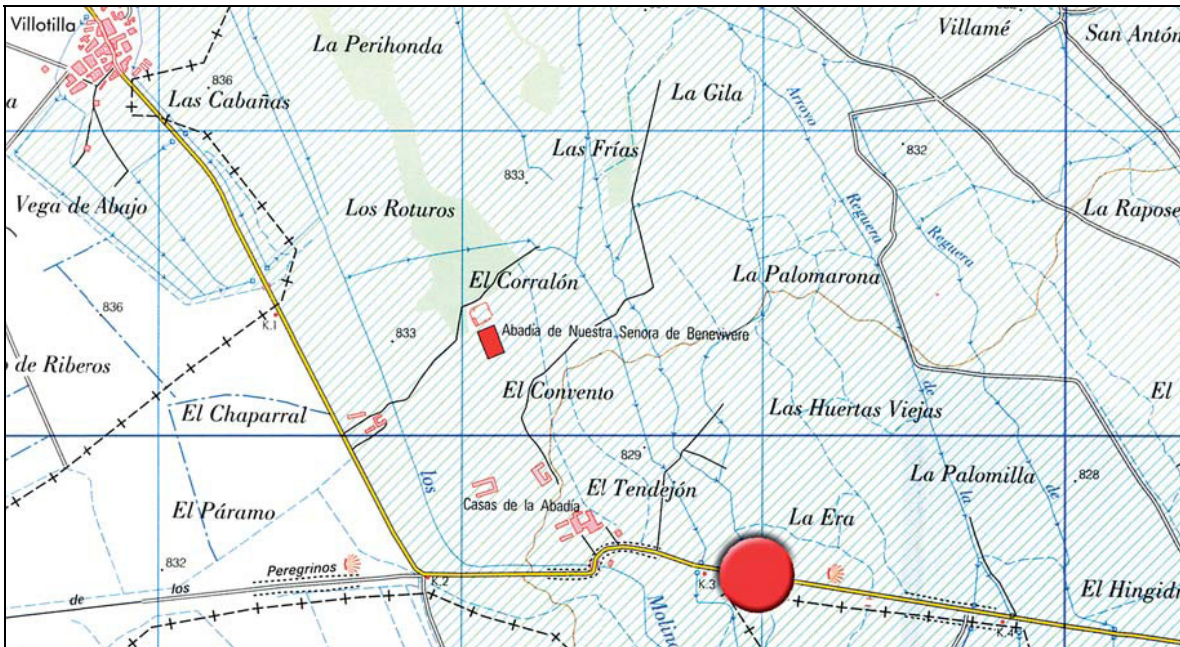


# NÚMERO 31 PONTÓN SOBRE EL CANAL DE LA ABADÍA, DE LA CARRETERA PP-2411, EN VILLOTILLA.



Término Municipal: CARRIÓN DE LOS CONDES  
Accidente que salva: CANAL DE LA ABADÍA  
Época: ACTUAL

Material: HORMIGÓN  
Longitud: 6,80 METROS



# NÚMERO 32 PONTÓN SOBRE LA REGUERA DE IZÁN, DE LA CARRETERA PP-2412, EN VILLATURDE.



Término Municipal: VILLATURDE  
Accidente que salva: REGUERA DE IZÁN  
Época: ACTUAL

Material: HORMIGÓN  
Longitud: 9,50 METROS

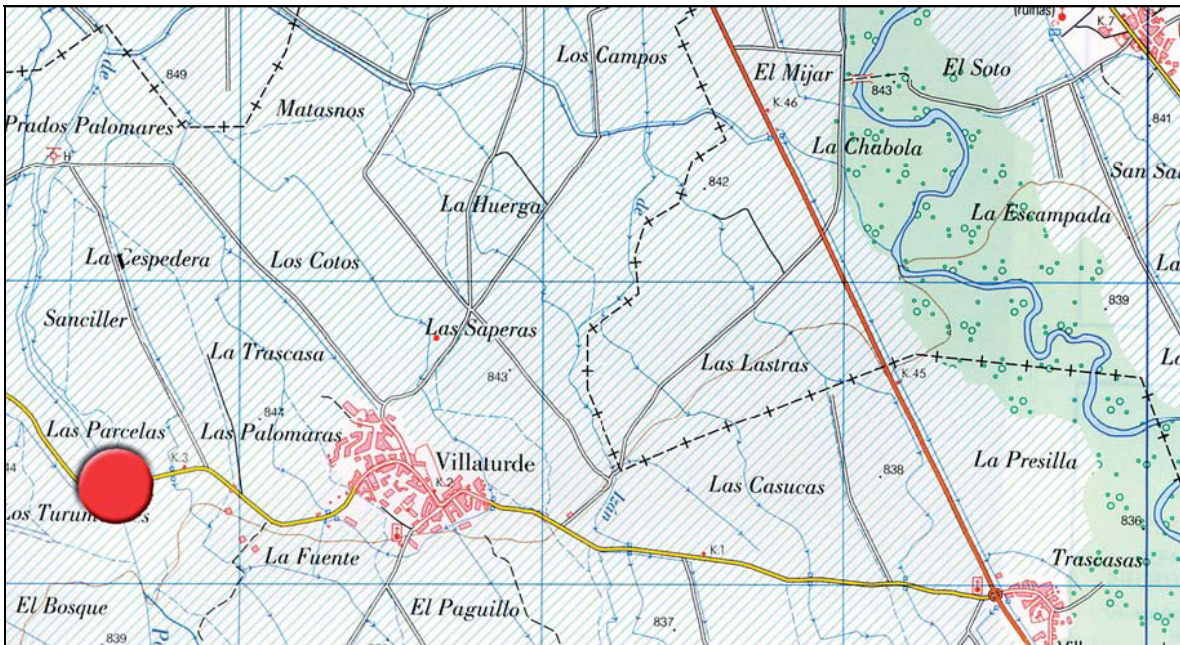


# NÚMERO 33 PONTÓN SOBRE ARROYO DE PERIHONDA DE LOS MOLINOS, DE LA CARRETERA PP-2412, EN VILLACUENDE.




Término Municipal: VILLATURDE  
Accidente que salva: ARROYO DE PERIHONDA  
DE LOS MOLINOS

Época: ACTUAL  
Material: HORMIGÓN  
Longitud: 9,00 METROS

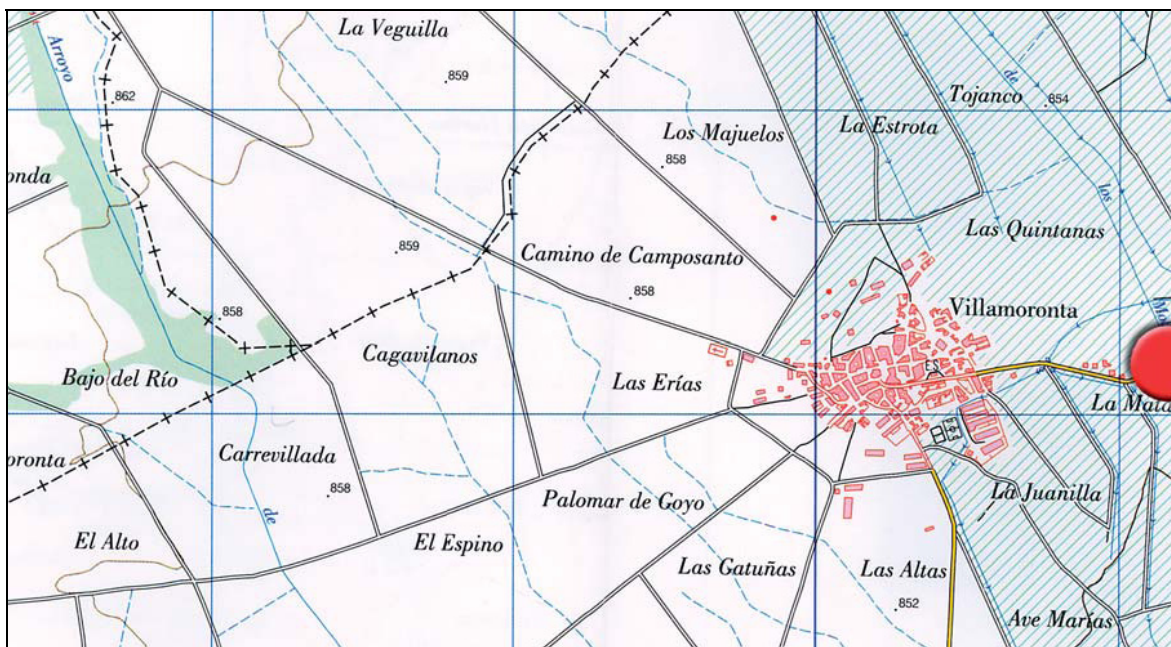


# NÚMERO 34 PONTÓN SOBRE EL ARROYO DE LOS MOLINOS, DE LA CARRETERA PP-2413, EN VILLAMORONTA.



Término Municipal: VILLAMORONTA  
Accidente que salva: ARROYO DE LOS MOLINOS  
Época: ACTUAL

Material: HORMIGÓN  
Longitud: 7,00 METROS

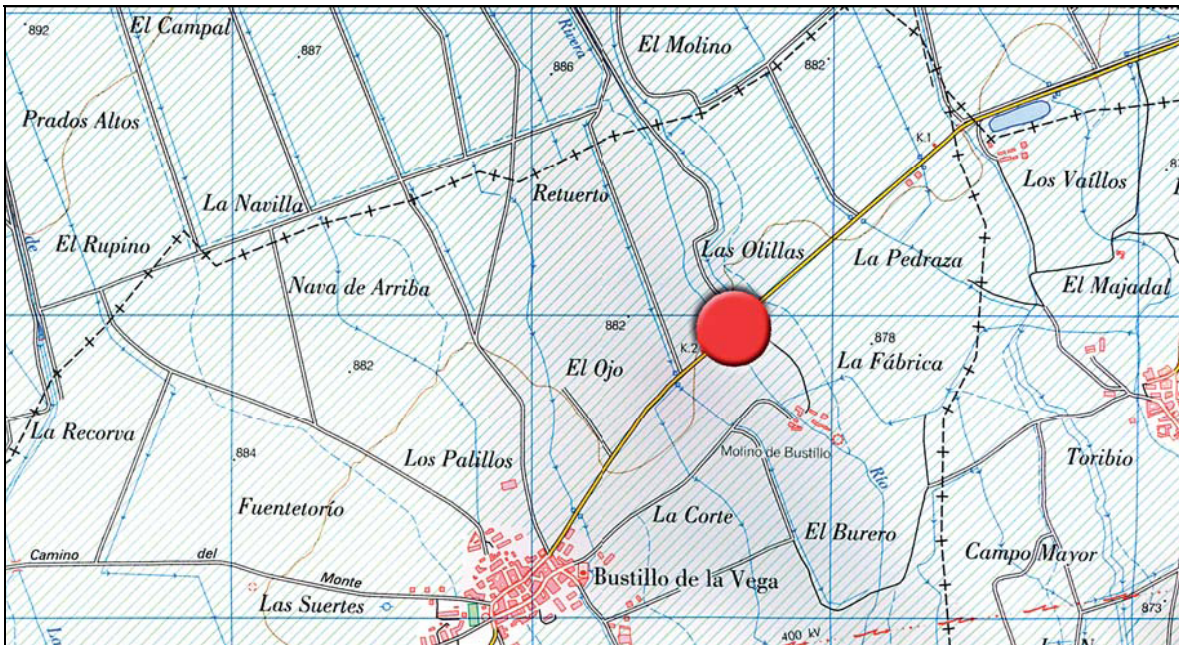


# NÚMERO 35 PONTÓN SOBRE EL RÍO PERIHONDA, DE LA CARRETERA PP-2416, EN BUSTILLO DE LA VEGA.



Término Municipal: BUSTILLO DE LA VEGA  
Accidente que salva: RÍO PERIHONDA  
Época: ACTUAL

Material: HORMIGÓN  
Longitud: 8,00 METROS



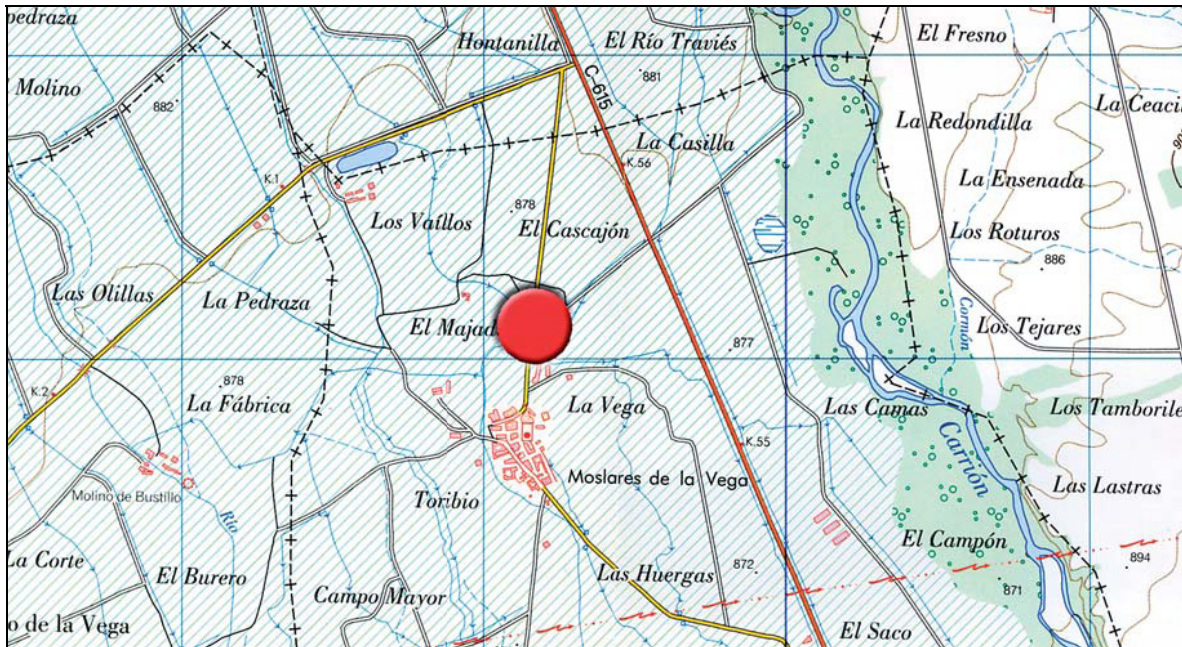
# NÚMERO 36

## PONTÓN SOBRE EL ARROYO LOS VAÍLLOS, DE LA CARRETERA PP-2417, MOSLARES DE LA VEGA.



Término Municipal: RENEDO DE LA VEGA  
Accidente que salva: ARROYO DE LOS VAÍLLOS  
Época: ACTUAL

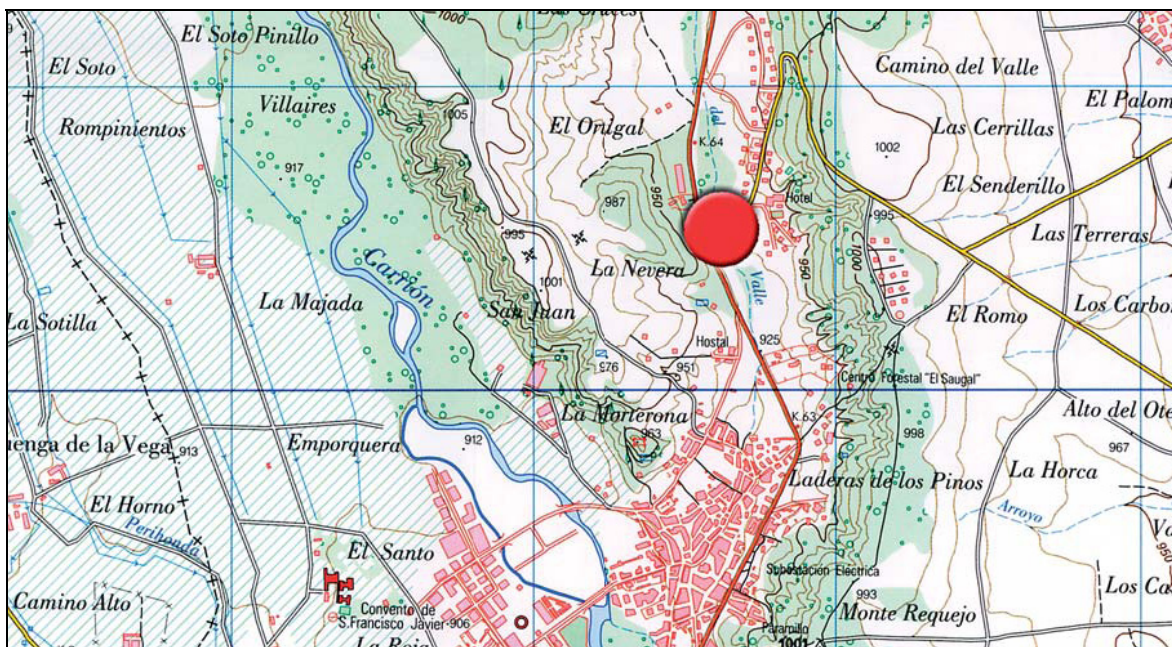
Material: HORMIGÓN  
Longitud: 8,50 METROS



# NÚMERO 37 PONTÓN SOBRE EL ARROYO DE VILLAIRES DEL VALLE, DE LA CARRETERA PP-2453, EN SALDAÑA.



Término Municipal: SALDAÑA	Material: MIXTO
Accidente que salva: ARROYO DE VILLAIRES DEL VALLE	Longitud: 5,00 METROS
Época: ACTUAL	

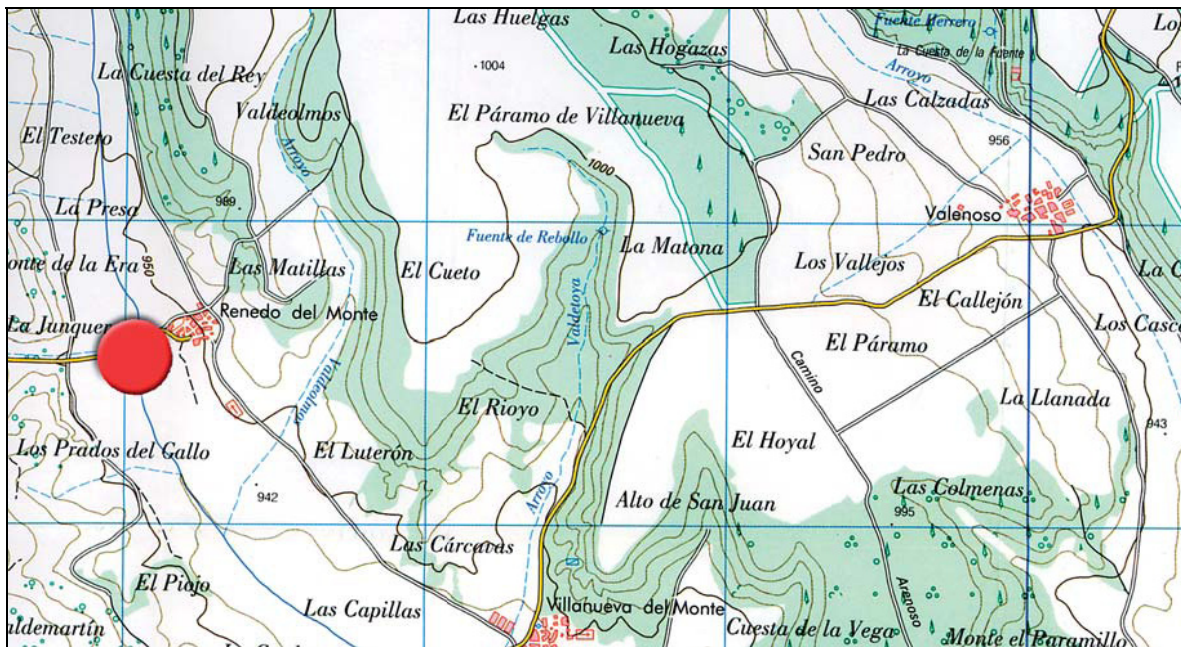


# NÚMERO 38 PONTÓN SOBRE EL RÍO UCIEZA, DE LA CARRETERA PP-2453, EN RENEDO DEL MONTE.



Término Municipal: SALDAÑA  
Accidente que salva: RÍO UCIEZA  
Época: ACTUAL

Material: HORMIGÓN  
Longitud: 5,30 METROS



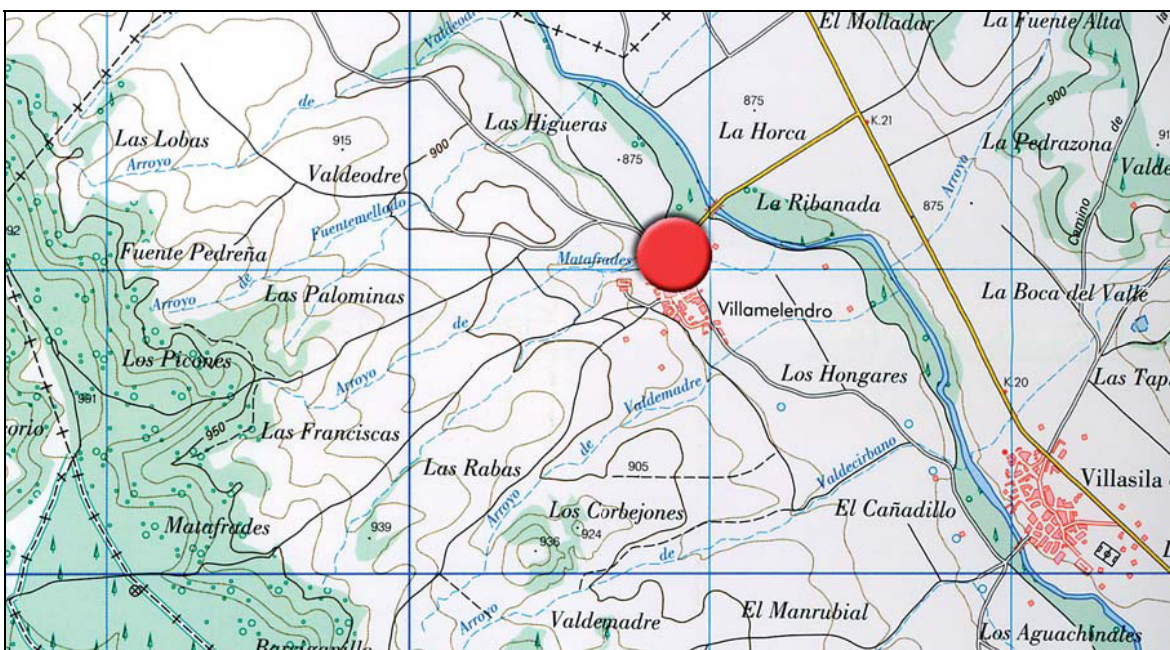


# NÚMERO 39 PONTÓN SOBRE EL ARROYO VALDEMADRE, DE LA CARRETERA PP-2454, EN VILLAMELENDRO.



Término Municipal: VILLASILA DE VALDAVIA  
Accidente que salva: ARROYO VALCUENDE  
Época: ACTUAL

Material: HORMIGÓN  
Longitud: 3,00 METROS

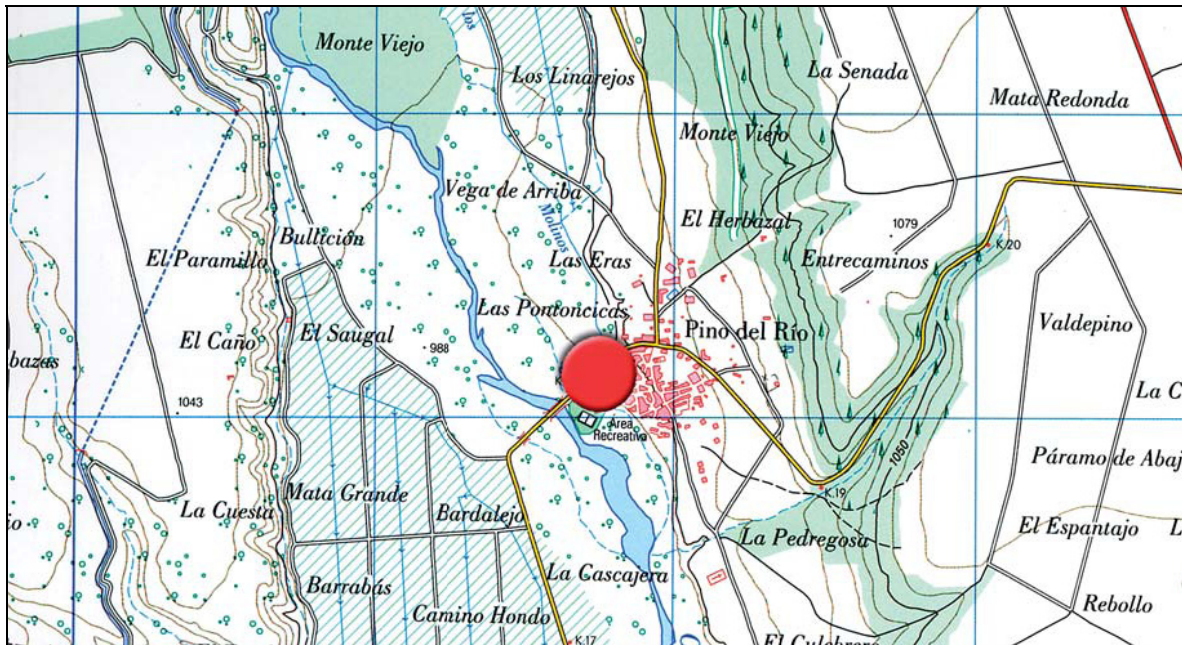


# NÚMERO 40 PONTÓN SOBRE EL ARROYO DE LOS MOLINOS, DE LA CARRETERA PP-2461, EN PINO DEL RÍO.



Término Municipal: PINO DEL RÍO  
Accidente que salva: ARROYO DE LOS MOLINOS  
Época: ACTUAL

Material: HORMIGÓN  
Longitud: 8,90 METROS

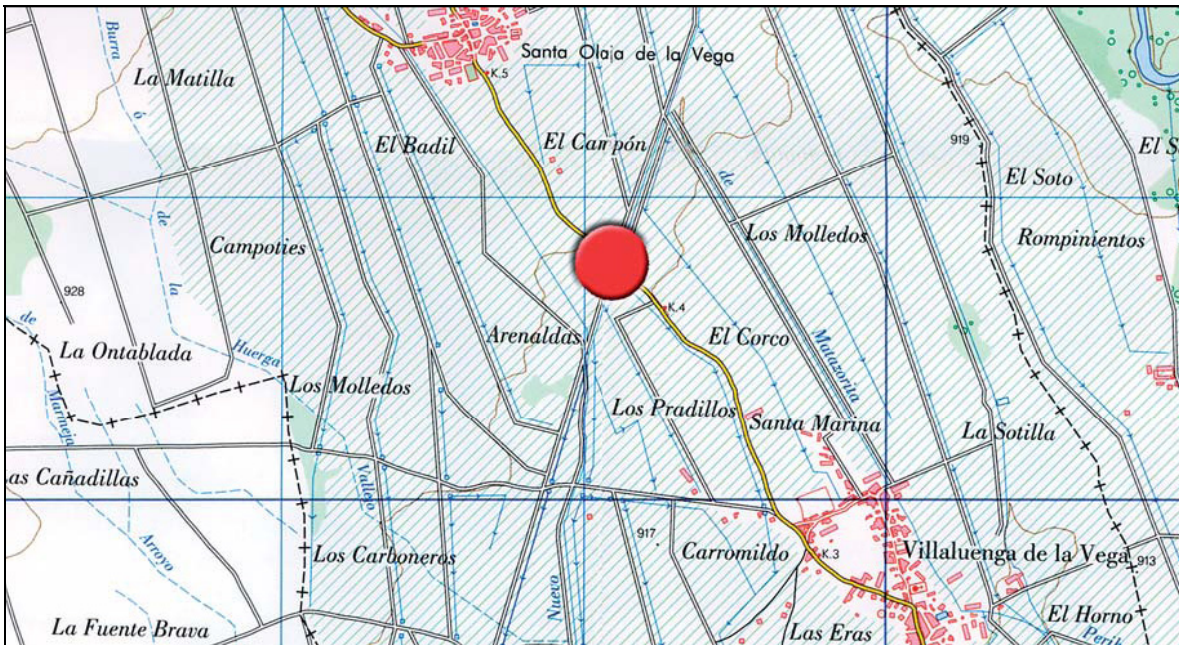


# NÚMERO 41 PONTÓN SOBRE EL RÍO RIVERA, DE LA CARRETERA PP-2461, EN VILLALUENGA DE LA VEGA.



Término Municipal: VILLALUENGA DE LA VEGA  
Accidente que salva: RÍO RIVERA  
Época: ACTUAL

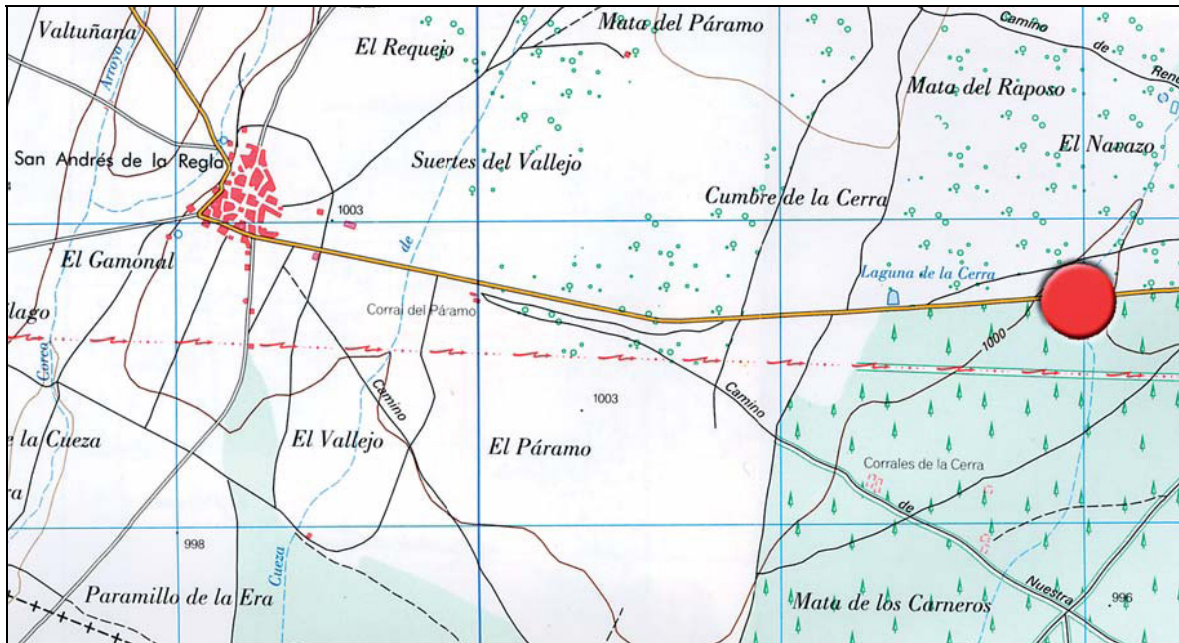
Material: HORMIGÓN  
Longitud: 6,70 METROS



# NÚMERO 42 PONTÓN SOBRE EL ARROYO DEL VALLE CUEZA DEL NAVAZO, DE LA CARRETERA PP-2461, EN VILLOTA DEL PÁRAMO.



Término Municipal: VILLOTA DEL PÁRAMO	Época: ACTUAL
Accidente que salva: ARROYO DEL VALLE CUEZA DEL NAVAZO	Material: HORMIGÓN
	Longitud: 4,70 METROS

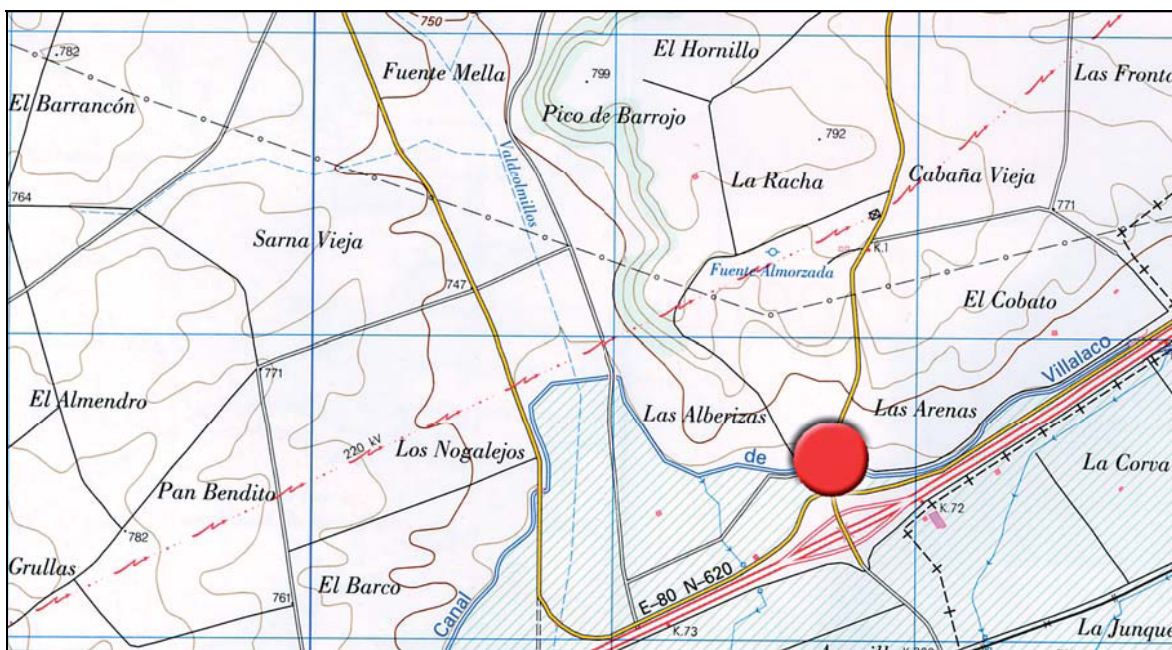


# NÚMERO 43 PONTÓN SOBRE EL CANAL DE VILLALACO, DE LA CARRETERA PP-4111, EN VILLAMEDIANA.



Término Municipal: VILLAMEDIANA  
Accidente que salva: CANAL DE VILLALACO  
Época: ACTUAL

Material: HORMIGÓN  
Longitud: 9,15 METROS

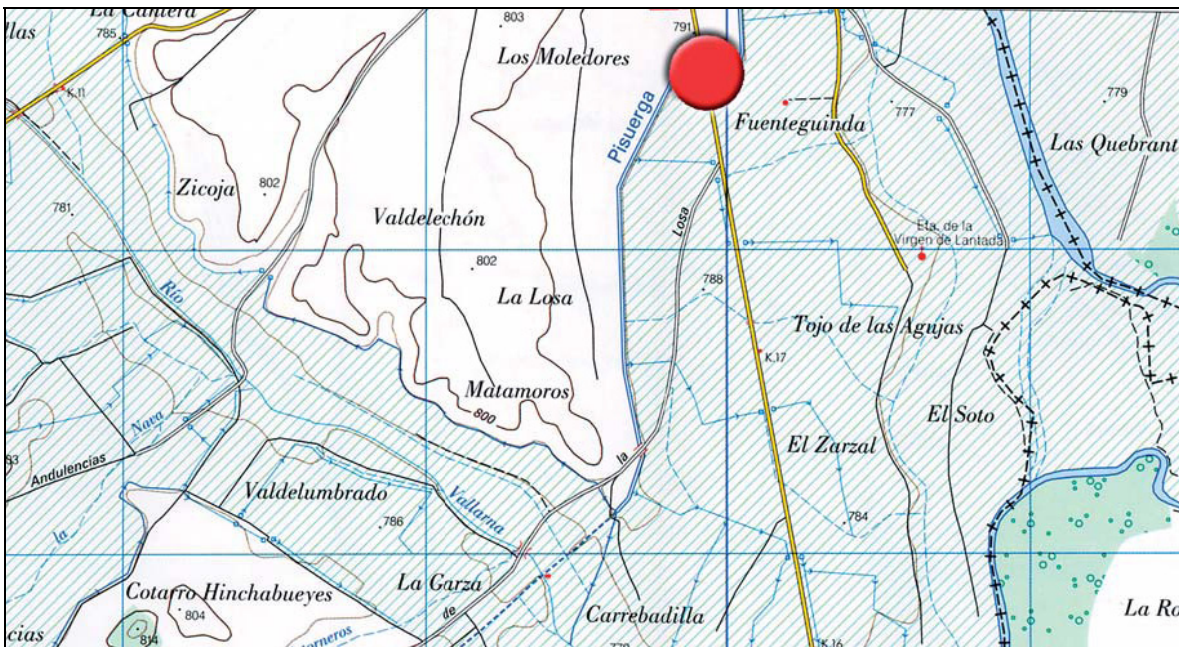


# NÚMERO 44 PONTÓN SOBRE EL CANAL DEL PISUERGA, DE LA CARRETERA PP-4311, EN LANTADILLA.



Término Municipal: LANTADILLA  
Accidente que salva: CANAL DEL PISUERGA  
Época: ACTUAL

Material: HORMIGÓN  
Longitud: 6,70 METROS



# NÚMERO 45 PONTÓN SOBRE EL ARROYO FUENTEPALACIOS, DE LA CARRETERA PP-4321, EN ASTUDILLO.



Término Municipal: ASTUDILLO  
Accidente que salva: ARROYO FUENTEPALACIOS  
Época: ACTUAL

Material: HORMIGÓN  
Longitud: 8,50 METROS

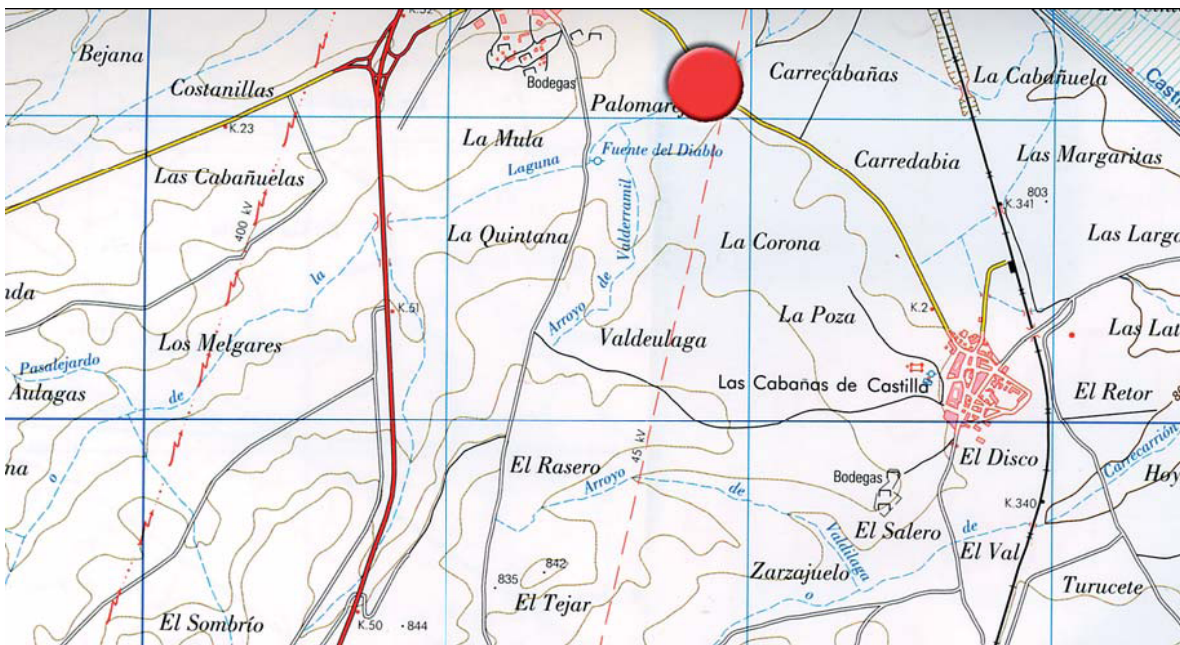


# NÚMERO 46 PONTÓN SOBRE EL ARROYO DE MOÑINOS DE LA LAGUNA, DE LA CARRETERA PP-4332, EN LAS CABAÑAS DE CASTILLA.



Término Municipal: SANTILLANA DE CAMPOS  
Accidente que salva: ARROYO DE MOÑINOS  
DE LA LAGUNA

Época: SIGLO XIX  
Material: MIXTO  
Longitud: 6,50 METROS





# NÚMERO 47 PONTÓN SOBRE EL RÍO MONEGROS, DE LA CARRETERA PP-6210, EN SANTA MARÍA DE MAVE.



Término Municipal: AGUILAR DE CAMPOO  
Accidente que salva: RÍO MONEGROS  
Época: ACTUAL

Material: PIEDRA  
Longitud: 5,00 METROS

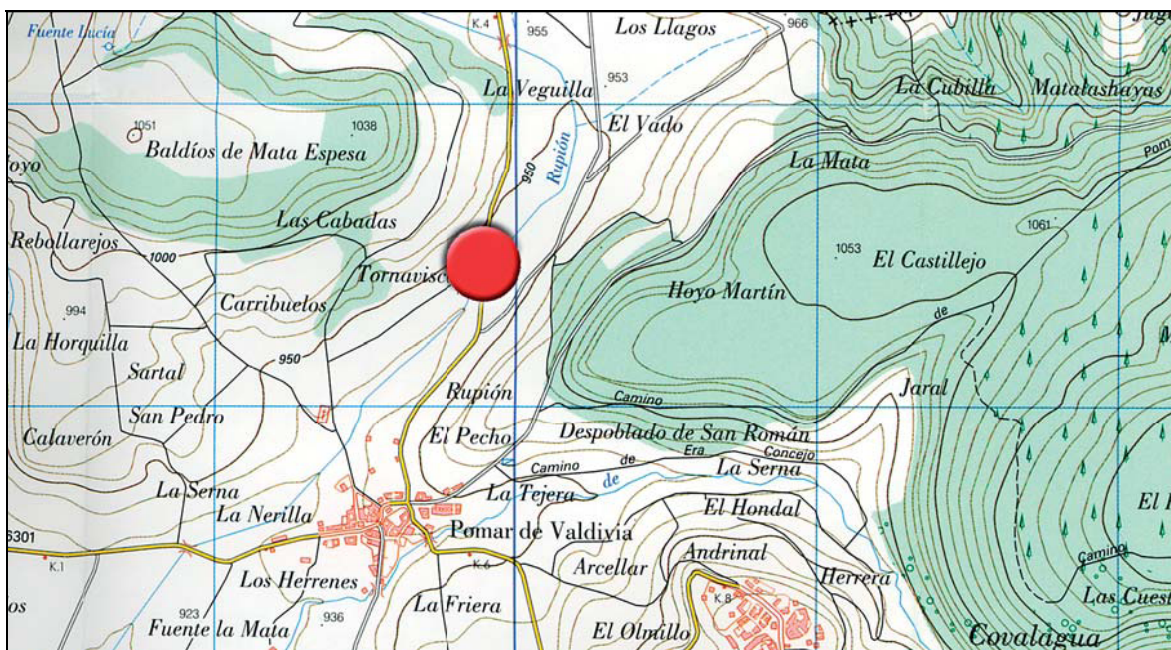


# NÚMERO 48 PONTÓN SOBRE EL RÍO RUPIDO, DE LA CARRETERA PP-6301, EN POMAR DE VALDAVIA.



Término Municipal: POMAR DE VALDAVIA  
Accidente que salva: RÍO RUPIDO  
Época: ACTUAL

Material: HORMIGÓN  
Longitud: 5,00 METROS

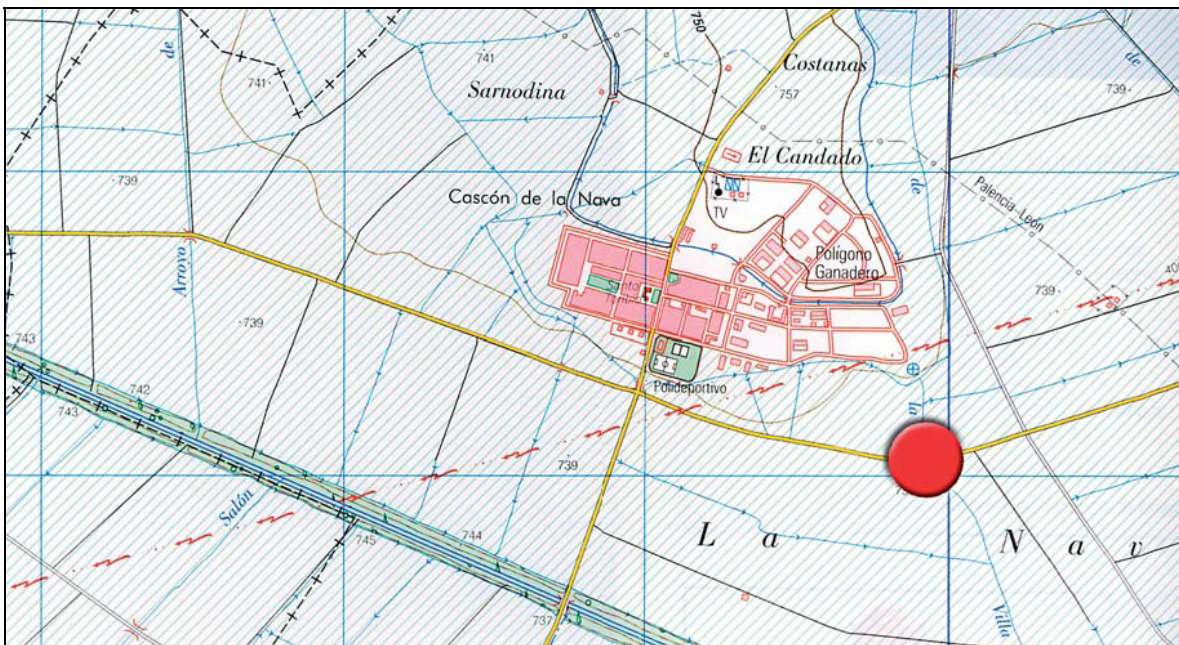


# NÚMERO 49 PONTÓN SOBRE EL ARROYO DEL CAÑO DE LA VILLA, DE LA CARRETERA PP-9404, EN CASCÓN DE LA NAVA.



Término Municipal: CASCÓN DE LA NAVA  
Accidente que salva: ARROYO DEL CAÑO DE LA VILLA  
Época: ACTUAL

Material: HORMIGÓN  
Longitud: 9,30 METROS



# NÚMERO 50 PONTÓN SOBRE EL CANAL DEL SUR, DE LA CARRETERA PP-9535, EN VILLAMARTÍN DE CAMPOS.



Término Municipal: VILLAMARTÍN DE CAMPOS  
Accidente que salva: CANAL DEL SUR  
Época: ACTUAL

Material: HORMIGÓN  
Longitud: 8,00 METROS



# NÚMERO 51 PONTÓN SOBRE EL ARROYO DE LOS MELGARES, DE LA CARRETERA PP-9611, EN PAREDES DE NAVA.



Término Municipal: PAREDES DE NAVA  
Accidente que salva: ARROYO DE LOS MELGARES  
Época: ACTUAL

Material: HORMIGÓN  
Longitud: 8,50 METROS

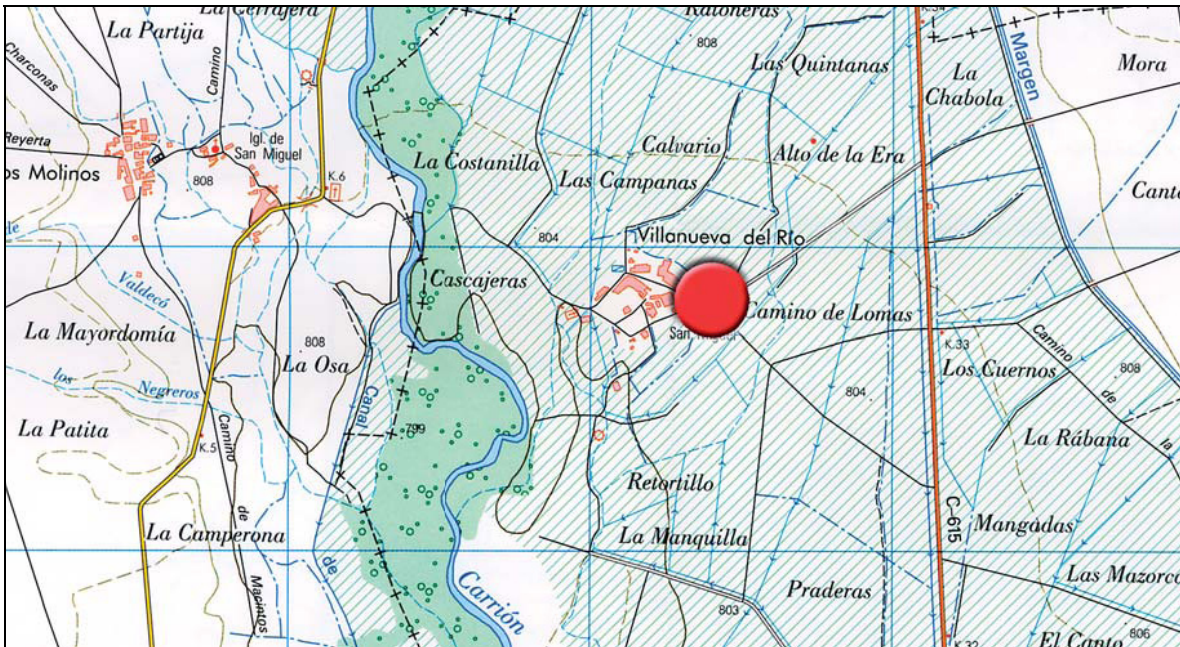


# NÚMERO 52 PONTÓN SOBRE EL ARROYO, DE LA CARRETERA PP-9642, EN VILLANUEVA DEL RÍO.



Término Municipal: VILLOLDO  
Accidente que salva: ARROYO  
Época: ACTUAL

Material: PIEDRA  
Longitud: 6,00 METROS



# NÚMERO 53 PONTÓN SOBRE EL RÍO DE LA HUERGA, DE LA CARRETERA PP-9702, EN CISNEROS.



Término Municipal: CISNEROS  
Accidente que salva: RÍO DE LA HUERGA  
Época: ACTUAL

Material: PIEDRA  
Longitud: 8,10 METROS

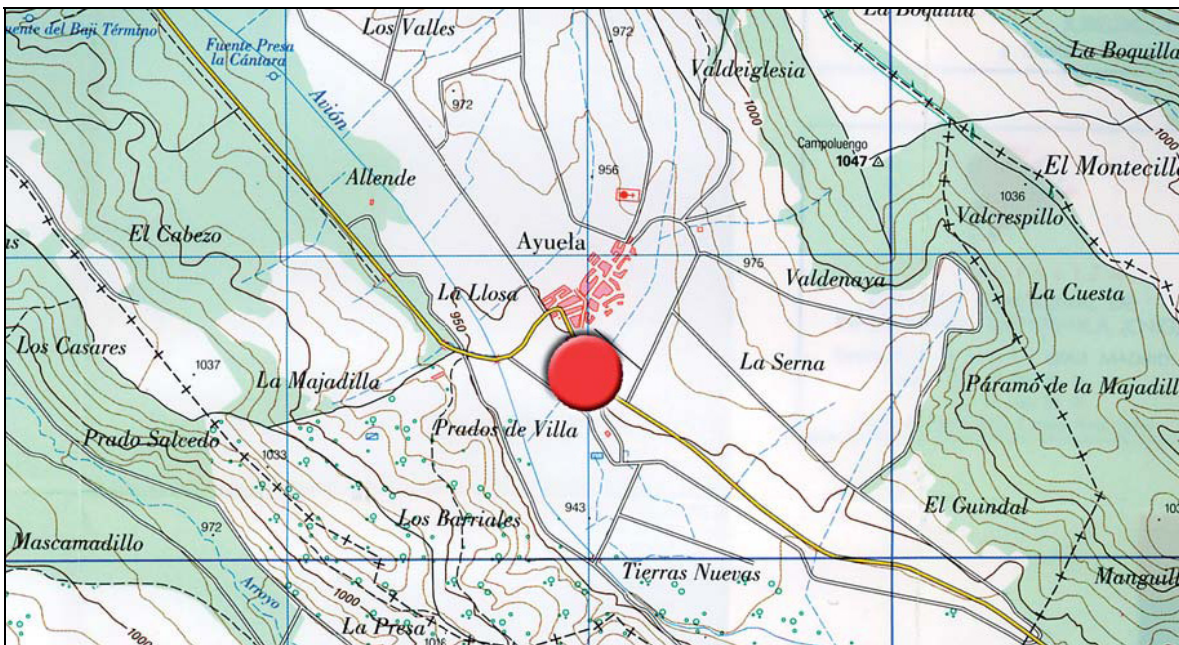


# NÚMERO 54 PONTÓN SOBRE EL ARROYO VALCUENDA, DE LA CARRETERA DE TABANERA POR AYUELA A LA P-624, EN AYUELA.



Término Municipal: VILLASILA DE VALDAVIA  
Accidente que salva: ARROYO VALCUENDA  
Época: ACTUAL

Material: HORMIGÓN  
Longitud: 5,00 METROS





# NÚMERO 55 PONTÓN SOBRE EL ARROYO VALDEOLMILLOS, EN VALDEOLMILLOS.



Término Municipal: VILLAMEDIANA  
Accidente que salva: ARROYO VALDEOLMILLOS  
Época: ACTUAL

Material: MIXTO  
Longitud: 6,50 METROS

