

# Los Municipios





# Abarca de Campos

Mancomunidad Villas Tierra de Campos.  
De Campos



**Alcalde:**  MIGUEL MARTÍN BUENO

**Concejales:**

 DIONISIO DE CASTRO HERRERO

 RAMÓN HERRADOR BUENO



## Ficha Municipio

Municipio N°: 1

Superficie: 11 km<sup>2</sup>

Distancia a la Capital: 30 km.

Partido Judicial: Frechilla

Población a 01/01/2018

Total Población: 42

Más Información:



Ayuntamiento de Abarca de Campos

C/ Mayor, 3

34338 Abarca de Campos, (Palencia)

NIF: P3400100H

Tlf: 979 835 821

Mail: [secretario@abarcadecampos.es](mailto:secretario@abarcadecampos.es)

Web: [www.abarcadecampos.es](http://www.abarcadecampos.es)

Sede Electrónica: <https://abarcadecampos.sedelectronica.es/>





# Abia de las Torres

Mancomunidad La Vallarna



**Alcalde:**  JUAN JOSÉ SÁNCHEZ GUTIÉRREZ

**Concejales:**

 RAÚL GARCÍA SÁNCHEZ

 JORGE SÁNCHEZ SÁNCHEZ

 VANESA SÁNCHEZ JUÁREZ

 ÓSCAR ANDRÉS SÁNCHEZ



## Ficha Municipio

Municipio N°: 2

Superficie: 27 km<sup>2</sup>

Distancia a la Capital: 53 km.

Partido Judicial: Carrión de los Condes

Población a 01/01/2018

Total Población: 164

Más Información:



Ayuntamiento de Abia de Torres

La Plaza, s/n

34491 Abia de Torres, (Palencia)

NIF: P3400300D

Tlf: 979 817 137

Mail: [secretario@abiadelastorres.es](mailto:secretario@abiadelastorres.es)

Web: [www.abiadelastorres.es](http://www.abiadelastorres.es)

Sede Electrónica: <https://abiadelastorres.sedelectronica.es/>







# Aguilar de Campoo

Mancomunidad Valle del Pisuerga. Aguilar-Valdivia



**Alcaldesa:** **MARÍA JOSÉ ORTEGA GÓMEZ**

## **Concejales:**

- |                            |                                 |
|----------------------------|---------------------------------|
| CARLOS SIERRA DE LOS MOZOS | MIGUEL ÁNGEL GARCÍA GARCÍA      |
| SANDRA IBÁÑEZ DIEZ         | ABILIO ANTONIO FONTANEDA GARCÍA |
| JESÚS MANUEL SEVILLA ROZAS | CRISTINA PÁRBOLE MARTÍN         |
| DIEGO PÉREZ CABEZÓN        | JOSÉ MANUEL MERINO GUTIÉRREZ    |
| MARTA FERNÁNDEZ VÉLEZ      | RUT PÉREZ MARTÍN                |
| MARÍA EUGENIA RUIZ GARRIDO | JUAN JOSÉ MANGAS SÁNCHEZ        |



## **Ficha Municipio**

**Municipio N°:** 3

**Superficie:** 237 km<sup>2</sup>

**Distancia a la Capital:** 99 km.

**Partido Judicial:** Cervera de Pisuerga

**Población a 01/01/2018**

**Total Población:** 6.842

**Más Información:**



## **Entidades Menores**

Barrio de S. Pedro, Barrio de Santa María, Cabria, Canduela, Cordovilla de Aguilar, Corvio, Foldada, Lomilla de Aguilar, Matalbaniega, Matamorisca, Mave, Menaza, Nestar, Olleros de Pisuerga, Pozancos, Puentetoma, Vallespinoso de Aguilar, Valoria de Aguilar, Villacibio, Villavega de Aguilar.

**Ayuntamiento de Aguilar de Campoo**

**C/ Modesto Lafuente, 1**

**34800 Aguilar de Campoo, (Palencia)**

**NIF: P3400400B**

**Tlf: 979 122 005**

**Mail: [secretario@aguilardecampoo.es](mailto:secretario@aguilardecampoo.es)**

**Web: [www.aguilardecampoo.es](http://www.aguilardecampoo.es)**

**Sede Electrónica: <https://aguilardecampoo.sedelectronica.es/>**





# Alar del Rey

Mancomunidad Boedo-Ojeda



**Alcalde:**  LUIS MANUEL MAZUELAS OTERO

**Concejales:**

 ÓSCAR CESTEROS DELGADO

 MARÍA IRIS PÉREZ SANTAMARIA

 MARÍA DE LOS ANGELES ROJO CUESTA

 ALBERTO FÉLIX MAESTRO GARCÍA

 ANA MARÍA DE LAS MERCEDES CALDERÓN ALONSO

 VICTORINA LUCÍA GUTIÉRREZ GUTIÉRREZ



## Ficha Municipio

Municipio N°: 4

Superficie: 58 km<sup>2</sup>

Distancia a la Capital: 82 km.

Partido Judicial: Cervera de Pisuerga

Población a 01/01/2018

Total Población: 928

Más Información:



## Entidades Menores

Becerril del Carpio y Nogales de Pisuerga.

Ayuntamiento de Alar del Rey  
Plaza de Jose Antonio Girón, 6  
34480 Alar del Rey, (Palencia)

NIF: P34005001

Tlf: 979 133 001

Mail: [secretario@alardelrey.es](mailto:secretario@alardelrey.es)

Web: [www.alardelrey.es](http://www.alardelrey.es)

Sede Electrónica: <https://alardelrey.sedelectronica.es/>





# Alba de Cerrato


Mancomunidad Valles de Cerrato. Zona Cerrato Sur



**Alcalde:**  JAIME GARCÍA RUIZ

**Concejales:**

 ÁLVARO GARCÍA RUIZ

 RAÚL HERRERO GARCÍA



## Ficha Municipio

Municipio N°: 5

Superficie: 35 km<sup>2</sup>

Distancia a la Capital: 29 km.

Partido Judicial: Baltanás

Población a 01/01/2018

Total Población: 86

Más Información:



Ayuntamiento de Alba de Cerrato

Plaza Mayor, 1

34219 Alba de Cerrato, (Palencia)

NIF: P3400600G

Tlf: 979 782 456

Mail: [secretario@albadecerrato.es](mailto:secretario@albadecerrato.es)

Web: [www.albadecerrato.es](http://www.albadecerrato.es)

Sede Electrónica: <https://albadecerrato.sedelectronica.es/>






# Amayuelas de Arriba


Mancomunidad Campos Norte del Canal de Castilla  
Villas del Bajo Carrión y Ucieza



**Alcalde:**  BASILIO TARRERO GUTIÉRREZ

**Concejales:**

 JOSÉ MARÍA NIETO GALLARDO

 JOSÉ ANTONIO ARIJA PÉREZ



## Ficha Municipio

Municipio Nº: 6

Superficie: 10 km<sup>2</sup>

Distancia a la Capital: 25 km.

Partido Judicial: Astudillo

Población a 01/01/2018

Total Población: 35

Más Información:



Ayuntamiento de Amayuelas de Arriba

Plaza Mayor, 2

34429 Amayuelas de Arriba, (Palencia)

NIF: P3400900A

Tlf: 979 154 175

Mail: [secretario@amayuelasdearriba.es](mailto:secretario@amayuelasdearriba.es)

Web: [www.amayuelasdearriba.es](http://www.amayuelasdearriba.es)

Sede Electrónica: <https://amayuelasdearriba.sedelectronica.es/>





# Ampudia


Mancomunidad Campos-Alcores. Alcor-Campos




**Alcalde:**  JOSÉ LUIS GIL MARCOS


**Concejales:**


 ROBERTO TADEO GALLEGOS

 NOELIA TADEO GARRIDO

 JOSÉ MARÍA ATIENZA VELÁZQUEZ

 RICARDO OVEJERO MARTIN

 MIGUEL RUIZ MARTÍN

 GREGORIO BUENA GÓMEZ



## Ficha Municipio

Municipio N°: 7

Superficie: 133 km<sup>2</sup>

Distancia a la Capital: 26 km.

Partido Judicial: Palencia

Población a 01/01/2018

Total Población: 622

Más Información:



Ayuntamiento de Ampudia

Plaza San Miguel, 2

34191 Ampudia, (Palencia)

NIF: P34010001

Tlf: 979 768 025

Mail: [ayuntamiento@ampudia.es](mailto:ayuntamiento@ampudia.es)

Web: [www.ampudia.es](http://www.ampudia.es)

Sede Electrónica: <https://ampudia.sedelectronica.es/>





# Amusco


Mancomunidad Villas del Bajo Carrión y Ucieza  
Campos Norte desde el Canal de Castilla




**Alcaldesa:**  MARÍA AUXILIADORA REDONDO SÁEZ

## Concejales:


 FAUSTINO DEL CAMPO ANTÓN

 JUAN JESÚS ACOSTA PULGAR

 SAÚL GONZÁLEZ FRIAS

 MARÍA VICTORIA CARRACEDO VILLALIBRE

 EMILIO DIEZ GUERRA

 JESÚS SANZ ABARQUERO



## Ficha Municipio

Municipio N°: 8

Superficie: 79 km<sup>2</sup>

Distancia a la Capital: 20 km.

Partido Judicial: Astudillo

Población a 01/01/2018

Total Población: 423

Más Información:



Ayuntamiento de Amusco  
Plaza Obispo Germán Vega, 1  
34420 Amusco, (Palencia)

NIF: P3401100G

Tlf: 979 802 033

Mail: [secretario@amusco.es](mailto:secretario@amusco.es)

Web: [www.amusco.es](http://www.amusco.es)

Sede Electrónica: <https://amusco.sedelectronica.es/>







# Antigüedad

Mancomunidad Valles del Cerrato



**Alcalde:**  LUIS FERNANDO CANTERO MENA

**Concejales:**

 JOSÉ ANTONIO BARCENILLA GONZÁLEZ

 CRISTINA PAJARES BARCENILLA

 CARLOS CAMARA CANCHO

 ALBERTO DE LA CRUZ ADRIÁN

 VÍCTOR ROMÁN BARCENILLA

 SHEILA VILLAHOZ CANCHO



## Ficha Municipio

Municipio N°: 9

Superficie: 63 km<sup>2</sup>

Distancia a la Capital: 38 km.

Partido Judicial: Baltanás

Población a 01/01/2018

Total Población: 369

Más Información:



Ayuntamiento de Antigüedad

Plaza Mayor, 1

34248 Antigüedad, (Palencia)

NIF: P3401200E

Tlf: 979 797 817

Mail: [secretario@antiguedad.es](mailto:secretario@antiguedad.es)

Web: [www.antiguedad.es](http://www.antiguedad.es)

Sede Electrónica: <https://antiguedad.sedelectronica.es/>





# Arconada

Mancomunidad Camino de Santiago



**Alcalde:**  FERNANDO GÓMEZ APARICIO

**Concejales:**

 MARÍA JOSÉ ANTOLÍN DE LAS HERAS

 JESÚS ANTOLÍN NESTAR



## Ficha Municipio

**Municipio N°:** 10

**Superficie:** 19 km<sup>2</sup>

**Distancia a la Capital:** 44 km.

**Partido Judicial:** Carrión de los Condes

**Población a 01/01/2018**

**Total Población:** 42

**Más Información:**



**Ayuntamiento de Arconada**

**C/ Hospital s/n**

**34449 Arconada, (Palencia)**

**NIF: P3401500H**

**Tlf: 979 888 084**

**Mail: [secretario@arconada.es](mailto:secretario@arconada.es)**

**Web: [www.arconada.es](http://www.arconada.es)**

**Sede Electrónica: <https://arconada.sedelectronica.es/>**















# Astudillo

Mancomunidad Canal del Pisuerga



**Alcalde:**  LUIS SANTOS GONZÁLEZ

**Concejales:**

-  RAFAEL ILLANA HUSILLOS
-  MARIA DE LAS MERCEDES PÉREZ PRIETO
-  JUAN SAN MARTIN SOTO
-  JULIÁN IGLESIAS DIEZ
-  EUGENIO DUQUE BUSTILLO
-  SIMÓN CALVO ARIJA
-  MARÍA DEL PILAR GARCÍA COLMENERO
- HA** MARÍA PILAR CALVO DUQUE



## Ficha Municipio

Municipio N°: 11

Superficie: 123 km<sup>2</sup>

Distancia a la Capital: 28 km.

Partido Judicial: Astudillo

Población a 01/01/2018

Total Población: 1.004

Más Información:



Ayuntamiento de Astudillo

Plaza Abilio Calderón, 1

34450 Astudillo, (Palencia)

NIF: P3401700D

Tlf: 979 822 033

Mail: [secretario@astudillo.es](mailto:secretario@astudillo.es)

Web: [www.astudillo.es](http://www.astudillo.es)

Sede Electrónica: <https://astudillo.sedelectronica.es/>






# Autilla del Pino

Mancomunidad Alcor-Campos. Campos-Este



**Alcaldesa:**  MARÍA DEL ROSARIO DIEZ RODRÍGUEZ

**Concejales:**

 ENRIQUE ABRIL RODRÍGUEZ

 JOSÉ LUIS ANDRÉS BECERRIL

 MARÍA DEL ROCIO SECO VELASCO

 GONZALO TRIGUEROS AGUADO



## Ficha Municipio

Municipio N°: 12

Superficie: 35 km<sup>2</sup>

Distancia a la Capital: 10 km.

Partido Judicial: Palencia

Población a 01/01/2018

Total Población: 221

Más Información:



Ayuntamiento de Autilla del Pino

Plaza de España, 1

34191 Autilla del Pino, (Palencia)

NIF: P3401800B

Tlf: 979 769 085

Mail: [secretario@autilladelpino.es](mailto:secretario@autilladelpino.es)

Web: [www.autilladelpino.es](http://www.autilladelpino.es)

Sede Electrónica: <https://autilladelpino.sedelectronica.es/>





# Autillo de Campos

Mancomunidad Villas Tierra de Campos. De Campos



**Alcalde:** ÁNGEL CASTRO ASENSIO

**Concejales:**

PRIMITIVO RUIZ RUIZ

LUIS ÁNGEL GUTIÉRREZ CASTRO

JOAQUÍN RUIZ UROZ

FÉLIX CURIESES MORO



## Ficha Municipio

Municipio N°: 13

Superficie: 31 km<sup>2</sup>

Distancia a la Capital: 33 km.

Partido Judicial: Frechilla

Población a 01/01/2018

Total Población: 131

Más Información:



Ayuntamiento de Autillo de Campos

Plaza Constitución, s/n

34338 Autillo de Campos, (Palencia)

NIF: P3401900J

Tlf: 979 842 255

Mail: [secretario@autillodecampos.es](mailto:secretario@autillodecampos.es)

Web: [www.autillodecampos.es](http://www.autillodecampos.es)

Sede Electrónica: <https://autillodecampos.sedelectronica.es/>







# Ayuela

Mancomunidad Comarca de Saldaña



**Alcalde:**  EMILIO ANTOLÍN IZQUIERDO

**Concejales:**

 JUAN CARLOS FERNÁNDEZ MARTÍN

 NOELIA MARTÍN VÉLEZ



## Ficha Municipio

Municipio N°: 14

Superficie: 20 km<sup>2</sup>

Distancia a la Capital: 80 km.

Partido Judicial: Saldaña

Población a 01/01/2018

Total Población: 52

Más Información:



Ayuntamiento de Ayuela

C/ Mayor, 39

34473 Ayuela, (Palencia)

NIF: P3402000H

Tlf: 979 895 336

Mail: [secretario@ayuela.es](mailto:secretario@ayuela.es)

Web: [www.ayuela.es](http://www.ayuela.es)

Sede Electrónica: <https://ayuela.sedelectronica.es/>





# Baltanás

Mancomunidad Baltanás - Villaviudas.  
Valles de Cerrato. Zona Norte del Cerrato (Valdecañas)



**Alcaldesa:** MARÍA JOSÉ DE LA FUENTE FOMBELLIDA

## Concejales:

ALEJANDRO CAMINO FOMBELLIDA

YOLANDA ESPINA ASENSIO

DONACIANO SARDÓN CARAZO

MARÍA DEL MAR INFANTE ESPINA

MILAGROS ROMÁN VILLAVERDE

JAVIER PERAL DE LA TORRE

JOSE ANTONIO BARRAGAN MARTIN

DIEGO BENITO CANCHO



## Ficha Municipio

Municipio N°: 15

Superficie: 159 km<sup>2</sup>

Distancia a la Capital: 29 km.

Partido Judicial: Baltanás

Población a 01/01/2018

Total Población: 1.216

Más Información:



## Entidades Menores

Valdecañas de Cerrato.

Ayuntamiento de Baltanás

Plaza de España, 1

34240 Baltanás, (Palencia)

NIF: P3402200D

Tlf: 979 790 049

Mail: [secretario@baltanas.es](mailto:secretario@baltanas.es)

Web: [www.baltanas.es](http://www.baltanas.es)

Sede Electrónica: <https://baltanas.sedelectronica.es/>






# Baquerín de Campos

Mancomunidad Campos-Oeste. Alcor-Campos



**Alcalde:**  EDUARDO MANZANO AREÑOS

**Concejales:**

 AGUSTÍN MERINO AGUADO



## Ficha Municipio

Municipio N°: 16

Superficie: 22 km<sup>2</sup>

Distancia a la Capital: 24 km.

Partido Judicial: Frechilla

Población a 01/01/2018

Total Población: 28

Más Información:



Ayuntamiento de Baquerín de Campos

C/ La Iglesia, s/n

34305 Baquerín de Campos, (Palencia)

NIF: P3402400J

Tlf: 979 188 102

Mail: [secretario@baquerindecampos.es](mailto:secretario@baquerindecampos.es)

Web: [www.baquerindecampos.es](http://www.baquerindecampos.es)

Sede Electrónica: <https://baquerindecampos.sedelectronica.es/>







# Bárcena de Campos

Mancomunidad La Vallarna



**Alcalde:**  JOSÉ ANTONIO ABAD HERRERO

**Concejales:**

 MARÍA CONCEPCIÓN ABAD HERRERO

 MARÍA MARGARITA PRADO HERRERO



## Ficha Municipio

Municipio N°: 17

Superficie: 15 km<sup>2</sup>

Distancia a la Capital: 59 km.

Partido Judicial: Saldaña

Población a 01/01/2018

Total Población: 53

Más Información:



Ayuntamiento de Bárcena de Campos

Carretera a Itero, 1

34477 Bárcena de Campos, (Palencia)

NIF: P3402500G

Tlf: 979 887 028

Mail: [secretario@barcenadecampos.es](mailto:secretario@barcenadecampos.es)

Web: [www.barcenadecampos.es](http://www.barcenadecampos.es)

Sede Electrónica: <https://barcenadecampos.sedelectronica.es/>





# Barruelo de Santullán

Mancomunidad El Carmen



**Alcalde:**  CRISTIAN DELGADO ALVES

## Concejales:

 FELIPE GARCÍA VIELBA

 BÁRBARA CALLADO MONGE

 JORGE DIEZ SOTO

 ROSA RAMOS CALVO

ABI MARÍA ISABEL MARTÍNEZ GONZÁLEZ

ABI JOSÉ MARÍA POLANCO DEL BARRIO

ABI JORGE LUIS DEL NOZAL GARCÍA

 AMADOR GARCÍA BARRIO



## Ficha Municipio

Municipio N°: 18

Superficie: 53 km<sup>2</sup>

Distancia a la Capital: 113 km.

Partido Judicial: Cervera de Pisuerga

Población a 01/01/2018

Total Población: 1.183

Más Información:



## Entidades Menores

Barruelo de Santullán, Bustillo de Santullán, Cillamayor, Matabuena, Nava de Santullán, Porquera de Santullán, Revilla de Santullán, Santa Maria de Nava, Villabellaco, Villanueva de la Torre y Verbios.

Ayuntamiento de Barruelo de Santullán

C/ Hermano Bernardo, s/n

34820 Barruelo de Santullán, (Palencia)

NIF: P3402700C

Tlf: 979 606 014

Mail: [secretario@barruelodesantullan.es](mailto:secretario@barruelodesantullan.es)

Web: [www.barruelodesantullan.es](http://www.barruelodesantullan.es)

Sede Electrónica: <https://barruelodesantullan.sedelectronica.es/>








# Báscones de Ojeda

Mancomunidad Boedo-Ojeda. Valle Boedo



**Alcalde:**  JOSÉ MARÍA BRAVO MARTÍN

**Concejales:**

 ENRIQUE BRAVO GORDO

 MANUEL MERINO BRAVO

 BENJAMÍN ESTALAYO LÓPEZ

 LAURA MERINO BRAVO



## Ficha Municipio

Municipio N°: 19

Superficie: 19 km<sup>2</sup>

Distancia a la Capital: 92 km.

Partido Judicial: Saldaña

Población a 01/01/2018

Total Población: 144

Más Información:



Ayuntamiento de Báscones de Ojeda

Plaza Mayor, 1

34407 Báscones de Ojeda, (Palencia)

NIF: P3402800A

Tlf: 979 896 018

Mail: [secretario@basconesdeojeda.es](mailto:secretario@basconesdeojeda.es)

Web: [www.basconesdeojeda.es](http://www.basconesdeojeda.es)

Sede Electrónica: <https://basconesdeojeda.sedelectronica.es/>






# Becerril de Campos


Mancomunidad Campos y Nava



**Alcalde:**  FRANCISCO PÉREZ CASTRILLO


**Concejales:**

 MARÍA ISABEL DONCEL IGLESIAS

 SANTIAGO MARTÍNEZ JATO

 REYES JATO GUTIÉRREZ

 ALFREDO OLIVARES GARCÍA

 MARÍA DEL CARMEN ANDRÉS RODRIGUEZ

 VÍCTOR EGEA BARCENILLA



## Ficha Municipio

Municipio N°: 20

Superficie: 79 km<sup>2</sup>

Distancia a la Capital: 14 km.

Partido Judicial: Palencia

Población a 01/01/2018

Total Población: 754

Más Información:



Ayuntamiento de Becerril de Campos

Plaza Mayor, 1

34310 Becerril de Campos, (Palencia)

NIF: P34029001

Tlf: 979 833 366

Mail: [secretario@becerrildecampos.es](mailto:secretario@becerrildecampos.es)

Web: [www.becerrildecampos.es](http://www.becerrildecampos.es)

Sede Electrónica: <https://becerrildecampos.sedelectronica.es/>





# Belmonte de Campos

Mancomunidad Campos



**Alcalde:**  JESÚS ALFONSO AGÚNDEZ GÓMEZ

**Concejales:**

 CÉSAR AGÚNDEZ DIEZ



## Ficha Municipio

Municipio N°: 21

Superficie: 16 km<sup>2</sup>

Distancia a la Capital: 48 km.

Partido Judicial: Frechilla

Población a 01/01/2018

Total Población: 33

Más Información:



Ayuntamiento de Belmonte de Campos

C/ Castillo, 1

34306 Belmonte de Campos, (Palencia)

NIF: P3403100E

Tlf: 983 720 396

Mail: [secretario@belmontedecampos.es](mailto:secretario@belmontedecampos.es)

Web: [www.belmontedecampos.es](http://www.belmontedecampos.es)

Sede Electrónica: <https://belmontedecampos.sedelectronica.es/>





# Berzosilla


Mancomunidad Aguilar-Valdivia



**Alcalde:**  JUAN MANUEL DIAZ LÓPEZ

**Concejales:**

 JOSÉ MANUEL DE LA ARENA GUTIÉRREZ

 NESTOR LÓPEZ CABRIA



## Ficha Municipio

Municipio N°: 22

Superficie: 20 km<sup>2</sup>

Distancia a la Capital: 125 km.

Partido Judicial: Cervera de Pisuerga

Población a 01/01/2018

Total Población: 41

Más Información:



## Entidades Menores

Báscones de Ebro, Berzosilla, Cuillas del Valle y Olleros de Paredes Rubias.

Ayuntamiento de Berzosilla

Plaza Real

39250 Berzosilla, (Palencia)

NIF: P3403200C

Tlf: 979 181 349

Mail: [secretario@berzosilla.es](mailto:secretario@berzosilla.es)

Web: [www.berzosilla.es](http://www.berzosilla.es)

Sede Electrónica: <https://berzosilla.sedelectronica.es/>