




Moratinos


Mancomunidad Comarca de Saldaña



Alcalde:  GREGORIO BORGE CELADA

Concejales:

 JULIO CUESTA MODINOS

 MARÍA DE LOS REYES CASAS SIMÓN



Ficha Municipio

Municipio N°: 87

Superficie: 29 km²

Distancia a la Capital: 67 km.

Partido Judicial: Saldaña

Población a 01/01/2018

Total Población: 59

Más Información:



Entidades Menores

Moratinos y San Nicolas del Real Camino

Ayuntamiento de Moratinos

Plaza Mayor, 1

34349 Moratinos (Palencia)


NIF: P34109001

Tlf: 979 188 103

Mail: secretario@moratinos.es

Web: www.moratinos.es


Sede Electrónica: <https://moratinos.sedelectronica.es/>







Mudá

Mancomunidad El Carmen. Valle del Pisuerga

Alcalde:  ANTONIO SOAREZ DE ALMEIDA

Concejales:

 ÁNGEL ABAD VICENTE

 DEMETRIO RAMOS VIELBA



Ficha Municipio

Municipio N°: 88

Superficie: 7 km²

Distancia a la Capital: 118 km.

Partido Judicial: Cervera de Pisuerga

Población a 01/01/2018

Total Población: 82

Más Información:



Ayuntamiento de Mudá

C/ Vergara, s/n

34839 Mudá (Palencia)

NIF: P3411000G

Tlf: 979 605 825

Mail: secretario@muda.es

Web: www.muda.es

Sede Electrónica: <https://muda.sedelectronica.es/>





Nogal de las Huertas

Mancomunidad Camino de Santiago



Alcalde:  **ÁNGEL MARÍA PÉREZ MARTÍNEZ**

Concejales:

 **MARÍA ESTHER MARTÍNEZ MAYORDOMO**

 **JOSE DIEGO SAMANO**



Ficha Municipio

Municipio N°: 89

Superficie: 14 km²

Distancia a la Capital: 47 km.

Partido Judicial: Carrión de los Condes

Población a 01/01/2018

Total Población: 46

Más Información:



Entidades Menores

Población de Soto

Ayuntamiento de Nogal de las Huertas

C/ San Cristóbal s/n

34128 Nogal de las Huertas, (Palencia)

NIF: P3411200C

Tlf: 979 881 036

Mail: secretario@nogaldelashuertas.es

Web: www.nogaldelashuertas.es

Sede Electrónica: <https://nogaldelashuertas.sedelectronica.es/>






Olea de Boedo

Mancomunidad Boedo-Ojeda. Del Valle Boedo



Alcalde:  MIGUEL ÁNGEL MERINO IBÁÑEZ

Concejales:

 ALFREDO JORDE JORDE

 MARÍA ANA CORO OLMO IBÁÑEZ



Ficha Municipio

Municipio N°: 90

Superficie: 8 km²

Distancia a la Capital: 83 km.

Partido Judicial: Saldaña

Población a 01/01/2018

Total Población: 39

Más Información:



Ayuntamiento de Olea de Boedo

C/ Real, s/n

34407 Olea de Boedo (Palencia)

NIF: P3411300A

Tlf: 979 141 290

Mail: secretario@oleadeboedo.es

Web: www.oleadeboedo.es

Sede Electrónica: <https://oleadeboedo.sedelectronica.es/>






Olmos de Ojeda

Mancomunidad Alto Pisuegra




Alcalde:  SANTIAGO JOSÉ DIAZ DE BUSTAMANTE LÓPEZ VÁZQUEZ

Concejales:

 LUIS ÁNGEL VARÓN BRAVO

 CÉSAR VILLANUEVA MARTÍN

 DAVID SALVADOR RAMÍREZ

 JORGE PABLO MERINO RAIGOSO



Ficha Municipio

Municipio N°: 91

Superficie: 104 km²

Distancia a la Capital: 92 km.

Partido Judicial: Cervera de Pisuegra

Población a 01/01/2018

Total Población: 198

Más Información:



Entidades Menores

Amayuelas de Ojeda, Moarves de Ojeda, Montoto de Ojeda, Olmos de Ojeda, Quintanatello de Ojeda, S. Pedro de Ojeda, Vega de Bur y Villavega de Ojeda.

Ayuntamiento de Olmos de Ojeda

C/ Real, s/n

34486 Olmos de Ojeda (Palencia)

NIF: P34114001

Tlf: 979 142 423

Mail: secretario@olmosdeojeda.es

Web: www.olmosdeojeda.es

Sede Electrónica: <https://olmosdeojeda.sedelectronica.es/>






Osornillo

Mancomunidad La Vallarna



Alcalde:  JESÚS GUTIÉRREZ CEBRIÁN

Concejales:

 CARLOS JAVIER MARQUÉS DE FRUTOS

 JOSE JAVIER REDONDO CEBRIÁN



Ficha Municipio

Municipio N°: 92

Superficie: 18 km²

Distancia a la Capital: 48 km.

Partido Judicial: Carrión de los Condes

Población a 01/01/2018

Total Población: 57

Más Información:



Ayuntamiento de Osornillo

C/ General Franco, 14

34468 Osornillo (Palencia)

NIF: P3411600D

Tlf: 979 152 199

Mail: secretario@osornillo.es

Web: www.osornillo.es

Sede Electrónica: <https://osornillo.sedelectronica.es/>





Osorno la Mayor


Mancomunidad La Vallarna



Alcaldesa:  MARÍA FELIX DEHESA PASTOR

Concejales:

 JAVIER PADILLA MARTÍN

 FCO. JAVIER IGLESIAS MORENO


 FCO. JAVIER SÁNCHEZ DIEGO

 JOSE MIGUEL PÉREZ MERIEL

 MIGUEL ÁNGEL PELAEZ MORENO

 RAFAEL COLLAZOS MARTÍN

 PEDRO PELAEZ MORENO

 GABRIEL AGUADO GARCÍA



Ficha Municipio

Municipio N°: 93

Superficie: 89 km²

Distancia a la Capital: 48 km.

Partido Judicial: Carrión de los Condes

Población a 01/01/2018

Total Población: 1.225

Más Información:



Ayuntamiento de Osorno la Mayor

Plaza Abilio Calderón, 9

34460 Osorno la Mayor (Palencia)

NIF: P3411700B

Tlf: 979 817 001

Mail: secretario@osorno.es

Web: www.osorno.es

Sede Electrónica: <https://osorno.sedelectronica.es/>






Palencia




Alcalde:  **MARIO SIMÓN MARTÍN**

Concejales:

 **URBANO JESUS REVILLA VITORIA**


 **CAROLINA NURIA GÓMEZ LÓPEZ**

 **CARLOS ALFONSO POLANCO REBOLLEDA**

 **M^º DE LOS ÁNGELES ARMISÉN PEDREJÓN**

 **LUIS MIGUEL CÁRCEL CÁRCEL**

 **LAURA LOMBRANA ARREAL**

 **LUIS ÁNGEL FERNÁNDEZ VALLEJO**


 **VÍCTOR TORRES ALBILLO**

 **RAQUEL MARTÍN LORENZO**


 **J. ANTONIO MANUEL MARCOS GARCÍA**

 **FACUNDO PELAYO TRANCHO**

 **RAQUEL MIRIAM ANDRÉS PRIETO**

 **CARLOS JOSÉ HERNÁNDEZ MARTÍN**

 **JUDITH CASTRO GÓMEZ**

 **LUIS ROBERTO MUÑOZ GONZÁLEZ**

 **MARÍA DE LOS REYES BODERO JORQUES**

 **ALVARO BILBAO TORRES**

 **MARÍA DEL ROSARIO GARCÍA CARNES**

 **JESÚS MERINO PRIETO**

 **MARTA FERNÁNDEZ SUÁREZ**

 **ORLANDO CASTRO TRIGUEROS**

 **LEIRE MONTERO ORTEGA**

 **SONIA LUISA LALANDA SANMIGUEL**

 **SONIA ORDÓÑEZ RODRÍGUEZ**



Ficha Municipio

Municipio N^º: 94

Superficie: 103 km²

Partido Judicial: Palencia

Población a 01/01/2018

Total Población: 78.629

Más Información:



Ayuntamiento de Palencia

Plaza Mayor, 1

34001 Palencia

NIF: P3412000F

Tlf: 979718100

Mail: info@aytopalencia.es

Web: www.aytopalencia.es

Sede Electrónica: <https://sede.aytopalencia.es/>

Palencia



Ayuntamiento de Palencia

Casa Consistorial

Plaza Mayor, 1

(Palencia), 34001

Centralita: 979 718 100

Fax: 979 748 977

Alcaldía: 979 718 109

Gabinete de Prensa: **979 718 195**

Secretaría General: 979 718 107

Informática: 979 718 133

Turismo: 979 718 134

Protocolo: 979 718 110

Policía de Puertas: 979 718 123

Servicios Económicos:

Tesorería: 979 718 129

Rentas: 979 718 132

Intervención: 979 718 191

Edificio administrativo

Calle Mayor, 7

(Palencia), 34001

Centralita: 979 718 100

Fax: 979 718 138

Información: 979 718 119

Registro: 979 718 137

Estadística, Cementerio: 979 718 139

OMIC: 979 718 143

Cultura, Festejos y Participación

Ciudadana: 979 718 187

Bienestar Social: 979 718 147

Obras e Infraestructuras: 979 718 156

Medio Ambiente: 979 718 150

Personal: 979 718 155

Urbanismo: 979 718 181

Patrimonio y Contratación: 979 718 186

Email: info@aytopalencia.es

Web: www.aytopalencia.es





Palenzuela

Mancomunidad Canal de Pisuerga. Campos Muño



Alcaldesa: SARA ESTEBAN DE LOS MOZOS

Concejales:

JOSE MANUEL RODRÍGUEZ CARRILLO

MARÍA JUNCAL ARRANZ MUÑOZ

ALEJANDRO CARRILLO CANTERO

RAQUEL GALLARDO MAROTO



Ficha Municipio

Municipio N°: 95

Superficie: 76 km²

Distancia a la Capital: 39 km.

Partido Judicial: Baltanás

Población a 01/01/2018

Total Población: 211

Más Información:



Ayuntamiento de Palenzuela

Plaza Mayor, 1

34257 Palenzuela (Palencia)

NIF: P3412100D

Tlf: 979 793 060

Mail: secretario@palenzuela.es

Web: www.palenzuela.es

Sede Electrónica: <https://palenzuela.sedelectronica.es/>





Páramo de Boedo

Mancomunidad Boedo-Ojeda. Del Valle Boedo



Alcalde:  AUREL TRUTA

Concejales:

 MARIANO MARCOS GALLEGO

 MURIEL SÁIZ DE LA PARTE

 ADRIÁN MARTÍN IBÁÑEZ

 JUAN JOSÉ MIGUEL VALLE



Ficha Municipio

Municipio Nº: 96

Superficie: 23 km²

Distancia a la Capital: 67 km.

Partido Judicial: Saldaña

Población a 01/01/2018

Total Población: 121

Más Información:



Entidades Menores

Páramo de Boedo, Villaneceriel de Boedo y Zorita del Páramo

Ayuntamiento de Páramo de Boedo

C/ Los Martínez, s/n

34406 Páramo de Boedo (Palencia)

NIF: P3412200B

Tlf: 979 130 120

Mail: secretario@paramodeboedo.es

Web: www.paramodeboedo.es

Sede Electrónica: <https://paramodeboedo.sedelectronica.es/>





Paredes de Nava


Mancomunidad Campos y Nava




Alcalde:  LUIS ANTONIO CALDERÓN NÁJERA

Concejales:

 MARÍA YOLANDA DIEZ SÁNCHEZ

 ANTONIO GERO ROJO

 JUAN JOSE HERNÁNDEZ DÍAZ

 JACOB NIETO FRESNO

 VANESA FERNÁNDEZ SALÁN

 DANIEL DE JESÚS TRECEÑO

 MARÍA VISITACIÓN TORRES CRESPO

 JESÚS MANUEL LÓPEZ INFANTE



Ficha Municipio

Municipio N°: 97

Superficie: 129 km²

Distancia a la Capital: 21 km.

Partido Judicial: Frechilla

Población a 01/01/2018

Total Población: 1.930

Más Información:



Ayuntamiento de Paredes de Nava

Plaza San Francisco, 1

34300 Paredes de Nava (Palencia)

NIF: P3412300J

Tif: 979 830 049

Mail: oficinas@paredesdenava.es

Web: www.paredesdenava.org

Sede Electrónica: <https://paredesdenava.sedelectronica.es/>





Payo de Ojeda


Mancomunidad Alto Pisuergra



Alcalde:  ALBERTO FERNÁNDEZ POLANCO

Concejales:

 MANUEL ARRANZ MAESTRO

 MANUEL BENITO CAMPILLO



Ficha Municipio

Municipio Nº: 98

Superficie: 19 km²

Distancia a la Capital: 98 km.

Partido Judicial: Cervera de Pisuergra

Población a 01/01/2018

Total Población: 66

Más Información:



Ayuntamiento de Payo de Ojeda

C/ Real, s/n

34485 Payo de Ojeda (Palencia)

NIF: P3412400H

Tlf: 979 187 443

Mail: secretario@payodeojeda.es

Web: www.payodeojeda.es

Sede Electrónica: <https://payodeojeda.sedelectronica.es/>






Pedraza de Campos

Mancomunidad Alcor-Campos. Campos-Este



Alcalde:  GASPAR POLANCO ARISTÍN

Concejales:

 JOSÉ ANTONIO FRONTELA MELERO

P.M. MARÍA CRUZ CALVO GUADILLA



Ficha Municipio

Municipio Nº: 99

Superficie: 32 km²

Distancia a la Capital: 19 km.

Partido Judicial: Palencia

Población a 01/01/2018

Total Población: 88

Más Información:



Ayuntamiento de Pedraza de Campos

C/ Transquintana, s/n

34170 Pedraza de Campos (Palencia)

NIF: P3412500E

Tlf: 979 769 067

Mail: secretario@pedrazadecampos.es

Web: www.pedrazadecampos.es

Sede Electrónica: <https://pedrazadecampos.sedelectronica.es/>






Pedrosa de la Vega


Mancomunidad Comarca de Saldaña




Alcalde:  ARTURO CALVO LORENZO


Concejales:

 JUAN CARLOS DIEZ HERRERO

 MARÍA ENCARNACIÓN LASO MACHON

 MARÍA PIEDAD VALBUENA MARCOS

 LUIS FERNANDO MARTÍNEZ GARCÍA

 LUIS ANTONIO CASAS SAN JUAN

 JAVIER ALVAREZ CALVO



Ficha Municipio

Municipio N°: 100

Superficie: 21 km²

Distancia a la Capital: 63 km.

Partido Judicial: Saldaña

Población a 01/01/2018

Total Población: 324

Más Información:



Entidades Menores

Gañinas de la Vega, Lobera de la Vega y Villarrodrigo de la Vega.

Ayuntamiento de Pedrosa de la Vega

C/ Saldaña s/n

34116 Pedrosa de la Vega (Palencia)

NIF: P3412600C

Tlf: 979 890 253

Mail: secretario@pedrosadelavega.es

Web: www.pedrosadelavega.es

Sede Electrónica: <https://pedrosadelavega.sedelectronica.es/>







Perales


Mancomunidad Campos y Nava



Alcalde:  JOSE LUIS MARCOS PINTO

Concejales:

 ANA ISABEL ANTOLÍN GÓMEZ

 JUAN MIGUEL MALANDA GARRIDO



Ficha Municipio

Municipio N°: 101

Superficie: 28 km²

Distancia a la Capital: 22 km.

Partido Judicial: Palencia

Población a 01/01/2018

Total Población: 90

Más Información:



Entidades Menores

Villaldevín

Ayuntamiento de Perales

Plaza Mayor, 2

34130 Perales (Palencia)

NIF: P3412700A

Tlf: 979 827 041

Mail: secretario@perales.es

Web: www.perales.es

Sede Electrónica: <https://perales.sedelectronica.es/>







Pernia (La)

Mancomunidad Alto-Pisuerga



Alcalde:  MARIANO SAN ABELARDO RODRÍGUEZ

Concejales:

 JOSE ABEL COLLADO AZPIAZU

 VERONICA GARCÍA TORRE

 ÓSCAR RODRÍGUEZ MUÑIZ

 RUBÉN GARCÍA MARTÍNEZ

 MARÍA ANTONIA GUTIÉRREZ MARTÍNEZ

 ÁNGEL MARTÍNEZ DE MIER



Ficha Municipio

Municipio N°: 102

Superficie: 166 km²

Distancia a la Capital: 130 km.

Partido Judicial: Cervera de Pisuerga

Población a 01/01/2018

Total Población: 320

Más Información:



Entidades Menores

Areños, Camasobres, El Campo, Casavegas, Lebanza, Los Llazos, Lores, Piedrasluengas, San Juan de Redondo, San Salvador de Cantamuda, Santa M^a de Redondo y Tremaya.

Ayuntamiento de La Pernía

C/ Mayor, 10

34847 La Pernía (Palencia)

NIF: P34166001

Tlf: 979 879 028

Mail: secretario@lapernia.es

Web: www.lapernia.es

Sede Electrónica: <https://lapernia.sedelectronica.es/>






Pino del Río


Mancomunidad Aguas del Carrión. Comarca de Saldaña



Alcalde:  JOSÉ MIGUEL MARTÍN NOVOA

Concejales:

 MARÍA PAZ MONTERO RUIZ

 ÁNGEL TOMÁS MONGE MONTERO

 PEDRO MARI SÁNCHEZ MARTINEZ

 DANIEL DE LA FUENTE AGUIRRE



Ficha Municipio

Municipio N°: 103

Superficie: 52 km²

Distancia a la Capital: 80 km.

Partido Judicial: Saldaña

Población a 01/01/2018

Total Población: 179

Más Información:



Entidades Menores

Celadilla del Río y Pino del Río.

Ayuntamiento de Pino del Río

Plaza Mayor, 1

34110 Pino del Río (Palencia)

NIF: P3412900G

Tlf: 979 894 760

Mail: secretario@pinodelrio.es

Web: www.pinodelrio.es

Sede Electrónica: <https://pinodelrio.sedelectronica.es/>






Piña de Campos


Mancomunidad Villas del Bajo Carrión y Ucieza
Campos Norte desde el Canal de Castilla




Alcalde:  BALDOMERO GARCÍA MONTES

Concejales:

 JONATHAN GONZÁLEZ VIÑAS

 JOSÉ ANTONIO GONZÁLEZ SÁNCHEZ

 MARÍA DEL CARMEN PULGAR PEDROSA

 CARLOS QUIRCE REOL



Ficha Municipio

Municipio N°: 104

Superficie: 12 km²

Distancia a la Capital: 24 km.

Partido Judicial: Astudillo

Población a 01/01/2018

Total Población: 220

Más Información:



Ayuntamiento de Piña de Campos

Plaza del Arco, 1

34430 Piña de Campos (Palencia)

NIF: P3413000E

Tlf: 979 153 016

Mail: secretario@pinadecampos.es

Web: www.pinadecampos.es

Sede Electrónica: <https://pinadecampos.sedelectronica.es/>






Población de Arroyo


Mancomunidad Campos y Nava



Alcalde:  MARIANO GERARDO QUINTANILLA PÉREZ

Concejales:

 HELIODORO VELASCO MIGUEL

 DAVID ÁNGEL ANTOLÍNEZ CELADA



Ficha Municipio

Municipio N°: 105

Superficie: 23 km²

Distancia a la Capital: 52 km.

Partido Judicial: Carrión de los Condes

Población a 01/01/2018

Total Población: 61

Más Información:



Entidades Menores

Arroyo y Población de Arroyo

Ayuntamiento de Población de Arroyo

Calle Mayor, 16

34347 Población de Arroyo (Palencia)

NIF: P3413100C

Tlf: 979 188 045

Mail: secretario@poblaciondearroyo.es

Web: www.poblaciondearroyo.es


Sede Electrónica: <https://poblaciondearroyo.sedelectronica.es/>






Población de Campos


Mancomunidad Camino de Santiago





Alcalde:  JOSE ANTONIO MARCIAL TORRES

Concejales:

 DAVID ARCONADA PORRAS

 PAULA NORIEGA HOYOS

 DÉBORAH REVILLA ABAD

 JUAN CARLOS CARRERA GARCÍA



Ficha Municipio

Municipio N°: 106

Superficie: 23 km²

Distancia a la Capital: 36 km.

Partido Judicial: Carrión de los Condes

Población a 01/01/2018

Total Población: 131

Más Información:



Ayuntamiento de Población de Campos

Plaza Arrabal, 1

34449 Población de Campos (Palencia)

NIF: P3413200A

Tif: 979 810 151

Mail: secretario@poblaciondecampos.es

Web: www.poblaciondecampos.es

Sede Electrónica: <https://poblaciondecampos.sedelectronica.es/>





Población de Cerrato

Mancomunidad Zona Cerrato Sur. Valles de Cerrato



Alcalde:  GODOFREDO PALOMO RUIZ

Concejales:

 PRIMITIVO VITORIA CAMAZON

 RUBÉN MARIN PIEDRA

 MARÍA JULIA PARDO MIELGO



Ficha Municipio

Municipio N°: 107

Superficie: 20 km²

Distancia a la Capital: 35 km.

Partido Judicial: Baltanás

Población a 01/01/2018

Total Población: 110

Más Información:



Ayuntamiento de Población de Cerrato

Plaza Mayor, 1

34219 Población de Cerrato (Palencia)

NIF: P34133001

Tlf: 979 782 440

Mail: secretario@poblaciondecerrato.es

Web: www.poblaciondecerrato.es

Sede Electrónica: <https://poblaciondecerrato.sedelectronica.es/>





Polentinos

Mancomunidad Alto Pisuegra



Alcaldesa: MARÍA AZUCENA MARTÍNEZ PÉREZ

Concejales:

MARÍA SOL CUEVAS GAMA

JESÚS ÁNGEL TERROBA ESPINOSA



Ficha Municipio

Municipio N°: 108

Superficie: 15 km²

Distancia a la Capital: 130 km.

Partido Judicial: Cervera de Pisuegra

Población a 01/01/2018

Total Población: 42

Más Información:



Ayuntamiento de Polentinos

C/ Real s/n

34845 Polentinos (Palencia)

NIF: P3413400G

Tlf: 979 877 810

Mail: secretario@polentinos.es

Web: www.polentinos.es

Sede Electrónica: <https://polentinos.sedelectronica.es/>






Pomar de Valdivia

Mancomunidad Aguilar - Valdivia



Alcalde:  TEÓFILO CALDERÓN CALDERÓN

Concejales:


 JULIO RUIZ RUIZ

 ELEUTERIO RUIZ CALDERÓN

 JESÚS VILLAMERIEL CAYÓN

 PABLO PEREIRA MARTÍNEZ

 RAFAEL ANDRÉS ROZAS

 ALBA IZQUIERDO RUIZ



Ficha Municipio

Municipio N°: 109

Superficie: 80 km²

Distancia a la Capital: 107 km.

Partido Judicial: Cervera de Pisuerga

Población a 01/01/2018

Total Población: 463

Más Información:



Entidades Menores

Báscones de Valdivia, Helecha de Valdivia, Lastrilla, Pomar de Valdivia, Porquera de los Infantes, Quintanilla de las Torres, Rebolledo de la Inera, Revilla de Pomar, Villaescusa de las Torres, Villallano, Villaren de Valdivia.

Ayuntamiento de Pomar de Valdivia

Plaza Real

34813 Pomar de Valdivia (Palencia)

NIF: P3413500D

TI: 979 609 001

Mail: secretario@pomardevaldivia.es

Web: www.pomardevaldivia.es

Sede Electrónica: <https://pomardevaldivia.sedelectronica.es/>





Poza de la Vega

Mancomunidad Comarca de Saldaña




Alcalde: AEIP ROBERTO ALONSO SANTOS

Concejales:

AEIP MIGUEL ÁNGEL DIEZ FERNÁNDEZ

AEIP JOSE IGNACIO MERINO DEL CAMPO

AEIP ABILIO LASO TORRES

 DANIEL ALONSO ALONSO



Ficha Municipio

Municipio N°: 110

Superficie: 24 km²

Distancia a la Capital: 72 km.

Partido Judicial: Saldaña

Población a 01/01/2018

Total Población: 184

Más Información:



Ayuntamiento de Poza de la Vega

Plaza, s/n

34111 Poza de la Vega (Palencia)

NIF: P3413600B

Tlf: 979 894 024

Mail: secretario@pozadelavega.es

Web: www.pozadelavega.es


Sede Electrónica: <https://pozadelavega.sedelectronica.es/>







Pozo de Urama

Mancomunidad De Campos



Alcaldesa:  MARÍA JESÚS SALDAÑA ALONSO

Concejales:

 ÁNGEL ARSENIÓ SALDAÑA ALONSO

 ROBERTO NUÑEZ GUTIÉRREZ



Ficha Municipio

Municipio N°: 111

Superficie: 14 km²

Distancia a la Capital: 46 km.

Partido Judicial: Frechilla

Población a 01/01/2018

Total Población: 24

Más Información:



Ayuntamiento de Pozo de Urama

Calle Carnicerías, 1

34347 Pozo de Urama (Palencia)


NIF: P3413700J

Tif: 979 844 478

Mail: secretario@pozodeurama.es

Web: www.pozodeurama.es

Sede Electrónica: <https://pozodeurama.sedelectronica.es/>






Prádanos de Ojeda

Mancomunidad Boedo-Ojeda



Alcaldesa:  MARÍA ROSA MATABUENA MARTÍNEZ DE LUNA

Concejales:

 DIEGO ZURITA RUIZ

 GERARDO ZURITA SAN MILLÁN

 SARA PÉREZ GREGORIO

 SORAYA ZURITA GANDARILLAS



Ficha Municipio

Municipio N°: 112

Superficie: 21 km²

Distancia a la Capital: 84 km.

Partido Judicial: Cervera de Pisuerga

Población a 01/01/2018

Total Población: 194

Más Información:



Ayuntamiento de Prádanos de Ojeda

Plaza Corazón de Jesús, 1

34487 Prádanos de Ojeda (Palencia)

NIF: P3413900F

Tlf: 979 133 200

Mail: secretario@pradanosdeojeda.es

Web: www.pradanosdeojeda.es


Sede Electrónica: <https://pradanosdeojeda.sedelectronica.es/>





Puebla de Valdavia (La)

Mancomunidad Comarca de Saldaña



Alcaldesa:  **MARÍA DEL PILAR GONZÁLEZ NIETO**

Concejales:

 **MARÍA PIEDAD FERNÁNDEZ MARTÍN**

 **MARIANO ROMERO MERINO**

 **FRANCISCO FERNÁNDEZ HERRERO**

 **RICARDO PALACIOS VILLACORTA**



Ficha Municipio

Municipio N°: 113

Superficie: 30 km²

Distancia a la Capital: 86 km.

Partido Judicial: Saldaña

Población a 01/01/2018

Total Población: 105

Más Información:



Ayuntamiento de Puebla de Valdavia

Calle la Fuente, 1

34471 Puebla de Valdavia (Palencia)

NIF: P3414000D

Tlf: 979 895 352

Mail: secretario@puebladevaldavia.es

Web: www.puebladevaldavia.es

Sede Electrónica: <https://puebladevaldavia.sedelectronica.es/>





Quintana del Puente

Mancomunidad Campos Muño



Alcaldesa: MARÍA YOLANDA GUTIÉRREZ GONZÁLEZ

Concejales:

JAIME MIGUEL PRIMO CABIA

JOSÉ GAMAZO BENITO

RAÚL SAIZ FUENTE

DAVID JOSÉ PUENTES CORDERO

CÉSAR ZARZOSA ÁLVAREZ

JAVIER SOBRINO SANTISO



Ficha Municipio

Municipio N°: 114

Superficie: 12 km²

Distancia a la Capital: 33 km.

Partido Judicial: Baltanás

Población a 01/01/2018

Total Población: 252

Más Información:



Ayuntamiento de Quintana del Puente

Plaza de la Alegría 9

34250 Quintana del Puente (Palencia)

NIF: P3414100B

Tlf: 979 792 069

Mail: secretario@quintanadelpuente.es

Web: www.quintanadelpuente.es

Sede Electrónica: <https://quintanadelpuente.sedelectronica.es/>





Quintanilla de Onsoña

Mancomunidad Comarca de Saldaña



Alcaldesa:  MARÍA TERESA CARMONA CRESPO

Concejales:

 AUGUSTO MERINO SARMIENTO

 FELIX RAÚL IBÁÑEZ FRANCO

 HECTOR GUTIÉRREZ TARILONTE

 RAÚL HERRERO BARCENILLA



Ficha Municipio

Municipio N°: 115

Superficie: 51 km²

Distancia a la Capital: 62 km.

Partido Judicial: Saldaña

Población a 01/01/2018

Total Población: 184

Más Información:



Entidades Menores

Portillejo, Quintanilla de Osoña, Velillas del Duque, Villantodrigo, Villaproviano y Villarmienzo

Ayuntamiento de Quintanilla de Onsoña

C/ El Río, 15

34114 Quintanilla de Onsoña (Palencia)

NIF: P3414300H

Tlf: 979 896 611

Mail: secretario@quintanilladeonsona.es

Web: www.quintanilladeonsona.es

Sede Electrónica: <https://quintanilladeonsona.sedelectronica.es/>





Reinoso de Cerrato

Mancomunidad Del Cerrato



Alcalde:  JOSE LUIS AYUSO GARCÍA

Concejales:

 MARÍA DE LOS DOLORES ARIJA PORTILLO

 MARÍA SARA NAVARRO SIERRA



Ficha Municipio

Municipio N°: 116

Superficie: 23 km²

Distancia a la Capital: 14 km.

Partido Judicial: Baltanás

Población a 01/01/2018

Total Población: 53

Más Información:



Ayuntamiento de
C/ Puente, 10

34208 Reinoso de Cerrato (Palencia)

NIF: P3414600A

Tlf: 979 784 282

Mail: secretario@reinosodecerrato.es

Web: www.reinosodecerrato.es

Sede Electrónica: <https://reinosodecerrato.sedelectronica.es/>





Renedo de la Vega

Mancomunidad Comarca de Saldaña



Alcalde:  JUAN JOSE HERRERO DIEZ

Concejales:

 MANUEL BENITO MIELGO MIELGO

 ÓSCAR MARTÍNEZ ANDRÉS

 MARÍA JOSE SAN JUAN MARTÍNEZ

 ARTURO PALACIOS MARTÍN



Ficha Municipio

Municipio N°: 117

Superficie: 22 km²

Distancia a la Capital: 55 km.

Partido Judicial: Saldaña

Población a 01/01/2018

Total Población: 198

Más Información:



Entidades Menores

Moslars de la Vega, Renedo de la Vega y Santillán de la Vega

Ayuntamiento de Renedo de la Vega

Calle Alegría, s/n

34126 Renedo de la Vega (Palencia)

NIF: P3414700I

Tlf: 979 884 313

Mail: secretario@renedodelavega.es

Web: www.renedodelavega.es

Sede Electrónica: <https://renedodelavega.sedelectronica.es/>

